






PREFEITURA DO MUNICÍPIO DE SÃO PAULO



Legenda

-  Perímetro de Tombamento
-  Edifício Tombado
-  Outras Edificações

DPH DEPARTAMENTO DO PATRIMÔNIO HISTÓRICO
SUPERVISÃO DE PRESERVAÇÃO

MAPA/FOLHA
DATA 2017 | 01/01

**TOMBAMENTO
CASARÃO DA AVENIDA
DO ORATÓRIO n° 172**

**RESOLUÇÃO
16/CONPESP/2017**

Base: MOC