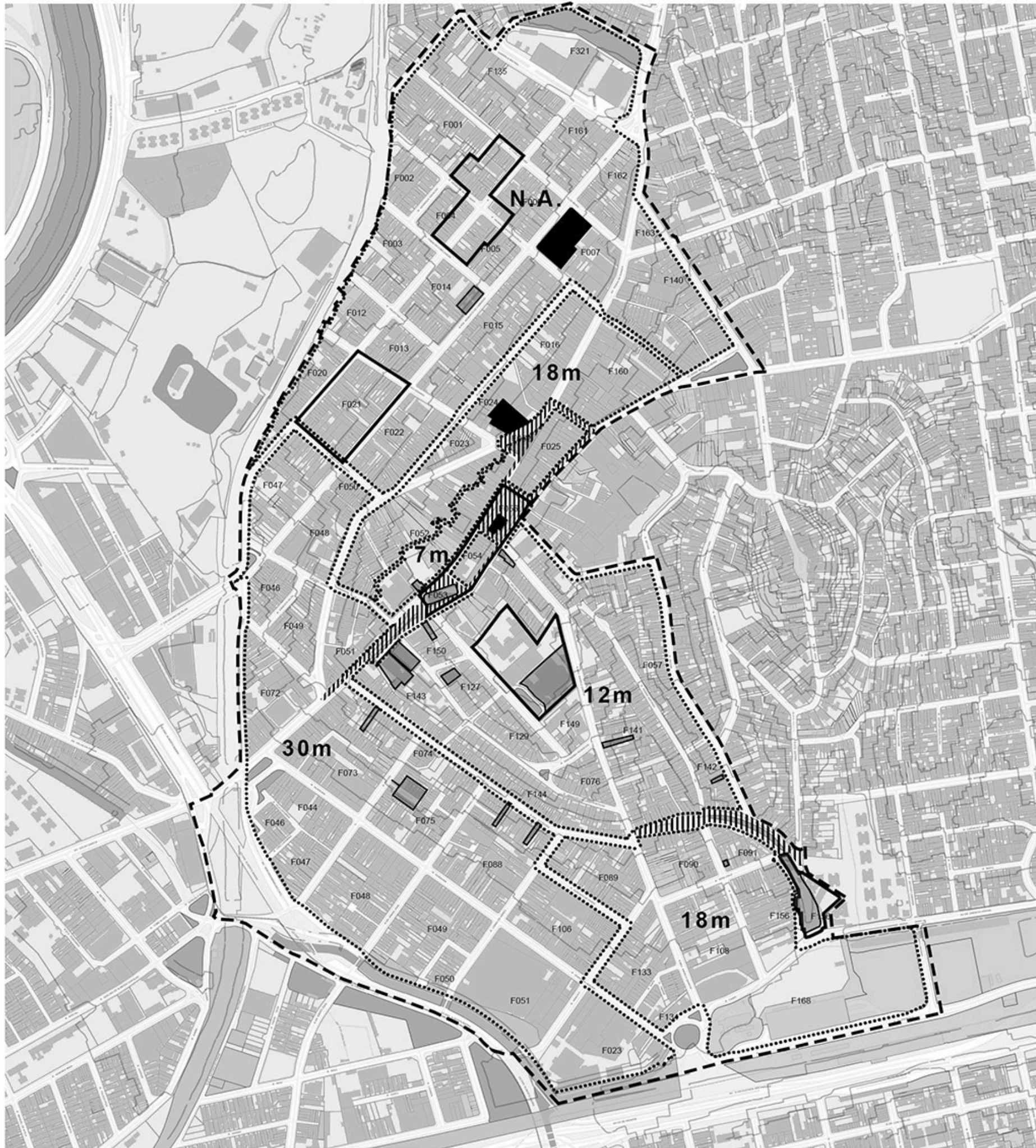









PREFEITURA DA MUNICÍPIO DE SÃO PAULO



LEGENDA

-  Perímetro de Tombamento
-  Altura máxima por quadra
-  Imóvel tombado
-  Área de Monitoramento Arqueológico
-  Logradouros, espaços públicos e obras de engenharia

**DPH** DEPARTAMENTO DO PATRIMÔNIO HISTÓRICO  
DIVISÃO DE PRESERVAÇÃO  
Coordenadoria de Identificação e Salvaguarda

PROTEÇÃO DO CENTRO HISTÓRICO DA PENHA

RESOLUÇÃO 13/CONPESP/2018

SEM ESCALA

MAPA / FOLHA 01 / 02

Realizado por: Louise Lenate