





CONJUNTO TOMBADO

-  IGREJA SÃO JOÃO MARIA VIANNEY - NP1
-  SOBRADOS GEMINADOS LINDEIROS À IGREJA - NP3

ÁREA ENVOLTÓRIA

-  PRAÇA CORNÉLIA
-  LOTES LINDEIROS À IGREJA - CONTROLE DE GABARITO DE 7 METROS



PREFEITURA DO MUNICÍPIO DE SÃO PAULO



DPH DEPARTAMENTO DO PATRIMÔNIO HISTÓRICO
DIVISÃO DE PRESERVAÇÃO

TOMBAMENTO DE IMÓVEIS DA SUBPREFEITURA DA LAPA

ANEXO A:
IGREJA SÃO JOÃO MARIA VIANNEY