


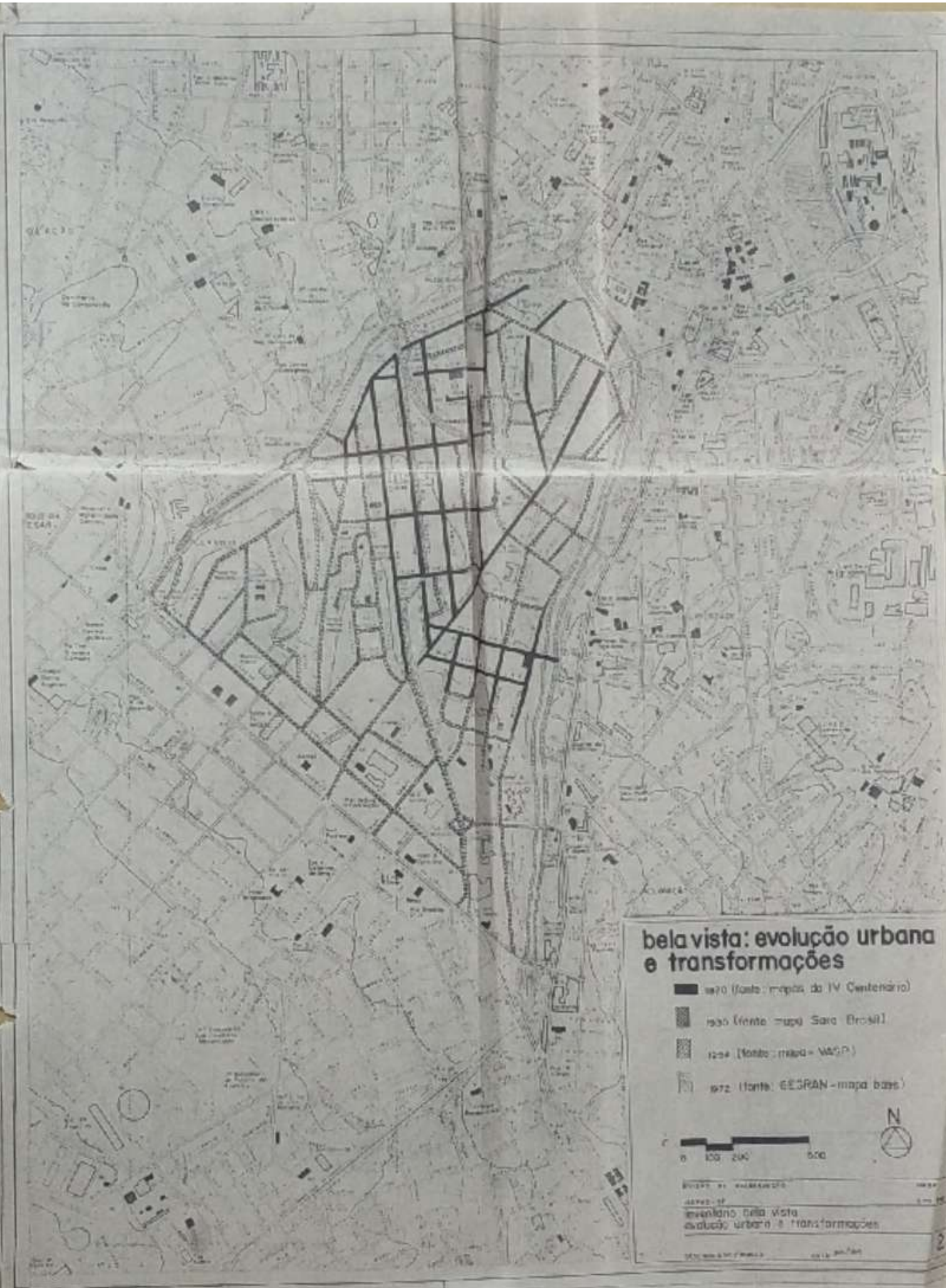
levantamento  
topográfico

**SEGRETO**

1963-000014

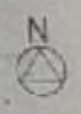


ESCALA DE REDUÇÃO: 1:50,000  
TÍTULO DO PROJETO: levantamento topográfico  
DATA: 1963



**bela vista: evolução urbana e transformações**

- 1870 (fonte: mapas do IV Centenário)
- ⋯ 1930 (fonte: mapa Sara Brasil)
- - - 1954 (fonte: mapa - WSP)
- 1972 (fonte: EESPLAN - mapa base)



INSTITUTO DE PLANEJAMENTO URBANO E REGIONAL  
 INSTITUTO DE PLANEJAMENTO URBANO E REGIONAL  
 INSTITUTO DE PLANEJAMENTO URBANO E REGIONAL



Área de Manutenção  
 Área de Edifícios

**Imóveis Inventariados**  
 1 - 9 - 2015/1 - 3

Escala: 1:500  
 Autor: [Illegible]  
 Data: [Illegible]

N



**atuação legal existente**

- 40 por cento
- 60 por cento
- 80 por cento

áreas previstas no plano diretor

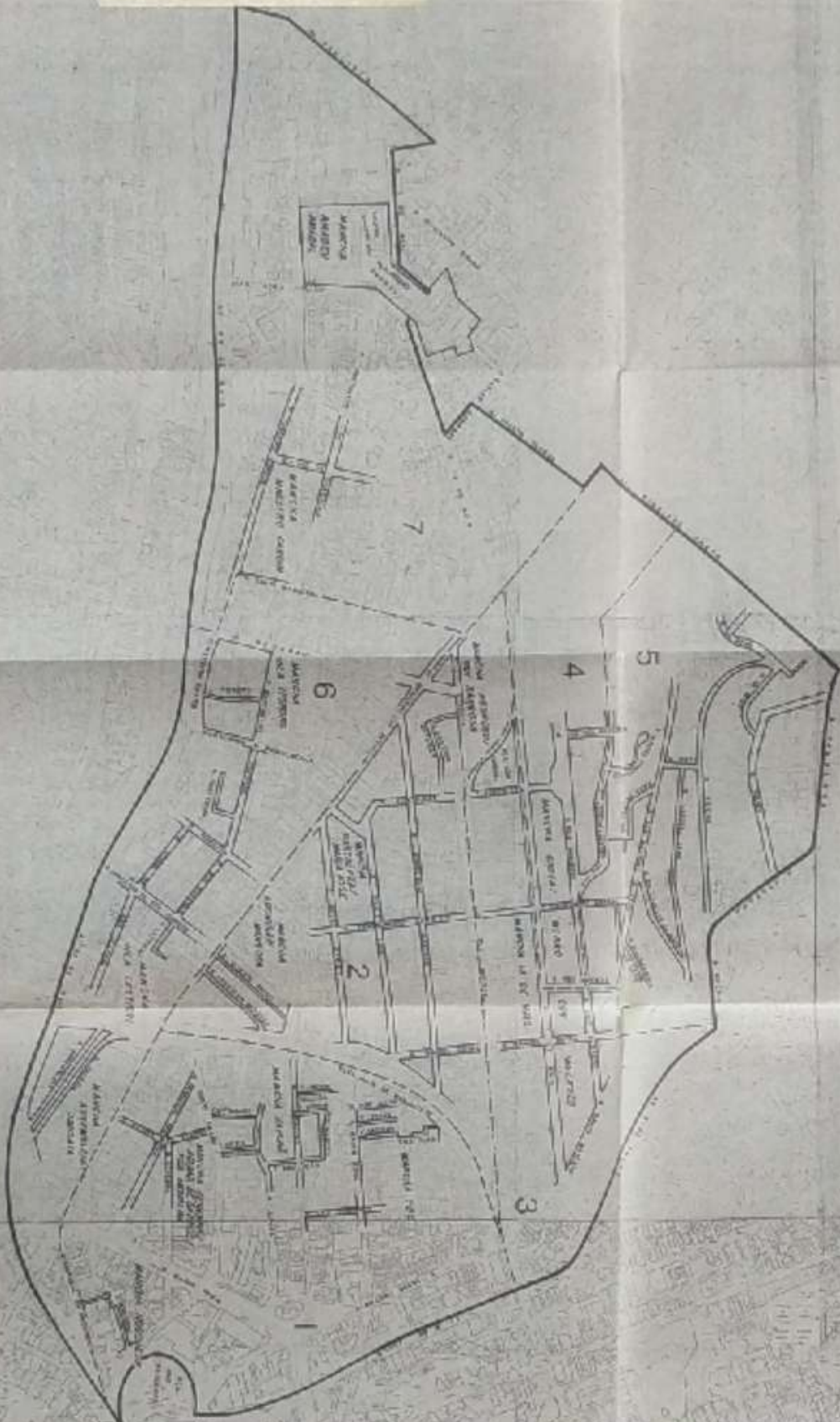


escala gráfica em metros

1:4

PROJETO DE LEI Nº 10.000

1954



**sub-dreos é manchos**

- 1 2287-90
- 2 MARTE 2288
- 3 S 12 4410
- 4 RUA DOS INGLESES
- 5 24733
- 6 2623-30
- 7 PARAL 82

1:25,000  
 1968  
 1:25,000  
 1968

