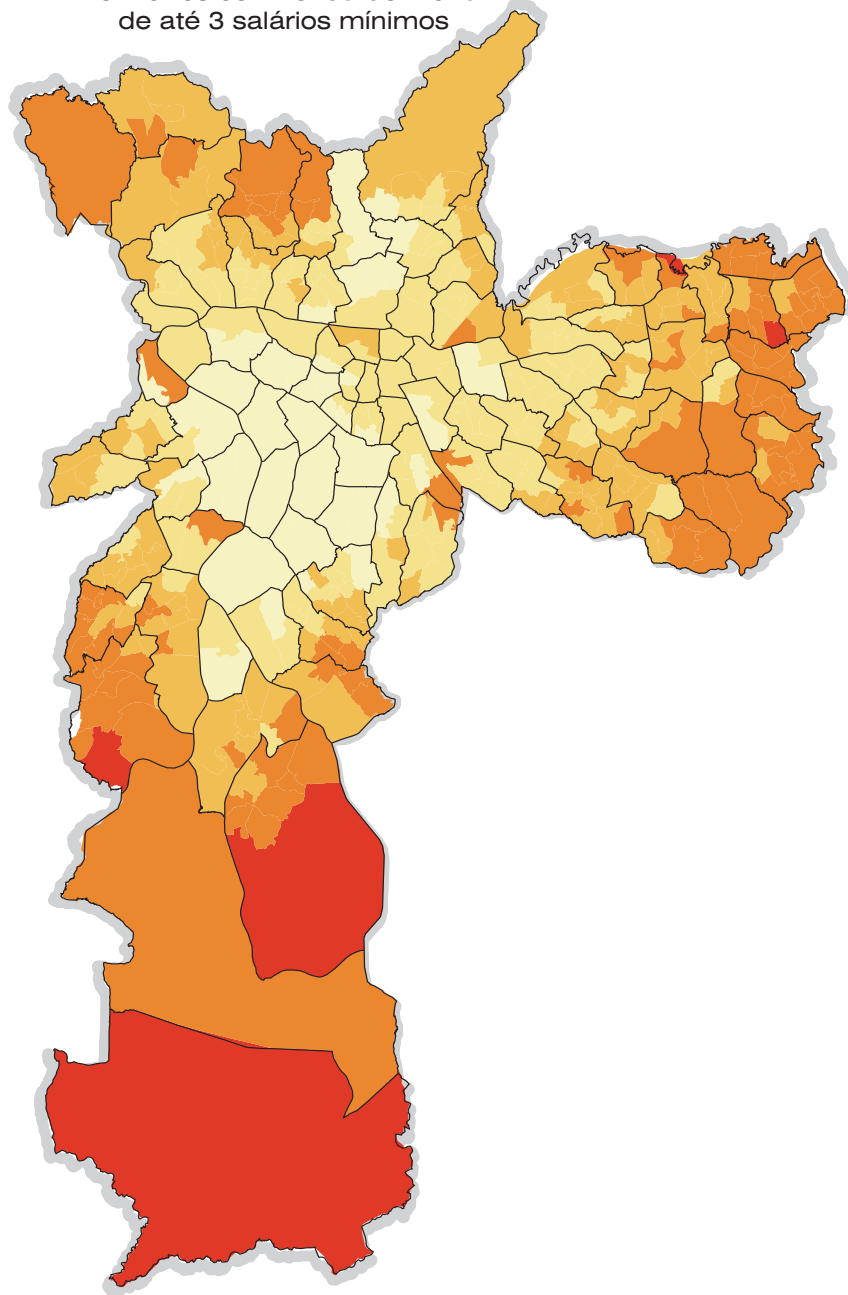


# Distribuição de Domicílios, segundo Faixa de Renda

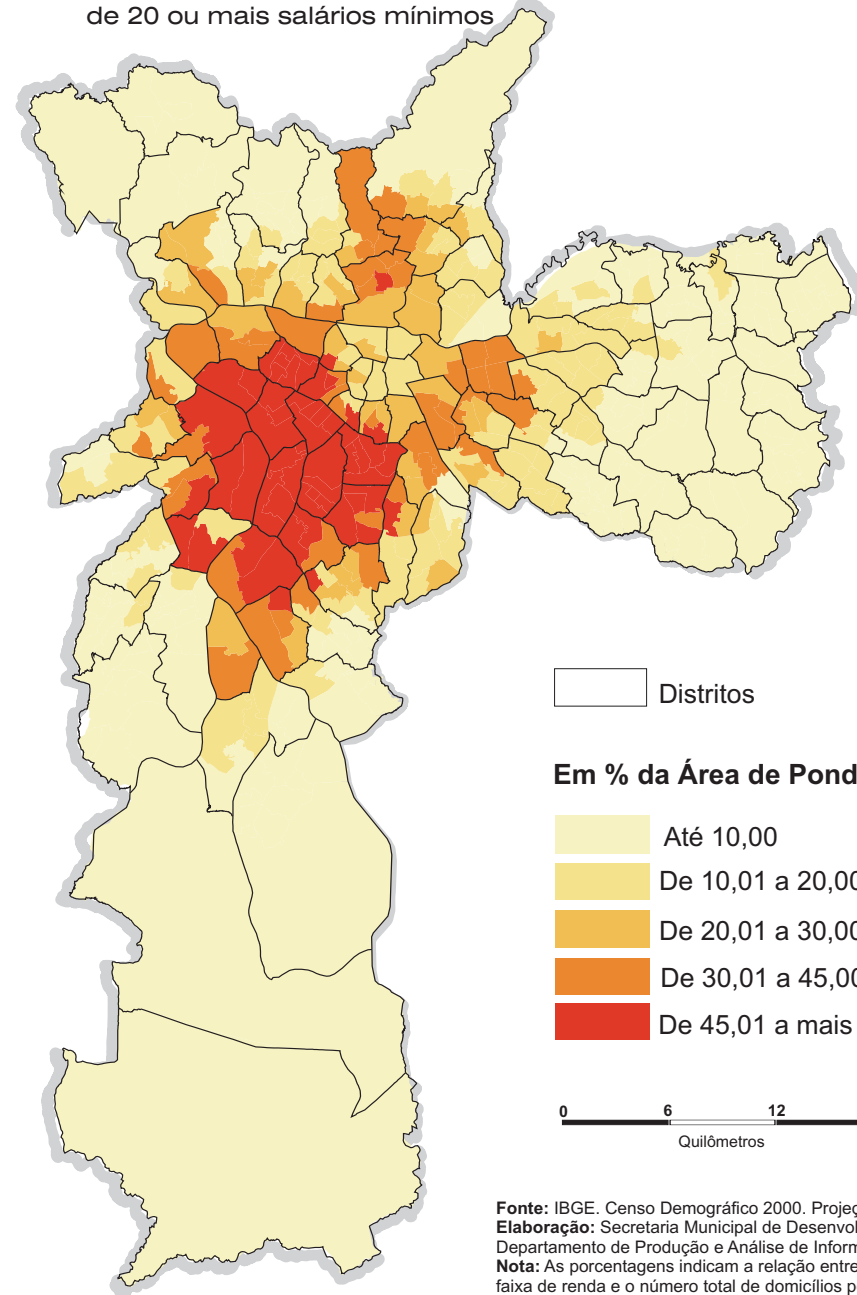
## Município de São Paulo

2000

Domicílios com renda domiciliar  
de até 3 salários mínimos




Domicílios com renda domiciliar  
de 20 ou mais salários mínimos



Distritos

Em % da Área de Ponderação - AEDS



0 6 12 18  
Quilômetros



**Fonte:** IBGE. Censo Demográfico 2000. Projeção Estatística da Amostra.  
**Elaboração:** Secretaria Municipal de Desenvolvimento Urbano – SMDU / Departamento de Produção e Análise de Informação – DEINFO.  
**Nota:** As porcentagens indicam a relação entre domicílios de determinada faixa de renda e o número total de domicílios permanentes, ambas as variáveis referentes a cada uma das 456 Áreas de Ponderação da Amostra do Censo IBGE/2000 definidas para o Município de São Paulo.