# Proposta de Alteração do Plano de Aplicação 2021

## SECRETARIA MUNICIPAL DE MOBILIDADE E TRANSPORTES

CIDADE DE SÃO PAULO
MOBILIDADE E TRANSPORTES

| OBJETO DO GASTO | CUSTO ESTIMADO (R$) |
|---|---|
| PROJETOS DE REDESENHO URBANO PARA SEGURANÇA VIÁRIA | R$ 18.150.000,00 |
| CONSTRUÇÃO DE CICLOVIAS | R$ 30.550.000,00 |
| REQUALIFICAÇÃO DE LOCAIS DE PARADA DE ÔNIBUS | R$ 11.300.000,00 |
| TOTAL | R$ 60.000.000,00 |

# PROJETOS DE REDESENHO URBANO PARA SEGURANÇA VIÁRIA

| OBJETO DO GASTO | CUSTO ESTIMADO (R$) |
|---|---|
| PROJETOS DE REDESENHO URBANO PARA SEGURANÇA VIÁRIA | R$ 18.150.000,00 |

| PROJETO | VIAS | PLANO INICIAL | PROPOSTA |
|---|---|---|---|
| Projeto República - topografia e projetos | Área contida entre as seguintes vias: Ipiranga, São Luís, Viadutos Nove de Julho e Jacareí, Dona Maria Paula, 23 de Maio/Prestes Maia, Senador Queirós, Cásper Líbero | 2.400.000 | R$430.812 |
| Projeto São Miguel Paulista - projeto executivo e obras | Área contida entre as seguintes vias: Praça Padre Aleixo Monteiro Mafra; Av. Nordestina; Av. Guilherme Eiras; Av. Marechal Tito; R. Arlindo Colaço; Rua Salvador de Medeiros | 0,00 | R$9.628.945 |
| Projeto Sé - topografia e projetos | Área contida entre as seguintes vias; Av. do Estado; Av Sem. Queiroz; Av. Prestes Maia; Vd. Dona Paulina; Praça João Mendes; R. Anita Garibaldi; | 0,00 | R$611.473 |
| Projeto Largo 13 - topografia e projetos | Área contida entre as seguintes vias; R. João Alfredo; Marginal Pinheiros; Av Mario Lopes Leão; Rua Capitão Thiago Luz; Av. João Dias; Rua Irineu Marinho; Rua Comendador Elias Zarzur; Rua Carlos Gomes | 0,00 | R$1.028.740 |
| Projeto Penha - topografia e projetos | Área contida entre as seguintes vias: Praça Nossa Senhora da Penha; Rua Frei Germano; Rua Comendador Cantinho; Rua Padre Benedito de Camargo; Rua Carlos Meira; Rua Mario de Castro; Av. Gabriela Mistral; Rua Rondonópolis; Av. Cangaíba; Rua Lurdes; Rua Tuape; Rua Caquito; Rua Padre João; Rua Dr. João Ribeiro; | 0,00 | R$210.298 |
| Projeto Ragueb Chohfi – topografia | Ragueb Chohfi | 2.400.000 | R$120.686 |
| Projeto Estrada do Imperador topografia | Estrada do Imperador | 2.450.000 | R$76.158 |
| Projeto Estrada de Itapecerica - topografia e projetos | Estrada de Itapecerica | 0,00 | R$245.044 |
| Projeto Senador Teotônio Vilella - topografia e projetos | Av. Senador Teotônio Vilella | 0,00 | R$270.182 |

| PROJETO | VIAS | PLANO INICIAL | PROPOSTA |
|---|---|---|---|
| Projeto Raimundo Pereira de Magalhães - topografia e projetos | Av. Raimundo Pereira de Magalhães | 0,00 | R$341.683 |
| Projeto Belmira Marin - - topografia e projetos | Av. Dona Belmira Marin | 0,00 | R$149.678 |
| Projeto Marechal Tito - topografia e projetos | Av. Mal Tito | 0,00 | R$181.412 |
| Projeto Av. do Estado - topografia | Av. do Estado | 0,00 | R$201.975 |
| Projeto Av. Sapopemba - topografia | Av Sapopemba | 0,00 | R$194.207 |
| Projeto Av. Dr. Assis Ribeiro - topografia | Av.Dr. Assis Ribeiro | 0,00 | R$166.463 |
| Projeto Av. Jacu Pêssego - topografia | Av. Jacu Pêssego | 0,00 | R$201.975 |
| Projeto Av. Guarapiranga - topografia | Av. Guarapiranga | 0,00 | R$83.231 |
| Projeto Av. Interlagos - topografia | Av. Interlagos | 0,00 | R$105.426 |
| Projeto Itaquera - topografia e projetos | Rua Jardim Tamoio | 0,00 | R$81.844 |

| PROJETO | VIAS | PLANO INICIAL | PROPOSTA |
|---|---|---|---|
| Projeto Pari - - topografia e projetos | Área contida entre as seguintes vias: Rua Santa Rita; Rua Rio Bonito; Av. Carlos de Campos; Marginal Tietê; Rua Padre Andriguetti | 0,00 | R$168.127 |
| Projeto São Rafael - topografia e projetos | Área contida entre as seguintes vias: Av. Miguel Ferreira de Melo; Av. Tenente Felix Bittencourt; Av. dos Sertanistas; Av. Elsa Morante; | 0,00 | R$345.272 |
| Projeto Vila Campestre - topografia | Área contida entre as seguintes vias: Cupecê, Conde Moreira Lima, Cidade de Bagdá, Santa Catarina, Benigno Carrera, José Estevão de Magalhães, Marapés, Cruz das Almas, Guassatungas, Hildebrando Siqueira, Armando Arruda Pereira, Est Antiga do Mar, Derville Alefretti | 1.000.000 | R$277.438 |
| Projeto Vila Carmosina - topografia | Área contida entre as seguintes vias: São Teodoro, Serra de São Domingos, Est Morro dos Olhos d'Água, John Speers, Francisco Franchesi, Harry Dannemberg, Oleiros, Rio do Oeste, Fontoura Xavier | 1.000.000 | R$740.759 |
| Território Educador Capão Redondo - topografia e projetos | Área contida entre as seguintes vias:Av. Comendador Santanna; Rua Professor Antonio Austreségilo; Rua Simão Alves de Almeida; Rua Mario Nizzoli; Rua Linhares de Lacerda; Rua Filipe Manara; Rua Ricardo Nascimento | 0,00 | R$306.153 |
| Território Educador Itaim Paulista - topografia e projetos | Área contida entre as seguintes vias: Av. Marechal Tito; Av. Córrego Tijuco Preto; Rua Ary Cordovi; Av. Padre Virgílio Campelo; R. Eugênio Grieco; Rua Lourenço Franco do Prado; Rua Pedro Andrade Pereira; Av. Academia de São Paulo; Rua Domingos Martins Pacheco; Av. Anastácio de Trancoso; Rua Itajuibe | 0,00 | R$526.300 |
| Território Educador Iguatemi - topografia e projeto básico | Área contida entre as seguintes vias: Travessa Sabor de Mim; Travessa Sandália Cor de Prata; Rua Diogo Munhoz; Rua Ilha da Queimada; Rua Lopes França; Rua Chafariz de Pedra; Rua Antonio Pavão; Rua Sebastião Moreira; Rua João Crispiniano Soares; Rua Francisco de Mendonça; Av. Rague Chohfi; Rua João Carlos Ferreira; Rua Brasilíndio; Rua Ibiacica; Rua Francisco de Melo Palheta; Rua José Pardo; Rua Curumatim; Rua 63; Rua 57; Rua 62; | 0,00 | R$392.297 |

| PROJETO | VIAS | PLANO INICIAL | PROPOSTA |
|---|---|---|---|
| Território Educador Pedreira - - topografia e projetos | Área contida entre as seguintes vias: Rua Roseiral; Estrada do Alvarenga; Rua José Vieira Martins; Rua Manuel Rodrigues Mexelhão; Rua Francisco Ferreira; Rua Lourenço de Alcântara; Rua Rainha das Missões; Rua Bem Aventurado Teófano Venara; Rua Rainha das Missões; Rua Zazuvus; Rua Guaicuri; Rua Alexandre Kipnis; Rua André Messager; Rua Papa Gregório Magono; Rua Monsenhor José Marinoni; Av. Pio XI; Rua Maria Laureana de Assis; Rua Papa Gregório Magono; | 0,00 | R$278.825 |
| Território Educador Lajeado - - topografia e projetos | Rua Copenhagem; Rua Benedito Leite de Ávila; Av. Sansão Castelo Branco; Rua Andes; Rua Brigadeiro Hardman; Rua Capitão Puci; Viaduto Deputado Antonio S C Bueno; Rua Salvador Gianetti | 0,00 | R$430.584 |
| Território Educador Grajaú - - topografia e projetos | Área contida entre as seguintes vias: Av. Paulo Gulguer Reimberg; Rua Falcão Peregrino; Rua Genaro Alessandro; Rua Marupã Mrim; Rua Rodolfo Arizaga; Av. Carlos Alberto Bastos Machado; Rua Caetano Beni; Rua Estevão Bernardi; Rua Maria Antônia Fernandes; Rua Saturino Lopes de Morais; Rua Sandara; Rua Rosa de Venus; Rua General José Corrêa; Rua José de Carvalho; Rua Raquel Martins; Rua Samuel Khuri; Rua Antonio Carlos B. dos Santos; Rua Constelação da Flecha; Rua Estrelha que Brilha; Rua Panteno; Rua Juvenal de Jerusalém; Rua Lasar Cegal; Rua Oregon; Rua das Pleiades; Av. Paulo Guilguer Reimberg; Av. São Nicolau; Travessa Dionísio de Alexandria; Travessa Roberto Ortiz; Travessa Cenário do Brejo; Rua Cinco; Rua Barão Cunha de Araripe; Rua Galeno de Pérgamo; Rua Falcão Peregrino | 0,00 | R$354.011 |
| **TOTAL** | | | **R$18.150.000** |

| PROJETO | PLANO INICIAL | PROPOSTA |
|---|---|---|
| Jardim Helena | 1.000.000 | 0,00 |
| Jardim Jacuí | 1.000.000 | 0,00 |
| Moema | 2.400.000 | 0,00 |
| Bela Vista | 2.000.000 | 0,00 |
| Av. Atlântica | 2.500.000 | 0,00 |

# Projeto República

# Projeto Sé

Rua Marcon
R. Nova Brasão
R. Cel. Xavier de Toledo
Viaduto do Chá
R. Formosa
Parque Anhangabaú
R. Direita
R. José Bonifácio
R. Rachuelo
R. Sen. Feijó
Praça da Sé
R. Quinze de Novembro
Rua Boa Vista
R. Vinte e Cinco de Março
R. Anita Garibaldi
Praça Dr. João Mendes
R. do Carmo
R. das Carmelitas
Vila Sarzedas
R. Santo Amaro
R. Genebra
R. Rodrigo Silva
R. Brig. Luís Antônio
Viaduto Jacareí
Viaduto Santa Ifigênia
Parque Dom Pedro

# Projeto São Miguel

# Projeto Santo Amaro

# Projeto Penha

# Projeto Ragueb Chohfi

# Projeto Estrada do Imperador

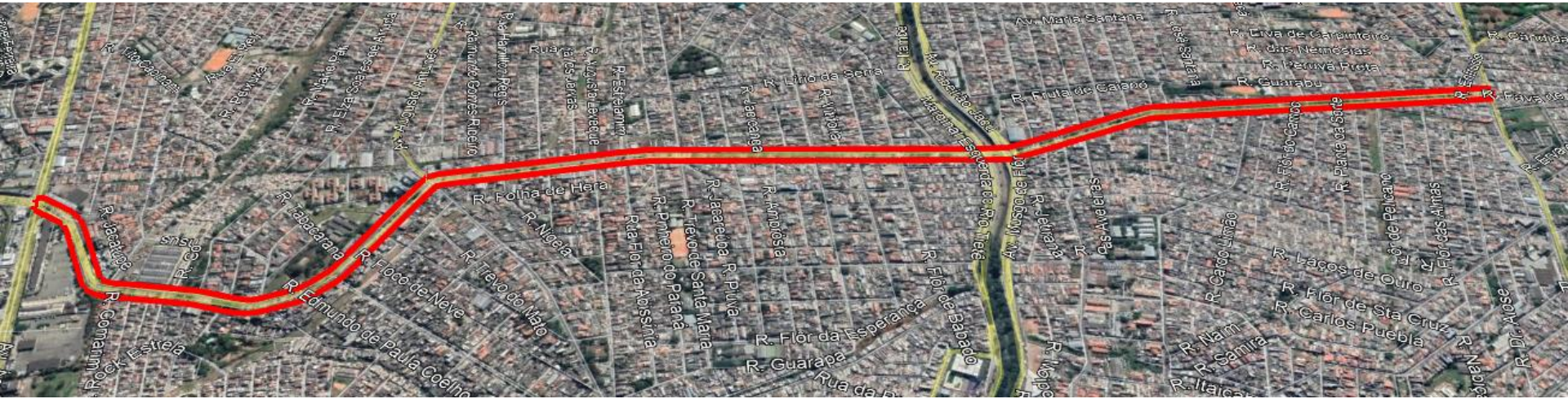

# Projeto Estrada de Itapecerica

# Projeto Av. Senador Teotônio Vilela

# Projeto Av. Raimundo Pereira de Magalhães

# Projeto Av. Marechal Tito

# Projeto Belmira Marin

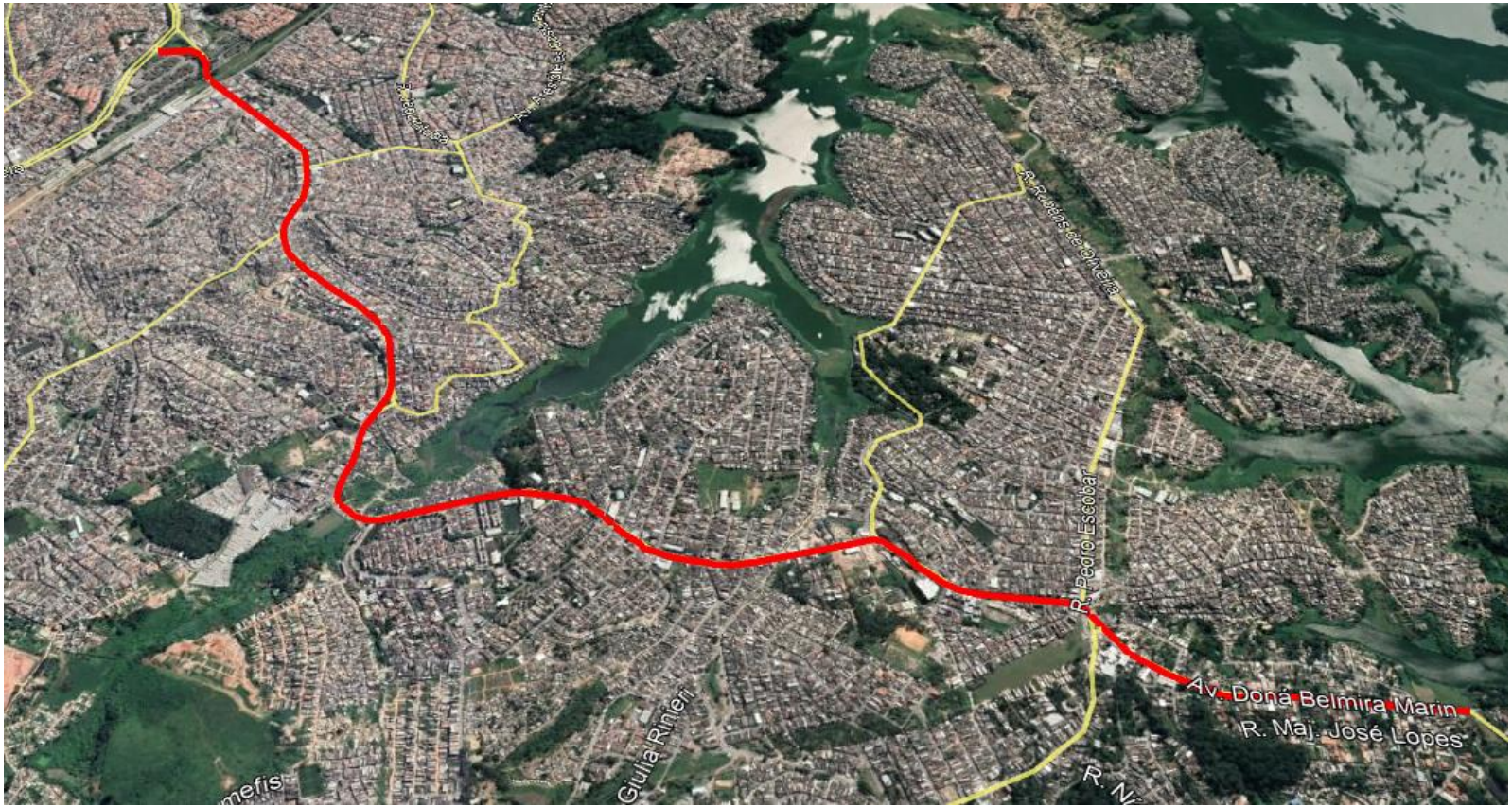

# Av. Estado

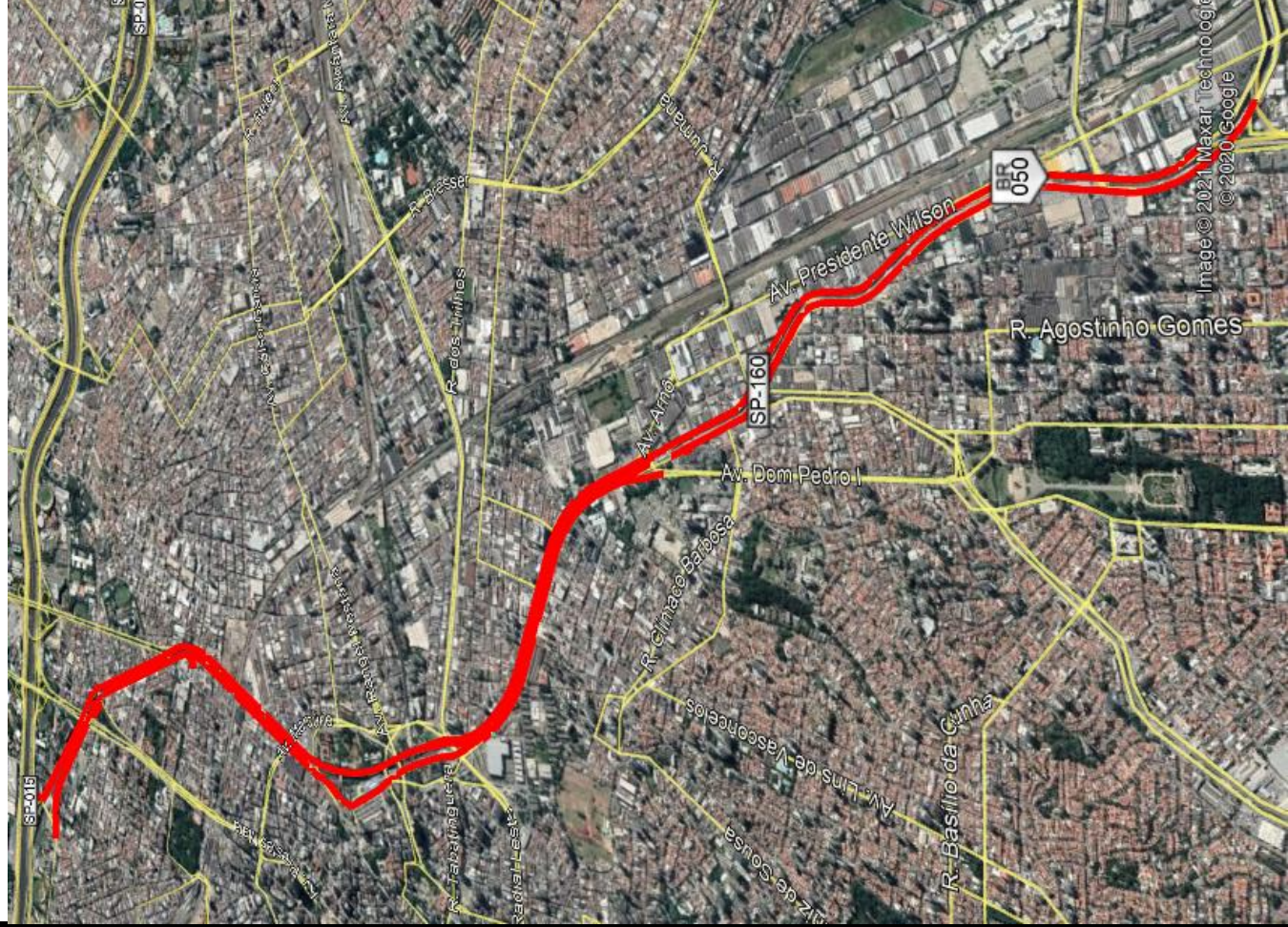
BR 050
Av. Presidente Wilson
R. Agostinho Gomes
SP-160
Av. Arnó
Av. Dom Pedro I
R. Cinaco Barbosa
R. Basílio da Cunha
Av. Luís de Vasconcelos
R. dos Trilhos
R. Tabatinguera
SP-015
Image © 2021 Maxar Technologies
© 2020 Google

# Av Sapopemba

# Av. Jacu Pêssego

# Av. Guarapiranga

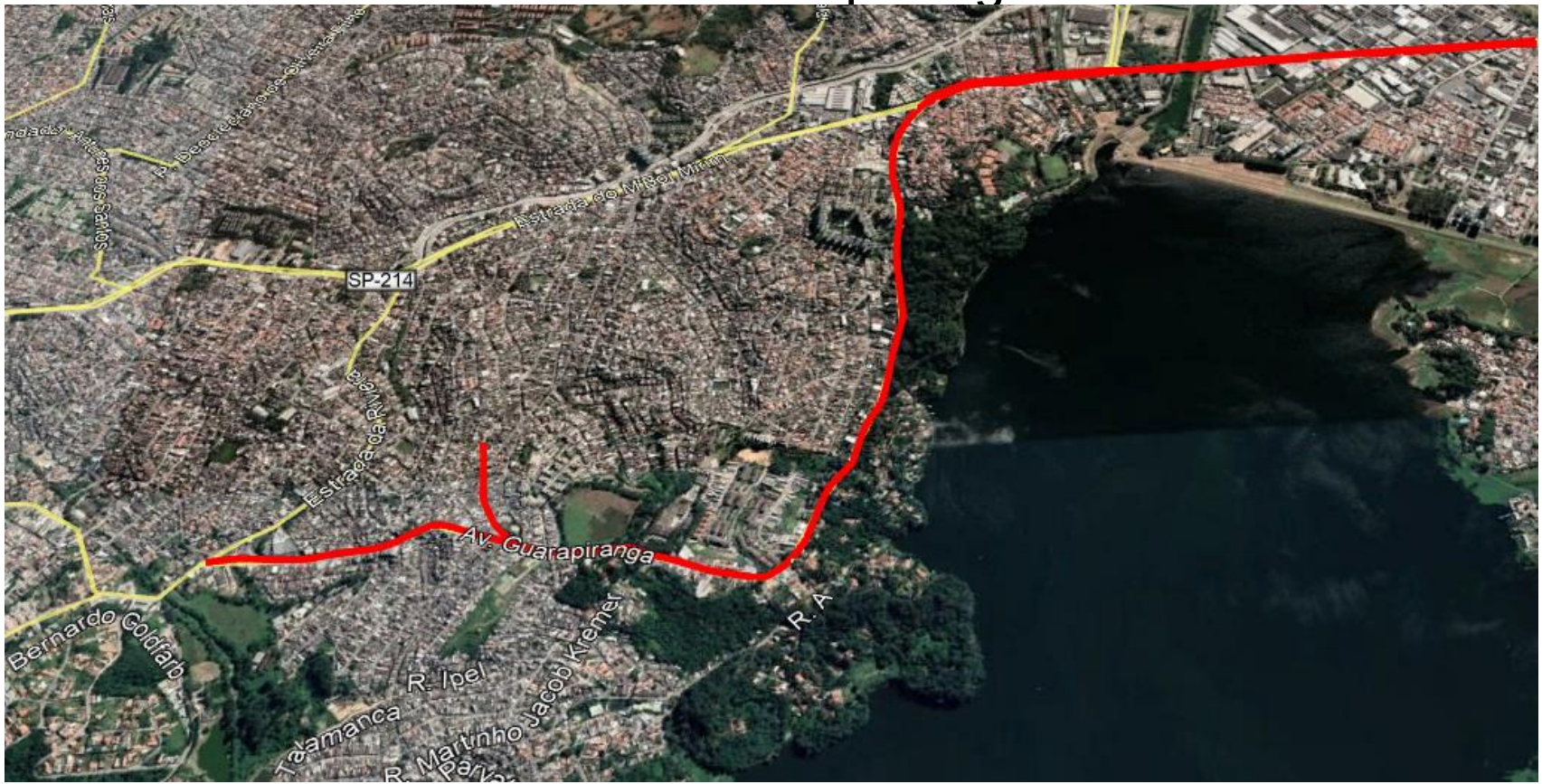

# Av. Interlagos

# Projeto Dr. Assis Ribeiro

# Projeto Rota Escolar Itaquera

# Projeto Rota Escolar Pari

# Projeto Rota Escolar São Rafael

# Projeto Vila Campestre

# Projeto Vila Carmosina

# Projeto Grajaú

# Projeto Pedreira

# Projeto Lajeado

# Projeto Itaim Paulista

# Projeto Iguatemi

# Projeto Capão Redondo

# CONSTRUÇÃO DE CICLOVIAS

| OBJETO DO GASTO | CUSTO ESTIMADO (R$) |
|---|---|
| CONSTRUÇÃO DE CICLOVIAS | R$ 30.550.000,00 |

| ENDEREÇO(S) | PLANO INICIAL | PROPOSTA |
|---|---|---|
| Viaduto Bresser | 0,00 | R$950.000,00 |
| José Maria Whitaker | 0,00 | R$700.000,00 |
| República do Líbano | 0,00 | R$550.000,00 |
| Rui Barbosa - Treze de Maio – Santo Antônio | 0,00 | R$950.000,00 |
| Dom Pedro I | 0,00 | R$1.300.000,00 |
| Educador Paulo Freire | 0,00 | R$750.000,00 |
| João Batista Conti | 0,00 | R$850.000,00 |
| Miguel Yunes | 0,00 | R$450.000,00 |
| Nagib Farah Maluf | 0,00 | R$1.500.000,00 |
| Viaduto Itinguçu - Itinguçu - Continentes | 0,00 | R$450.000,00 |
| Jacu - Pêssego | 0,00 | R$650.000,00 |
| Sena Madureira - Ibirapuera - Largo Mestre de Aviz - Sagres - Quarto Centenário | 0,00 | R$1.300.000,00 |
| Pedra Azul - Engenheiro Luís Gomes Cardim Sangirardi - Dona Avelina | 0,00 | R$350.000,00 |
| Raimundo Pereira Magalhães - Manoel Barbosa - Cabo Adão Pereira - Miguel de Castro | 0,00 | R$1.000.000,00 |
| Jaguaré | 0,00 | R$550.000,00 |
| Gal Ataliba Leonel | 0,00 | R$550.000,00 |
| Praça Campo de Bagatelle | 0,00 | R$450.000,00 |
| Dr Abraão Ribeiro | 0,00 | R$450.000,00 |
| Gastão Vidigal | 0,00 | R$600.000,00 |

| ENDEREÇO(S) | PLANO INICIAL | PRPOPOSTA |
|---|---|---|
| Ponte da Freguesia do Ó | 0,00 | R$1.000.000,00 |
| Alvarenga | 0,00 | R$1.750.000,00 |
| Mutinga | 0,00 | R$950.000,00 |
| Ordem e Progresso | 0,00 | R$900.000,00 |
| Tiradentes - Santos Dumont | 0,00 | R$1.300.000,00 |
| Eng Armando Arruda Pereira - Hugo Beolchi - George Corbisier | 0,00 | R$800.000,00 |
| Carlos Caldeira Filho | 0,00 | R$1.900.000,00 |
| Radial Leste | 0,00 | R$3.200.000,00 |
| Indianópolis | 0,00 | R$1.500.000,00 |
| Sargento Lourival Alves de Souza - Eng Alberto de Zagottis - Octalles Marcondes Ferreira - Praça Camafeu | 0,00 | R$1.900.000,00 |
| Nações Unidas 1 | 0,00 | R$650.000,00 |
| Nações Unidas 2 | 0,00 | R$350.000,00 |
| **TOTAL** | | **R$ 30.550.000,00** |

| CICLOFAIXA/CICLOVIA | PLANO INICIAL | PROPOSTA |
|---|---|---|
| CICLOFAIXA JOSÉ MARIA FERNANDES - CONCEIÇÃO | R$ 828.429,37 | 0,00 |
| CICLOVIA ATLÂNTICA | R$1.253.946,36 | 0,00 |
| CICLOVIA SENADOR TEOTÔNIO VILELA (BELMIRA MARIN) | R$1.319.970,51 | 0,00 |
| CICLOVIA SENADOR TEOTÔNIO VILELA (SADAMU INOUE) | R$711.308,90 | 0,00 |
| CICLOVIA SADAMU INOUE | R$9.477.250,56 | 0,00 |
| CICLOFAIXA ESTRADA ENG. MARSILAC (BENEDITO SCHUNCK) | R$1.830.425,07 | 0,00 |
| CICLOFAIXA OSAKA - SOLDADO GERALDO AUGUSTO DOS SANTOS | R$ 848.130,50 | 0,00 |
| CICLOFAIXA PRESIDENTE WILSON - DOMINGOS PAIVA | R$ 3.293.973,66 | 0,00 |
| CICLOFAIXA BALSA | R$264.285,44 | 0,00 |
| CICLOFAIXA POMPÉIA | R$ 1.045.397,95 | 0,00 |
| CICLOFAIXA QUEIROZ FILHO | R$821.306,44 | 0,00 |

| CICLOFAIXA/CICLOVIA | PLANO INICIAL | PROPOSTA |
|---|---|---|
| CICLOFAIXA MARIA CÂNDIDA - CRUZEIRO DO SUL | R$ 1.459.591,29 | 0,00 |
| CICLOFAIXA LUÍS DUMONT VILLARES - PAULO FARIA | R$ 907.319,27 | 0,00 |
| CICLOFAIXA ANTÔNIO MARIA DE LAET | R$476.656,02 | 0,00 |
| CICLOVIA BENJAMIN PEREIRA | R$953.312,03 | 0,00 |
| CICLOFAIXA QUARTO CENTENÁRIO | R$335.303,43 | 0,00 |
| CICLOFAIXA AIRTON PRETINI - ULISSES CRUZ | R$ 1.577.926,14 | 0,00 |
| CICLOFAIXA REYNALDO CAJADO - VINTE E UM DE ABRIL | R$ 1.183.476,63 | 0,00 |
| CICLOVIA ERMANO MARCHETTI - EDGAR FACÓ | R$ 1.961.990,43 | 0,00 |

Alvarenga
Av. Professor Mello Moraes
Av. Eng. Billings
Av. Pedroso de Morais
Av. Prof. Luciano Gualberto
Av. da Universidade
Av. Magalhães de Castro
Av. das Nações Unidas
Marginal Pinheiros
R. Sumidouro
R. do Matão
R. do Lago
R. Adolfo Lutz
R. Moncorvo Filho
R. Agostinho Cantu
Rua Pais Leme
Av. Osasco
R. Coronto
Av. Vital Brasil
Ciclovia Marginal Pinheiros
R. Iquiririm
R. Santaresia
R. Bijari
R. Reação
BR 272
SP-270
Rua Drausio
R. Nobre Vieira
Rua Augusto Perroni
R. Antônio Marian
Rua Estouvado
Rua 3
R. 1
SP-015
1 km
N
Google Earth
Image © 2021 Maxar Technologies
© 2021 Google

# Eng Armando Arruda Pereira - Hugo Beolchi

Carlos Caldeira Filho
R. Nelson Bussac
R. James Ensor
R. Lira Cearense
R. Aurea da Gama
R. Noanama
Estr. de Itapecerica
R. Vauinga
R. Mapore
Rua Gregorio Alegri
Rua José Geniolli
R. Cel. Luis Schmidt
Av. das Belezas
Rua Luis Gil
R. Itaparica
Rua Vitalina Gassner
R. João Gaspar
Av. Maria Coelho Aguiar
Google Earth
Image © 2021 Maxar Technologies
© 2021 Google
1 km
N

# Dom Pedro I / Pedra Azul - Dona Avelina

# Dr Gastão Vidigal

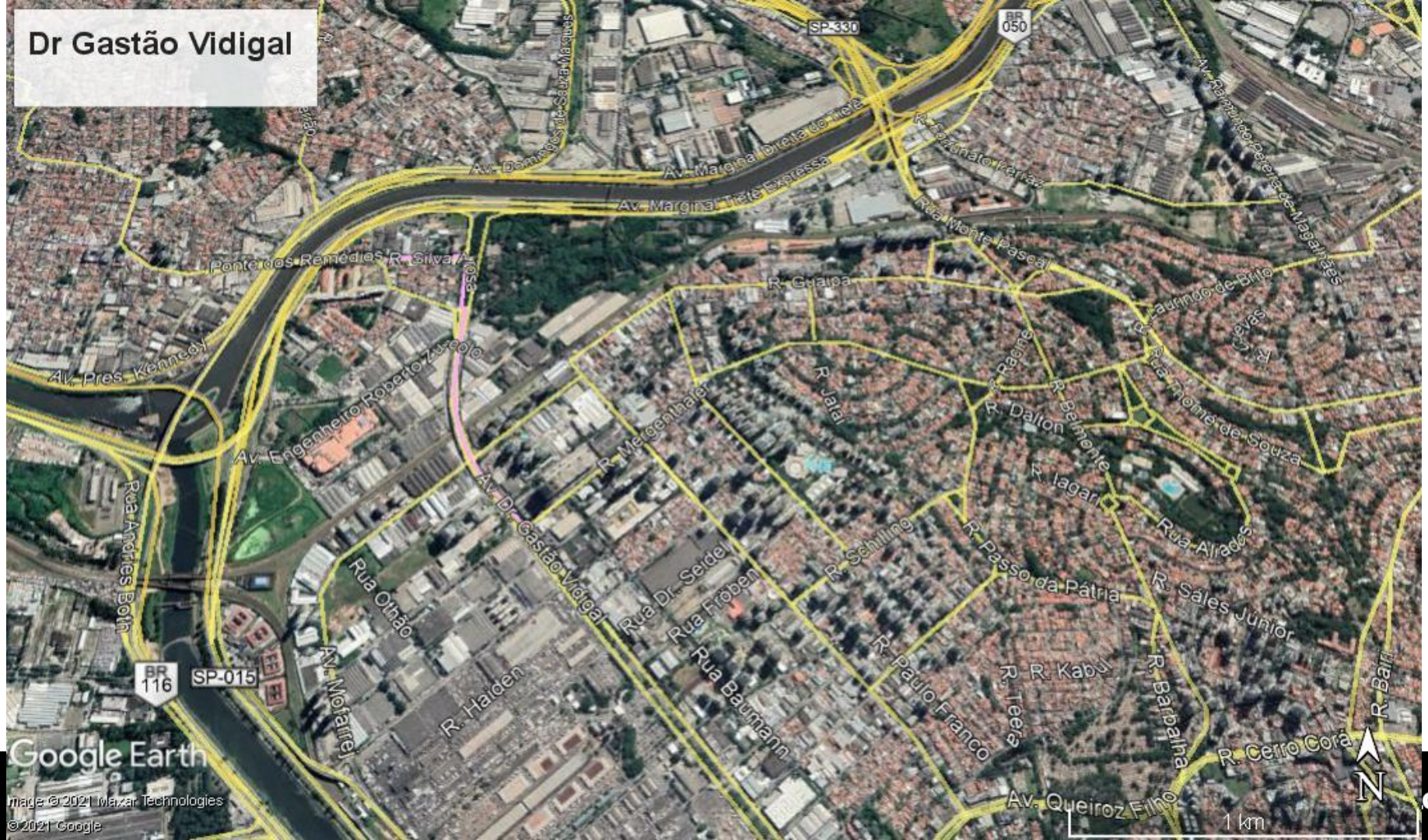

# Eng Alberto Zagottis / Miguel Yunes / Nações Unidas 1 e 2

# Indianópolis / República do Líbano / José Maria Whitaker

# Jacu - Pêssego

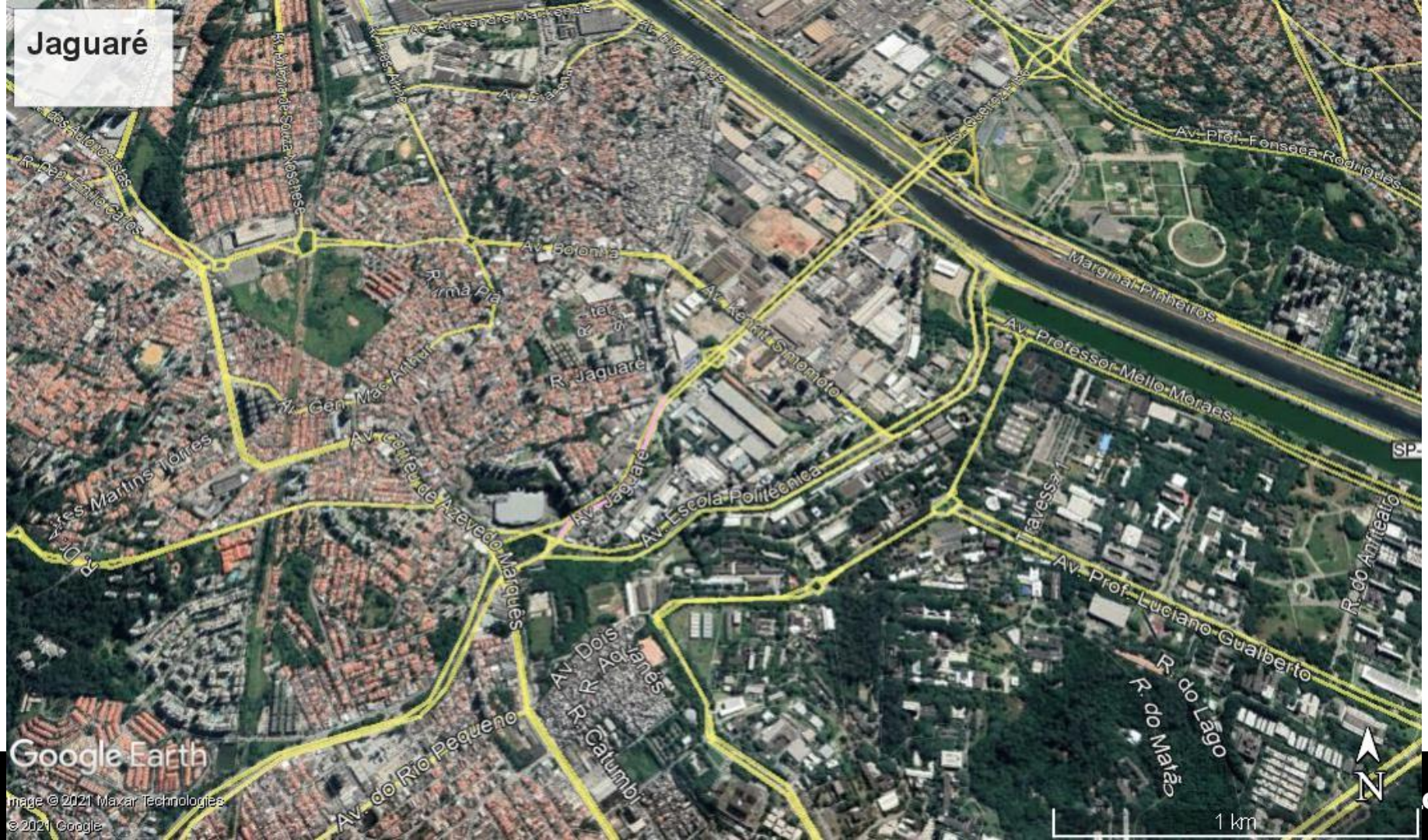
Jaguaré
Av. Professor Fonseca Rodrigues
Marginal Pinheiros
Av. Professor Mello Moraes
Av. Prof. Luciano Gualberto
R. do Anfiteatro
R. do Lago
R. do Matão
Av. Escola Politécnica
Av. Jaguaré
R. Jaguaré
Av. Kenkiti Simomoto
Av. Gen. Mac Arthur
Av. Corifeu de Azevedo Marques
Av. Dois Irmãos
R. Calumbi
Av. do Rio Pequeno
Av. Bolonha
Google Earth
Image © 2021 Maxar Technologies
© 2021 Google
N
1 km

# João Batista Conti / Nagib Farah Maluf

# Mutinga / Raimundo Pereira de Magalhães - Manoel Barbosa

# Praça Campo de Bagatelle / Gal Ataliba Leonel

# Ponte da Freguesia do Ó / Dr Abraão Ribeiro

# Radial Leste / Viaduto Bresser

Legenda

# Sena Madureira - Quarto Centenário

# Treze de Maio - Rui Barbosa - Santo Antônio

Viaduto Itinguçu - Continentes
Legenda
Av. Antonio Diogo
Av. Esperantina
R. Rio Negro
Rua Marciano Capella
R. dos Continentes
R. José Issi
R. Julio Sayago
R. dos Reis Magos
Viaduto Itinguçu
Av. Hermilio Alves
R. Ebauba
R. Dr. Luis Aires
R. Dr. Nilton Silva
R. Comandante Juliano Tedia
R. Pinhal
R. Renato
R. Zacarias de Brito
R. Buriti Alegre
R. Wadih Haffi
R. Afonso Porto
Rua Alvim
R. João Peres
Av. Mararai
R. Crato
R. da Padroeira
R. Luzânia
R. Iguatu
R. Rio Preto
R. Catende
500 m
Google Earth
Image © 2021 Maxar Technologies
© 2021 Google

| OBJETO DO GASTO | CUSTO ESTIMADO (R$) |
| --- | --- |
| REQUALIFICAÇÃO DE LOCAIS DE PARADA DE ÔNIBUS | R$ 11.300.000,00 |

| ENDEREÇO | PLANO INICIAL | PROPOSTA |
|---|---|---|
| Av. Alcântara Machado | 0,00 | R$729.032,26 |
| Av. Brig. Luis Antonio | 0,00 | R$583.225,81 |
| Av. Celso Garcia | 0,00 | R$2.624.516,13 |
| Av. Eng. Caetano Álvares | 0,00 | R$1.239.354,84 |
| Av. Guido Caloi | 0,00 | R$145.806,45 |
| Av. Itaberaba | 0,00 | R$72.903,23 |
| Av. Nazaré | 0,00 | R$291.612,90 |
| Av. Parada Pinto | 0,00 | R$145.806,45 |
| Av. Prof. Luiz Inacio de Anhaia Melo | 0,00 | R$291.612,90 |
| Av. Rangel Pestana | 0,00 | R$291.612,90 |
| Av. São Miguel | 0,00 | R$1.239.354,84 |
| Estr. de Itapecerica | 0,00 | R$145.806,45 |
| Estr. M'Boi Mirim | 0,00 | R$145.806,45 |
| Estr.de Mogi da Cruzes | 0,00 | R$291.612,90 |
| Estrada do Imperador | 0,00 | R$437.419,35 |
| R. Cardeal Arcoverde | 0,00 | R$1.020.645,16 |
| R. Teodoro Sampaio | 0,00 | R$1.603.870,97 |
| **TOTAL** | | **R$ 11.300.000,00** |

| ENDEREÇO | PLANO INICIAL | PROPOSTA |
|---|---|---|
| ESTRADA DE ITAPECERICA ALTURA Nº 6804 | R$188.333,33 | 0,00 |
| ESTRADA DE ITAPECERICA ALTURA Nº 8600 | R$188.333,33 | 0,00 |
| BRIGADEIRO LUÍS ANTÔNIO ALTURA Nº 562 | R$188.333,33 | 0,00 |
| BRIGADEIRO LUÍS ANTÔNIO ALTURA Nº 2024 | R$188.333,33 | 0,00 |
| BRIGADEIRO LUÍS ANTÔNIO ALTURA Nº 2064 | R$188.333,33 | 0,00 |
| BRIGADEIRO LUÍS ANTÔNIO ALTURA Nº 2375 | R$188.333,33 | 0,00 |
| ÁGUIA DE HAIA ALTURA Nº 1218 | R$188.333,33 | 0,00 |
| ÁGUIA DE HAIA ALTURA Nº 2652 | R$188.333,33 | 0,00 |
| ÁGUIA DE HAIA ALTURA Nº 3601 | R$188.333,33 | 0,00 |
| ESTRADA DO IMPERADOR ALTURA Nº 3688 | R$188.333,33 | 0,00 |
| ESTRADA DO IMPERADOR ALTURA Nº 5779 | R$188.333,33 | 0,00 |
| ESTRADA DO IMPERADOR ALTURA Nº 5838 | R$188.333,33 | 0,00 |
| PROF LUIZ IGNÁCIO DE ANHAIA MELLO PRÓXIMO AO NÚMERO 1.326 – SENTIDO BAIRRO | R$188.333,33 | 0,00 |
| PROF LUIZ IGNÁCIO DE ANHAIA MELLO PRÓXIMO Nº. 2655 LADO OPOSTO | R$188.333,33 | 0,00 |
| PROF LUIZ IGNÁCIO DE ANHAIA MELLO PRÓXIMO A ESTAÇÃO ORATÓRIO DO MONOTRILHO | R$188.333,33 | 0,00 |

| ENDEREÇO | PLANO INICIAL | PROPOSTA |
|---|---|---|
| AV SAPOPEMBA ALT. Nº. 2.635 – FRENTE AO SUPERMERCADO | R$188.333,33 | 0,00 |
| AV SAPOPEMBA ALTURA DO Nº 3.721 | R$188.333,33 | 0,00 |
| AV SAPOPEMBA ALTURA Nº. 5.325 LO | R$188.333,33 | 0,00 |
| AV SAPOPEMBA ALTURA Nº. 5850 | R$188.333,33 | 0,00 |
| AV SAPOPEMBA ALTURA Nº. 7.424 | R$188.333,33 | 0,00 |
| AV SAPOPEMBA ALT. Nº. 8.350 | R$188.333,33 | 0,00 |
| AV SAPOPEMBA ALTURA Nº. 9.524 | R$188.333,33 | 0,00 |
| AV SAPOPEMBA ALTURA Nº. 9.810 | R$188.333,33 | 0,00 |
| AV SAPOPEMBA PRÓXIMO ESTAÇÃO JARDIM PLANALTO DO MONOTRILHO | R$188.333,33 | 0,00 |
| AV SAPOPEMBA ALTURA DO Nº. 11.000 | R$188.333,33 | 0,00 |
| AV SAPOPEMBA ALTURA DO Nº. 11.563 | R$188.333,33 | 0,00 |
| AV SAPOPEMBA ALT. Nº. 12.121 | R$188.333,33 | 0,00 |
| AV SAPOPEMBA ALT. Nº. 12.199 | R$188.333,33 | 0,00 |
| AV SAPOPEMBA PRÓX. ESTAÇÃO FAZENDA DA JUTA DO MONOTRILHO | R$188.333,33 | 0,00 |
| AV SAPOPEMBA ALTURA Nº. 13.123 | R$188.333,33 | 0,00 |
| AV SÃO MIGUEL ALTURA Nº. 2.669 | R$188.333,33 | 0,00 |
| AV SÃO MIGUEL ALTURA Nº 3.684 | R$188.333,33 | 0,00 |
| AV SÃO MIGUEL ALTURA Nº. 4.049 | R$188.333,33 | 0,00 |
| AV SÃO MIGUEL ALTURA Nº. 4.823 | R$188.333,33 | 0,00 |
| AV SÃO MIGUEL ALTURA Nº. 5518 | R$188.333,33 | 0,00 |
| AV SÃO MIGUEL ALTURA Nº. 5.864 | R$188.333,33 | 0,00 |
| AV SÃO MIGUEL ALTURA Nº. 8.559 - PRÓXIMO ESQUINA AV. JACÚ PÊSSEGO | R$188.333,33 | 0,00 |
| AV SÃO MIGUEL ALTURA Nº. 8571 | R$188.333,33 | 0,00 |

| ENDEREÇO | PLANO INICIAL | PROPOSTA |
|---|---|---|
| AV CELSO GARCIA ALTURA Nº 480 OPOSTO SENTIDO CENTRO | R$188.333,33 | 0,00 |
| AV CELSO GARCIA ALTURA Nº 528 SENTIDO BAIRRO | R$188.333,33 | 0,00 |
| AV CELSO GARCIA ALTURA Nº 2065 SENTIDO CENTRO | R$188.333,33 | 0,00 |
| AV CELSO GARCIA ALTURA Nº 2294 SENTIDO BAIRRO | R$188.333,33 | 0,00 |
| AV CELSO GARCIA ALTURA Nº 2694 SENTIDO BAIRRO | R$188.333,33 | 0,00 |
| AV CELSO GARCIA ALTURA Nº 2725 SENTIDO CENTRO | R$188.333,33 | 0,00 |
| AV CELSO GARCIA ALTURA Nº 4714 SENTIDO BAIRRO | R$188.333,33 | 0,00 |
| AV CELSO GARCIA ALTURA Nº 5019 SENTIDO CENTRO | R$188.333,33 | 0,00 |
| AV CELSO GARCIA ALTURA Nº 5200 SENTIDO BAIRRO | R$188.333,33 | 0,00 |
| AV. ENG. CAETANO ÁLVARES ALTURA Nº. 510 | R$188.333,33 | 0,00 |
| AV. ENG. CAETANO ÁLVARES PRÓX. ESQ. R. JOAO ROMERO | R$188.333,33 | 0,00 |
| AV. ENG. CAETANO ÁLVARES ALTURA Nº. 4036 | R$188.333,33 | 0,00 |
| AV. ENG. CAETANO ÁLVARES ALTURA Nº. 4912 | R$188.333,33 | 0,00 |
| AV. ENG. CAETANO ÁLVARES ALTURA Nº. 6129 | R$188.333,33 | 0,00 |

| ENDEREÇO | PLANO INICIAL | PROPOSTA |
|---|---|---|
| AV. GUIDO CALOI ALTURA Nº 1000 | R$188.333,33 | 0,00 |
| ESTR. M'BOI MIRIM EM FRENTE AO TERMINAL JD. ÂNGELA | R$188.333,33 | 0,00 |
| AV ALCÂNTARA MACHADO PARADA SPTRANS ALT. DO Nº 100 | R$188.333,33 | 0,00 |
| AV ALCÂNTARA MACHADO ALTURA DO Nº. 2180 | R$188.333,33 | 0,00 |
| AV ALCÂNTARA MACHADO ALTURA DO Nº 2300 – EM FRENTE AO SENAI | R$188.333,33 | 0,00 |
| AV ALCÂNTARA MACHADO ALT. Nº. 2.722 | R$188.333,33 | 0,00 |
| AV ALCÂNTARA MACHADO ALTURA DO Nº. 3592 | R$188.333,33 | 0,00 |
| AV ALCÂNTARA MACHADO METRÔ BELEM | R$188.333,53 | 0,00 |

# Alcântara Machado

100 / Pça Presidente Kennedy / 2180 / 2300

DE DE
PAULO
DADE E
ORTES

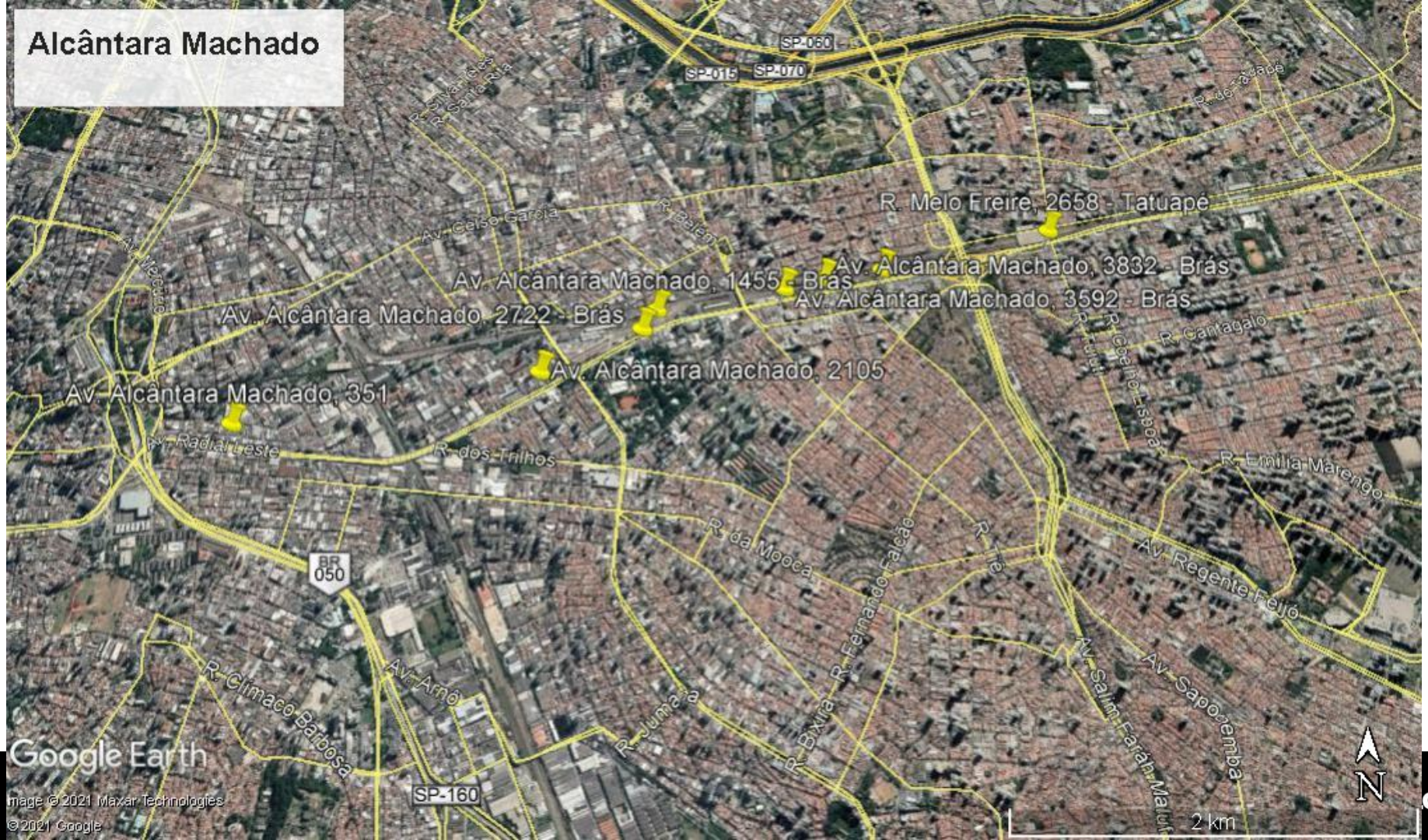
Alcântara Machado
SP-060
SP-015
SP-070
R. Melo Freire, 2658 - Tatuapé
Av. Alcântara Machado, 3832 - Brás
Av. Alcântara Machado, 1455 - Brás
Av. Alcântara Machado, 3592 - Brás
Av. Alcântara Machado, 2722 - Brás
Av. Alcântara Machado, 2105
Av. Alcântara Machado, 351
Av. Celso Garcia
R. Belem
R. Cartagalo
R. Emilia Marengo
R. dos Trilhos
R. da Mooca
Av. Regente Feijó
BR 050
R. Climaco Barbosa
Av. Amo
SP-160
Google Earth
Image © 2021 Maxar Technologies
© 2021 Google
2 km
N


Cardeal Arcoverde
1332 / 1674
R. Card. Arcoverde, 1332
R. Inácio Pereira da Rocha
R. Padre João Gonçalves
R. Horácio Lane
R. Joaquim Antunes
R. Belmiro Braga
R. Mateus Grou
R. Dr. Virgílio de Carvalho Pinto
Rua Cardeal Arcoverde, 1674
Google Earth
Image © 2020 Maxar Technologies
© 2020 Google
N
100 m

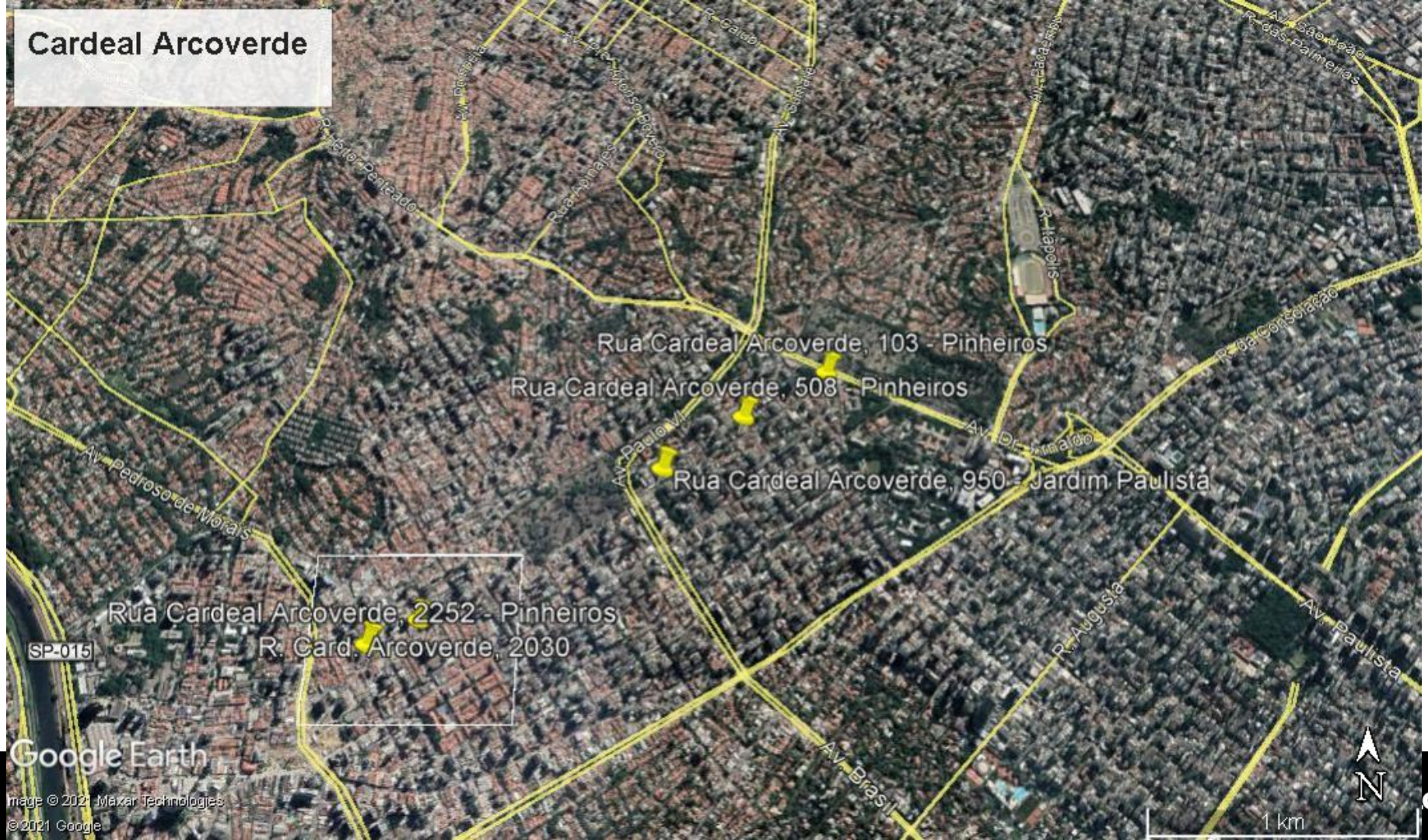
Cardeal Arcoverde
Rua Cardeal Arcoverde, 103 - Pinheiros
Rua Cardeal Arcoverde, 508 - Pinheiros
Rua Cardeal Arcoverde, 950 - Jardim Paulista
Rua Cardeal Arcoverde, 2252 - Pinheiros
R. Card. Arcoverde, 2030
Av. Pedroso de Morais
Av. Paulo VI
Av. Brasil
R. Augusta
Av. Paulista
R. da Consolação
R. Itapolis
SP-015
Google Earth
Image © 2021 Maxar Technologies
© 2021 Google
N
1 km

Celso Garcia
388 / 528 / 717 / 910
Av. Celso Garcia, 910 - Brás
Av. Celso Garcia, 717 - Brás
Av. Celso Garcia, 388 - Brás
Av. Celso Garcia, 528 - Brás
Google Earth
Image © 2020 Maxar Technologies
N
200 m

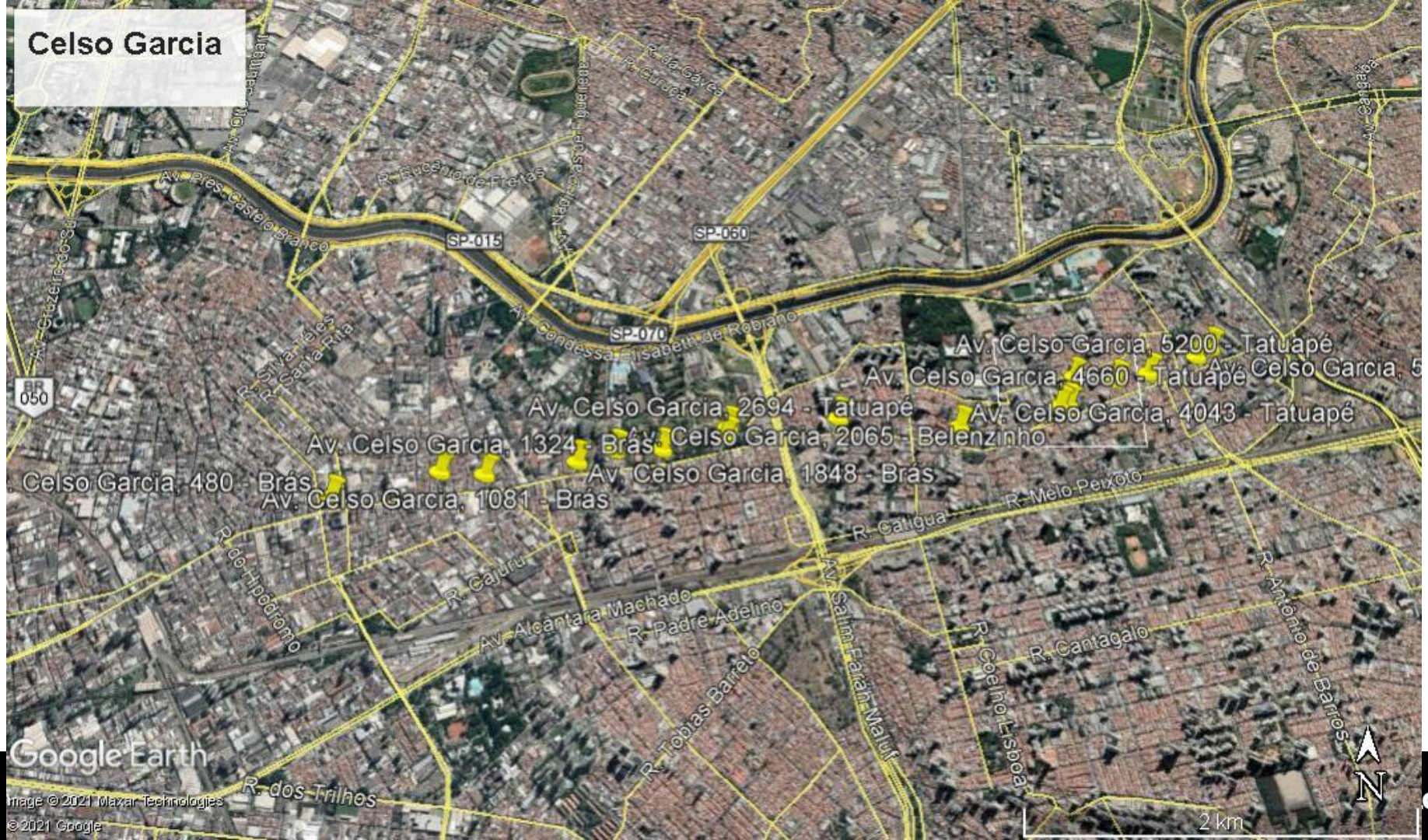
Celso Garcia
Av. Pres. Castelo Branco
SP-015
SP-060
SP-070
Av. Condessa Elisabeth de Robiano
BR 050
Av. Celso Garcia, 5200 - Tatuapé
Av. Celso Garcia, 4660 - Tatuapé
Av. Celso Garcia, 4043 - Tatuapé
Av. Celso Garcia, 2694 - Tatuapé
Av. Celso Garcia, 2065 - Belenzinho
Av. Celso Garcia, 1324 - Brás
Av. Celso Garcia, 1848 - Brás
Celso Garcia, 480 - Brás
Av. Celso Garcia, 1081 - Brás
R. Melo Peixoto
R. Caitigua
R. Cajuru
R. do Hipódromo
Av. Alcântara Machado
R. Padre Adelino
R. Tobias Barreto
Av. Salim Farah Maluf
R. Coelho Lisboa
R. Cantagalo
R. Antônio de Barros
R. dos Trilhos
Google Earth
Image © 2021 Maxar Technologies
© 2021 Google
2 km
N

Eng Caetano Álvares
1117 / João Romero / 4036 / 4912 / 6129
Av. Eng. Caetano Álvares, 6129 - Imirim
Av. Eng. Caetano Álvares, 4036 - Imirim
Av. Eng. Caetano Álvares, Alt. 4912 - Imirim
Av. Eng. Caetano Álvares / João Romero
Av. Eng. Caetano Álvares, 1117 - Limão
Google Earth
Image © 2020 Maxar Technologies
N
2 km

Eng Caetano Álvares
Av. Eng. Caetano Álvares, 5257 - Imirim
Av. Eng. Caetano Álvares, 4037 - Imirim
Av. Eng. Caetano Álvares, 1824 - Limão
Av. Eng. Caetano Álvares, 1427 - Limão
Av. Eng. Caetano Álvares, 1117 - Limão
Av. Eng. Caetano Álvares, 510 - Limão
Av. Santa Inês
Rua Raquel Gaya
Av. Parada Pinto
Av. Guapira
SP-008
Av. Gustavo Adolfo
Av. Imirim
R. Zilda
Av. Conceição
Av. Julio Buono
Av. Ede
R. Chico Pontes
BR 050
Av. Otaviano Alves de Lima
Av. Olavo Fontoura
Av. Assis Chateaubriand
Av. Morvan Dias de Figueiredo
Av. Marques de São Vicente
Av. Rudge
Av. Cruzeiro do Sul
Av. Miguel Conejo
Google Earth
Image © 2021 Maxar Technologies
© 2021 Google
3 km
N

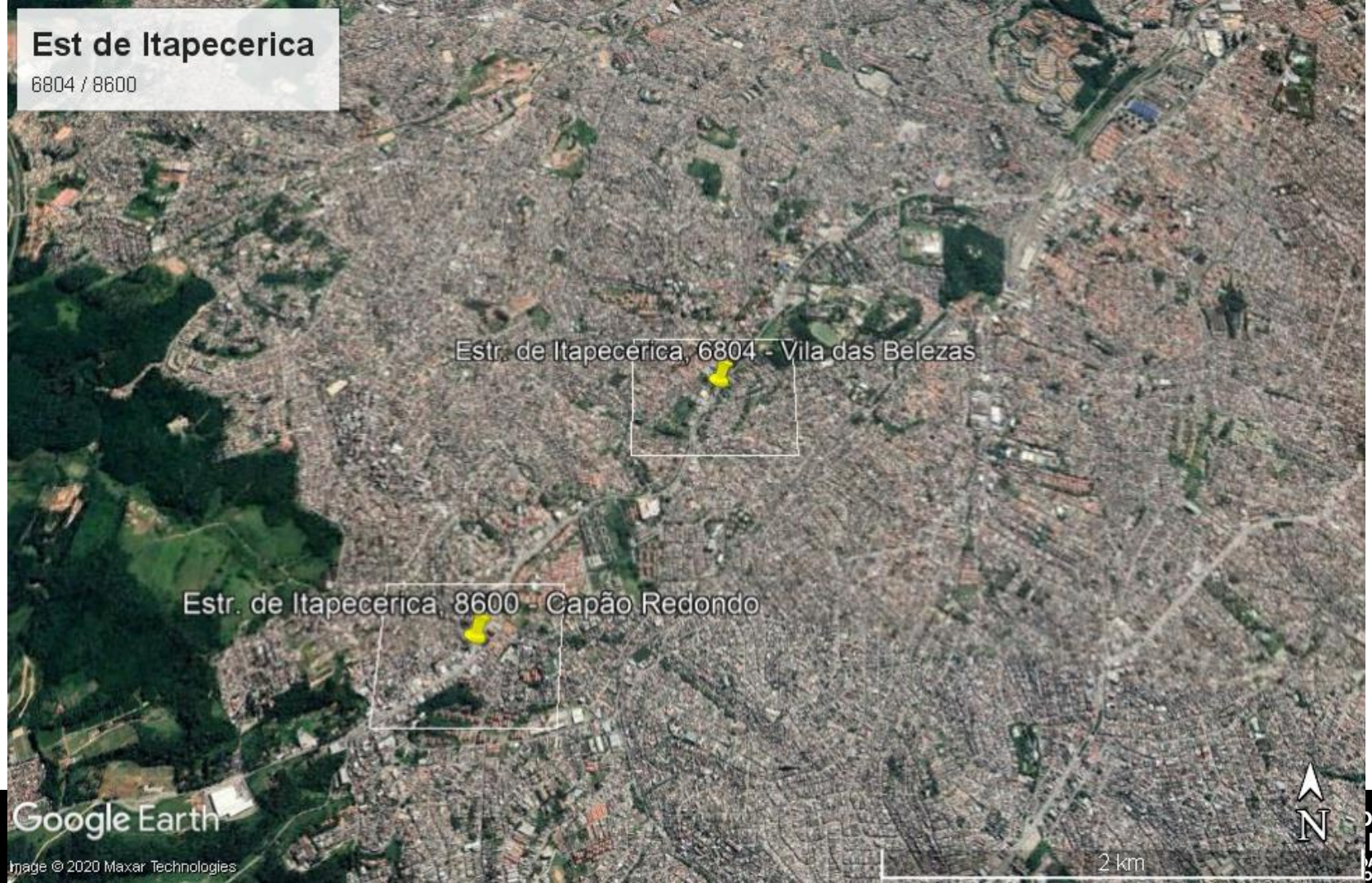
Est de Itapecerica
6804 / 8600
Estr. de Itapecerica, 6804 - Vila das Belezas
Estr. de Itapecerica, 8600 - Capão Redondo
Google Earth
Image © 2020 Maxar Technologies
2 km
N

DE DE
PAULO
DADE E
ORTES

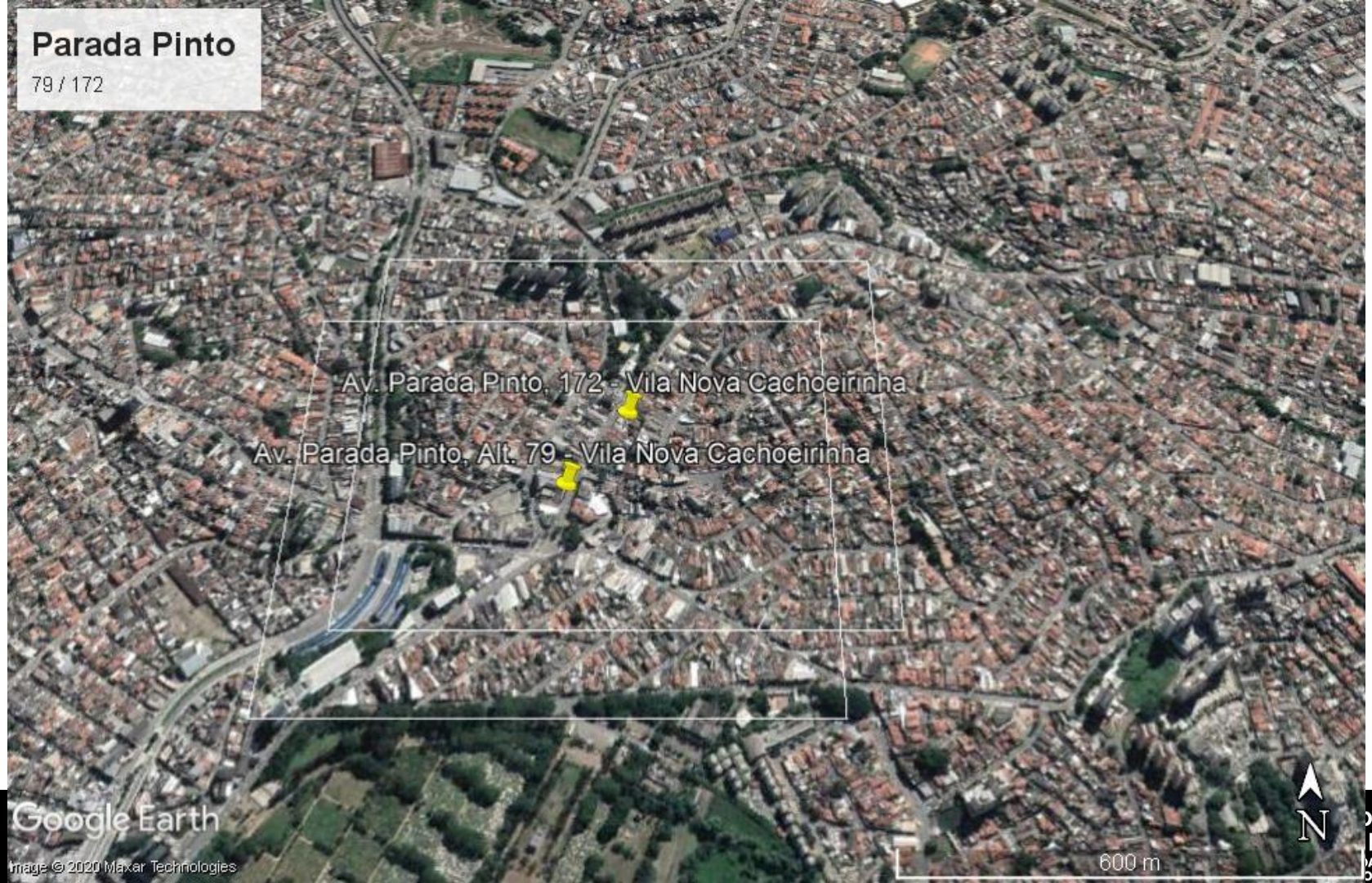


DE DE
PAULO
DADE E
ORTES

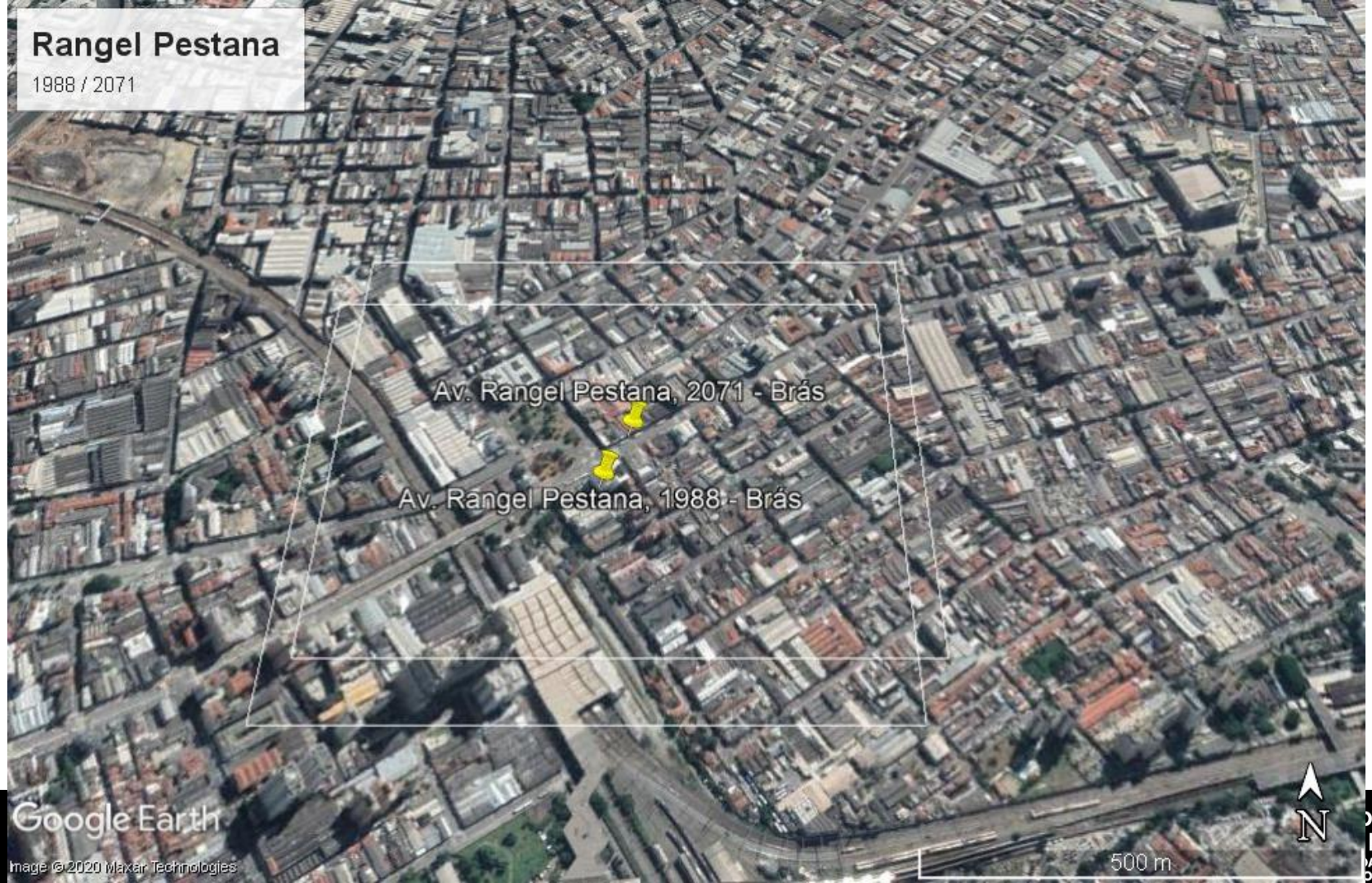


DE DE
PAULO
DADE E
ORTES

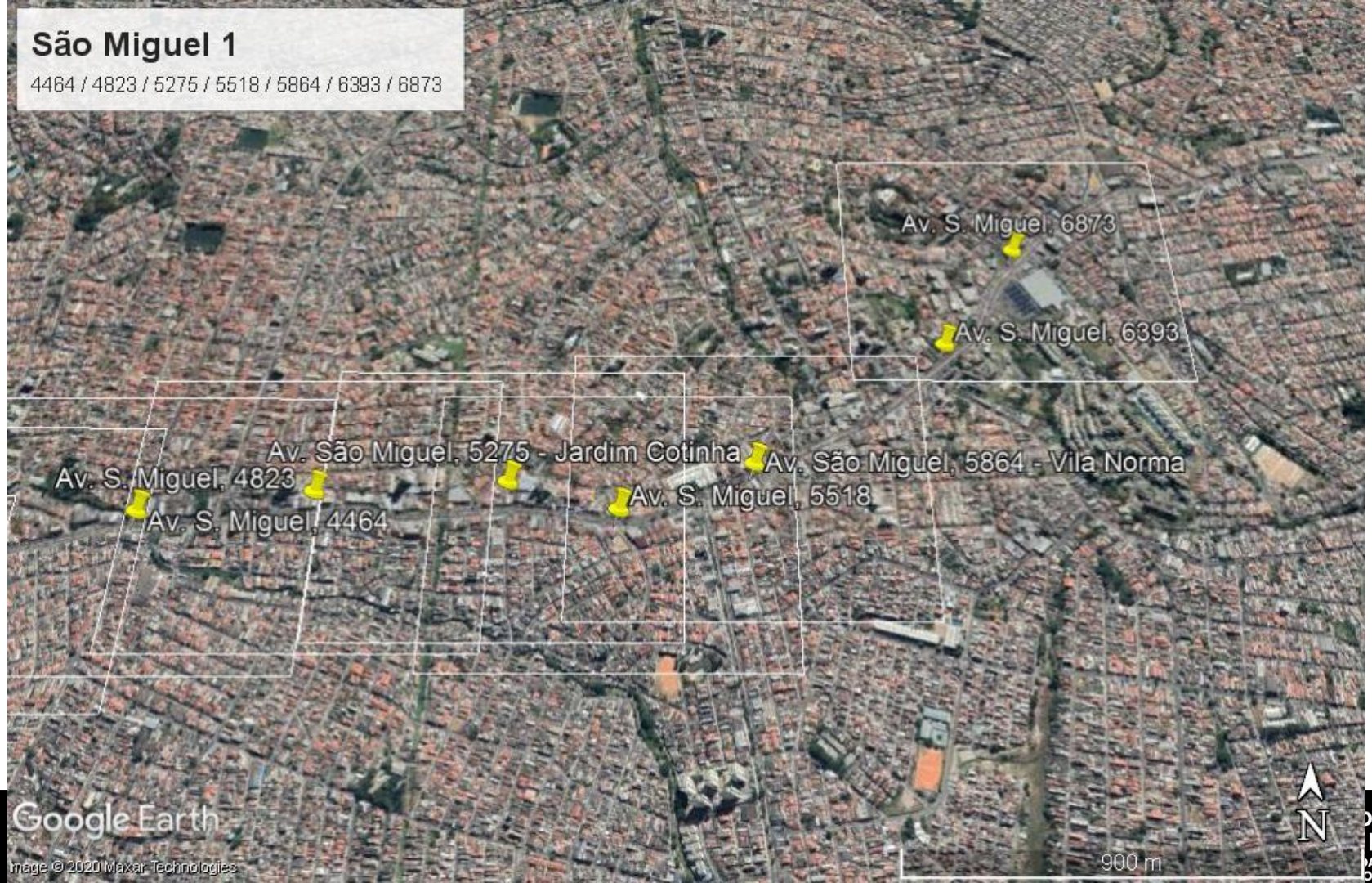
São Miguel 1
4464 / 4823 / 5275 / 5518 / 5864 / 6393 / 6873
Av. S. Miguel, 6873
Av. S. Miguel, 6393
Av. São Miguel, 5275 - Jardim Cotinha
Av. São Miguel, 5864 - Vila Norma
Av. S. Miguel, 4823
Av. S. Miguel, 5518
Av. S. Miguel, 4464
Google Earth
Image © 2020 Maxar Technologies
N
900 m

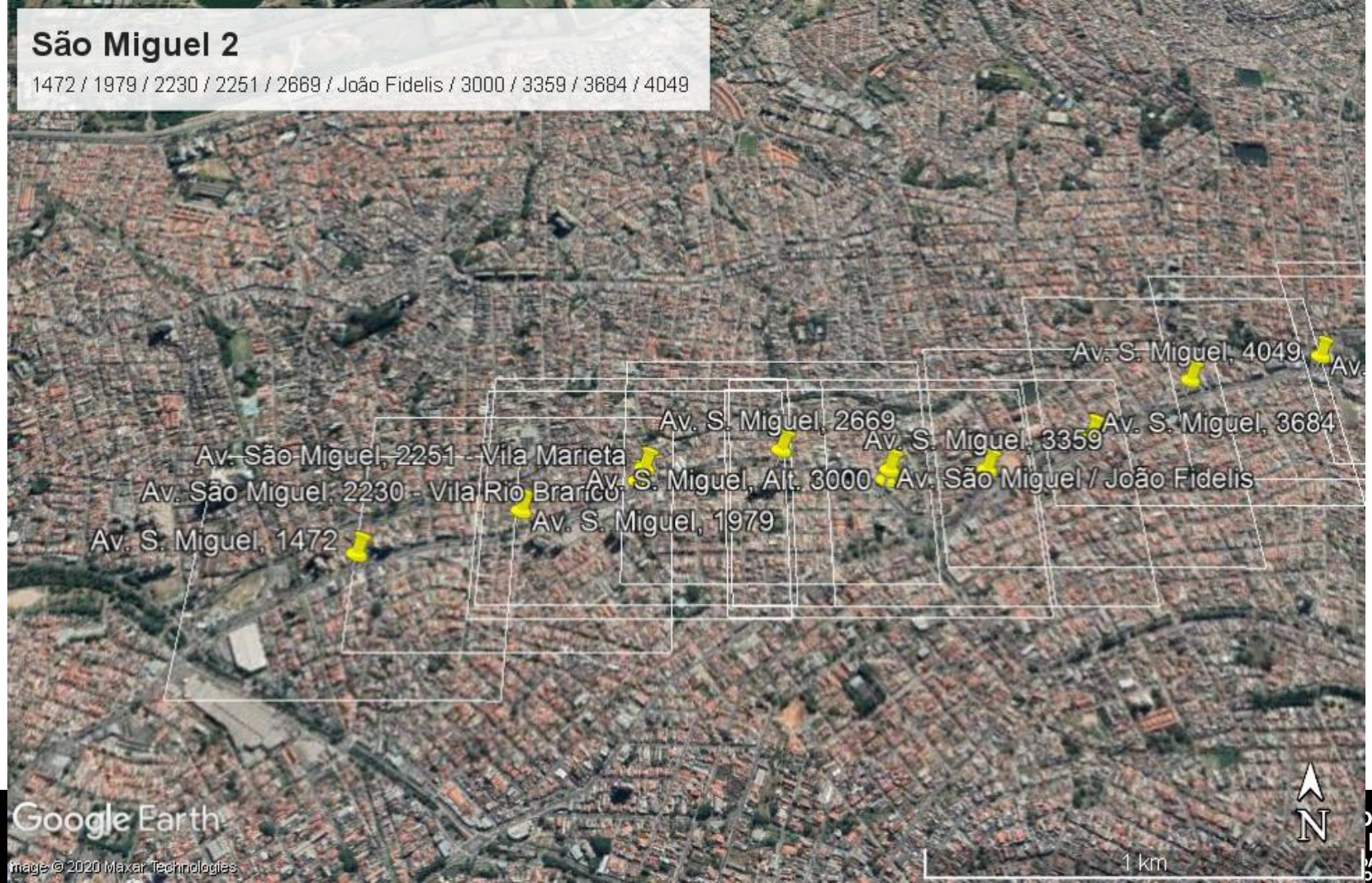
São Miguel 2
1472 / 1979 / 2230 / 2251 / 2669 / João Fidelis / 3000 / 3359 / 3684 / 4049
Av. S. Miguel, 4049
Av. S. Miguel, 2669
Av. S. Miguel, 3684
Av. S. Miguel, 3359
Av. São Miguel, 2251 - Vila Marieta
Av. S. Miguel, Alt. 3000
Av. São Miguel / João Fidelis
Av. São Miguel, 2230 - Vila Rio Branco
Av. S. Miguel, 1979
Av. S. Miguel, 1472
Google Earth
Image © 2020 Maxar Technologies
N
1 km

Teodoro Sampaio
1065 / 1891
R. Teodoro Sampaio, Alt. 1065 - Pinheiros
R. Teodoro Sampaio, 1891
Google Earth
Image © 2020 Maxar Technologies
600 m
N

Teodoro Sampaio
R. Teodoro Sampaio, 87 - Pinheiros
R. Teodoro Sampaio, 343 - Pinheiros
R. Teodoro Sampaio, 621 - Pinheiros
R. Teodoro Sampaio, 873 - Pinheiros
R. Teodoro Sampaio, 1633 - Pinheiros
R. Teodoro Sampaio, 1461 - Pinheiros
R. Teodoro Sampaio, 2227 - Pinheiros
R. Teodoro Sampaio, 2133 - Pinheiros
Av. Pedroso de Morais
Av. Pedroso
Rua Fonseca
Rua Cardoso de Almeida
Rua Cardoso
Av. Cardoso
Av. Cardoso de Melo
R. dos Pinheiros
R. Itapolis
R. da Consolação
Av. Pedroso
R. Augusta
Av. Paulista
Av. Brasil
Google Earth
Image © 2021 Maxar Technologies
© 2021 Google
N
1 km

# Brigadeiro Luís Antônio

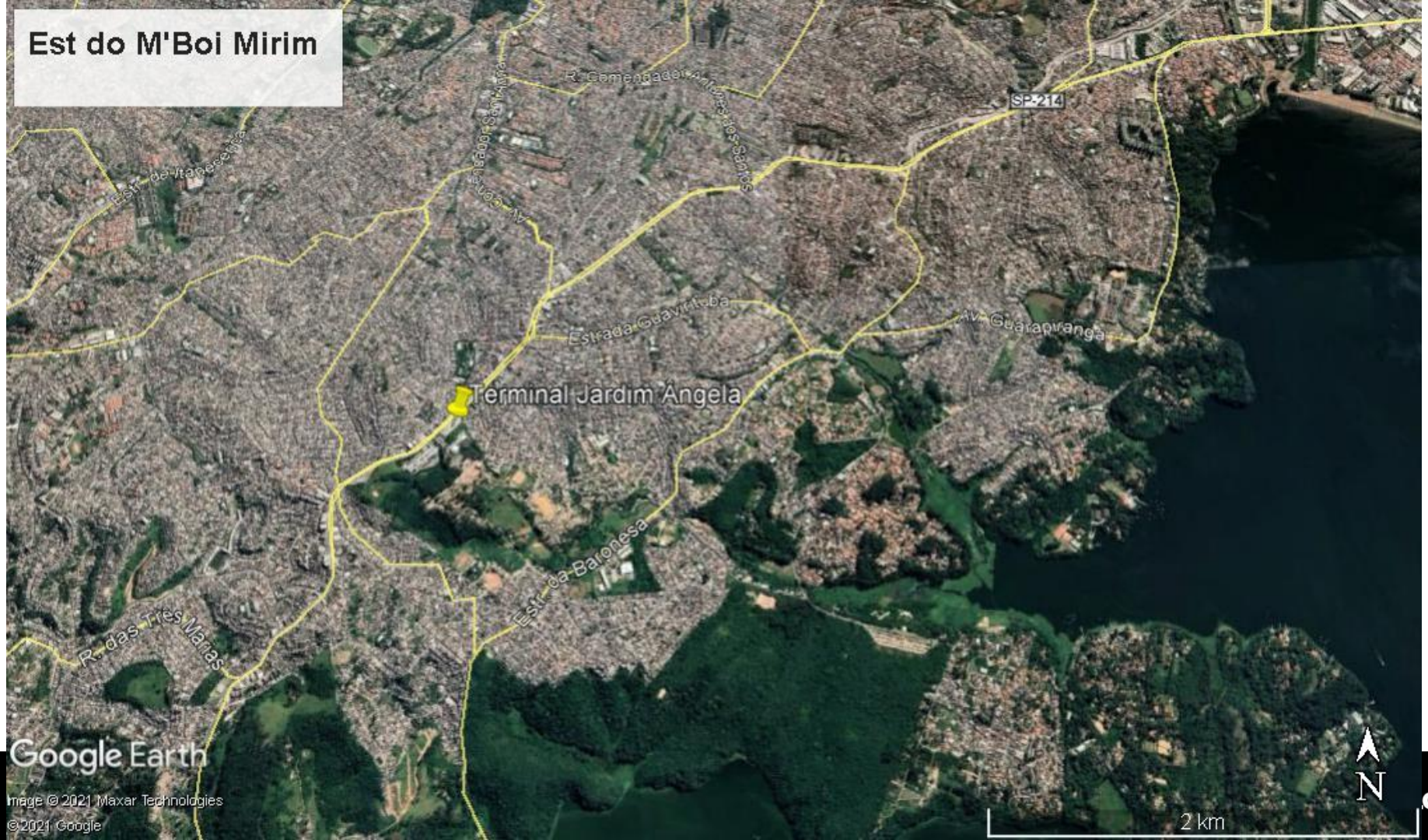
Est do M'Boi Mirim
R. Comendador Alfredo dos Santos
SP-214
Estrada Guavirituba
Av. Guarapiranga
Terminal Jardim Angela
Estr. da Baronesa
R. das Três Marias
Google Earth
Image © 2021 Maxar Technologies
© 2021 Google
N
2 km

Guido Caloi
R. Itapaúna
Av. Guido Caloi
Av. Mas Nagibe Spinelli
Av. João Dias
Av. Adolfo Pinheiro
R. São José
R. Vise de Pontes Seguro
Av. Padre José Maria
R. Bolívia Caloi
Av. Ns. do Sabará
Av. Guido Caloi, alt 1000 - Jardim São Luís
SP-015
Av. Guarapiranga
R. José Barros Magaldi
Av. Eng. Alberto de Zagottis
Google Earth
Image © 2021 Maxar Technologies
© 2021 Google
N
1 km

# Mogi das Cruzes + Est do Imperador

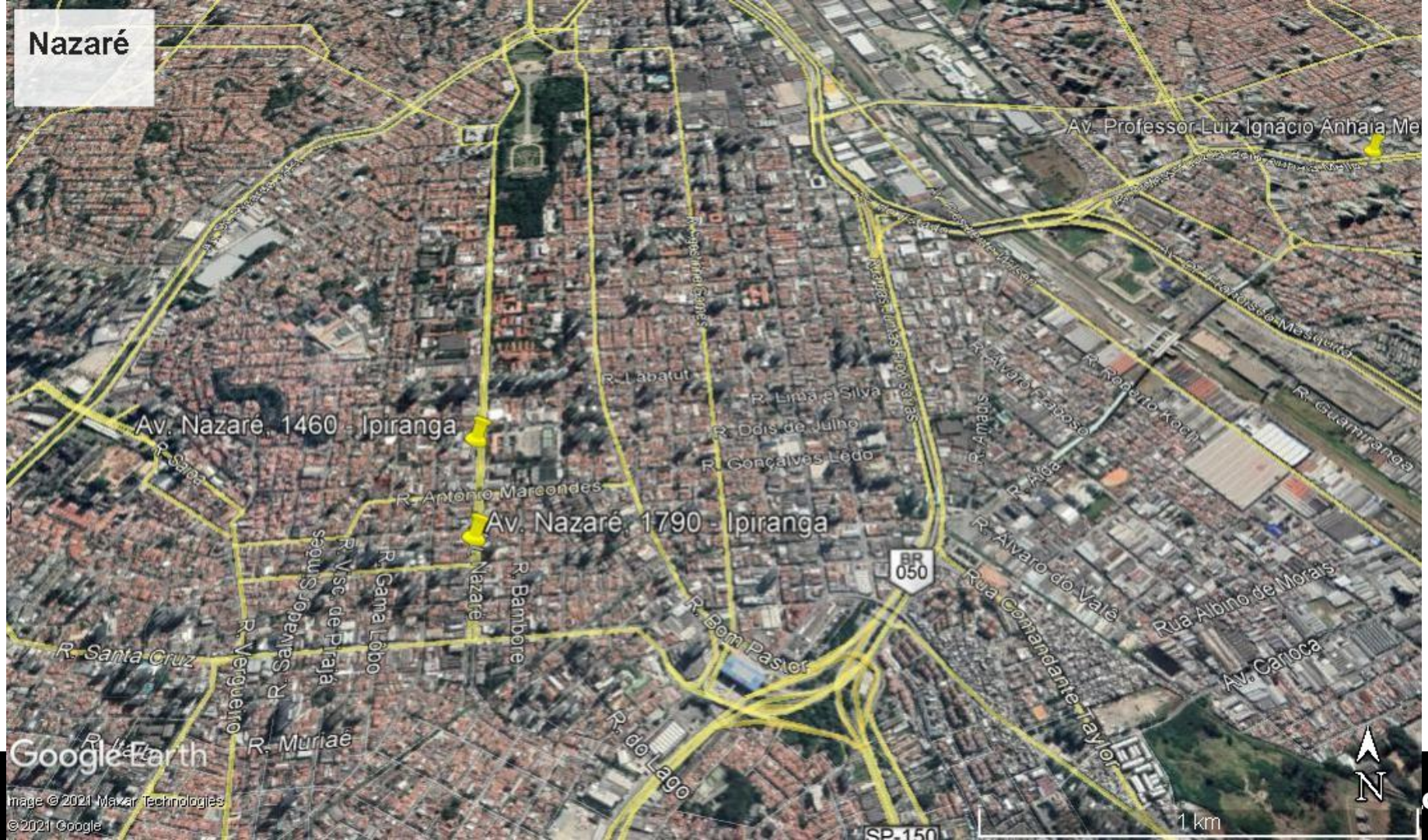
Nazaré
Av. Professor Luiz Ignácio Anhaia Me
Av. Nazaré, 1460 - Ipiranga
Av. Nazaré, 1790 - Ipiranga
R. Antônio Marcondes
R. Labatut
R. Lima e Silva
R. Odis de Julho
R. Gonçalves Ledo
R. Santa Cruz
R. Verguero
R. Salvador Sequeira
R. Vsc. de Piraja
R. Gama Lôbo
R. Nazaré
R. Bambore
R. Bom Pastor
R. do Lago
R. Muriaé
R. Álvaro do Vale
Rua Comandante Taylor
Rua Albino de Morais
Av. Carioca
R. Guamiranga
BR 050
SP-150
Google Earth
Image © 2021 Maxar Technologies
© 2021 Google
1 km
N

# Prof Luiz Ignácio de Anhaia Mello