

# FUNDURB 2021

PLANO DE APLICAÇÃO ANUAL FUNDURB 2021



**CIDADE DE  
SÃO PAULO**  
URBANISMO E  
LICENCIAMENTO

# PLANO ANUAL DE APLICAÇÃO 2021 – PROPOSTA

	OBJETO	APROVADO (R\$)	PROPOSTA (R\$)
1	PIU Arco Tietê	1.900.000,00	1.900.000,00
2	PIU Minhocão	1.650.000,00	0,00
3	PIU Arco Leste	1.650.000,00	591.054,46
4	PIUs Eixos de Desenvolvimento	1.650.000,00	0,00
5	Projetos Estratégicos do Arco Faria Lima	618.000,00	0,00
6	PIU Territórios de Estruturação Mobilidade	2.400.000,00	0,00
7	PIU Territórios de Estruturação Hídrico Ambiental	2.400.000,00	0,00
11	Projeto Urbanístico de Requalificação do Largo 13 de Maio e entorno	800.000,00	330.000,00
12	Implantação do Território Educador Cidade Tiradentes	2.500.000,00	2.500.000,00
13	Implantação de 3 unidades do Centro Aberto	1.300.000,00	1.275.821,25
14	Gerenciamento da Implantação de 3 unidades do Centro Aberto	130.000,00	127.582,12
15	Bicentenário da Independência		2.971.000,00
16	Gentileza Urbana		280.000,00

# PLANO ANUAL DE APLICAÇÃO 2021 – PROPOSTA

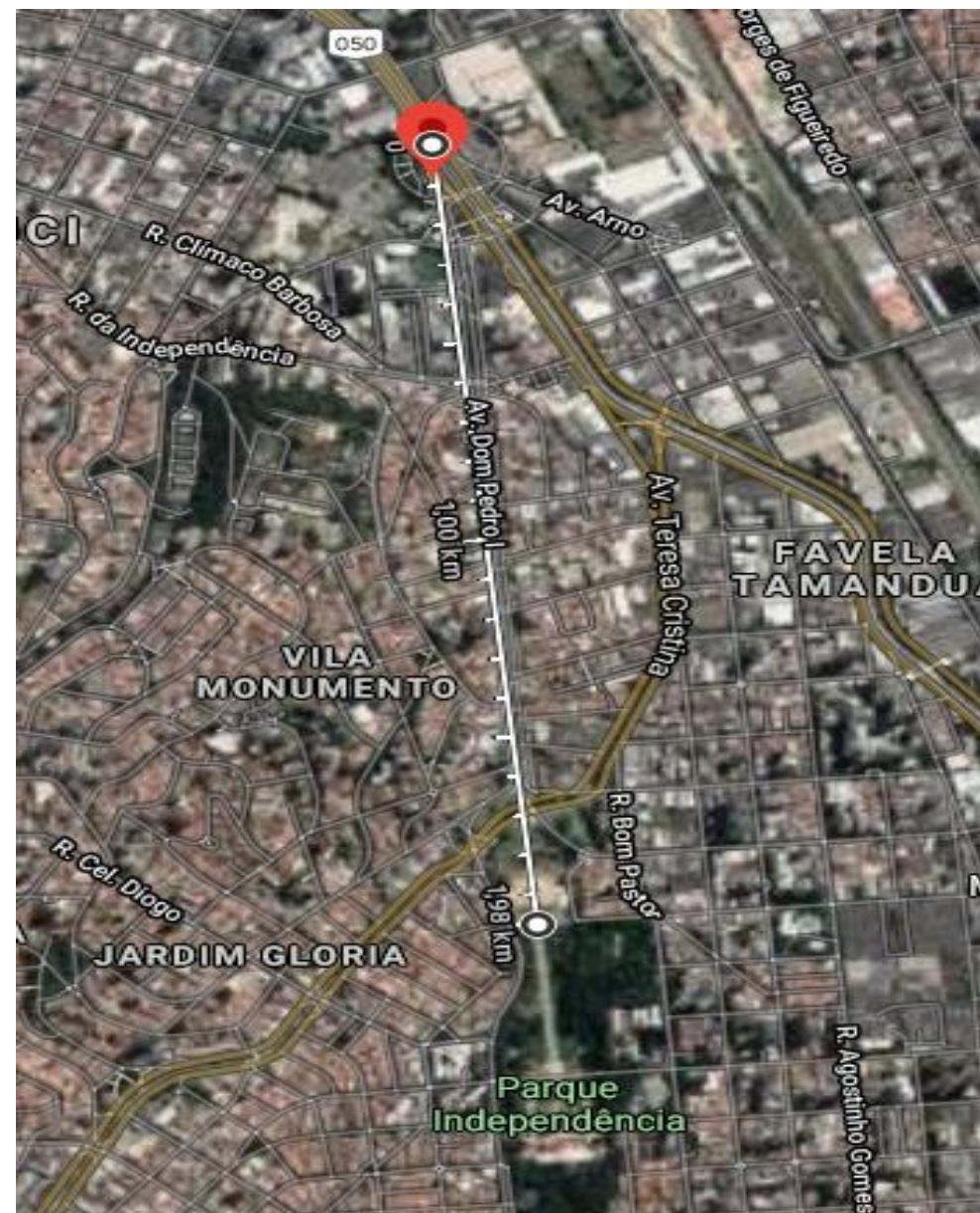
	OBJETO	APROVADO (R\$)	PROPOSTA (R\$)
17	Urbanismo Social - Território Educador Jardim Lapenna		12.072.500,00
18	Urbanismo Social - Território CEU Pinheirinho D'Água		11.539.000,00
19	Urbanismo Social - Território CEU Parque Novo Mundo		9.955.000,00
20	Parque Terminal Amaral Gurgel		1.890.000,00
21	Esquina Histórica de SP		750.000,00
22	Projeto Centro da Lapa		1.417.500,00
23	Intervenções Locais - Rua das Motos		450.000,00
24	Espaço dos Produtores - Região Central		840.000,00
25	Plano de Ordenamento e Proteção da Paisagem		500.000,00
26	Elaboração do Plano de Ação da Subprefeitura		1.600.000,00
27	Execução do Perímetro de Ação da Subprefeitura		1.800.000,00
	<b>TOTAL</b>	<b>16.998.000,00</b>	<b>52.789.457,83</b>



# BICENTENÁRIO DA INDEPENDÊNCIA

Conjunto de intervenções na Avenida Dom Pedro, partindo da Praça Alberto Lion até o Parque da Independência que envolve a requalificação de pavimentos, canteiros, ações de acessibilidade, projeto paisagístico e microdrenagem (infraestrutura verde).

**VALOR SOLICITADO: R\$ 2.971.000,00**



# GENTILEZA URBANA

Conjunto de projetos de infraestrutura verde, baseado no modelo implantado pela Subprefeitura Sé com o Programa Gentileza Urbana. As intervenções são baseadas nos modelos de Jardins de Chuvas que realizam a microdrenagem, melhorando a qualidade hídrica e da paisagem urbana da cidade. Neste contexto, caberá a SP-Urbanismo a produção dos projetos iniciais e definição dos locais de implantação em parceria com a SMSUB.



**VALOR SOLICITADO: R\$ 280.000,00**



# URBANISMO SOCIAL

## TERRITÓRIO EDUCADOR JARDIM LAPENNA

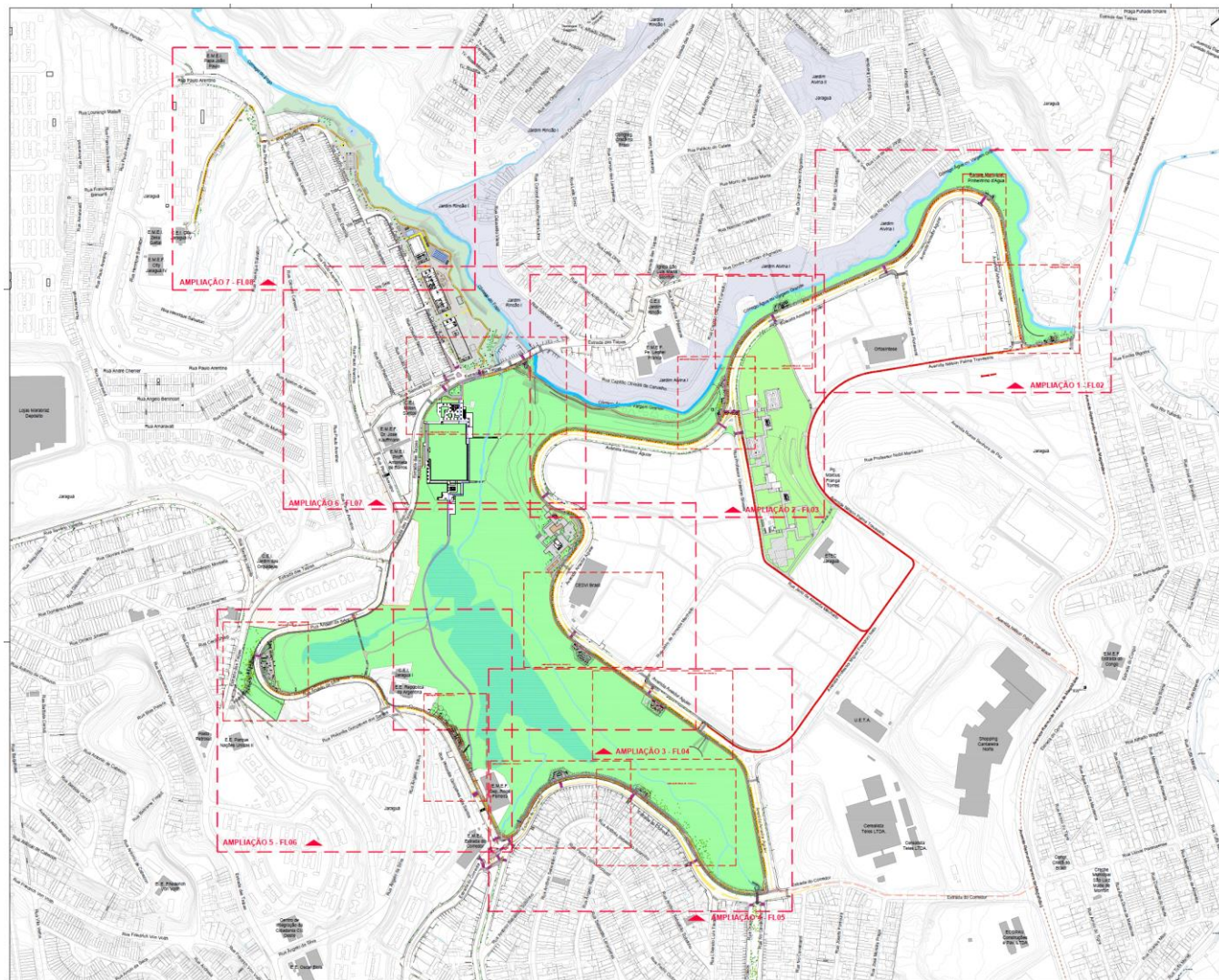
Elaboração da licitação e execução das intervenções, do Projeto de Caminhabilidade doado pela Fundação Tide Setúbal. Além da implantação de Mobiliário Urbano, Brinquedos e Pintura de Piso e Muros, em contexto com a elaboração do Plano Municipal pela Primeira Infância, em 2018, como uma estratégia para tornar ambientes da cidade mais acolhedores para crianças de 0 a 6 anos.



**VALOR SOLICITADO: R\$ 12.072.500,00**

# URBANISMO SOCIAL TERRITÓRIO CEU PINHEIRINHO D'ÁGUA

Revisão de Projeto Básico (elaborado em 2016) e execução das intervenções de Urbanismo Social - Território CEU da Cidade de São Paulo. As soluções urbanísticas deste projeto incluem mobiliário, iluminação, sinalização, pavimentação, arborização, estrutura cicloviária e melhoria de calçadas.



**VALOR SOLICITADO: R\$ 11.539.000,00**



# URBANISMO SOCIAL TERRITÓRIO CEU PARQUE NOVO MUNDO

Revisão de Projeto Básico (elaborado em 2016) e execução das intervenções de Urbanismo Social - Território CEU da Cidade de São Paulo. As soluções urbanísticas deste projeto incluem mobiliário, iluminação, sinalização, pavimentação, arborização, estrutura cicloviária e melhoria de calçadas.




**VALOR SOLICITADO: R\$ 9.955.000,00**



# PARQUE TERMINAL AMARAL GURGEL

Por meio da readequação do Terminal de Ônibus Amaral Gurgel para a função de Parque Público, espera-se criar no local, ao nível do solo, um equipamento público que possa garantir o acesso ao Minhocão (parte elevada) de forma segura e com oferta diversificada de lazer, recreação, esportes e cultura. Ao final da intervenção, o Parque Amaral Gurgel será um dos acessos permanentes ao Minhocão, com a função de garantir as funções de lazer diariamente, independentemente do uso em regime de horário especial (Feriados e finais de semana com horários específicos) do tabuleiro viário elevado.



**VALOR SOLICITADO: R\$ 1.890.000,00**

# ESQUINA HISTÓRICA DE SÃO PAULO

Projeto tem como objetivo promover a requalificação da Esquina Histórica de São Paulo (Avenida Ipiranga e São João) realizando a readequação do passeio público por meio de reforma das calçadas, reforma da praça e tratamento paisagístico. Além da composição de novos elementos visuais como a colocação de esculturas e uniformização dos postes de iluminação. Espera-se com este projeto, realçar a importância histórica da região, atraindo assim mais visitantes e atividades turísticas.

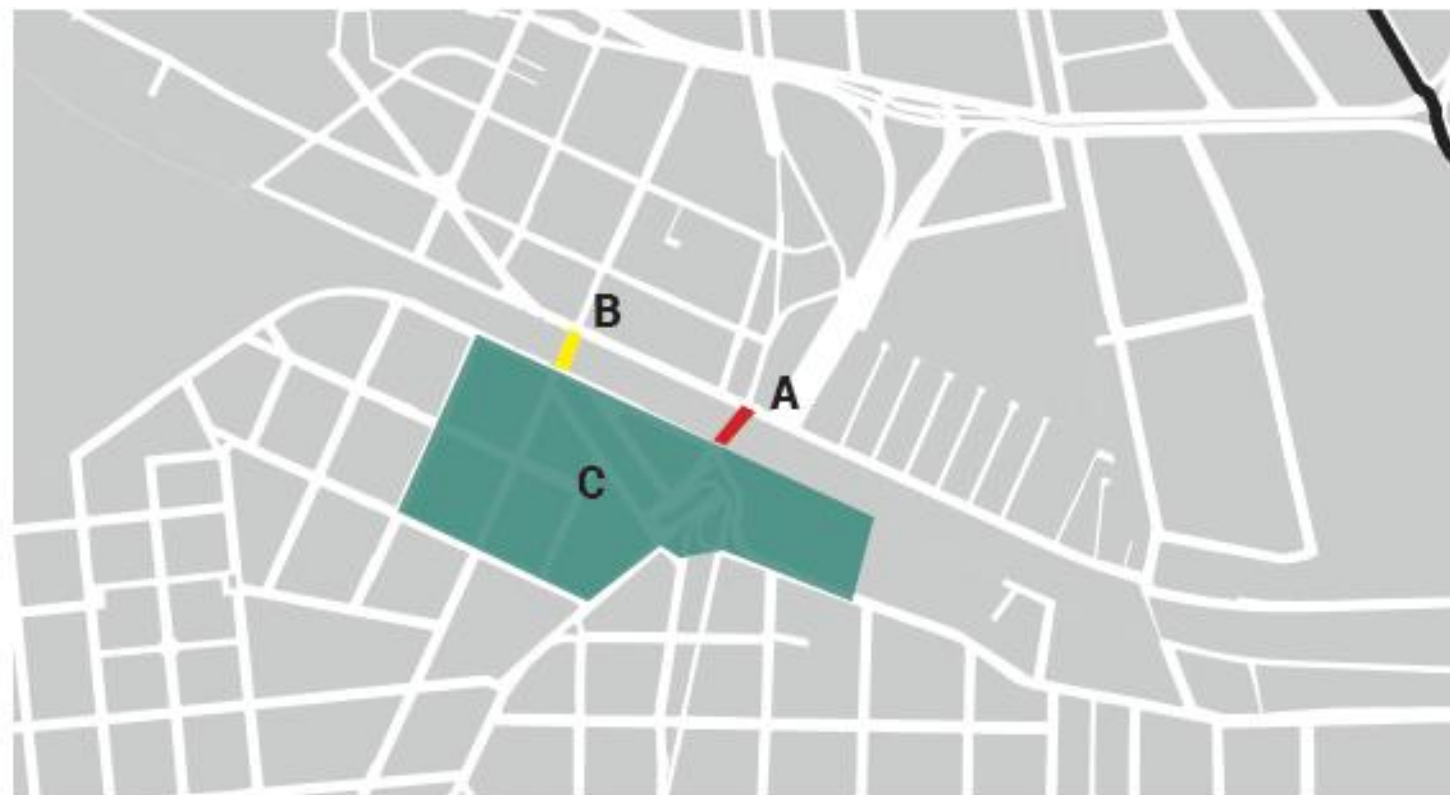


**VALOR SOLICITADO: R\$ 750.000,00**



# PROJETO CENTRO DA LAPA

- (A) Passagem Toca da Onça
- (B) Passagem 12 de outubro
- (C) Entorno do Mercado da Lapa



**VALOR SOLICITADO: R\$ 1.417.500,00**

# PROJETO CENTRO DA LAPA

(A) Passagem Toca da Onça:

Requalificação da passagem entre Praça Melvin Jones/R. Herbart/R. John Harisson X R. William Speers, hoje realizada por passagem subterrânea conhecida por “Toca da Onça”.



IMAGENS DE REFERÊNCIA / CROQUI DO PROJETO







# PROJETO CENTRO DA LAPA

(B) Passagem 12 de outubro

Requalificação da passagem entre R. John Harisson / R. Doze de Outubro / R. Doutor Cincinato Pamponet / R. William Speers, hoje realizada por passagem subterrânea conhecida por “12 de Outubro”.



IMAGENS DE REFERÊNCIA / CROQUI DO PROJETO





# PROJETO CENTRO DA LAPA

(C) Entorno do Mercado da Lapa

Requalificação urbanística, ambiental e paisagística da região do entorno do Mercado Municipal da Lapa, considerando a qualificação dos cruzamentos, canteiros e áreas ajardinadas, passeios públicos e leito viário.



IMAGENS DE REFERÊNCIA / CROQUI DO PROJETO

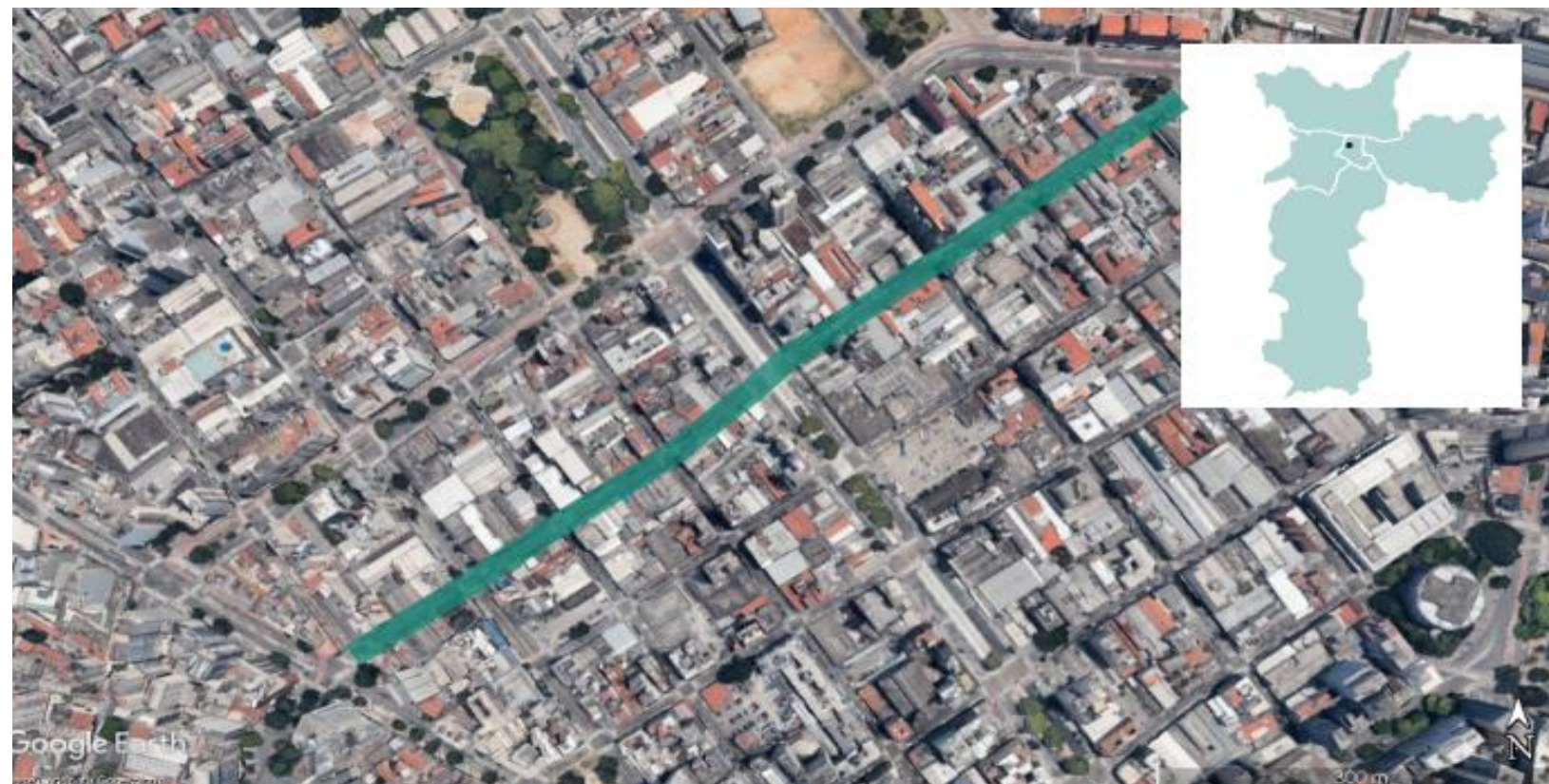




# INTERVENÇÕES LOCAIS

## RUA DAS MOTOS

Requalificação da Rua General Osório, considerando a qualificação dos cruzamentos, canteiros e áreas ajardinadas, passeios públicos e leito viário, recuperação e restauro das fachadas para qualificação dos elementos da paisagem.

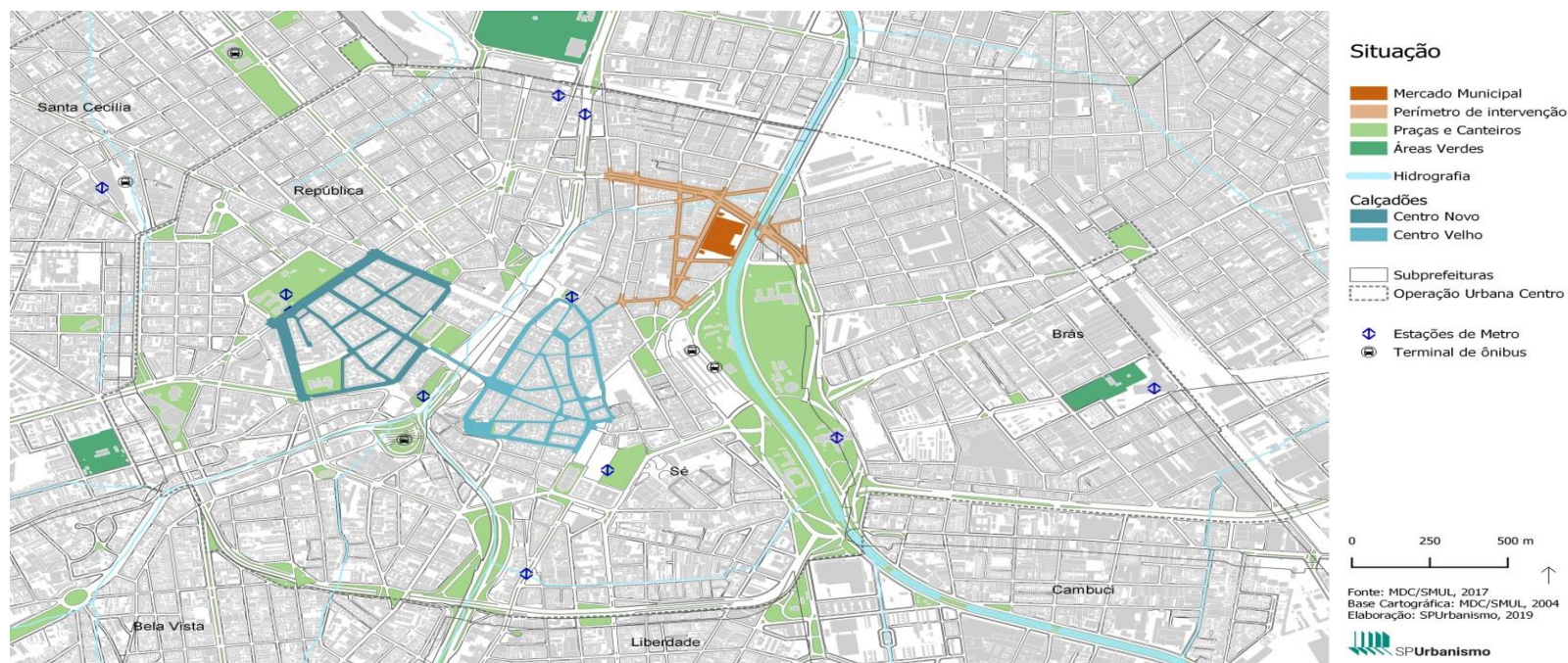


**VALOR SOLICITADO: R\$ 450.000,00**



# ESPAÇO DOS PRODUTORES REGIÃO CENTRAL

O projeto prevê a criação de uma edificação para os produtores poderem realizar, comércio, embarque e desembarque de produtos de forma segura e confinada. A criação deste espaço garantirá maior segurança e fluxo viário na região, além da otimização de atividades turísticas e comerciais com a melhora do passeio público.



**VALOR SOLICITADO: R\$ 840.000,00**



# PLANO DE ORDENAMENTO E PROTEÇÃO DA PAISAGEM URBANA

Segundo o Artigo 86 do PDE cabe a prefeitura elaborar o Plano de Ordenamento e Proteção de Paisagem do território municipal. O objetivo deste projeto é definir os parâmetros urbanísticos e elaborar a minuta deste plano a ser encaminhado para a Câmara Municipal.

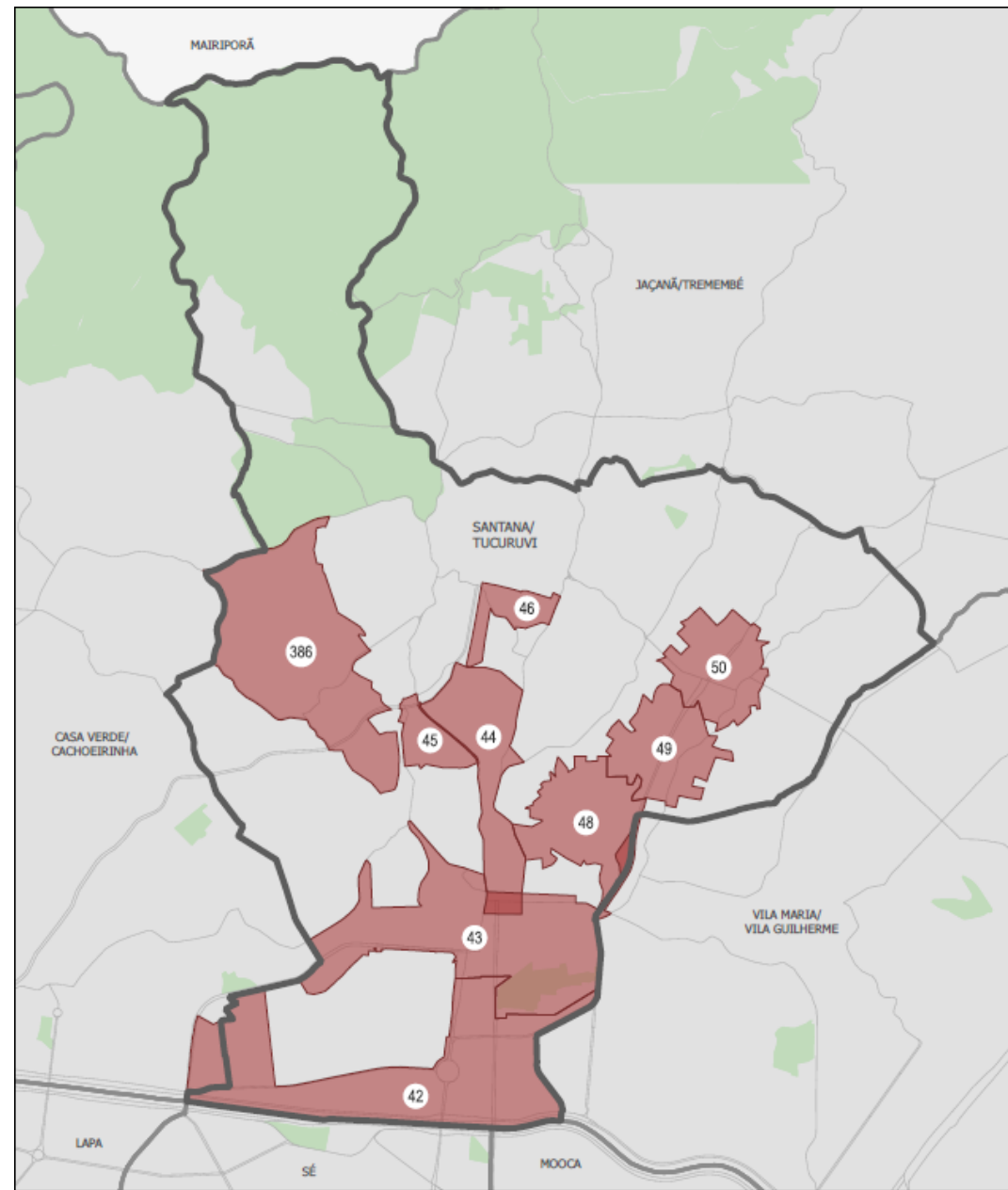
**VALOR SOLICITADO:  
R\$ 500.000,00**



# ELABORAÇÃO DO PLANO DE AÇÃO DA SUBPREFEITURA

Elaborar um plano de ação para cada uma das 32 Subprefeituras, priorizando um Perímetro de Ação por Subprefeitura, a ser detalhado posteriormente.

**VALOR SOLICITADO:  
R\$ 1.600.000,00**





# EXECUÇÃO DO PERÍMETRO DE AÇÃO DA SUBPREFEITURA

Desenvolvimento de Projeto básico e material técnico completo que permita a elaboração da licitação para execução das intervenções de 3 dos Perímetros de Ação prioritizados, sendo 1 por Subprefeitura.

**VALOR SOLICITADO:  
R\$ 1.800.000,00**

