

# DIÁLOGO ABERTO

2023/2024

Casa Verde







# Explicando o Diálogo

## O que é o Diálogo Aberto?

O Diálogo Aberto é um projeto da Prefeitura de São Paulo desenvolvido pela Coordenadoria de Governo Aberto (CGA) com apoio da Secretaria Municipal de Subprefeituras (SMSUB). O Diálogo Aberto acontece desde 2017 e tem por objetivo aproximar a Prefeitura da população.

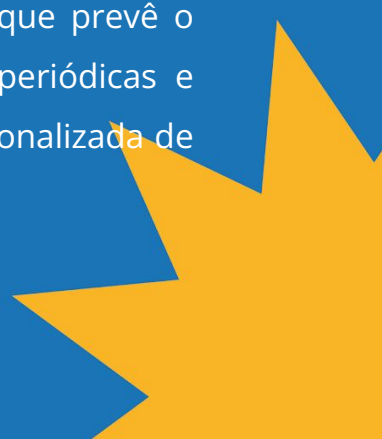
Por meio de reuniões abertas ao público realizadas nas 32 subprefeituras e consultas públicas realizadas na Plataforma Participe+, o projeto visa apresentar aos munícipes relatórios elaborados pelas Subprefeituras sobre as ações desenvolvidas no território no período, sendo assim uma estratégia de prestação de contas. Esse ano, além de ações retroativas serão apresentadas ações e obras previstas para 2024.

## Como Começou?

O Diálogo Aberto foi estabelecido no âmbito do 1º Plano de Ação em Governo Aberto, sendo realizado desde o 1º semestre de 2017, nas 32 Subprefeituras. O projeto integrou o Programa de Metas 2017-2020, além de constar na revisão programática do Programa de Metas para 2019-2020.

## Reformulação

O projeto está passando por reformulações de acordo com o 3º Plano de Ação 2021, que consta com o Compromisso 3 - Promover ações para fortalecimento institucional dos Conselhos e Colegiados de Políticas Públicas na Cidade de São Paulo. Além disso, dentro desse compromisso há o Marco 3.2, que prevê o redesenho do Projeto "Diálogo Aberto" para realizar reuniões periódicas e abertas para monitoramento e prestação de contas de forma regionalizada de políticas setoriais para as Subprefeituras.



Casa Verde/Cachoeirinha/Limão

Guaracy Fontes Monteiro Filho

Programa realizado pela Coordenadoria de Governo Aberto



Governo Aberto na  
Cidade de São Paulo



**CIDADE DE  
SÃO PAULO**

## Iniciativa 1

### Revitalização da Praça Manoel da Costa Negreiros /(Largo do japonês

**Endereço** - Esquina da av. Parada Pinto x Av Imirim - Cachoeirinha;

**Público-alvo** - É uma área de comércio intenso, próxima ao terminal Cachoeirinha. Possui uma base da PM e agora acesso a Wifi também. Acreditamos que beneficia o comércio, a Feira de Artesanato aos sábados, trabalhadores da região e consumidores;

**Descrição** - O piso foi trocado para melhorar a acessibilidade, instalado pergolado para proteger usuários da praça do sol, os canteiros foram refeitos e o portal reformado para melhorar a estética da praça, A praça passou a contar também com wifi.



## Iniciativa 2

### Muro do Samba

**Endereço** - Av. Inajar de Souza;

**Público-alvo** - Localizado na divisa com a Subprefeitura dó, acreditamos que favoreça tanto os Moradores do Jardim Peri (na Cachoeirinha) como os do outro lado, do Jardins dos Francos (Brasilândia);

**Descrição** - Além da contenção do talude com gabiões, onde havia um lixão à céu aberto, foi criado um mural grafitado em homenagem aos grandes nomes do samba na região e sobre ele foi instalado um parquinho. Dentro do mesmo projeto o paisagismo ao longo da Inajar foi refeito, assim como a drenagem foi

melhorada com escadas hidráulicas. No trecho foi instalada um passarela sobre o córrego Cabuçu de Baixo para facilitar o acesso entre as duas margens da Inajar de Souza. Vale lembrar que a Inajar de Souza foi recapeada pela SMSUB e a CET implantou no trecho uma ciclovia. Dessa forma o espaço foi totalmente reformulado.

Antes:



Depois:






## Iniciativa 3

### Escada Aída Gomes, Guaraí

**Endereço** - Rua Aída Gomes - Vila Roque/Imirim;

**Público-alvo** - É uma via de acesso para pedestres que liga a própria Aída Gomes à av. Franklin do Amaral/ Cachoeirinha, em conexão com outras escadas;

**Descrição** - Além de uniformizar os degraus, construir em paralelo uma escada hidráulica e instalar corrimãos a própria viela existente na parte de cima também foi reformada melhorando a drenagem e o calçamento.



## Iniciativa 4

### Requalificação de Canteiro Central - V. Dionísia

**Endereço** - Afonso Lopes Vieira, altura do nº 800;

**Público-alvo** - Crianças da região, onde há poucas opções de lazer;

**Descrição** - Ao longo de um trecho do canteiro foram construídos passeio e base para instalação de uma academia e um parquinho tipo "brinquedão", além de bancos e mesas.




## Iniciativa 5

# Largo do Limão/ Praça Francisco D'Áuria

**Endereço** - Av. Deputado Emílio Carlos, alt 92;

**Público-alvo** - Freqüentadores do centro comercial e moradores;

**Descrição** - A praça é um ponto de referência para o bairro onde muitos para para um breve descanso. Nessa obra além da revitalização do paisagismo foi instalado um pergolado, mesas e bancos.



## Iniciativa 1

### Casa da Mulher

**Endereço** - Av. Deputado Emílio Carlos, 3460;

**Público-Alvo** - Mulheres em situação de vulnerabilidade ou vítimas de violência;

**Descrição** - A Subprefeitura Casa Verde/Cachoeirinha e Limão construiu o espaço que passará a ser administrado pela Secretaria de Direitos Humanos. No local deverão ser oferecidos serviços de orientação jurídica, apoio social e psicológico, cursos de capacitação, entre outros



## Iniciativa 2

### Recap de 13 vias do Jardim Peri (fora do programa de Recap da SMSUB)

**Endereço** - Rua Anfitrião; Rua Forte de São Caetano; Rua Antonio de Franco e Horta; Rua São Lourenço do Sul; Rua Índio Peri; Rua São Roque de Minas; Rua Brasiluso Lopes; Rua São Miguel do Tapuio Rua Bruna Galeia; Rua Caiena; Rua Cond. Amália Matarazzo; Rua Dr. Araújo Castro; Rua Edgar Sales;

**Público-Alvo** - Moradores do jardim Peri;

**Descrição** - Foi feita uma parceria com a Cohab para que ela possa realizar o recap dentro de áreas em que ela opera no Jardim Peri.



### Iniciativa 3

## Praça Lúdica (praça Waldemar Gaspar de Oliveira)

**Endereço** - Esquina da Catanduvras do Sul x Inajar de Souza;

**Público-Alvo** - Crianças da região;

**Descrição** - Reconstrução do passeio, retirada de brinquedos danificados e instalação de brinquedão em madeira plástica, instalação de cercamento com gradil tipo parque e pontes em madeira plástica, construção de pista de velotrol e realização de paisagismo.



## Iniciativa 4

### Contenção de Margens de Córrego Tabatinguera

**Endereço** - Esquina da Dário Ribeiro x André Bolsena;

**Público-Alvo** - Moradores, motoristas e pedestres da região, em especial aos usuários da UBS Vila Santa Maria, EMEI 7 de Setembro, CEI Vila Prado;

**Descrição** - Contenção das margens, limpeza e desassoreamento do córrego.

**Link do relatório fotográfico:**

[https://drive.google.com/drive/folders/1MC\\_gk1f6cXpbpsrm52OSjgjcryqsRTX?usp=sharing](https://drive.google.com/drive/folders/1MC_gk1f6cXpbpsrm52OSjgjcryqsRTX?usp=sharing)

## Iniciativa 5

### Reforma de Escada

**Endereço** - Av. Casa Verde, alt 1561

**Público-Alvo** - Moradores da região, especialmente aqueles que usam o caminho para acessar a região próxima das ruas Buquira e Baruel.

**Descrição** - A escada foi reformada e os degraus padronizados. Além disso, foram instalados piso tátil e corrimão. A própria comunidade pintou azulejos para a decoração. O pasagismo lateral foi refeito e o muro lateral grafitado.



**Crédito das fotos:** Subprefeitura da Casa Verde/Cachoeirinha/Limão.