

# DIÁLOGO ABERTO

2023/2024

Butantã





# Explicando o Diálogo

## O que é o Diálogo Aberto?

O Diálogo Aberto é um projeto da Prefeitura de São Paulo desenvolvido pela Coordenadoria de Governo Aberto (CGA) com apoio da Secretaria Municipal de Subprefeituras (SMSUB). O Diálogo Aberto acontece desde 2017 e tem por objetivo aproximar a Prefeitura da população.

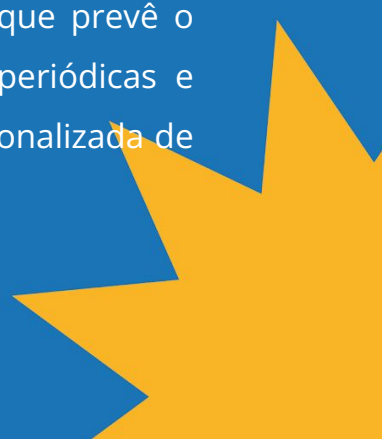
Por meio de reuniões abertas ao público realizadas nas 32 subprefeituras e consultas públicas realizadas na Plataforma Participe+, o projeto visa apresentar aos munícipes relatórios elaborados pelas Subprefeituras sobre as ações desenvolvidas no território no período, sendo assim uma estratégia de prestação de contas. Esse ano, além de ações retroativas serão apresentadas ações e obras previstas para 2024.

## Como Começou?

O Diálogo Aberto foi estabelecido no âmbito do 1º Plano de Ação em Governo Aberto, sendo realizado desde o 1º semestre de 2017, nas 32 Subprefeituras. O projeto integrou o Programa de Metas 2017-2020, além de constar na revisão programática do Programa de Metas para 2019-2020.

## Reformulação

O projeto está passando por reformulações de acordo com o 3º Plano de Ação 2021, que consta com o Compromisso 3 - Promover ações para fortalecimento institucional dos Conselhos e Colegiados de Políticas Públicas na Cidade de São Paulo. Além disso, dentro desse compromisso há o Marco 3.2, que prevê o redesenho do Projeto “Diálogo Aberto” para realizar reuniões periódicas e abertas para monitoramento e prestação de contas de forma regionalizada de políticas setoriais para as Subprefeituras.



Butantã  
Sidinei Couto Jr.

Programa realizado pela Coordenadoria de Governo  
Aberto



Governo Aberto na  
Cidade de São Paulo



**CIDADE DE  
SÃO PAULO**

## Iniciativa 1

### Revitalização de campo de futebol

**Endereço** - Rua Eng. Hugo Takahashi;

**Público-alvo** - Moradores Do Distrito Raposo Tavares (Bairros Jd. João XXIII, Jd. Arpoador, Jd. Paulo VI);

**Descrição** - Alambrado, vestiários, drenagem, grama sintética e iluminação.



## Iniciativa 2

### Revitalização de espaço livre Av. José Joaquim Seabra

**Endereço** - Av. José Joaquim Seabra X R. Venâncio Flores X R. Emilia Paulista;

**Público-alvo** - Moradores do Distrito Rio Pequeno (Bairro Rio Pequeno);

**Descrição** - Implantação de praça (passeio, equipamentos e mobiliários, playground, espaço de atividades com arquibancada e plantio de forrações).



### Iniciativa 3

## Revitalização de espaços livres e de Circulação Jd. Paulo Vi / Jd. João XXIII

**Endereço** - Jd. Paulo VI / Jd. Arpoador;

**Público-alvo** - Moradores Do Distrito Raposo Tavares (Bairros Jd. João XXIII, Jd. Arpoador, Jd. Paulo VI);

**Descrição** - Implantação de áreas de estar e lazer com bancos, mesas, equipamentos de ginástica, playground, pista de skate; adequação dos espaços de circulação e viário com caminhos, passeios, escadarias e ordenação de vagas de estacionamento defronte ao ceu uirapuru; paisagismo, com plantio de grama, forrações ornamentais e árvores.



### Iniciativa 4

## Obras de contenção e infraestruturas complementares - Jd. Arpoador / Jd. Paulo VI

**Endereço** - Jd. Paulo VI / Jd. Arpoador;

**Público-alvo** - Moradores do Distrito Raposo Tavares (Bairros Jd. João XXIII, Jd. Arpoador, Jd. Paulo VI);

**Descrição** - Execução de muros de contenção de margem de córrego em Gabião.



## Iniciativa 5

# Revitalização em campo municipal - Jd. Celeste

**Endereço** - Jd. Paulo VI / Jd. Arpoador Rua Bernardo Buontalenti;

**Público-alvo** - Moradores do Distrito Vila Sônia (Bairro Jardim Celeste);

**Descrição** - Grama sintética e sede administrativa.




## Iniciativa 1

### Obra de drenagem Av. Dr. Vital Brasil

**Endereço** - Av. Dr. Vital Brasil (entre a Rua Pirajussara E A Rua Camargo);

**Público-alvo** - Usuários da Estação Butantã Do metrô, moradores do Butantã;

**Descrição** - Adequação de galeria de águas pluviais e recomposição das sub-bases para posterior pavimentação.



## Iniciativa 2

### Pavimentação Rua dos Piemonteses



**Endereço** - Rua dos Piemonteses, alt. 240-442;

**Público-alvo** - Moradores dos bairros Jd. D'abril, Jd. Boa Vista, Transeuntes que trafegam entre Rod. Raposo Tavares e Osasco;

**Descrição** - Preparo da sub-base, execução da microdrenagem e pavimentação.

### Iniciativa 3


## Obras de contenção de margens do córrego - Comunidade Camarazal

**Endereço** - Rua dos Piemonteses, alt. 816;

**Público-alvo** - Moradores dos bairros Jd.

D'abril, Jd. Boa Vista, transeuntes que trafegam entre Rod. Raposo Tavares e Osasco;

**Descrição** - Canalização de córrego em concreto armado.



### Iniciativa 4

## Obras de contenção de margens do córrego - Itaim



**Endereço** - Rua Garcia De Souza 172 / Rua Geraldo Lopes 125 A 336;

**Público-alvo** - Moradores do distrito Raposo Tavares (Bairros Jd. D'abril, Jd. Boa Vista);

**Descrição** - Canalização de córrego em concreto armado.





2024

## Iniciativas/Projetos/Obras 2024

### Iniciativa 5

# Obras de contenção de margens de córrego - Comunidade Camarazal

**Endereço** - Rua Camarazal - Rua Pujais Sabate;

**Público-alvo** - Moradores da comunidade Camarazal (Bairros Vila Alba / Vila Tiradentes);

**Descrição** - Canalização de córrego.



**Crédito das fotos:** Subprefeitura Butantã.

