



PROCESSO SEI 6011.2022/0001035-8

EDITAL DE CONCORRÊNCIA EC 008/2023/SGM-SEDP

PERMISSÃO DE USO QUALIFICADA, A TÍTULO ONEROSO, DA ÁREA DA PERMISSÃO 22,
LOCALIZADA NO EQUIPAMENTO CULTURAL DENOMINADO HEMEROTECA MÁRIO DE
ANDRADE, DESTINADA À INSTALAÇÃO, OPERAÇÃO E MANUTENÇÃO DE ESPAÇO
GASTRONÔMICO NO MUNICÍPIO DE SÃO PAULO

ANEXO III DO TERMO DE PERMISSÃO DE USO – DIRETRIZES DE OCUPAÇÃO



ÍNDICE

1.	APRESENTAÇÃO	3
2.	DIRETRIZES DE OCUPAÇÃO	4
3.	REFERÊNCIAS ARQUITETÔNICAS	10
4.	PROJETO REFERENCIAL E PLANO DE OCUPAÇÃO REFERENCIAL.....	12
5.	INTERVENÇÕES OBRIGATÓRIAS	17
6.	DIRETRIZES DE PUBLICIDADE E COMUNICAÇÃO VISUAL.....	17



1. APRESENTAÇÃO

O presente ANEXO fornece diretrizes, parâmetros e referências para a implantação e a ocupação da ÁREA DA PERMISSÃO 22, localizada no térreo da área interna do EQUIPAMENTO CULTURAL Hemeroteca Mário de Andrade, e deve ser interpretado à luz das disposições do EDITAL e do TERMO de PERMISSÃO DE USO a que se refere.

O PERMISSIONÁRIO é responsável por realizar todos os levantamentos necessários para o regular atendimento das regras incidentes sobre a PERMISSÃO DE USO, sendo meramente referenciais quaisquer informações, plantas, levantamentos ou outros documentos disponibilizados pelo PERMITENTE, inclusive aquelas constantes do presente ANEXO, cuja utilização sem a devida verificação técnica será por conta e risco exclusivo do PERMISSIONÁRIO.

Nos termos da subcláusula 7.4 do TERMO DE PERMISSÃO DE USO, o projeto arquitetônico do ESPAÇO GASTRONÔMICO deverá ser elaborado pelo PERMISSIONÁRIO com o assessoramento de profissional técnico habilitado e registrado no órgão de classe competente e executado de acordo com a legislação, normas técnicas pertinentes e, conforme aplicável, as especificações e parâmetros constantes do APÊNDICE ÚNICO do ANEXO III do EDITAL – RESOLUÇÃO DE TOMBAMENTO.

Adicionalmente, ressalta-se que, em observância à cláusula 7.6. do TERMO de PERMISSÃO DE USO, a implantação do projeto arquitetônico do ESPAÇO GASTRONÔMICO deverá ser devidamente conduzida e acompanhada por profissional técnico habilitado e registrado no órgão de classe competente, devendo ser executada de acordo com a legislação e normas técnicas pertinentes, bem como com observância à Resolução de Tombamento contida no APÊNDICE ÚNICO do ANEXO III do EDITAL – RESOLUÇÃO DE TOMBAMENTO.



2. DIRETRIZES DE OCUPAÇÃO

Este item apresenta as diretrizes para a implantação de ESPAÇO GASTRONÔMICO na ÁREA DA PERMISSÃO 22, localizada no térreo do EQUIPAMENTO CULTURAL Hemeroteca Mário de Andrade. Tais diretrizes têm como premissa a qualificação do tratamento paisagístico e urbanístico da área, de maneira a valorizar o edifício e a permanência do USUÁRIO.

A ÁREA DA PERMISSÃO 22, localizada no térreo da Hemeroteca Mário de Andrade, Memória, abrange a ÁREA DE USO OPERACIONAL e a ÁREA DE INFLUÊNCIA sendo a primeira com 20,88 m² e a segunda com 38,69 m², ambas pertencentes ao térreo do edifício, próximo saguão do *lobby* existente.

O EQUIPAMENTO CULTURAL se encontra em Área Envolvória de diversos bens tombado pelo Conselho Municipal de Preservação do Patrimônio Histórico, Cultural e Ambiental da Cidade de São Paulo (CONPRESP) e pelo – Conselho de Defesa do Patrimônio Histórico, Arqueológico, Artístico e Turístico do Estado de São Paulo (CONDEPHAAT)¹.

¹ Resolução CONDEPHAAT SN de 1975. Disponível em: <https://www.prefeitura.sp.gov.br/cidade/upload/80c45_RES.%20SC%20SN%20-%20Largo%20da%20Memoria%20.pdf>.
Resolução CONDEPHAAT n.º 49 de 1981. Disponível em: <https://www.prefeitura.sp.gov.br/cidade/upload/002ba_RES.%20SC%20N%2049%20-%20Teatro%20Municipal%20de%20Sao%20Paulo.pdf>.
Resolução CONDEPHAAT n.º 27 de 1984. Disponível em: <https://www.prefeitura.sp.gov.br/cidade/upload/e47bc_RES.%20SC%20N%2027%20-%20Edificio%20Alexandre%20Mackenzie.pdf>.
Resolução CONDEPHAAT n.º 25 de 1990. Disponível em: <https://www.prefeitura.sp.gov.br/cidade/upload/e967c_RES.%20SC%20N%2025%20-%20Edificio%20Esther%20.pdf>.
Resolução CONPRESP n.º 37 de 1992. Disponível em: <https://www.prefeitura.sp.gov.br/cidade/upload/RE3792AreadoValedoAnhagabauPDF_1417019404.pdf>.
Resolução CONPRESP n.º 31 de 1992. Disponível em: <https://www.prefeitura.sp.gov.br/cidade/upload/RE3192TEOEdificiodaSociedadeHarmoniadeTenisPDF_1417016199.pdf>.
Acesso em: 25/08/2021.

Desse modo, qualquer intervenção no local, incluindo a implantação do ESPAÇO GASTRONÔMICO, deverá estar em conformidade com as Cartas Patrimoniais².

Figura 1– Localização e volumetria da Hemeroteca Mário de Andrade



Fonte: Google Maps, 2021. Disponível em: <
<https://www.google.com/maps/place/Hemeroteca+M%C3%A1rio+de+Andrade/@-23.5472658,-46.6434021,825m/data=!3m2!1e3!4b1!4m5!3m4!1s0x94ce5852745e7e39:0x28f535a807cd0183!8m2!3d-23.547272!4d-46.6412281>>. Acesso em: 29/08/2021.

² IPHAN, 2014. Disponível em: < <http://portal.iphan.gov.br/pagina/detalhes/226>>. Acesso em: 25/08/2021.

Figura 2– Local proposto para a instalação do ESPAÇO GASTRONÔMICO



Fonte: Acervo SP Parcerias, 2021.

A implantação do ESPAÇO GASTRONÔMICO se dará em área interna ao EQUIPAMENTO CULTURAL, próximo ao *hall* de entrada do edifício pela Rua Doutor Bráulio Gomes, onde atualmente existe uma estrutura para a instalação de um ESPAÇO GASTRONÔMICO, mas que atualmente não é utilizado para tal finalidade. As intervenções necessárias serão



mínimas, apenas demandando instalação de novos pontos elétricos e mobiliário para o atendimento aos clientes.

Deste modo, considerando tais definições e premissas, foram fixadas as seguintes diretrizes de ocupação a serem observadas pelo futuro PERMISSIONÁRIO:

2.1. O uso do ESPAÇO GASTRONÔMICO deverá corresponder à CATEGORIA B ou à CATEGORIA C.

2.2. O projeto elaborado pelo PERMISSIONÁRIO para implantação do ESPAÇO GASTRONÔMICO deverá observar os parâmetros de acessibilidade para pessoas com deficiência e mobilidade reduzida previstos na legislação e nas normas técnicas aplicáveis, em especial nas Leis Federais nº 10.098/2000 e nº 13.146/2015, no Decreto Federal nº 5.269/2004, na NBR ABNT 9050:2020, na NBR ABNT 15599:2008, ou outras que vierem a substituí-las.

2.3. O ESPAÇO GASTRONÔMICO deverá ser dotado de mecanismos de prevenção e segurança contra incêndios, devendo haver a provisão e reposição de extintores de incêndio nos termos da ABNT NBR 12693 e da ABNT NBR 12962, ou outras que vierem a substituí-las, bem como de outras normas técnicas aplicáveis à matéria.

2.4. A implantação do ESPAÇO GASTRONÔMICO deverá observar o PROJETO REFERENCIAL E PLANO DE OCUPAÇÃO REFERENCIAL respeitando os seguintes critérios:


2.4.1. Por se tratar de uma estrutura já construída, a implantação da ÁREA DE USO OPERACIONAL do ESPAÇO GASTRONÔMICO deverá respeitar as divisões internas já existentes no local, conforme indicado na Figura 2.

2.4.2. Nos locais onde a implantação no ESPAÇO GASTRONÔMICO for feita sobre o piso, deverão ser instaladas proteções mecânicas para que o peso da estrutura não afete nem gere desgastes e riscos ao piso existente. Assim, é imprescindível que, nestes locais, os pontos de apoio utilizem a instalação de mantas de polímero policloropreno, ou similar.

2.4.3. A implantação do mobiliário deverá ser feita de modo a preservar o piso existente.

2.4.4. O posicionamento das cadeiras de atendimento não poderá comprometer a circulação do andar.

Figura 3 – Estrutura existente no local de implantação do ESPAÇO GASTRONÔMICO



Fonte: Acervo SP Parcerias, 2021.

Figura 4 – Acesso ao ESPAÇO GASTRONÔMICO pela R. Dr. Bráulio Gomes



Fonte: Google Maps. Disponível em: < <https://www.google.com/maps/@-23.5471194,-46.6414324,3a,75y,82.86h,90.36t/data=!3m6!1e1!3m4!1sHZ358XjpNLgi0QxnFnjn4A!2e0!7i16384!8i8192> >. Acesso em: 25/08/2021.

2.5. Nos termos da cláusula 10.2., “f”, do TERMO, deverão, ainda, ser realizadas as ligações de energia elétrica, água e esgoto necessárias ao funcionamento do ESPAÇO GASTRONÔMICO. As ligações de energia elétrica deverão observar os parâmetros previstos nas normas técnicas aplicáveis, especialmente na NBR ABNT 5410 (ou correspondente, de acordo com tensão elétrica do ESPAÇO GASTRONÔMICO) e na NBR ABNT 13570, ou outras que vierem a substituí-las.

3. REFERÊNCIAS ARQUITETÔNICAS

Este item apresenta referências arquitetônicas ilustrativas que poderão ser utilizadas pelo PERMISSIONÁRIO para o desenvolvimento e a implantação da estrutura do ESPAÇO GASTRONÔMICO. Ressalta-se que tais referências não substituem ou suprimem a necessidade de observância às disposições do EDITAL, do TERMO e seus ANEXOS, bem como às leis e normas técnicas aplicáveis.

Figura 5 – Exemplo de café/lanchonete interno



Fonte: Vista Café Ibirapuera, 2020. Disponível em:<

<https://www.facebook.com/VistaCafelbirapuera/photos/1254412378243676>>. Acesso em: 25/08/2021

Figura 6 – Exemplo de café/lanchonete interno



Fonte: Veja São Paulo. Disponível em:< <https://vejasp.abril.com.br/blog/terrace-paulistano/cafes-suplicy-abre-duas-unidades-dentro-do-masp/>>. Acesso em: 25/08/2021

Figura 7 – Exemplo café/lanchonete interno

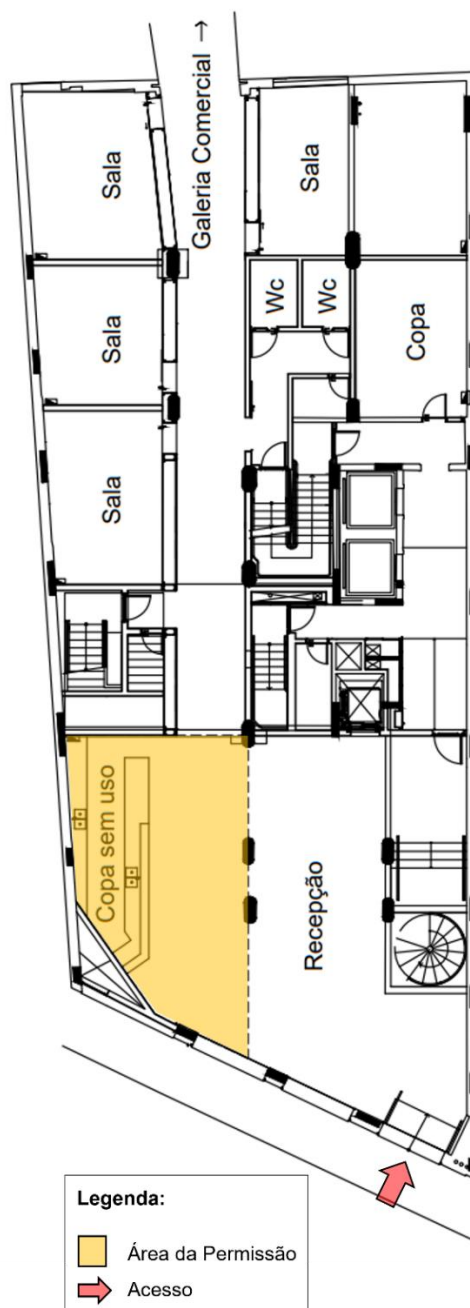


Fonte: Andrade Morettin Arquitetos. Disponível em:<
<https://www.andrademorettin.com.br/projetos/ims/>>. Acesso em: 25/08/2021

4. PROJETO REFERENCIAL E PLANO DE OCUPAÇÃO REFERENCIAL

Este item apresenta a delimitação da ÁREA DE USO OPERACIONAL e da ÁREA DE INFLUÊNCIA (que, juntas, formam a ÁREA DA PERMISSÃO), bem como as diretrizes de ocupação para cada uma delas, denominadas, respectivamente, de PROJETO REFERENCIAL e PLANO DE OCUPAÇÃO REFERENCIAL.

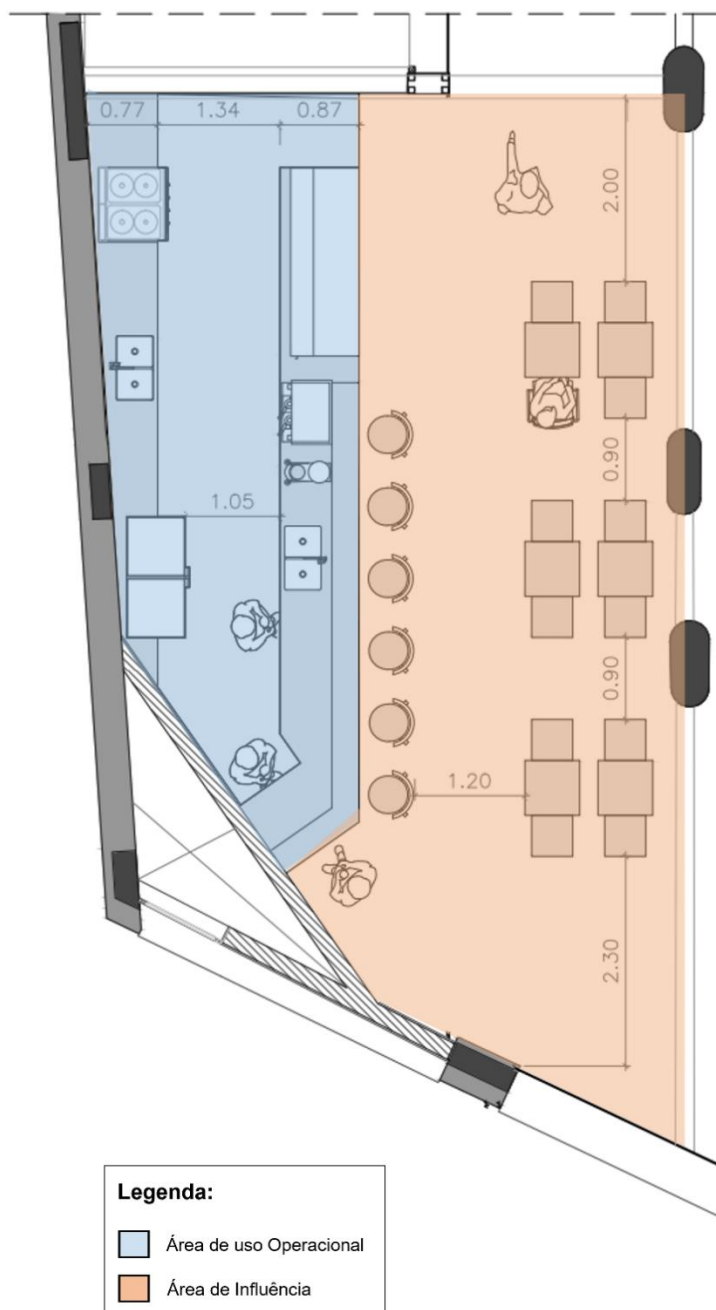
Figura 8– Planta Baixa: Térreo



PLANTA BAIXA – PAVIMENTO TÉRREO
Sem Escala

Fonte: Elaboração própria

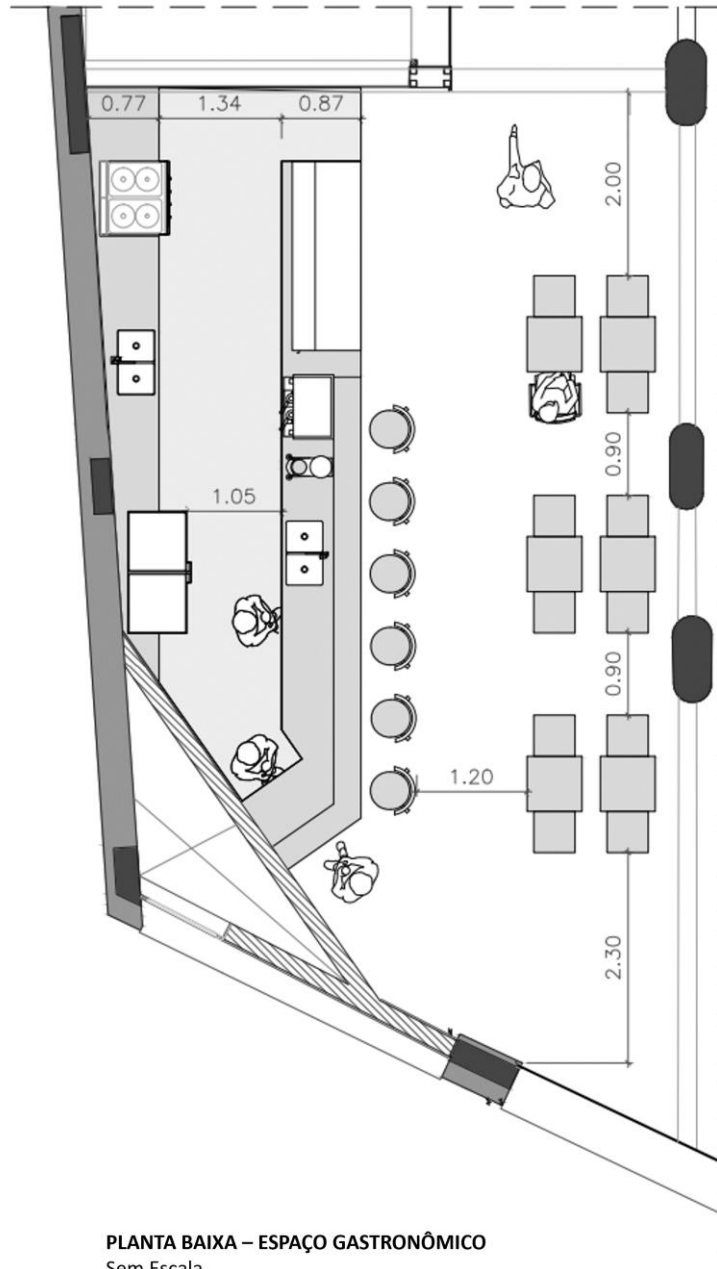
Figura 9– Planta Baixa Térreo: ÁREA DE USO OPERACIONAL e ÁREA DE INFLUÊNCIA



PLANTA BAIXA – ÁREA DE USO OPERACIONAL E ÁREA DE INFLUÊNCIA
Sem Escala

Fonte: Elaboração própria

Figura 10– Planta Baixa: ESPAÇO GASTRONÔMICO



PLANTA BAIXA – ESPAÇO GASTRONÔMICO
Sem Escala

Fonte: Elaboração própria



4.1. PROJETO REFERENCIAL

O PROJETO REFERENCIAL, equivalente ao projeto e *layout* referenciais relativos à ÁREA DE USO OPERACIONAL, está visualmente detalhado e indicado em cor azul na **Figura 9**. Em síntese, trata-se das configurações e dimensões que formam a cozinha, a área de serviço e o balcão de atendimento do ESPAÇO GASTRONÔMICO.

Esse projeto, nos termos da cláusula 7.3. do TERMO de PERMISSÃO DE USO, reputa-se previamente aprovado pelo PERMITENTE, dispensando, deste modo, a obtenção de aprovação posterior do PERMITENTE por parte do PERMISSIONÁRIO. Essa aprovação prévia, no entanto, não exime o PERMISSIONÁRIO de obter as demais licenças, permissões, alvarás e demais autorizações administrativas necessárias à implantação do PROJETO REFERENCIAL do ESPAÇO GASTRONÔMICO.

Ademais, nos termos da cláusula 7.4. do referido TERMO, caso opte por implementar projeto arquitetônico diverso do PROJETO REFERENCIAL ora apresentado, o PERMISSIONÁRIO deverá submeter a nova proposta por ele elaborada para prévia aprovação do PERMITENTE, nos termos especificados na cláusula supracitada.

4.2. PLANO DE OCUPAÇÃO REFERENCIAL

O PLANO DE OCUPAÇÃO REFERENCIAL é o conjunto de diretrizes para uso e ocupação da ÁREA DE INFLUÊNCIA do ESPAÇO GASTRONÔMICO, representado em laranja na **Figura 9**, que ilustra uma possibilidade referencial de disposição de mobiliário de apoio ao consumo e atendimento aos consumidores do ESPAÇO GASTRONÔMICO, a qual poderá ser reformulada pelo PERMISSIONÁRIO.

Tal reformulação, no entanto, deverá observar, como parâmetro mínimo, a disponibilização de mobiliário:



- (i) que assegure, no mínimo, 75% da capacidade de atendimento de USUÁRIOS prevista no PLANO DE OCUPAÇÃO REFERENCIAL no que se refere ao número de assentos; e
- (ii) que respeite as normas técnicas pertinentes, especialmente aquelas referentes à segurança e acessibilidade.

5. INTERVENÇÕES OBRIGATÓRIAS

Serão consideradas intervenções obrigatórias necessárias à implantação do ESPAÇO GASTRONÔMICO as ligações de energia elétrica (incluindo a instalação de disjuntores e tomadas de uso específico que se fizerem necessárias, conforme indicação técnica dos equipamentos que serão utilizados), de água e de esgoto necessárias ao funcionamento do ESPAÇO GASTRONÔMICO, se tecnicamente viáveis.

As intervenções descritas neste item, conforme previsão da cláusula 7.8. do TERMO de PERMISSÃO DE USO, deverão ser objeto de cronograma de depreciação a ser elaborado pelo PERMISSONÁRIO e submetido à análise e aprovação do PERMITENTE.

6. DIRETRIZES DE PUBLICIDADE E COMUNICAÇÃO VISUAL

6.1. A comunicação visual e publicidade do ESPAÇO GASTRONÔMICO a ser realizada pelo PERMISSONÁRIO no âmbito da ÁREA DA PERMISSÃO fica condicionada à apresentação de proposta de comunicação visual ao PERMITENTE.

6.1.1. A proposta de comunicação visual deverá conter, no mínimo, logomarca, nome e referências das peças de comunicação visual a serem instaladas na ÁREA DA PERMISSÃO e deverá ser formulada de modo a respeitar normas de proteção à paisagem urbana e de proteção ao patrimônio cultural e histórico.



6.1.2. O PERMITENTE deverá aprovar a referida proposta de comunicação visual em até 30 (trinta) dias, cabendo ao PERMISSONÁRIO apresentá-lo em data tempestiva para garantir o correto cumprimento dos demais prazos previstos no TERMO e seus ANEXOS.

6.2. Salvo se houver óbices em razão de normas de proteção à paisagem urbana ou de proteção ao patrimônio cultural e histórico, será assegurado ao PERMISSONÁRIO:

- (i) Instalação de 1 (um) anúncio indicativo referente ao ESPAÇO GASTRONÔMICO no EQUIPAMENTO CULTURAL, em área externa à ÁREA DE PERMISSÃO;
- (ii) Instalação de 1 (um) totem na ÁREA DA PERMISSÃO, contendo informações sobre o funcionamento e publicidade dos produtos comercializados pelo ESPAÇO GASTRONÔMICO;
- (iii) Inclusão de indicação do ESPAÇO GASTRONÔMICO em mapa(s) de serviços do equipamento, físico ou digital, se houver.

6.2.1. A confecção e instalação dos itens previstos no item 6.2 deverá ocorrer às expensas do PERMISSONÁRIO, cabendo a este decidir se exercerá esse direito e sendo reservado ao PERMITENTE definir as configurações para instalação do anúncio indicativo previsto no subitem (i) e para substituição ou atualização do(s) mapa(s) previsto(s) no subitem (iii), ambos do item 6.2.

6.2.2. Os tótems deverão ser instalados dentro do limite da ÁREA DE INFLUÊNCIA próxima à ÁREA DE USO OPERACIONAL e seu tamanho será padronizado com medidas de 1,60 m de altura x 40 cm de largura, com área de projeção de 0,12 m².

6.2.3. No caso de estabelecimentos situados em bairros tombados ou em áreas envoltórias de bens tombados, o licenciamento de anúncio indicativo deverá atender ao disposto nas Resoluções CONPRESP/SMC 01/2007 e 02/2007.

6.3. O PERMISSONÁRIO poderá, ainda, apresentar ao PERMITENTE proposta de intervenções complementares de sinalização, comunicação e publicidade no âmbito do EQUIPAMENTO CULTURAL, a qualquer momento durante a vigência do TERMO.



6.4. Caso necessário e em qualquer das hipóteses previstas nesta seção, caberá ao PERMISSIONÁRIO obter aprovação expressa dos órgãos competentes de proteção à paisagem urbana e de proteção ao patrimônio cultural e histórico.

6.5. Ao término da PERMISSÃO DE USO, o PERMISSIONÁRIO deverá, às suas expensas e no prazo máximo de 15 (quinze) dias corridos:

6.5.1. Substituir todas as peças instaladas com fundamento no item 6.2; ou

6.5.2. Alternativamente, retirar ou descaracterizar o nome, logomarcas, signos e demais elementos de identificação do PERMISSIONÁRIO das peças físicas instaladas com fundamento no item 6.2.