



SEI 6016.2022/0051436-1

CONCORRÊNCIA EC/10/2022/SGM-SEDP

**PARCERIA PÚBLICO-PRIVADA (PPP) NA MODALIDADE CONCESSÃO
ADMINISTRATIVA PARA A REQUALIFICAÇÃO E CONSERVAÇÃO DE UNIDADES
EDUCACIONAIS DA DRE SÃO MATEUS NA CIDADE DE SÃO PAULO**

ANEXO III DO EDITAL – MEMORIAL DESCRITIVO

APÊNDICE I – DELIMITAÇÃO DAS ÁREAS DA PARCERIA



ATENÇÃO! As informações contidas neste documento são apenas referenciais e não vinculantes. Cabe ao interessado o levantamento das informações e documentos, inclusive realização de visitas técnicas, responsabilizando-se, ainda, pelos custos e despesas referentes às providências necessárias para elaboração de suas Propostas de Parceria.

TIPO DA UNIDADE ESCOLAR: EMEF
NOME: ACHILLES DE OLIVEIRA RIBEIRO, DES.



 **ÁREA DA CONCESSÃO**

 **UNIDADE ESCOLAR**


 **Hidrografia**

Elaboração: São Paulo Parcerias

Fonte: Secretaria Municipal de Educação e Secretaria Municipal de Urbanismo e Licenciamento, 2018.

Base Cartográfica: Google Earth, 2022.

0 20 40 m



TIPO DA UNIDADE ESCOLAR: EMEF
NOME: ACLAMADO



 **ÁREA DA CONCESSÃO**

 **UNIDADE ESCOLAR**


 **Hidrografia**

Elaboração: São Paulo Parcerias

Fonte: Secretaria Municipal de Educação e Secretaria Municipal de Urbanismo e Licenciamento, 2018.

Base Cartográfica: Google Earth, 2022.

0 20 40 m



TIPO DA UNIDADE ESCOLAR: EMEF
NOME: ALCEU AMOROSO LIMA



 **ÁREA DA CONCESSÃO**

 **UNIDADE ESCOLAR**


 **Hidrografia**

Elaboração: São Paulo Parcerias

Fonte: Secretaria Municipal de Educação e Secretaria Municipal de Urbanismo e Licenciamento, 2018.

Base Cartográfica: Google Earth, 2022.

0 20 40 m



TIPO DA UNIDADE ESCOLAR: EMEF
NOME: AMELIA, IMP. DA.



 **ÁREA DA CONCESSÃO**

 **UNIDADE ESCOLAR**


 **Hidrografia**

Elaboração: São Paulo Parcerias

Fonte: Secretaria Municipal de Educação e Secretaria Municipal de Urbanismo e Licenciamento, 2018.

Base Cartográfica: Google Earth, 2022.

0 20 40 m



TIPO DA UNIDADE ESCOLAR: EMEF
NOME: ARLINDO CAETANO FILHO, PROF.



 **ÁREA DA CONCESSÃO**

 **UNIDADE ESCOLAR**


 **Hidrografia**

Elaboração: São Paulo Parcerias

Fonte: Secretaria Municipal de Educação e Secretaria Municipal de Urbanismo e Licenciamento, 2018.

Base Cartográfica: Google Earth, 2022.

0 20 40 m



TIPO DA UNIDADE ESCOLAR: EMEF
NOME: ARMANDO DE SALLES OLIVEIRA



 **ÁREA DA CONCESSÃO**

 **UNIDADE ESCOLAR**


 **Hidrografia**

Elaboração: São Paulo Parcerias

Fonte: Secretaria Municipal de Educação e Secretaria Municipal de Urbanismo e Licenciamento, 2018.

Base Cartográfica: Google Earth, 2022.

0 20 40 m



TIPO DA UNIDADE ESCOLAR: EMEF
NOME: BARTOLOMEU CAMPOS DE QUEIROS



 **ÁREA DA CONCESSÃO**

 **UNIDADE ESCOLAR**



 **Hidrografia**

Elaboração: São Paulo Parcerias

Fonte: Secretaria Municipal de Educação e Secretaria Municipal de Urbanismo e Licenciamento, 2018.

Base Cartográfica: Google Earth, 2022.

0 20 40 m



TIPO DA UNIDADE ESCOLAR: EMEF
NOME: BENEDITO DE JESUS BATISTA LAURINDO - PE BATISTA



 ÁREA DA CONCESSÃO

 UNIDADE ESCOLAR


 Hidrografia

Elaboração: São Paulo Parcerias

Fonte: Secretaria Municipal de Educação e Secretaria Municipal de Urbanismo e Licenciamento, 2018.

Base Cartográfica: Google Earth, 2022.

0 20 40 m



TIPO DA UNIDADE ESCOLAR: EMEF
NOME: BENEDITO MONTENEGRO, PROF.



 **ÁREA DA CONCESSÃO**

 **UNIDADE ESCOLAR**


 **Hidrografia**

Elaboração: São Paulo Parcerias

Fonte: Secretaria Municipal de Educação e Secretaria Municipal de Urbanismo e Licenciamento, 2018.

Base Cartográfica: Google Earth, 2022.

0 20 40 m



TIPO DA UNIDADE ESCOLAR: EMEF
NOME: BRASÍLIO MACHADO NETO



 **ÁREA DA CONCESSÃO**

 **UNIDADE ESCOLAR**


 **Hidrografia**

Elaboração: São Paulo Parcerias

Fonte: Secretaria Municipal de Educação e Secretaria Municipal de Urbanismo e Licenciamento, 2018.

Base Cartográfica: Google Earth, 2022.

0 20 40 m



TIPO DA UNIDADE ESCOLAR: EMEF
NOME: CARLOS CORREA MASCARO, PROF.



 **ÁREA DA CONCESSÃO**

 **UNIDADE ESCOLAR**


 **Hidrografia**

Elaboração: São Paulo Parcerias

Fonte: Secretaria Municipal de Educação e Secretaria Municipal de Urbanismo e Licenciamento, 2018.

Base Cartográfica: Google Earth, 2022.

0 20 40 m



TIPO DA UNIDADE ESCOLAR: EMEF
NOME: CIDADE DE OSAKA



 **ÁREA DA CONCESSÃO**

 **UNIDADE ESCOLAR**


 **Hidrografia**

Elaboração: São Paulo Parcerias

Fonte: Secretaria Municipal de Educação e Secretaria Municipal de Urbanismo e Licenciamento, 2018.

Base Cartográfica: Google Earth, 2022.

0 20 40 m



TIPO DA UNIDADE ESCOLAR: EMEF
NOME: CLAUDIO MANOEL DA COSTA



 **ÁREA DA CONCESSÃO**

 **UNIDADE ESCOLAR**


 **Hidrografia**

Elaboração: São Paulo Parcerias

Fonte: Secretaria Municipal de Educação e Secretaria Municipal de Urbanismo e Licenciamento, 2018.




Base Cartográfica: Google Earth, 2022.

0 20 40 m



TIPO DA UNIDADE ESCOLAR: EMEF
NOME: COELHO NETO




-  **ÁREA DA CONCESSÃO**
-  **UNIDADE ESCOLAR**
-  **Hidrografia**

Elaboração: São Paulo Parcerias

Fonte: Secretaria Municipal de Educação e Secretaria Municipal de Urbanismo e Licenciamento, 2018.

Base Cartográfica: Google Earth, 2022.

0 20 40 m



TIPO DA UNIDADE ESCOLAR: EMEF
NOME: DIRCE GENESIO DOS SANTOS, PROFA



 **ÁREA DA CONCESSÃO**

 **UNIDADE ESCOLAR**


 **Hidrografia**

Elaboração: São Paulo Parcerias

Fonte: Secretaria Municipal de Educação e Secretaria Municipal de Urbanismo e Licenciamento, 2018.

Base Cartográfica: Google Earth, 2022.

0 20 40 m



TIPO DA UNIDADE ESCOLAR: EMEF
NOME: EMILIO RIBAS



 **ÁREA DA CONCESSÃO**

 **UNIDADE ESCOLAR**



 **Hidrografia**

Elaboração: São Paulo Parcerias

Fonte: Secretaria Municipal de Educação e Secretaria Municipal de Urbanismo e Licenciamento, 2018.

Base Cartográfica: Google Earth, 2022.

0 20 40 m



TIPO DA UNIDADE ESCOLAR: EMEF
NOME: FAZENDA DA JUTA



 **ÁREA DA CONCESSÃO**

 **UNIDADE ESCOLAR**


 **Hidrografia**

Elaboração: São Paulo Parcerias

Fonte: Secretaria Municipal de Educação e Secretaria Municipal de Urbanismo e Licenciamento, 2018.

Base Cartográfica: Google Earth, 2022.

0 20 40 m



TIPO DA UNIDADE ESCOLAR: EMEF
NOME: FELICIO PAGLIUSO, PROF.



 **ÁREA DA CONCESSÃO**


 **UNIDADE ESCOLAR**

 **Hidrografia**

Elaboração: São Paulo Parcerias

Fonte: Secretaria Municipal de Educação e Secretaria Municipal de Urbanismo e Licenciamento, 2018.

Base Cartográfica: Google Earth, 2022.

0 20 40 m




TIPO DA UNIDADE ESCOLAR: EMEF
NOME: FLORES DA CUNHA, DEP.



 **ÁREA DA CONCESSÃO**

 **UNIDADE ESCOLAR**


 **Hidrografia**

Elaboração: São Paulo Parcerias

Fonte: Secretaria Municipal de Educação e Secretaria Municipal de Urbanismo e Licenciamento, 2018.




Base Cartográfica: Google Earth, 2022.

0 20 40 m



TIPO DA UNIDADE ESCOLAR: EMEF
NOME: FORTE DOS REIS MAGOS




-  **ÁREA DA CONCESSÃO**
-  **UNIDADE ESCOLAR**
-  **Hidrografia**

Elaboração: São Paulo Parcerias

Fonte: Secretaria Municipal de Educação e Secretaria Municipal de Urbanismo e Licenciamento, 2018.

Base Cartográfica: Google Earth, 2022.

0 20 40 m



TIPO DA UNIDADE ESCOLAR: EMEF
NOME: GIUSEPPE TAVALORO, PROF.



 **ÁREA DA CONCESSÃO**

 **UNIDADE ESCOLAR**


 **Hidrografia**

Elaboração: São Paulo Parcerias

Fonte: Secretaria Municipal de Educação e Secretaria Municipal de Urbanismo e Licenciamento, 2018.

Base Cartográfica: Google Earth, 2022.

0 20 40 m




TIPO DA UNIDADE ESCOLAR: EMEF
NOME: GREGORIO WESTRUPP, PE.



 **ÁREA DA CONCESSÃO**

 **UNIDADE ESCOLAR**


 **Hidrografia**

Elaboração: São Paulo Parcerias

Fonte: Secretaria Municipal de Educação e Secretaria Municipal de Urbanismo e Licenciamento, 2018.

Base Cartográfica: Google Earth, 2022.

0 20 40 m



TIPO DA UNIDADE ESCOLAR: EMEF
NOME: HENRIQUE MELEGA, PROF.




- ▭ ÁREA DA CONCESSÃO
- UNIDADE ESCOLAR
- Hidrografia

Elaboração: São Paulo Parcerias

Fonte: Secretaria Municipal de Educação e Secretaria Municipal de Urbanismo e Licenciamento, 2018.

Base Cartográfica: Google Earth, 2022.

0 20 40 m



TIPO DA UNIDADE ESCOLAR: EMEF
NOME: HENRIQUE SOUZA FILHO - HENFIL



 **ÁREA DA CONCESSÃO**

 **UNIDADE ESCOLAR**


 **Hidrografia**

Elaboração: São Paulo Parcerias

Fonte: Secretaria Municipal de Educação e Secretaria Municipal de Urbanismo e Licenciamento, 2018.

Base Cartográfica: Google Earth, 2022.

0 20 40 m



TIPO DA UNIDADE ESCOLAR: EMEF
NOME: HERALDO BARBUY



 **ÁREA DA CONCESSÃO**

 **UNIDADE ESCOLAR**


 **Hidrografia**

Elaboração: São Paulo Parcerias

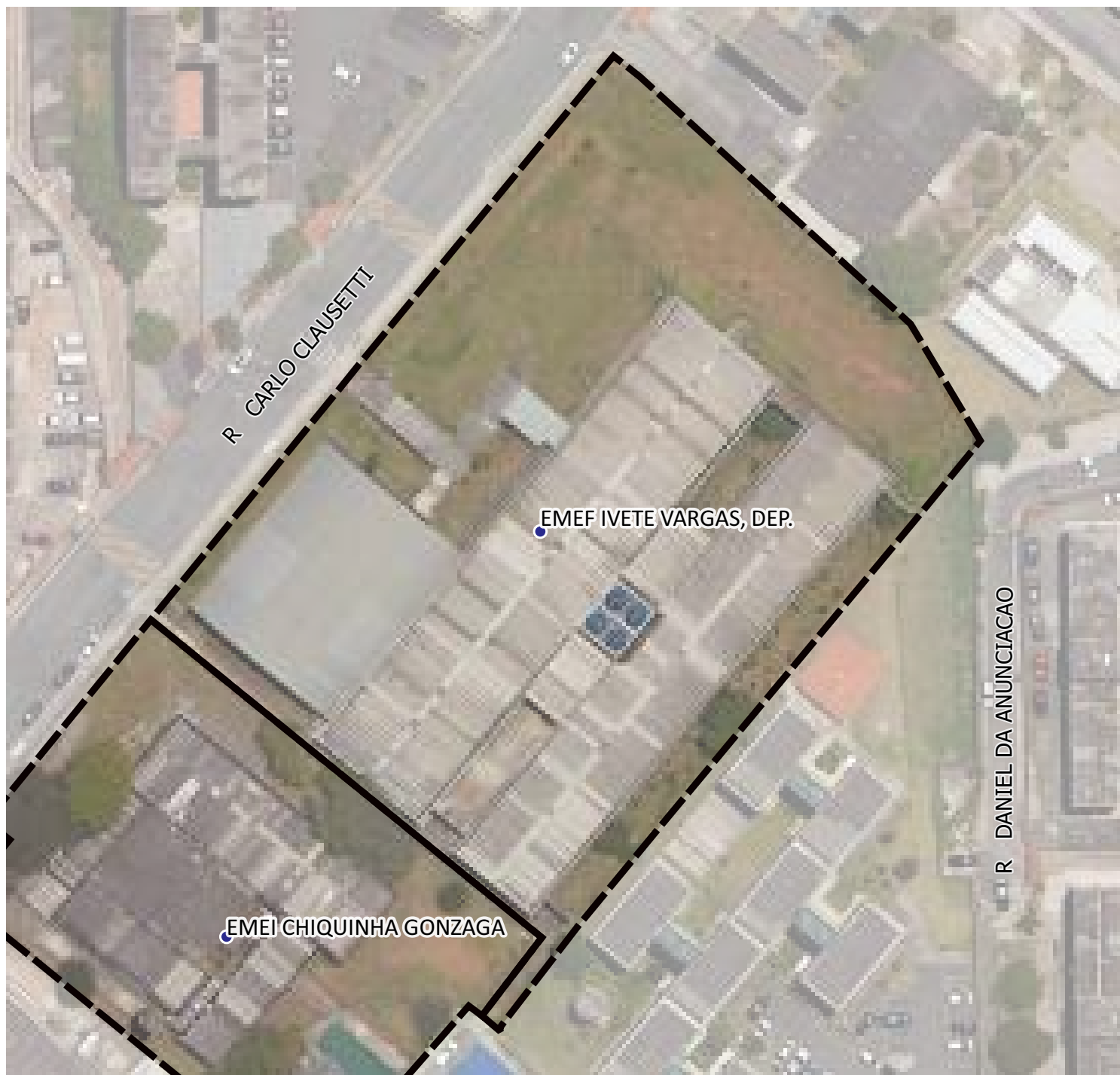
Fonte: Secretaria Municipal de Educação e Secretaria Municipal de Urbanismo e Licenciamento, 2018.

Base Cartográfica: Google Earth, 2022.

0 20 40 m



TIPO DA UNIDADE ESCOLAR: EMEF
NOME: IVETE VARGAS, DEP.



▭ ÁREA DA CONCESSÃO

● UNIDADE ESCOLAR


— Hidrografia

Elaboração: São Paulo Parcerias

Fonte: Secretaria Municipal de Educação e Secretaria Municipal de Urbanismo e Licenciamento, 2018.

Base Cartográfica: Google Earth, 2022.

0 20 40 m



TIPO DA UNIDADE ESCOLAR: EMEF
NOME: JARDIM DAS LARANJEIRAS



 **ÁREA DA CONCESSÃO**

 **UNIDADE ESCOLAR**



 **Hidrografia**

Elaboração: São Paulo Parcerias

Fonte: Secretaria Municipal de Educação e Secretaria Municipal de Urbanismo e Licenciamento, 2018.

Base Cartográfica: Google Earth, 2022.

0 20 40 m



TIPO DA UNIDADE ESCOLAR: EMEF
NOME: JOAQUIM OSORIO DUQUE ESTRADA



 **ÁREA DA CONCESSÃO**


 **UNIDADE ESCOLAR**

 **Hidrografia**

Elaboração: São Paulo Parcerias

Fonte: Secretaria Municipal de Educação e Secretaria Municipal de Urbanismo e Licenciamento, 2018.

Base Cartográfica: Google Earth, 2022.

0 20 40 m




TIPO DA UNIDADE ESCOLAR: EMEF
NOME: JOSÉ CARLOS NICOLETO - ZITO, PROF.



▭ ÁREA DA CONCESSÃO

● UNIDADE ESCOLAR


— Hidrografia

Elaboração: São Paulo Parcerias

Fonte: Secretaria Municipal de Educação e Secretaria Municipal de Urbanismo e Licenciamento, 2018.

Base Cartográfica: Google Earth, 2022.

0 20 40 m



TIPO DA UNIDADE ESCOLAR: EMEF
NOME: JOSE LINS DO REGO



 **ÁREA DA CONCESSÃO**

 **UNIDADE ESCOLAR**


 **Hidrografia**

Elaboração: São Paulo Parcerias

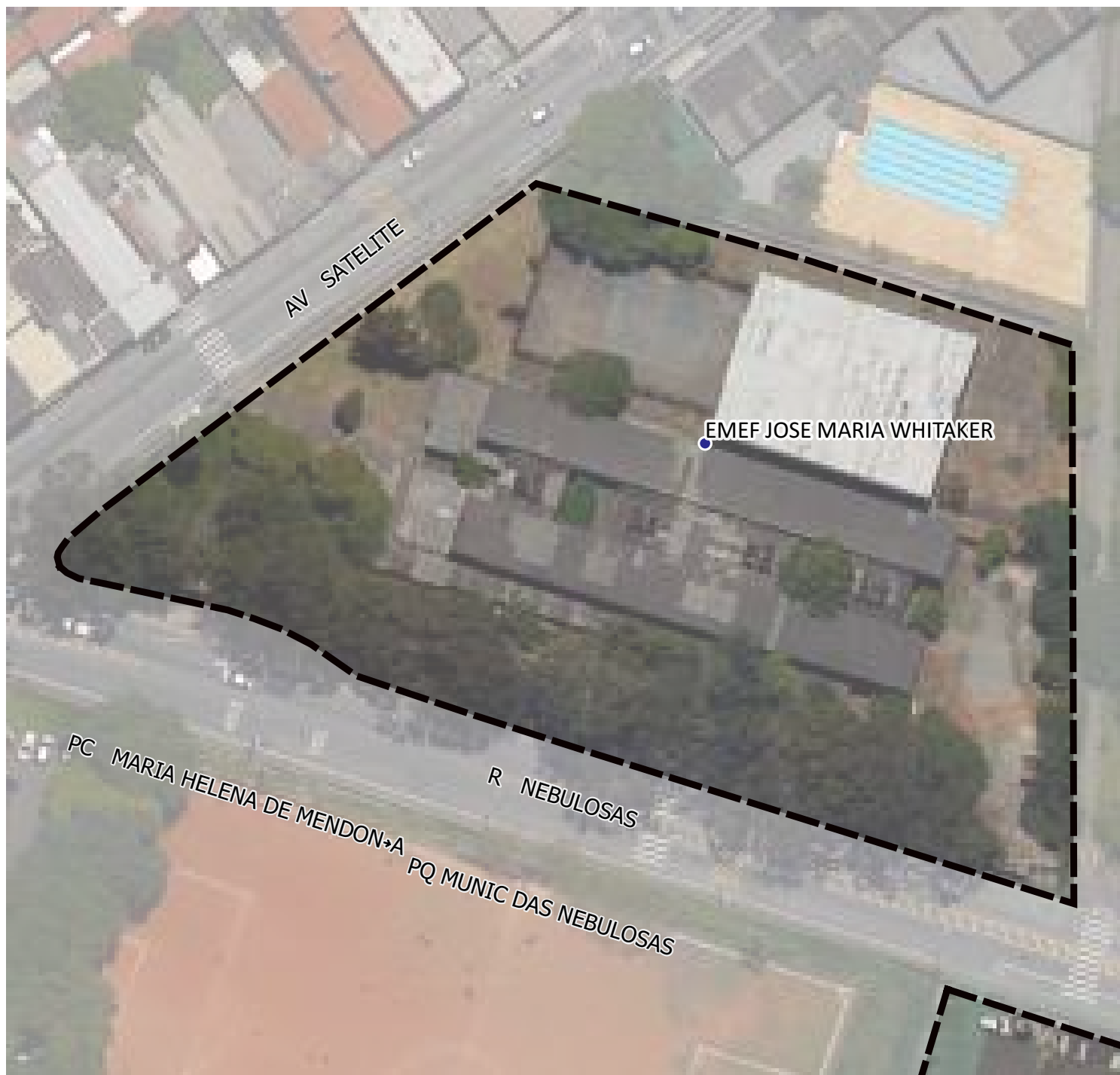
Fonte: Secretaria Municipal de Educação e Secretaria Municipal de Urbanismo e Licenciamento, 2018.

Base Cartográfica: Google Earth, 2022.

0 20 40 m



TIPO DA UNIDADE ESCOLAR: EMEF
NOME: JOSE MARIA WHITAKER



 **ÁREA DA CONCESSÃO**

 **UNIDADE ESCOLAR**


 **Hidrografia**

Elaboração: São Paulo Parcerias

Fonte: Secretaria Municipal de Educação e Secretaria Municipal de Urbanismo e Licenciamento, 2018.

Base Cartográfica: Google Earth, 2022.

0 20 40 m



TIPO DA UNIDADE ESCOLAR: EMEF
NOME: JULIO DE GRAMMONT



 ÁREA DA CONCESSÃO

 UNIDADE ESCOLAR


 Hidrografia

Elaboração: São Paulo Parcerias

Fonte: Secretaria Municipal de Educação e Secretaria Municipal de Urbanismo e Licenciamento, 2018.

Base Cartográfica: Google Earth, 2022.

0 20 40 m



TIPO DA UNIDADE ESCOLAR: EMEF
NOME: MARIA APARECIDA VILASBOAS, PROFA.



 **ÁREA DA CONCESSÃO**

 **UNIDADE ESCOLAR**


 **Hidrografia**

Elaboração: São Paulo Parcerias

Fonte: Secretaria Municipal de Educação e Secretaria Municipal de Urbanismo e Licenciamento, 2018.

Base Cartográfica: Google Earth, 2022.

0 20 40 m



TIPO DA UNIDADE ESCOLAR: EMEF
NOME: MARTIN LUTHER KING JR



▭ ÁREA DA CONCESSÃO

● UNIDADE ESCOLAR


— Hidrografia

Elaboração: São Paulo Parcerias

Fonte: Secretaria Municipal de Educação e Secretaria Municipal de Urbanismo e Licenciamento, 2018.

Base Cartográfica: Google Earth, 2022.

0 20 40 m



TIPO DA UNIDADE ESCOLAR: EMEF
NOME: OLIVAL COSTA



 **ÁREA DA CONCESSÃO**

 **UNIDADE ESCOLAR**


 **Hidrografia**

Elaboração: São Paulo Parcerias

Fonte: Secretaria Municipal de Educação e Secretaria Municipal de Urbanismo e Licenciamento, 2018.

Base Cartográfica: Google Earth, 2022.

0 20 40 m



TIPO DA UNIDADE ESCOLAR: EMEF
NOME: PARQUE BOA ESPERANCA II



 **ÁREA DA CONCESSÃO**

 **UNIDADE ESCOLAR**



 **Hidrografia**

Elaboração: São Paulo Parcerias

Fonte: Secretaria Municipal de Educação e Secretaria Municipal de Urbanismo e Licenciamento, 2018.

Base Cartográfica: Google Earth, 2022.

0 20 40 m



TIPO DA UNIDADE ESCOLAR: EMEF
NOME: PAULO DUARTE



 ÁREA DA CONCESSÃO

 UNIDADE ESCOLAR


 Hidrografia

Elaboração: São Paulo Parcerias

Fonte: Secretaria Municipal de Educação e Secretaria Municipal de Urbanismo e Licenciamento, 2018.




Base Cartográfica: Google Earth, 2022.

0 20 40 m



TIPO DA UNIDADE ESCOLAR: EMEF
NOME: PLINIO DE QUEIROZ





-  **ÁREA DA CONCESSÃO**
-  **UNIDADE ESCOLAR**
-  **Hidrografia**

Elaboração: São Paulo Parcerias

Fonte: Secretaria Municipal de Educação e Secretaria Municipal de Urbanismo e Licenciamento, 2018.

Base Cartográfica: Google Earth, 2022.

0 20 40 m



TIPO DA UNIDADE ESCOLAR: EMEF
NOME: RIVADAVIA MARQUES JUNIOR, PROF.



 **ÁREA DA CONCESSÃO**

 **UNIDADE ESCOLAR**


 **Hidrografia**

Elaboração: São Paulo Parcerias

Fonte: Secretaria Municipal de Educação e Secretaria Municipal de Urbanismo e Licenciamento, 2018.

Base Cartográfica: Google Earth, 2022.

0 20 40 m



TIPO DA UNIDADE ESCOLAR: EMEF
NOME: RODRIGO MELLO FRANCO DE ANDRADE



 ÁREA DA CONCESSÃO

 UNIDADE ESCOLAR


 Hidrografia

Elaboração: São Paulo Parcerias

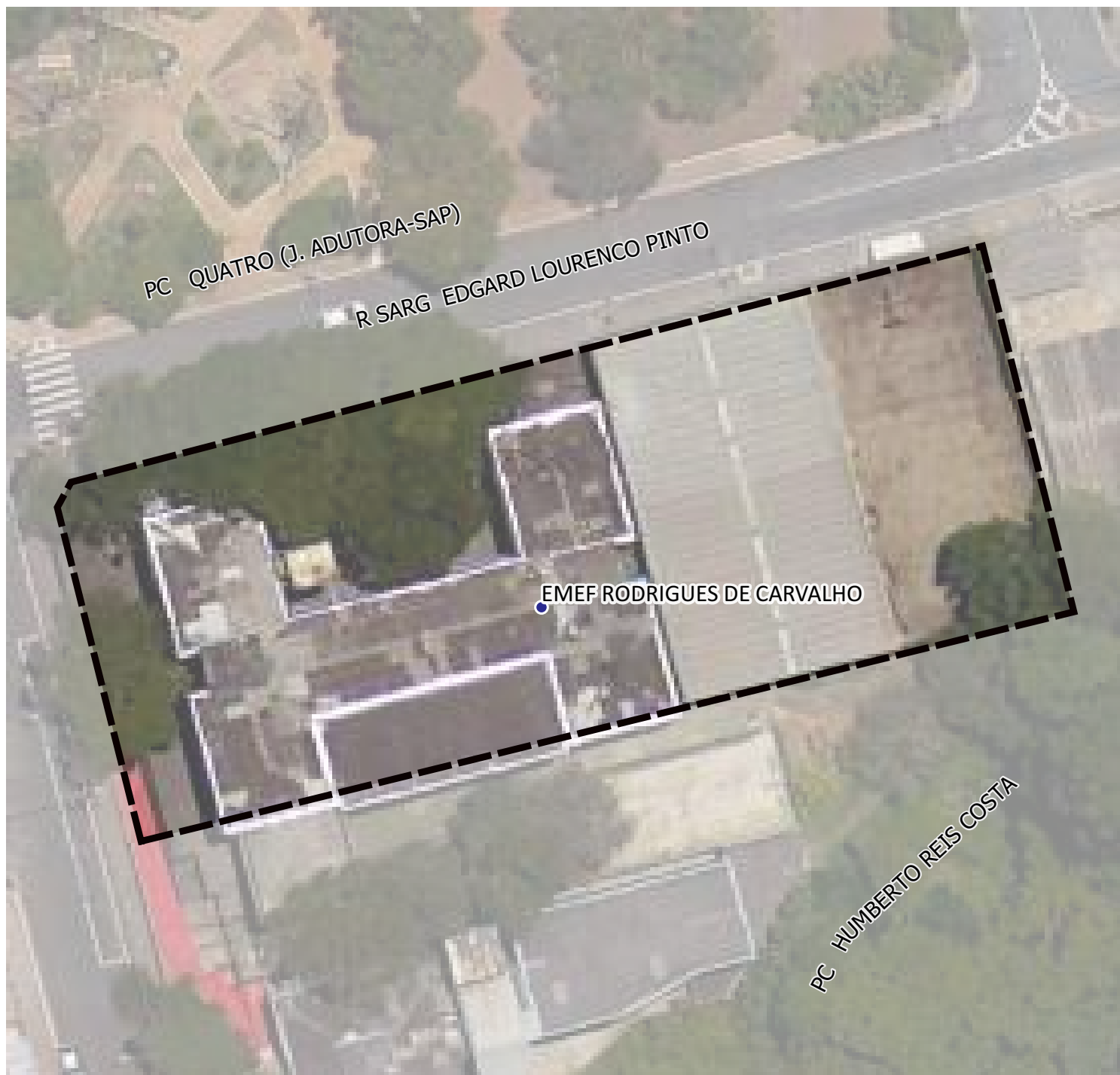
Fonte: Secretaria Municipal de Educação e Secretaria Municipal de Urbanismo e Licenciamento, 2018.

Base Cartográfica: Google Earth, 2022.

0 20 40 m



TIPO DA UNIDADE ESCOLAR: EMEF
NOME: RODRIGUES DE CARVALHO



 ÁREA DA CONCESSÃO

 UNIDADE ESCOLAR


 Hidrografia

Elaboração: São Paulo Parcerias

Fonte: Secretaria Municipal de Educação e Secretaria Municipal de Urbanismo e Licenciamento, 2018.

Base Cartográfica: Google Earth, 2022.

0 20 40 m



TIPO DA UNIDADE ESCOLAR: EMEF
NOME: THERESA MACIEL DE PAULA, PROFA.



 **ÁREA DA CONCESSÃO**

 **UNIDADE ESCOLAR**


 **Hidrografia**

Elaboração: São Paulo Parcerias

Fonte: Secretaria Municipal de Educação e Secretaria Municipal de Urbanismo e Licenciamento, 2018.

Base Cartográfica: Google Earth, 2022.

0 20 40 m



TIPO DA UNIDADE ESCOLAR: EMEF
NOME: VILANOVA ARTIGAS, ARQ.



▭ ÁREA DA CONCESSÃO

● UNIDADE ESCOLAR


— Hidrografia

Elaboração: São Paulo Parcerias

Fonte: Secretaria Municipal de Educação e Secretaria Municipal de Urbanismo e Licenciamento, 2018.

Base Cartográfica: Google Earth, 2022.

0 20 40 m



TIPO DA UNIDADE ESCOLAR: EMEF
NOME: VINICIUS DE MORAES



 **ÁREA DA CONCESSÃO**

 **UNIDADE ESCOLAR**


 **Hidrografia**

Elaboração: São Paulo Parcerias

Fonte: Secretaria Municipal de Educação e Secretaria Municipal de Urbanismo e Licenciamento, 2018.

Base Cartográfica: Google Earth, 2022.

0 20 40 m



TIPO DA UNIDADE ESCOLAR: EMEF
NOME: VIRGINIA LORISA ZEITOUNIAN CAMARGO, PROFA



▭ ÁREA DA CONCESSÃO

● UNIDADE ESCOLAR


— Hidrografia

Elaboração: São Paulo Parcerias

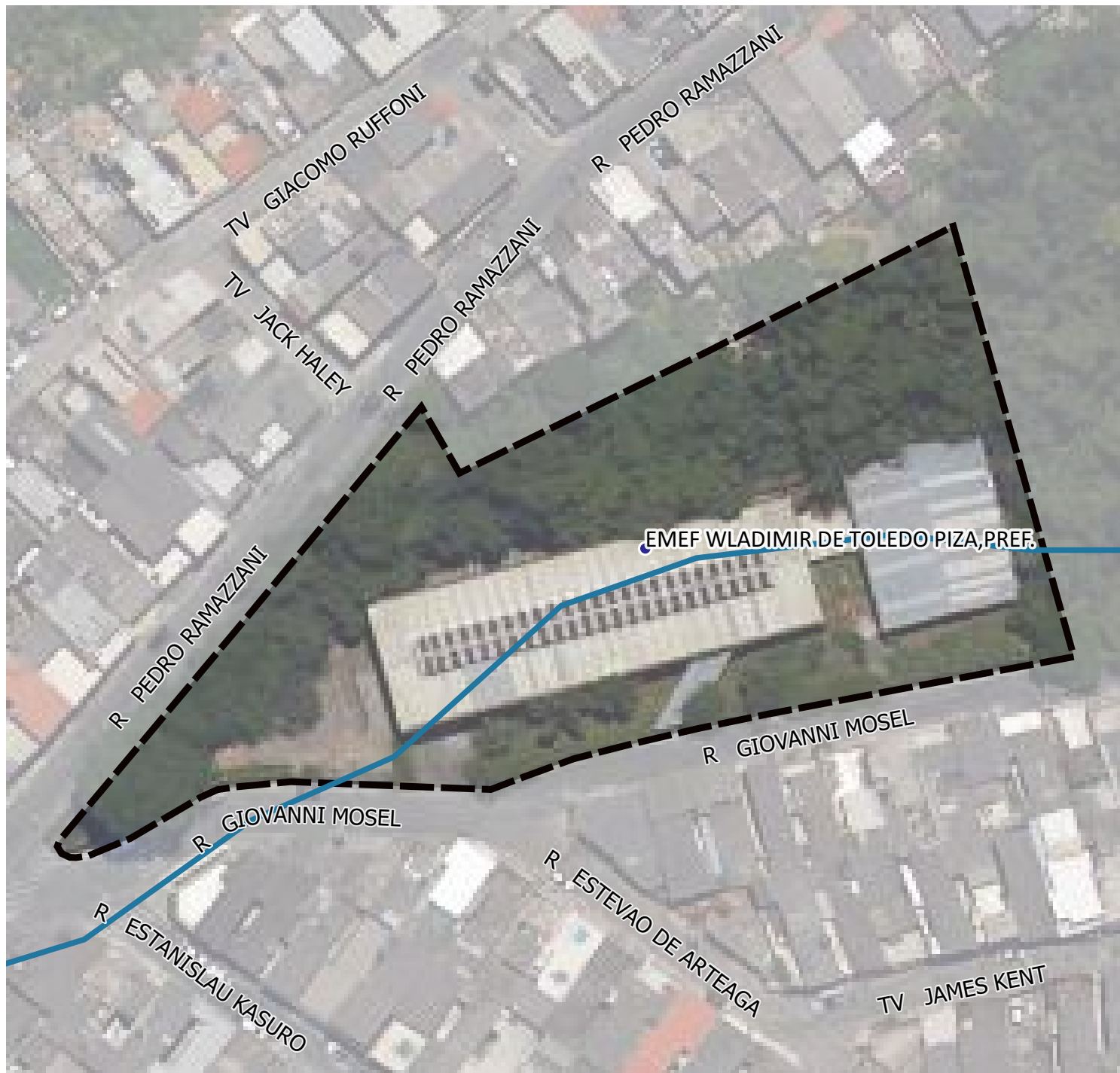
Fonte: Secretaria Municipal de Educação e Secretaria Municipal de Urbanismo e Licenciamento, 2018.

Base Cartográfica: Google Earth, 2022.

0 20 40 m



TIPO DA UNIDADE ESCOLAR: EMEF
NOME: WLADIMIR DE TOLEDO PIZA, PREF.



 **ÁREA DA CONCESSÃO**

 **UNIDADE ESCOLAR**


 **Hidrografia**

Elaboração: São Paulo Parcerias

Fonte: Secretaria Municipal de Educação e Secretaria Municipal de Urbanismo e Licenciamento, 2018.

Base Cartográfica: Google Earth, 2022.

0 20 40 m



TIPO DA UNIDADE ESCOLAR: EMEFM
NOME: RUBENS PAIVA



 **ÁREA DA CONCESSÃO**

 **UNIDADE ESCOLAR**


 **Hidrografia**

Elaboração: São Paulo Parcerias

Fonte: Secretaria Municipal de Educação e Secretaria Municipal de Urbanismo e Licenciamento, 2018.

Base Cartográfica: Google Earth, 2022.

0 20 40 m



TIPO DA UNIDADE ESCOLAR: EMEI
NOME: ADEVALDO DE MORAES



 **ÁREA DA CONCESSÃO**

 **UNIDADE ESCOLAR**


 **Hidrografia**

Elaboração: São Paulo Parcerias

Fonte: Secretaria Municipal de Educação e Secretaria Municipal de Urbanismo e Licenciamento, 2018.




Base Cartográfica: Google Earth, 2022.

0 20 40 m



TIPO DA UNIDADE ESCOLAR: EMEI
NOME: ALBERTO PANZAN, DR.




-  **ÁREA DA CONCESSÃO**
-  **UNIDADE ESCOLAR**
-  **Hidrografia**

Elaboração: São Paulo Parcerias

Fonte: Secretaria Municipal de Educação e Secretaria Municipal de Urbanismo e Licenciamento, 2018.

Base Cartográfica: Google Earth, 2022.

0 20 40 m



TIPO DA UNIDADE ESCOLAR: EMEI
NOME: ALFREDO VOLPI



▭ ÁREA DA CONCESSÃO

● UNIDADE ESCOLAR


— Hidrografia

Elaboração: São Paulo Parcerias

Fonte: Secretaria Municipal de Educação e Secretaria Municipal de Urbanismo e Licenciamento, 2018.

Base Cartográfica: Google Earth, 2022.

0 20 40 m



TIPO DA UNIDADE ESCOLAR: EMEI
NOME: ANTONIA DE OLIVEIRA MOTA DE ARAUJO, PROFA.



 **ÁREA DA CONCESSÃO**

 **UNIDADE ESCOLAR**


 **Hidrografia**

Elaboração: São Paulo Parcerias

Fonte: Secretaria Municipal de Educação e Secretaria Municipal de Urbanismo e Licenciamento, 2018.

Base Cartográfica: Google Earth, 2022.

0 20 40 m



TIPO DA UNIDADE ESCOLAR: EMEI
NOME: ANTONIO CARLOS BRASILEIRO DE ALMEIDA JOBIM - TOM JOBIM



 **ÁREA DA CONCESSÃO**

 **UNIDADE ESCOLAR**


 **Hidrografia**

Elaboração: São Paulo Parcerias

Fonte: Secretaria Municipal de Educação e Secretaria Municipal de Urbanismo e Licenciamento, 2018.

Base Cartográfica: Google Earth, 2022.

0 20 40 m



TIPO DA UNIDADE ESCOLAR: EMEI
NOME: APARECIDA CANDIDA DOS SANTOS DE JESUS - DONA CIDICA



▭ ÁREA DA CONCESSÃO

● UNIDADE ESCOLAR


— Hidrografia

Elaboração: São Paulo Parcerias

Fonte: Secretaria Municipal de Educação e Secretaria Municipal de Urbanismo e Licenciamento, 2018.

Base Cartográfica: Google Earth, 2022.

0 20 40 m



TIPO DA UNIDADE ESCOLAR: EMEI
NOME: ATAUFO ALVES



 **ÁREA DA CONCESSÃO**

 **UNIDADE ESCOLAR**



 **Hidrografia**

Elaboração: São Paulo Parcerias

Fonte: Secretaria Municipal de Educação e Secretaria Municipal de Urbanismo e Licenciamento, 2018.

Base Cartográfica: Google Earth, 2022.

0 20 40 m



TIPO DA UNIDADE ESCOLAR: EMEI
NOME: BENJAMIN CONSTANT



 **ÁREA DA CONCESSÃO**

 **UNIDADE ESCOLAR**


 **Hidrografia**

Elaboração: São Paulo Parcerias

Fonte: Secretaria Municipal de Educação e Secretaria Municipal de Urbanismo e Licenciamento, 2018.

Base Cartográfica: Google Earth, 2022.

0 20 40 m



TIPO DA UNIDADE ESCOLAR: EMEI
NOME: CARLOS HUMBERTO VOLPON, PROF.



 **ÁREA DA CONCESSÃO**

 **UNIDADE ESCOLAR**


 **Hidrografia**

Elaboração: São Paulo Parcerias

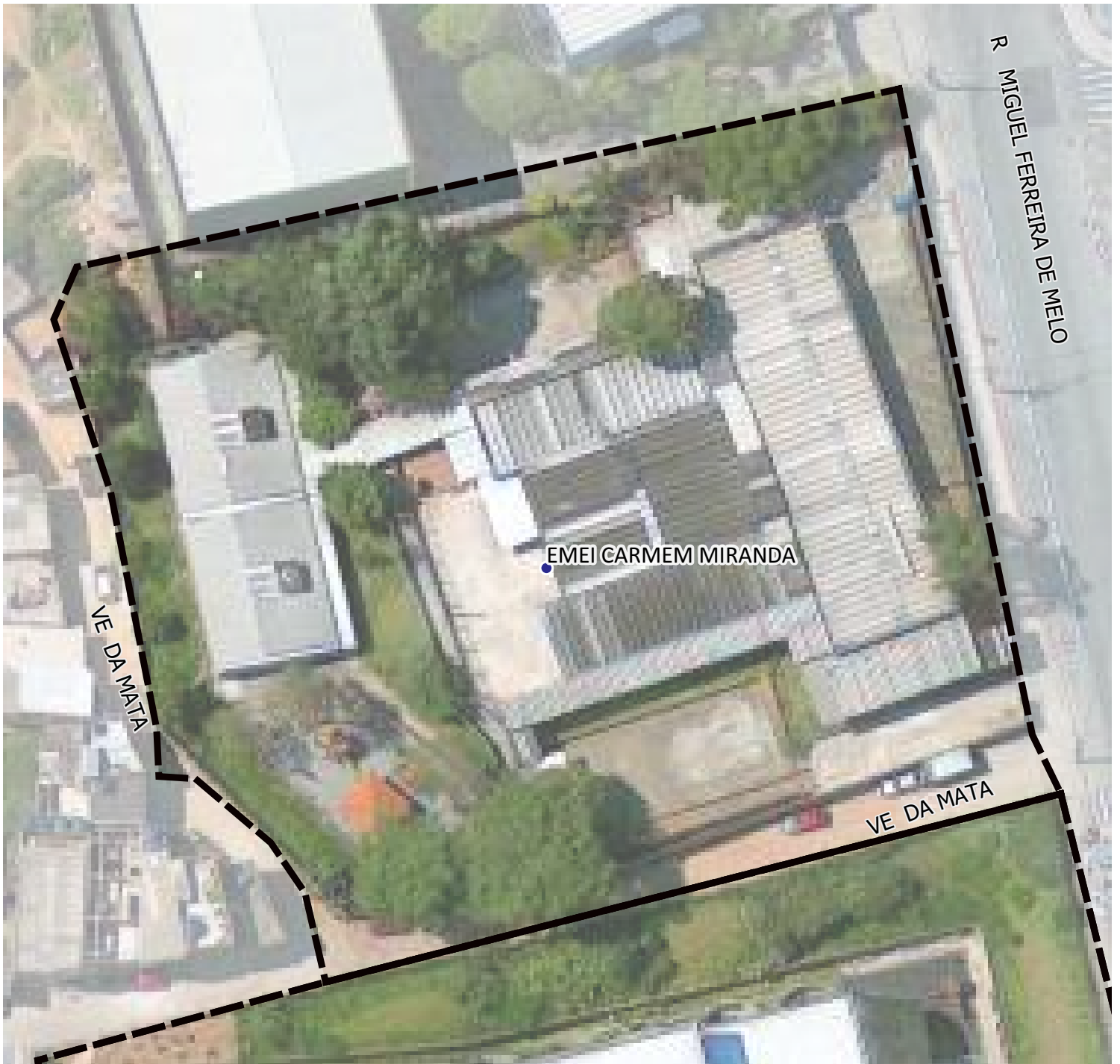
Fonte: Secretaria Municipal de Educação e Secretaria Municipal de Urbanismo e Licenciamento, 2018.

Base Cartográfica: Google Earth, 2022.

0 20 40 m



TIPO DA UNIDADE ESCOLAR: EMEI
NOME: CARMEM MIRANDA



 **ÁREA DA CONCESSÃO**

 **UNIDADE ESCOLAR**


 **Hidrografia**

Elaboração: São Paulo Parcerias

Fonte: Secretaria Municipal de Educação e Secretaria Municipal de Urbanismo e Licenciamento, 2018.

Base Cartográfica: Google Earth, 2022.

0 20 40 m



TIPO DA UNIDADE ESCOLAR: EMEI
NOME: CECILIA MEIRELLES



▭ ÁREA DA CONCESSÃO

● UNIDADE ESCOLAR


— Hidrografia

Elaboração: São Paulo Parcerias

Fonte: Secretaria Municipal de Educação e Secretaria Municipal de Urbanismo e Licenciamento, 2018.

Base Cartográfica: Google Earth, 2022.

0 20 40 m



TIPO DA UNIDADE ESCOLAR: EMEI
NOME: CELIA CAMARGO PENTEADO ELIAS, PROFA.



 **ÁREA DA CONCESSÃO**

 **UNIDADE ESCOLAR**



 **Hidrografia**

Elaboração: São Paulo Parcerias

Fonte: Secretaria Municipal de Educação e Secretaria Municipal de Urbanismo e Licenciamento, 2018.

Base Cartográfica: Google Earth, 2022.

0 20 40 m



TIPO DA UNIDADE ESCOLAR: EMEI
NOME: CHARLES CHAPLIN



 **ÁREA DA CONCESSÃO**

 **UNIDADE ESCOLAR**


 **Hidrografia**

Elaboração: São Paulo Parcerias

Fonte: Secretaria Municipal de Educação e Secretaria Municipal de Urbanismo e Licenciamento, 2018.

Base Cartográfica: Google Earth, 2022.

0 20 40 m



TIPO DA UNIDADE ESCOLAR: EMEI
NOME: CHIQUINHA GONZAGA



 **ÁREA DA CONCESSÃO**

 **UNIDADE ESCOLAR**


 **Hidrografia**

Elaboração: São Paulo Parcerias

Fonte: Secretaria Municipal de Educação e Secretaria Municipal de Urbanismo e Licenciamento, 2018.

Base Cartográfica: Google Earth, 2022.

0 20 40 m



TIPO DA UNIDADE ESCOLAR: EMEI
NOME: CLOVIS BEVILACQUA



 ÁREA DA CONCESSÃO

 UNIDADE ESCOLAR


 Hidrografia

Elaboração: São Paulo Parcerias

Fonte: Secretaria Municipal de Educação e Secretaria Municipal de Urbanismo e Licenciamento, 2018.

Base Cartográfica: Google Earth, 2022.

0 20 40 m



TIPO DA UNIDADE ESCOLAR: EMEI
NOME: CONJ. HABITACIONAL SÃO FRANCISCO



 **ÁREA DA CONCESSÃO**

 **UNIDADE ESCOLAR**


 **Hidrografia**

Elaboração: São Paulo Parcerias

Fonte: Secretaria Municipal de Educação e Secretaria Municipal de Urbanismo e Licenciamento, 2018.

Base Cartográfica: Google Earth, 2022.

0 20 40 m



TIPO DA UNIDADE ESCOLAR: EMEI
NOME: DANTON CASTILHO CABRAL



 **ÁREA DA CONCESSÃO**

 **UNIDADE ESCOLAR**


 **Hidrografia**

Elaboração: São Paulo Parcerias

Fonte: Secretaria Municipal de Educação e Secretaria Municipal de Urbanismo e Licenciamento, 2018.

Base Cartográfica: Google Earth, 2022.

0 20 40 m



TIPO DA UNIDADE ESCOLAR: EMEI
NOME: EDER SADER



 ÁREA DA CONCESSÃO

 UNIDADE ESCOLAR


 Hidrografia

Elaboração: São Paulo Parcerias

Fonte: Secretaria Municipal de Educação e Secretaria Municipal de Urbanismo e Licenciamento, 2018.

Base Cartográfica: Google Earth, 2022.

0 20 40 m



TIPO DA UNIDADE ESCOLAR: EMEI
NOME: ELIS REGINA



 **ÁREA DA CONCESSÃO**

 **UNIDADE ESCOLAR**


 **Hidrografia**

Elaboração: São Paulo Parcerias

Fonte: Secretaria Municipal de Educação e Secretaria Municipal de Urbanismo e Licenciamento, 2018.

Base Cartográfica: Google Earth, 2022.

0 20 40 m



TIPO DA UNIDADE ESCOLAR: EMEI
NOME: FELIP DOLIVEIRA



 **ÁREA DA CONCESSÃO**

 **UNIDADE ESCOLAR**



 **Hidrografia**

Elaboração: São Paulo Parcerias

Fonte: Secretaria Municipal de Educação e Secretaria Municipal de Urbanismo e Licenciamento, 2018.

Base Cartográfica: Google Earth, 2022.

0 20 40 m



TIPO DA UNIDADE ESCOLAR: EMEI
NOME: FRANCISCO ADAUTO RODRIGUES



 **ÁREA DA CONCESSÃO**

 **UNIDADE ESCOLAR**


 **Hidrografia**

Elaboração: São Paulo Parcerias

Fonte: Secretaria Municipal de Educação e Secretaria Municipal de Urbanismo e Licenciamento, 2018.




Base Cartográfica: Google Earth, 2022.

0 20 40 m



TIPO DA UNIDADE ESCOLAR: EMEI
NOME: HENRIQUE RICCHETTI, PROF.




-  ÁREA DA CONCESSÃO
-  UNIDADE ESCOLAR
-  Hidrografia

Elaboração: São Paulo Parcerias

Fonte: Secretaria Municipal de Educação e Secretaria Municipal de Urbanismo e Licenciamento, 2018.

Base Cartográfica: Google Earth, 2022.

0 20 40 m



TIPO DA UNIDADE ESCOLAR: EMEI
NOME: IGUATEMI



▭ ÁREA DA CONCESSÃO

● UNIDADE ESCOLAR


— Hidrografia

Elaboração: São Paulo Parcerias

Fonte: Secretaria Municipal de Educação e Secretaria Municipal de Urbanismo e Licenciamento, 2018.

Base Cartográfica: Google Earth, 2022.

0 20 40 m



TIPO DA UNIDADE ESCOLAR: EMEI
NOME: JARDIM DA CONQUISTA II



 **ÁREA DA CONCESSÃO**

 **UNIDADE ESCOLAR**


 **Hidrografia**

Elaboração: São Paulo Parcerias

Fonte: Secretaria Municipal de Educação e Secretaria Municipal de Urbanismo e Licenciamento, 2018.

Base Cartográfica: Google Earth, 2022.

0 20 40 m



TIPO DA UNIDADE ESCOLAR: EMEI
NOME: JARDIM IMPERADOR



 **ÁREA DA CONCESSÃO**

 **UNIDADE ESCOLAR**


 **Hidrografia**

Elaboração: São Paulo Parcerias

Fonte: Secretaria Municipal de Educação e Secretaria Municipal de Urbanismo e Licenciamento, 2018.

Base Cartográfica: Google Earth, 2022.

0 20 40 m



TIPO DA UNIDADE ESCOLAR: EMEI
NOME: JARDIM PREMIANO



 **ÁREA DA CONCESSÃO**

 **UNIDADE ESCOLAR**



 **Hidrografia**

Elaboração: São Paulo Parcerias

Fonte: Secretaria Municipal de Educação e Secretaria Municipal de Urbanismo e Licenciamento, 2018.

Base Cartográfica: Google Earth, 2022.

0 20 40 m



TIPO DA UNIDADE ESCOLAR: EMEI
NOME: JESUINA NUNES BARBOSA



 ÁREA DA CONCESSÃO

 UNIDADE ESCOLAR


 Hidrografia

Elaboração: São Paulo Parcerias

Fonte: Secretaria Municipal de Educação e Secretaria Municipal de Urbanismo e Licenciamento, 2018.

Base Cartográfica: Google Earth, 2022.

0 20 40 m



TIPO DA UNIDADE ESCOLAR: EMEI
NOME: JOSE CLEMENTE PEREIRA



 **ÁREA DA CONCESSÃO**

 **UNIDADE ESCOLAR**


 **Hidrografia**

Elaboração: São Paulo Parcerias

Fonte: Secretaria Municipal de Educação e Secretaria Municipal de Urbanismo e Licenciamento, 2018.

Base Cartográfica: Google Earth, 2022.

0 20 40 m



TIPO DA UNIDADE ESCOLAR: EMEI
NOME: JOSE MAURO DE VASCONCELOS



 **ÁREA DA CONCESSÃO**

 **UNIDADE ESCOLAR**


 **Hidrografia**

Elaboração: São Paulo Parcerias

Fonte: Secretaria Municipal de Educação e Secretaria Municipal de Urbanismo e Licenciamento, 2018.

Base Cartográfica: Google Earth, 2022.

0 20 40 m



TIPO DA UNIDADE ESCOLAR: EMEI
NOME: JOSE VICENTE DA CUNHA, PROF.



 ÁREA DA CONCESSÃO

 UNIDADE ESCOLAR


 Hidrografia

Elaboração: São Paulo Parcerias

Fonte: Secretaria Municipal de Educação e Secretaria Municipal de Urbanismo e Licenciamento, 2018.

Base Cartográfica: Google Earth, 2022.

0 20 40 m



TIPO DA UNIDADE ESCOLAR: EMEI
NOME: MANOEL DE ALVARENGA FREIRE JUNIOR, PROF.



 **ÁREA DA CONCESSÃO**

 **UNIDADE ESCOLAR**


 **Hidrografia**

Elaboração: São Paulo Parcerias

Fonte: Secretaria Municipal de Educação e Secretaria Municipal de Urbanismo e Licenciamento, 2018.

Base Cartográfica: Google Earth, 2022.

0 20 40 m



TIPO DA UNIDADE ESCOLAR: EMEI
NOME: MANOEL FIEL FILHO



 ÁREA DA CONCESSÃO

 UNIDADE ESCOLAR


 Hidrografia

Elaboração: São Paulo Parcerias

Fonte: Secretaria Municipal de Educação e Secretaria Municipal de Urbanismo e Licenciamento, 2018.

Base Cartográfica: Google Earth, 2022.

0 20 40 m



TIPO DA UNIDADE ESCOLAR: EMEI
NOME: MARIA CECILIA DEZAN ROCHA, PROFA.



 **ÁREA DA CONCESSÃO**

 **UNIDADE ESCOLAR**


 **Hidrografia**

Elaboração: São Paulo Parcerias

Fonte: Secretaria Municipal de Educação e Secretaria Municipal de Urbanismo e Licenciamento, 2018.

Base Cartográfica: Google Earth, 2022.

0 20 40 m



TIPO DA UNIDADE ESCOLAR: EMEI
NOME: MARIA DE LOURDES COUTINHO TORRES, DA.



▭ ÁREA DA CONCESSÃO

● UNIDADE ESCOLAR


— Hidrografia

Elaboração: São Paulo Parcerias

Fonte: Secretaria Municipal de Educação e Secretaria Municipal de Urbanismo e Licenciamento, 2018.

Base Cartográfica: Google Earth, 2022.

0 20 40 m



TIPO DA UNIDADE ESCOLAR: EMEI
NOME: MARIO DE ANDRADE



 **ÁREA DA CONCESSÃO**

 **UNIDADE ESCOLAR**


 **Hidrografia**

Elaboração: São Paulo Parcerias

Fonte: Secretaria Municipal de Educação e Secretaria Municipal de Urbanismo e Licenciamento, 2018.

Base Cartográfica: Google Earth, 2022.

0 20 40 m



TIPO DA UNIDADE ESCOLAR: EMEI
NOME: NINI DUARTE



 **ÁREA DA CONCESSÃO**

 **UNIDADE ESCOLAR**



 **Hidrografia**

Elaboração: São Paulo Parcerias

Fonte: Secretaria Municipal de Educação e Secretaria Municipal de Urbanismo e Licenciamento, 2018.

Base Cartográfica: Google Earth, 2022.

0 20 40 m



TIPO DA UNIDADE ESCOLAR: EMEI
NOME: ORIGENES LESSA



 **ÁREA DA CONCESSÃO**

 **UNIDADE ESCOLAR**


 **Hidrografia**

Elaboração: São Paulo Parcerias

Fonte: Secretaria Municipal de Educação e Secretaria Municipal de Urbanismo e Licenciamento, 2018.

Base Cartográfica: Google Earth, 2022.

0 20 40 m



TIPO DA UNIDADE ESCOLAR: EMEI
NOME: PAULA CRISTINA RODRIGUES, PROFA.



 **ÁREA DA CONCESSÃO**

 **UNIDADE ESCOLAR**


 **Hidrografia**

Elaboração: São Paulo Parcerias

Fonte: Secretaria Municipal de Educação e Secretaria Municipal de Urbanismo e Licenciamento, 2018.

Base Cartográfica: Google Earth, 2022.

0 20 40 m




TIPO DA UNIDADE ESCOLAR: EMEI
NOME: PESTALOZZI



 **ÁREA DA CONCESSÃO**

 **UNIDADE ESCOLAR**


 **Hidrografia**

Elaboração: São Paulo Parcerias

Fonte: Secretaria Municipal de Educação e Secretaria Municipal de Urbanismo e Licenciamento, 2018.

Base Cartográfica: Google Earth, 2022.

0 20 40 m



TIPO DA UNIDADE ESCOLAR: EMEI
NOME: RACHEL MESQUITA DE SALLES OLIVEIRA



 **ÁREA DA CONCESSÃO**


 **UNIDADE ESCOLAR**


 **Hidrografia**

Elaboração: São Paulo Parcerias

Fonte: Secretaria Municipal de Educação e Secretaria Municipal de Urbanismo e Licenciamento, 2018.

Base Cartográfica: Google Earth, 2022.

0 20 40 m




TIPO DA UNIDADE ESCOLAR: EMEI
NOME: RUMI OIKAWA, PROFA.



▭ ÁREA DA CONCESSÃO

● UNIDADE ESCOLAR



— Hidrografia

Elaboração: São Paulo Parcerias

Fonte: Secretaria Municipal de Educação e Secretaria Municipal de Urbanismo e Licenciamento, 2018.

Base Cartográfica: Google Earth, 2022.

0 20 40 m



TIPO DA UNIDADE ESCOLAR: EMEI
NOME: VICENTE DE CARVALHO



 ÁREA DA CONCESSÃO

 UNIDADE ESCOLAR


 Hidrografia

Elaboração: São Paulo Parcerias

Fonte: Secretaria Municipal de Educação e Secretaria Municipal de Urbanismo e Licenciamento, 2018.

Base Cartográfica: Google Earth, 2022.

0 20 40 m



TIPO DA UNIDADE ESCOLAR: EMEI
NOME: VITAL BRAZIL, DR.



 ÁREA DA CONCESSÃO

 UNIDADE ESCOLAR

 Hidrografia

Elaboração: São Paulo Parcerias

Fonte: Secretaria Municipal de Educação e Secretaria Municipal de Urbanismo e Licenciamento, 2018.

Base Cartográfica: Google Earth, 2022.

0 20 40 m

