



EDITAL DE CONCORRÊNCIA EC 010/2022/SGM-SEDP

PROCESSO SEI Nº 6016.2022/0051436-1

**PARCERIA PÚBLICO-PRIVADA (PPP) NA MODALIDADE CONCESSÃO
ADMINISTRATIVA PARA A REQUALIFICAÇÃO E CONSERVAÇÃO DE
UNIDADES EDUCACIONAIS DA DRE SÃO MATEUS NA CIDADE DE SÃO PAULO**

ANEXO III DO EDITAL – MEMORIAL DESCRITIVO

APÊNDICE I – DELIMITAÇÃO DAS ÁREAS DA PARCERIA





ATENÇÃO! As informações contidas neste documento são apenas referenciais e não vinculantes. Cabe ao interessado o levantamento das informações e documentos, inclusive realização de visitas técnicas, responsabilizando-se, ainda, pelos custos e despesas referentes às providências necessárias para elaboração de suas Propostas de Parceria.

TIPO DA UNIDADE ESCOLAR: EMEF

NOME: ACHILLES DE OLIVEIRA RIBEIRO, DES.




 ÁREA DA CONCESSÃO
 UNIDADE ESCOLAR

Elaboração: São Paulo Parcerias

Fonte: Secretaria Municipal de Educação e Secretaria Municipal de Urbanismo e Licenciamento, 2018.

Base Cartográfica: Google Earth, 2022.



0 20 40 m



TIPO DA UNIDADE ESCOLAR: EMEF

NOME: ACLAMADO




 ÁREA DA CONCESSÃO
 UNIDADE ESCOLAR

Elaboração: São Paulo Parcerias

Fonte: Secretaria Municipal de Educação e Secretaria Municipal de Urbanismo e Licenciamento, 2018.

Base Cartográfica: Google Earth, 2022.



0 20 40 m



TIPO DA UNIDADE ESCOLAR: EMEI

NOME: ADEVALDO DE MORAES




 ÁREA DA CONCESSÃO
 UNIDADE ESCOLAR

Elaboração: São Paulo Parcerias

Fonte: Secretaria Municipal de Educação e Secretaria Municipal de Urbanismo e Licenciamento, 2018.

Base Cartográfica: Google Earth, 2022.



0 20 40 m



TIPO DA UNIDADE ESCOLAR: EMEI

NOME: ALBERTO PANZAN, DR.




 ÁREA DA CONCESSÃO
 UNIDADE ESCOLAR

Elaboração: São Paulo Parcerias

Fonte: Secretaria Municipal de Educação e Secretaria Municipal de Urbanismo e Licenciamento, 2018.

Base Cartográfica: Google Earth, 2022.



0 20 40 m



TIPO DA UNIDADE ESCOLAR: EMEF

NOME: ALCEU AMOROSO LIMA




 ÁREA DA CONCESSÃO
 UNIDADE ESCOLAR

Elaboração: São Paulo Parcerias

Fonte: Secretaria Municipal de Educação e Secretaria Municipal de Urbanismo e Licenciamento, 2018.

Base Cartográfica: Google Earth, 2022.



0 20 40 m



TIPO DA UNIDADE ESCOLAR: EMEI

NOME: ALFREDO VOLPI




 ÁREA DA CONCESSÃO
 UNIDADE ESCOLAR

Elaboração: São Paulo Parcerias

Fonte: Secretaria Municipal de Educação e Secretaria Municipal de Urbanismo e Licenciamento, 2018.

Base Cartográfica: Google Earth, 2022.

0 20 40 m



TIPO DA UNIDADE ESCOLAR: EMEF
NOME: AMELIA, IMP. DA.
PRAÇA INTEGRADA: PRAÇA MARIA DE LOURDES COUTINHO ROSA



- ÁREA DA CONCESSÃO
- PRAÇA INTEGRADA
- UNIDADE ESCOLAR

Elaboração: São Paulo Parcerias

Fonte: Secretaria Municipal de Educação e Secretaria Municipal de Urbanismo e Licenciamento, 2018.

Base Cartográfica: Google Earth, 2022.



0 20 40 m



TIPO DA UNIDADE ESCOLAR: EMEI

NOME: ANTONIA DE OLIVEIRA MOTA DE ARAUJO, PROFA.




 ÁREA DA CONCESSÃO
 UNIDADE ESCOLAR

Elaboração: São Paulo Parcerias

Fonte: Secretaria Municipal de Educação e Secretaria Municipal de Urbanismo e Licenciamento, 2018.

Base Cartográfica: Google Earth, 2022.



0 20 40 m



TIPO DA UNIDADE ESCOLAR: EMEI

NOME: ANTONIO CARLOS BRASILEIRO DE ALMEIDA JOBIM - TOM JOBIM




 ÁREA DA CONCESSÃO
 UNIDADE ESCOLAR

Elaboração: São Paulo Parcerias

Fonte: Secretaria Municipal de Educação e Secretaria Municipal de Urbanismo e Licenciamento, 2018.

Base Cartográfica: Google Earth, 2022.



0 20 40 m



TIPO DA UNIDADE ESCOLAR: EMEI

NOME: APARECIDA CANDIDA DOS SANTOS DE JESUS - DONA CIDICA




 ÁREA DA CONCESSÃO
 UNIDADE ESCOLAR

Elaboração: São Paulo Parcerias

Fonte: Secretaria Municipal de Educação e Secretaria Municipal de Urbanismo e Licenciamento, 2018.

Base Cartográfica: Google Earth, 2022.



0 20 40 m



TIPO DA UNIDADE ESCOLAR: EMEF

NOME: ARLINDO CAETANO FILHO, PROF.




 ÁREA DA CONCESSÃO
 UNIDADE ESCOLAR

Elaboração: São Paulo Parcerias

Fonte: Secretaria Municipal de Educação e Secretaria Municipal de Urbanismo e Licenciamento, 2018.

Base Cartográfica: Google Earth, 2022.



0 20 40 m



TIPO DA UNIDADE ESCOLAR: EMEF

NOME: ARMANDO DE SALLES OLIVEIRA




 ÁREA DA CONCESSÃO
 UNIDADE ESCOLAR

Elaboração: São Paulo Parcerias

Fonte: Secretaria Municipal de Educação e Secretaria Municipal de Urbanismo e Licenciamento, 2018.

Base Cartográfica: Google Earth, 2022.



0 20 40 m



TIPO DA UNIDADE ESCOLAR: EMEI

NOME: ATAUFO ALVES




 ÁREA DA CONCESSÃO
 UNIDADE ESCOLAR

Elaboração: São Paulo Parcerias

Fonte: Secretaria Municipal de Educação e Secretaria Municipal de Urbanismo e Licenciamento, 2018.

Base Cartográfica: Google Earth, 2022.



0 20 40 m



TIPO DA UNIDADE ESCOLAR: EMEF

NOME: BARTOLOMEU CAMPOS DE QUEIROS




 ÁREA DA CONCESSÃO
 UNIDADE ESCOLAR

Elaboração: São Paulo Parcerias

Fonte: Secretaria Municipal de Educação e Secretaria Municipal de Urbanismo e Licenciamento, 2018.

Base Cartográfica: Google Earth, 2022.



0 20 40 m



TIPO DA UNIDADE ESCOLAR: EMEF

NOME: BENEDITO DE JESUS BATISTA LAURINDO - PE BATISTA




 ÁREA DA CONCESSÃO
 UNIDADE ESCOLAR

Elaboração: São Paulo Parcerias

Fonte: Secretaria Municipal de Educação e Secretaria Municipal de Urbanismo e Licenciamento, 2018.

Base Cartográfica: Google Earth, 2022.



0 20 40 m



TIPO DA UNIDADE ESCOLAR: EMEF

NOME: BENEDITO MONTENEGRO, PROF.




 ÁREA DA CONCESSÃO
 UNIDADE ESCOLAR

Elaboração: São Paulo Parcerias

Fonte: Secretaria Municipal de Educação e Secretaria Municipal de Urbanismo e Licenciamento, 2018.

Base Cartográfica: Google Earth, 2022.



0 20 40 m



TIPO DA UNIDADE ESCOLAR: EMEI

NOME: BENJAMIN CONSTANT




 ÁREA DA CONCESSÃO
 UNIDADE ESCOLAR

Elaboração: São Paulo Parcerias

Fonte: Secretaria Municipal de Educação e Secretaria Municipal de Urbanismo e Licenciamento, 2018.

Base Cartográfica: Google Earth, 2022.



0 20 40 m



TIPO DA UNIDADE ESCOLAR: EMEF

NOME: BRASÍLIO MACHADO NETO




 ÁREA DA CONCESSÃO
 UNIDADE ESCOLAR

Elaboração: São Paulo Parcerias

Fonte: Secretaria Municipal de Educação e Secretaria Municipal de Urbanismo e Licenciamento, 2018.

Base Cartográfica: Google Earth, 2022.



0 20 40 m



TIPO DA UNIDADE ESCOLAR: EMEF

NOME: CARLOS CORREA MASCARO, PROF.




 ÁREA DA CONCESSÃO
 UNIDADE ESCOLAR

Elaboração: São Paulo Parcerias

Fonte: Secretaria Municipal de Educação e Secretaria Municipal de Urbanismo e Licenciamento, 2018.

Base Cartográfica: Google Earth, 2022.



0 20 40 m



TIPO DA UNIDADE ESCOLAR: EMEI

NOME: CARLOS HUMBERTO VOLPON, PROF.




 ÁREA DA CONCESSÃO
 UNIDADE ESCOLAR

Elaboração: São Paulo Parcerias

Fonte: Secretaria Municipal de Educação e Secretaria Municipal de Urbanismo e Licenciamento, 2018.

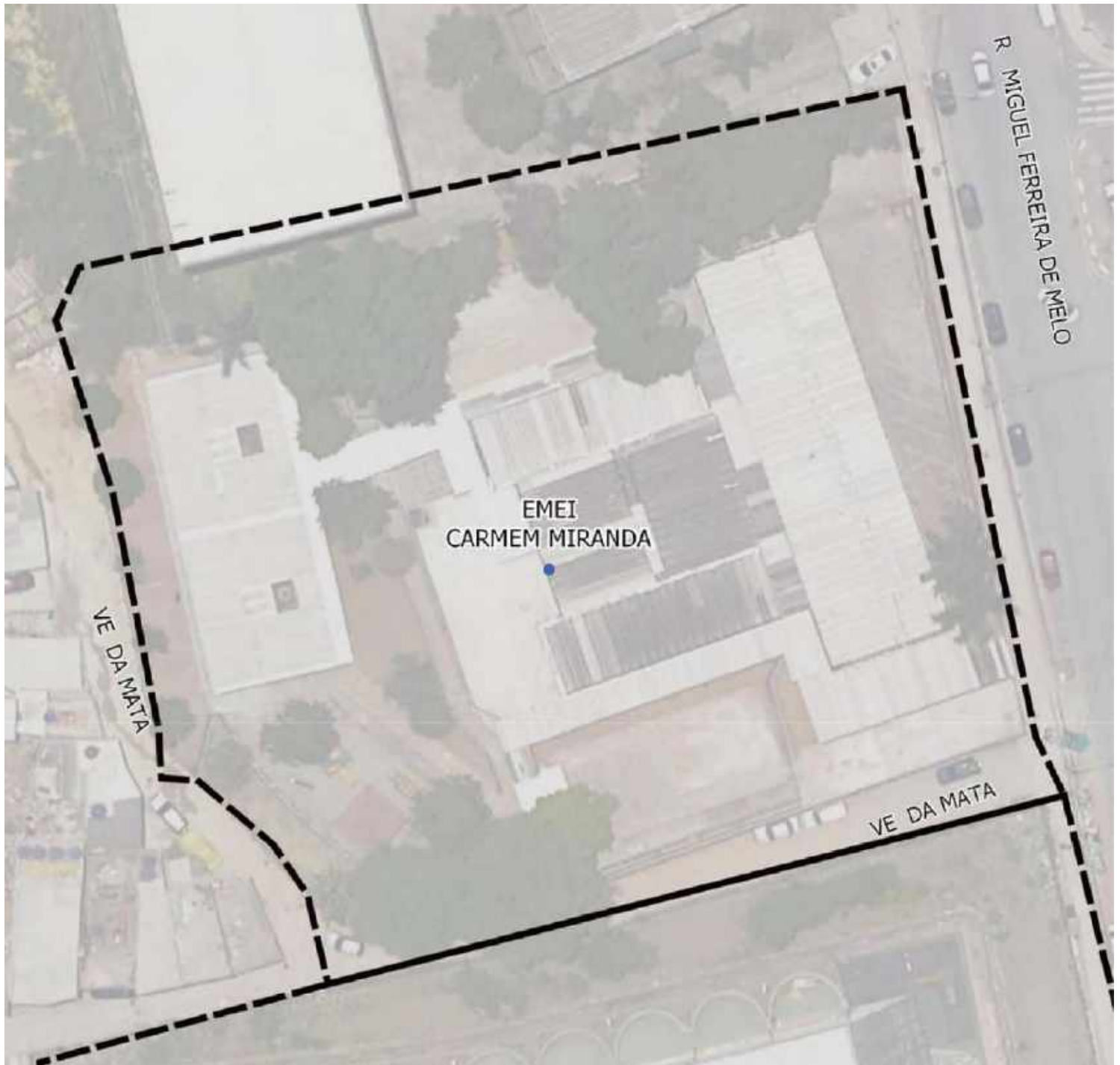
Base Cartográfica: Google Earth, 2022.



0 20 40 m



TIPO DA UNIDADE ESCOLAR: EMEI

NOME: CARMEM MIRANDA




 ÁREA DA CONCESSÃO
 UNIDADE ESCOLAR

Elaboração: São Paulo Parcerias

Fonte: Secretaria Municipal de Educação e Secretaria Municipal de Urbanismo e Licenciamento, 2018.

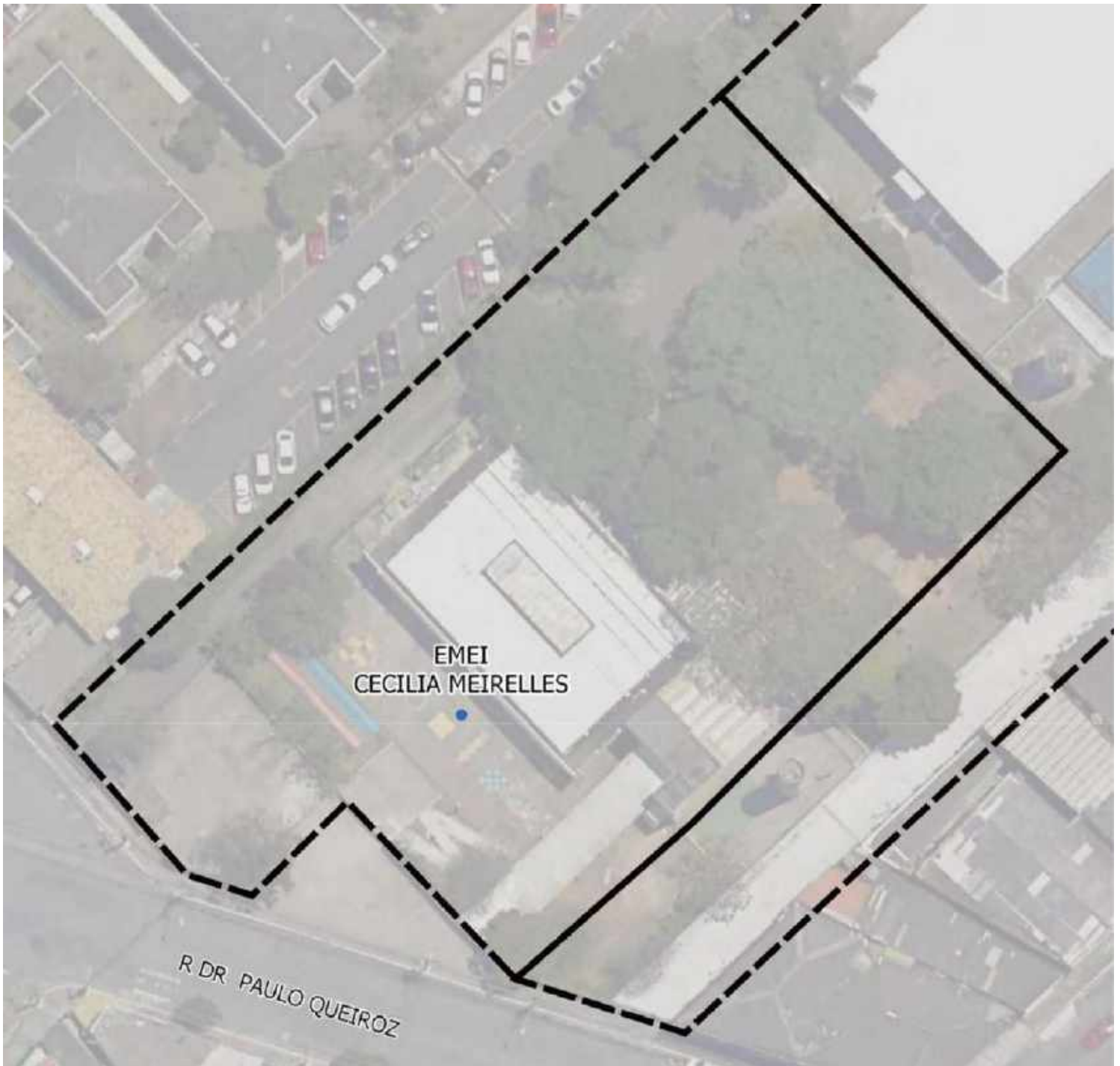
Base Cartográfica: Google Earth, 2022.



0 20 40 m



TIPO DA UNIDADE ESCOLAR: EMEI

NOME: CECILIA MEIRELLES




 ÁREA DA CONCESSÃO
 UNIDADE ESCOLAR

Elaboração: São Paulo Parcerias

Fonte: Secretaria Municipal de Educação e Secretaria Municipal de Urbanismo e Licenciamento, 2018.

Base Cartográfica: Google Earth, 2022.

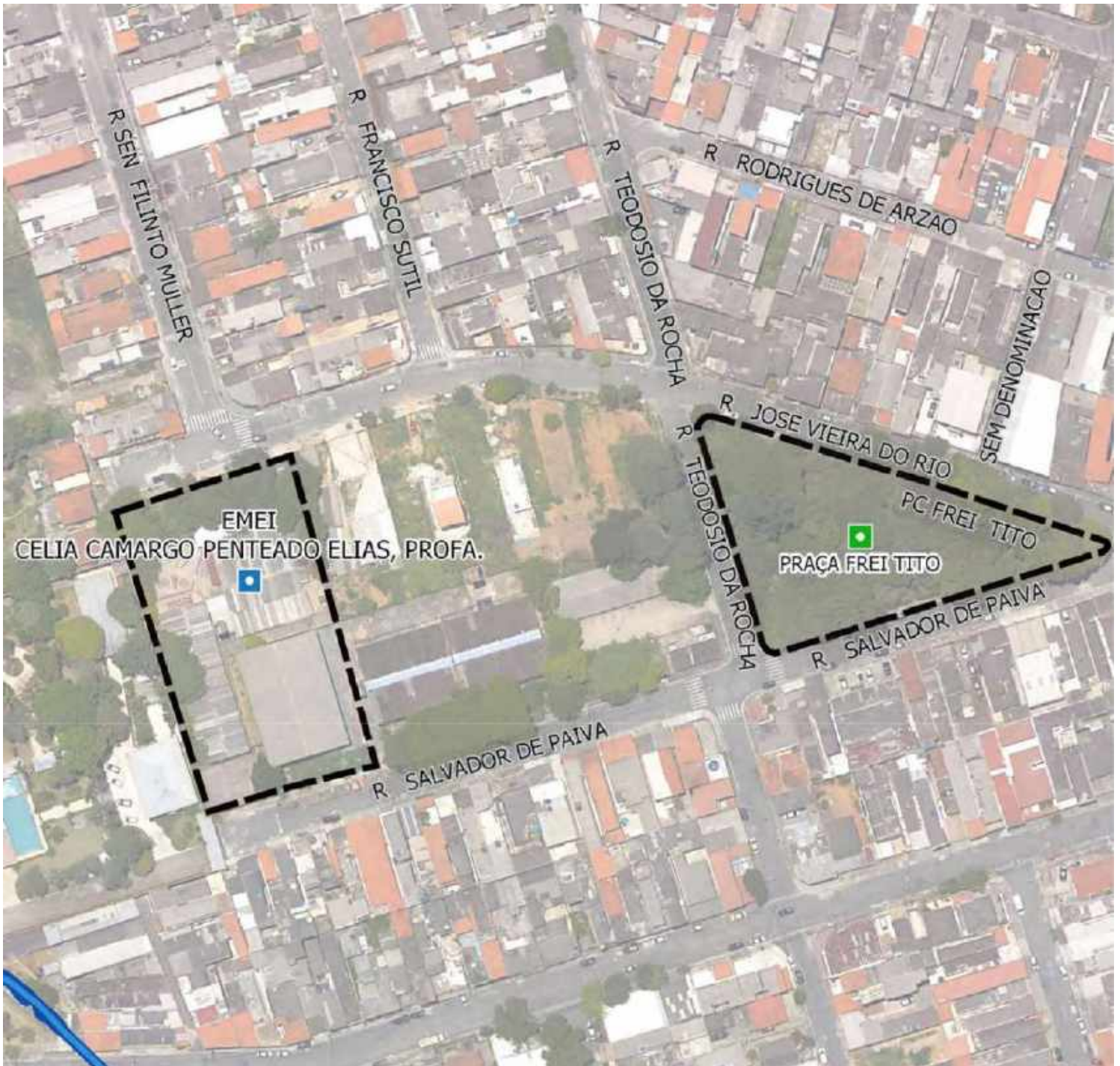
0 20 40 m



TIPO DA UNIDADE ESCOLAR: EMEI

NOME: CELIA CAMARGO PENTEADO ELIAS, PROFA.

PRAÇA INTEGRADA: PRAÇA FREI TITO



ÁREA DA CONCESSÃO

■ PRAÇA INTEGRADA


■ UNIDADE ESCOLAR

Elaboração: São Paulo Parcerias

Fonte: Secretaria Municipal de Educação e Secretaria Municipal de Urbanismo e Licenciamento, 2018.

Base Cartográfica: Google Earth, 2022.



0 20 40 m



TIPO DA UNIDADE ESCOLAR: EMEI

NOME: CHARLES CHAPLIN




 ÁREA DA CONCESSÃO
 UNIDADE ESCOLAR

Elaboração: São Paulo Parcerias

Fonte: Secretaria Municipal de Educação e Secretaria Municipal de Urbanismo e Licenciamento, 2018.

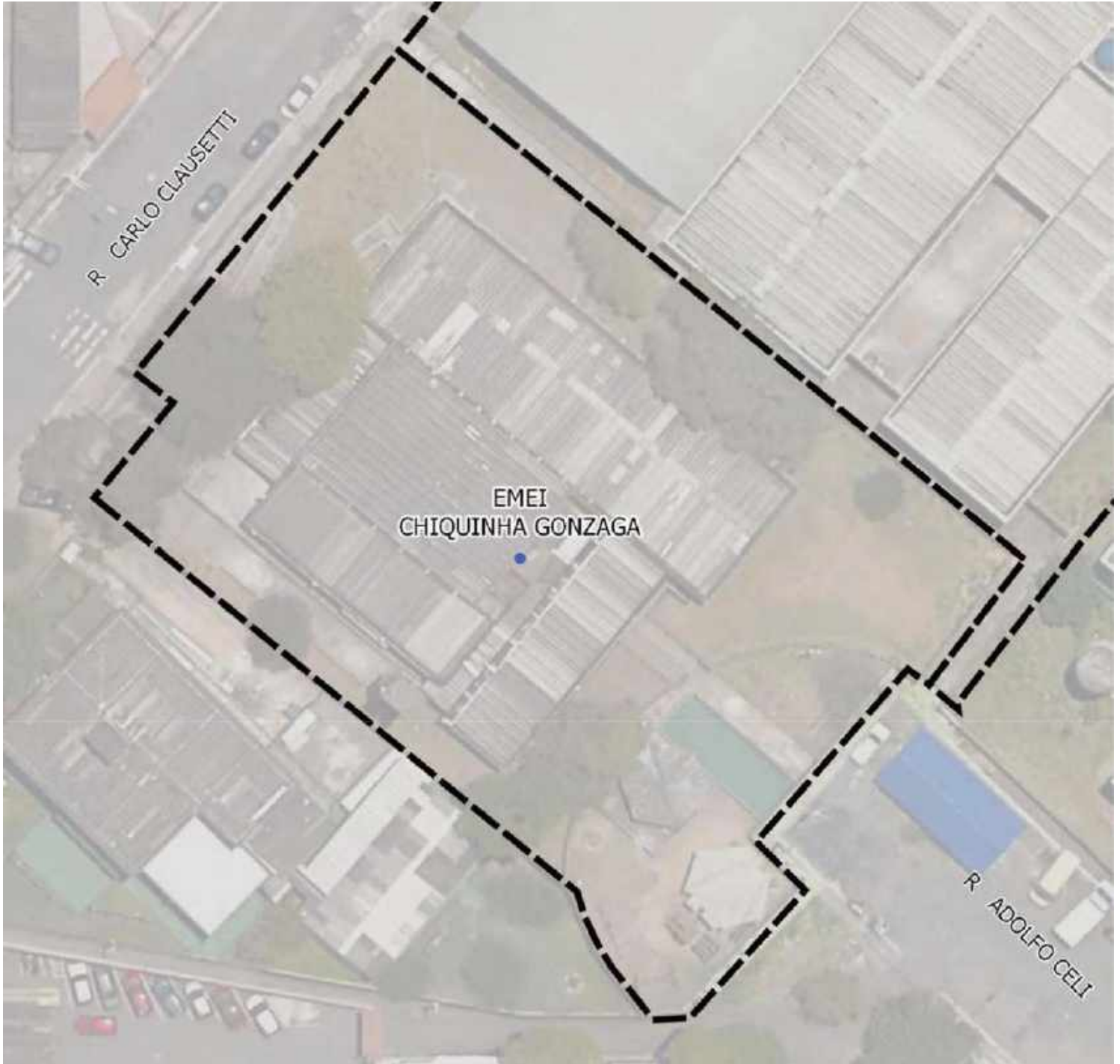
Base Cartográfica: Google Earth, 2022.



0 20 40 m



TIPO DA UNIDADE ESCOLAR: EMEI

NOME: CHIQUINHA GONZAGA




 ÁREA DA CONCESSÃO
 UNIDADE ESCOLAR

Elaboração: São Paulo Parcerias

Fonte: Secretaria Municipal de Educação e Secretaria Municipal de Urbanismo e Licenciamento, 2018.

Base Cartográfica: Google Earth, 2022.



0 20 40 m



TIPO DA UNIDADE ESCOLAR: EMEF

NOME: CIDADE DE OSAKA




 ÁREA DA CONCESSÃO
 UNIDADE ESCOLAR

Elaboração: São Paulo Parcerias

Fonte: Secretaria Municipal de Educação e Secretaria Municipal de Urbanismo e Licenciamento, 2018.

Base Cartográfica: Google Earth, 2022.



0 20 40 m



TIPO DA UNIDADE ESCOLAR: EMEF

NOME: CLAUDIO MANOEL DA COSTA




 ÁREA DA CONCESSÃO
 UNIDADE ESCOLAR

Elaboração: São Paulo Parcerias

Fonte: Secretaria Municipal de Educação e Secretaria Municipal de Urbanismo e Licenciamento, 2018.

Base Cartográfica: Google Earth, 2022.

0 20 40 m



TIPO DA UNIDADE ESCOLAR: EMEI

NOME: CLOVIS BEVILACQUA

PRAÇA INTEGRADA: PRAÇA TORQUATO PLAZA



ÁREA DA CONCESSÃO

PRAÇA INTEGRADA

UNIDADE ESCOLAR

Elaboração: São Paulo Parcerias

Fonte: Secretaria Municipal de Educação e Secretaria Municipal de Urbanismo e Licenciamento, 2018.

Base Cartográfica: Google Earth, 2022.



0 20 40 m



TIPO DA UNIDADE ESCOLAR: EMEF

NOME: COELHO NETO




 ÁREA DA CONCESSÃO
 UNIDADE ESCOLAR

Elaboração: São Paulo Parcerias

Fonte: Secretaria Municipal de Educação e Secretaria Municipal de Urbanismo e Licenciamento, 2018.

Base Cartográfica: Google Earth, 2022.



0 20 40 m



TIPO DA UNIDADE ESCOLAR: EMEI

NOME: CONJ. HABITACIONAL SÃO FRANCISCO




 ÁREA DA CONCESSÃO
 UNIDADE ESCOLAR

Elaboração: São Paulo Parcerias

Fonte: Secretaria Municipal de Educação e Secretaria Municipal de Urbanismo e Licenciamento, 2018.

Base Cartográfica: Google Earth, 2022.



0 20 40 m



TIPO DA UNIDADE ESCOLAR: EMEI

NOME: DANTON CASTILHO CABRAL




 ÁREA DA CONCESSÃO
 UNIDADE ESCOLAR

Elaboração: São Paulo Parcerias

Fonte: Secretaria Municipal de Educação e Secretaria Municipal de Urbanismo e Licenciamento, 2018.

Base Cartográfica: Google Earth, 2022.

0 20 40 m



TIPO DA UNIDADE ESCOLAR: EMEF
NOME: DIRCE GENESIO DOS SANTOS, PROFA
PRAÇA INTEGRADA: PRAÇA ANTONIO DONIZETTI RISSO




- ÁREA DA CONCESSÃO
- PRAÇA INTEGRADA
- UNIDADE ESCOLAR

Elaboração: São Paulo Parcerias

Fonte: Secretaria Municipal de Educação e Secretaria Municipal de Urbanismo e Licenciamento, 2018.

Base Cartográfica: Google Earth, 2022.



0 20 40 m



TIPO DA UNIDADE ESCOLAR: EMEI

NOME: EDER SADER




 ÁREA DA CONCESSÃO
 UNIDADE ESCOLAR

Elaboração: São Paulo Parcerias

Fonte: Secretaria Municipal de Educação e Secretaria Municipal de Urbanismo e Licenciamento, 2018.

Base Cartográfica: Google Earth, 2022.



0 20 40 m



TIPO DA UNIDADE ESCOLAR: EMEI

NOME: ELIS REGINA




 ÁREA DA CONCESSÃO
 UNIDADE ESCOLAR

Elaboração: São Paulo Parcerias

Fonte: Secretaria Municipal de Educação e Secretaria Municipal de Urbanismo e Licenciamento, 2018.

Base Cartográfica: Google Earth, 2022.

0 20 40 m



TIPO DA UNIDADE ESCOLAR: EMEF
NOME: EMILIO RIBAS
PRAÇA INTEGRADA: PRAÇA EUGENIO AQUINO PASQUALI



- ÁREA DA CONCESSÃO
- PRAÇA INTEGRADA
- UNIDADE ESCOLAR

Elaboração: São Paulo Parcerias

Fonte: Secretaria Municipal de Educação e Secretaria Municipal de Urbanismo e Licenciamento, 2018.

Base Cartográfica: Google Earth, 2022.



0 20 40 m



TIPO DA UNIDADE ESCOLAR: EMEF

NOME: FAZENDA DA JUTA




 ÁREA DA CONCESSÃO
 UNIDADE ESCOLAR

Elaboração: São Paulo Parcerias

Fonte: Secretaria Municipal de Educação e Secretaria Municipal de Urbanismo e Licenciamento, 2018.

Base Cartográfica: Google Earth, 2022.



0 20 40 m



TIPO DA UNIDADE ESCOLAR: EMEF

NOME: FELICIO PAGLIUSO, PROF.




 ÁREA DA CONCESSÃO
 UNIDADE ESCOLAR

Elaboração: São Paulo Parcerias

Fonte: Secretaria Municipal de Educação e Secretaria Municipal de Urbanismo e Licenciamento, 2018.

Base Cartográfica: Google Earth, 2022.



0 20 40 m



TIPO DA UNIDADE ESCOLAR: EMEI

NOME: FELIP DOLIVEIRA




 ÁREA DA CONCESSÃO
 UNIDADE ESCOLAR

Elaboração: São Paulo Parcerias

Fonte: Secretaria Municipal de Educação e Secretaria Municipal de Urbanismo e Licenciamento, 2018.

Base Cartográfica: Google Earth, 2022.



0 20 40 m



TIPO DA UNIDADE ESCOLAR: EMEF

NOME: FLORES DA CUNHA, DEP.




 ÁREA DA CONCESSÃO
 UNIDADE ESCOLAR

Elaboração: São Paulo Parcerias

Fonte: Secretaria Municipal de Educação e Secretaria Municipal de Urbanismo e Licenciamento, 2018.

Base Cartográfica: Google Earth, 2022.



0 20 40 m



TIPO DA UNIDADE ESCOLAR: EMEF

NOME: FORTE DOS REIS MAGOS




 ÁREA DA CONCESSÃO
 UNIDADE ESCOLAR

Elaboração: São Paulo Parcerias

Fonte: Secretaria Municipal de Educação e Secretaria Municipal de Urbanismo e Licenciamento, 2018.

Base Cartográfica: Google Earth, 2022.



0 20 40 m



TIPO DA UNIDADE ESCOLAR: EMEI

NOME: FRANCISCO ADAUTO RODRIGUES




-  ÁREA DA CONCESSÃO
-  UNIDADE ESCOLAR

Elaboração: São Paulo Parcerias

Fonte: Secretaria Municipal de Educação e Secretaria Municipal de Urbanismo e Licenciamento, 2018.

Base Cartográfica: Google Earth, 2022.



0 20 40 m



TIPO DA UNIDADE ESCOLAR: EMEF

NOME: GIUSEPPE TAVOLARO, PROF.




 ÁREA DA CONCESSÃO
 UNIDADE ESCOLAR

Elaboração: São Paulo Parcerias

Fonte: Secretaria Municipal de Educação e Secretaria Municipal de Urbanismo e Licenciamento, 2018.

Base Cartográfica: Google Earth, 2022.



0 20 40 m



TIPO DA UNIDADE ESCOLAR: EMEF

NOME: GREGORIO WESTRUPP, PE.




 ÁREA DA CONCESSÃO
 UNIDADE ESCOLAR

Elaboração: São Paulo Parcerias

Fonte: Secretaria Municipal de Educação e Secretaria Municipal de Urbanismo e Licenciamento, 2018.

Base Cartográfica: Google Earth, 2022.



0 20 40 m



TIPO DA UNIDADE ESCOLAR: EMEF

NOME: HENRIQUE MELEGA, PROF.




 ÁREA DA CONCESSÃO
 UNIDADE ESCOLAR

Elaboração: São Paulo Parcerias

Fonte: Secretaria Municipal de Educação e Secretaria Municipal de Urbanismo e Licenciamento, 2018.

Base Cartográfica: Google Earth, 2022.



0 20 40 m



TIPO DA UNIDADE ESCOLAR: EMEI

NOME: HENRIQUE RICCHETTI, PROF.




 ÁREA DA CONCESSÃO
 UNIDADE ESCOLAR

Elaboração: São Paulo Parcerias

Fonte: Secretaria Municipal de Educação e Secretaria Municipal de Urbanismo e Licenciamento, 2018.

Base Cartográfica: Google Earth, 2022.



0 20 40 m



TIPO DA UNIDADE ESCOLAR: EMEF

NOME: HENRIQUE SOUZA FILHO - HENFIL




 ÁREA DA CONCESSÃO
 UNIDADE ESCOLAR

Elaboração: São Paulo Parcerias

Fonte: Secretaria Municipal de Educação e Secretaria Municipal de Urbanismo e Licenciamento, 2018.

Base Cartográfica: Google Earth, 2022.



0 20 40 m



TIPO DA UNIDADE ESCOLAR: EMEF

NOME: HERALDO BARBUY




 ÁREA DA CONCESSÃO
 UNIDADE ESCOLAR

Elaboração: São Paulo Parcerias

Fonte: Secretaria Municipal de Educação e Secretaria Municipal de Urbanismo e Licenciamento, 2018.

Base Cartográfica: Google Earth, 2022.

0 20 40 m



TIPO DA UNIDADE ESCOLAR: EMEI
NOME: IGUATEMI
PRAÇA INTEGRADA: PRAÇA OSLEI FRANCISCO BORGES




- ÁREA DA CONCESSÃO
- PRAÇA INTEGRADA
- UNIDADE ESCOLAR

Elaboração: São Paulo Parcerias

Fonte: Secretaria Municipal de Educação e Secretaria Municipal de Urbanismo e Licenciamento, 2018.

Base Cartográfica: Google Earth, 2022.


0 20 40 m




TIPO DA UNIDADE ESCOLAR: EMEF

NOME: IVETE VARGAS, DEP.



 ÁREA DA CONCESSÃO


 UNIDADE ESCOLAR

Elaboração: São Paulo Parcerias

Fonte: Secretaria Municipal de Educação e Secretaria Municipal de Urbanismo e Licenciamento, 2018.

Base Cartográfica: Google Earth, 2022.



0 20 40 m



TIPO DA UNIDADE ESCOLAR: EMEI

NOME: JARDIM DA CONQUISTA II




 ÁREA DA CONCESSÃO
 UNIDADE ESCOLAR

Elaboração: São Paulo Parcerias

Fonte: Secretaria Municipal de Educação e Secretaria Municipal de Urbanismo e Licenciamento, 2018.

Base Cartográfica: Google Earth, 2022.



0 20 40 m



TIPO DA UNIDADE ESCOLAR: EMEF

NOME: JARDIM DAS LARANJEIRAS




 ÁREA DA CONCESSÃO
 UNIDADE ESCOLAR

Elaboração: São Paulo Parcerias

Fonte: Secretaria Municipal de Educação e Secretaria Municipal de Urbanismo e Licenciamento, 2018.

Base Cartográfica: Google Earth, 2022.



0 20 40 m



TIPO DA UNIDADE ESCOLAR: EMEI

NOME: JARDIM IMPERADOR




 ÁREA DA CONCESSÃO
 UNIDADE ESCOLAR

Elaboração: São Paulo Parcerias

Fonte: Secretaria Municipal de Educação e Secretaria Municipal de Urbanismo e Licenciamento, 2018.

Base Cartográfica: Google Earth, 2022.



0 20 40 m



TIPO DA UNIDADE ESCOLAR: EMEI

NOME: JARDIM PREMIANO




 ÁREA DA CONCESSÃO
 UNIDADE ESCOLAR

Elaboração: São Paulo Parcerias

Fonte: Secretaria Municipal de Educação e Secretaria Municipal de Urbanismo e Licenciamento, 2018.

Base Cartográfica: Google Earth, 2022.



0 20 40 m



TIPO DA UNIDADE ESCOLAR: EMEI

NOME: JESUINA NUNES BARBOSA




 ÁREA DA CONCESSÃO
 UNIDADE ESCOLAR

Elaboração: São Paulo Parcerias

Fonte: Secretaria Municipal de Educação e Secretaria Municipal de Urbanismo e Licenciamento, 2018.

Base Cartográfica: Google Earth, 2022.



0 20 40 m



TIPO DA UNIDADE ESCOLAR: EMEF

NOME: JOAQUIM OSORIO DUQUE ESTRADA




 ÁREA DA CONCESSÃO
 UNIDADE ESCOLAR

Elaboração: São Paulo Parcerias

Fonte: Secretaria Municipal de Educação e Secretaria Municipal de Urbanismo e Licenciamento, 2018.

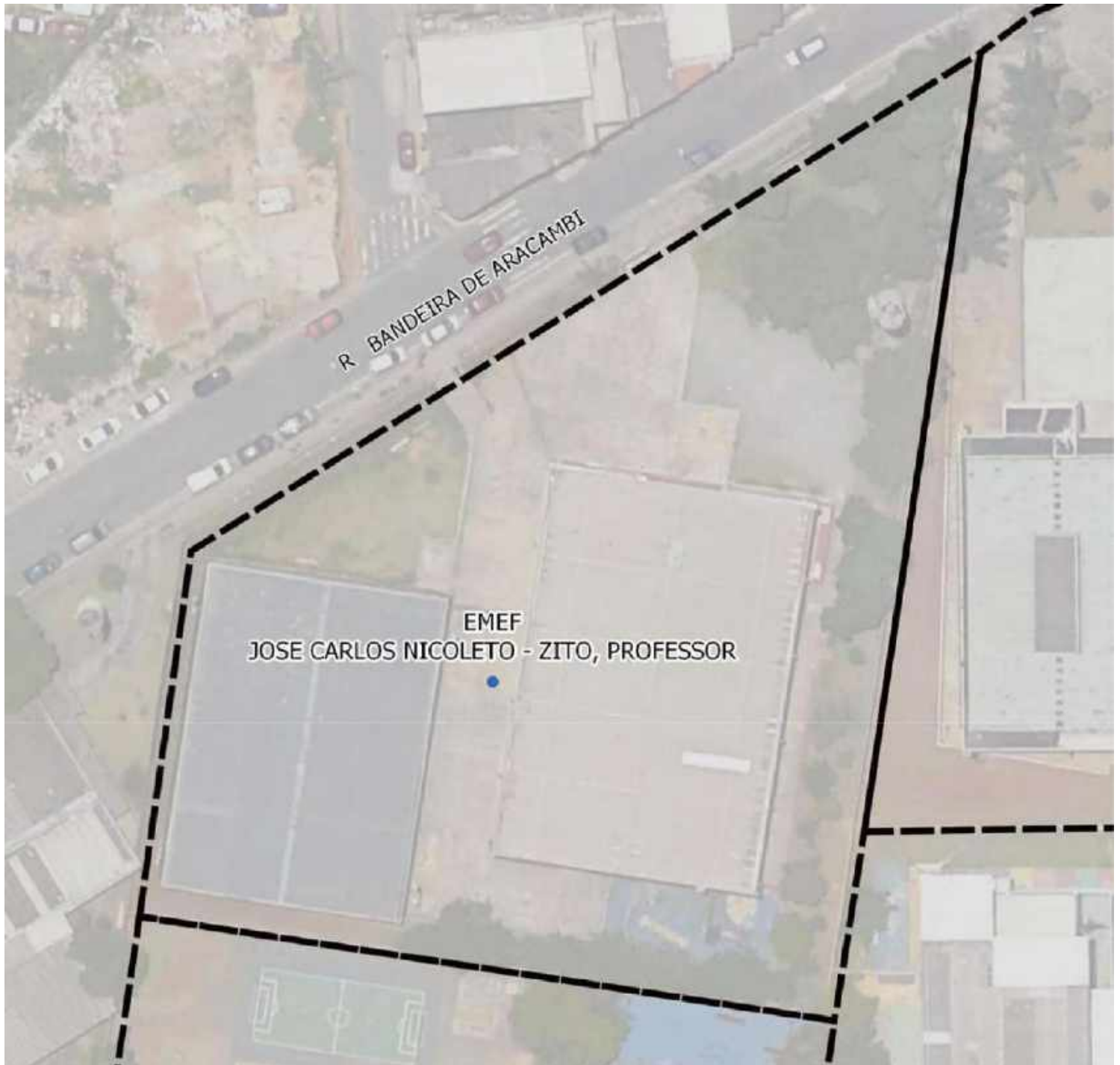
Base Cartográfica: Google Earth, 2022.



0 20 40 m



TIPO DA UNIDADE ESCOLAR: EMEF

NOME: JOSÉ CARLOS NICOLETO - ZITO, PROF.




 ÁREA DA CONCESSÃO
 UNIDADE ESCOLAR

Elaboração: São Paulo Parcerias

Fonte: Secretaria Municipal de Educação e Secretaria Municipal de Urbanismo e Licenciamento, 2018.

Base Cartográfica: Google Earth, 2022.



0 20 40 m



TIPO DA UNIDADE ESCOLAR: EMEI

NOME: JOSE CLEMENTE PEREIRA




 ÁREA DA CONCESSÃO
 UNIDADE ESCOLAR

Elaboração: São Paulo Parcerias

Fonte: Secretaria Municipal de Educação e Secretaria Municipal de Urbanismo e Licenciamento, 2018.

Base Cartográfica: Google Earth, 2022.



0 20 40 m



TIPO DA UNIDADE ESCOLAR: EMEF
NOME: JOSE LINS DO REGO
PRAÇA INTEGRADA: PRAÇA S CARLOS



ÁREA DA CONCESSÃO


-  PRAÇA INTEGRADA
-  UNIDADE ESCOLAR

Elaboração: São Paulo Parcerias

Fonte: Secretaria Municipal de Educação e Secretaria Municipal de Urbanismo e Licenciamento, 2018.

Base Cartográfica: Google Earth, 2022.



0 20 40 m



TIPO DA UNIDADE ESCOLAR: EMEF

NOME: JOSE MARIA WHITAKER




 ÁREA DA CONCESSÃO
 UNIDADE ESCOLAR

Elaboração: São Paulo Parcerias

Fonte: Secretaria Municipal de Educação e Secretaria Municipal de Urbanismo e Licenciamento, 2018.

Base Cartográfica: Google Earth, 2022.



0 20 40 m



TIPO DA UNIDADE ESCOLAR: EMEI

NOME: JOSE MAURO DE VASCONCELOS




 ÁREA DA CONCESSÃO
 UNIDADE ESCOLAR

Elaboração: São Paulo Parcerias

Fonte: Secretaria Municipal de Educação e Secretaria Municipal de Urbanismo e Licenciamento, 2018.

Base Cartográfica: Google Earth, 2022.



0 20 40 m



TIPO DA UNIDADE ESCOLAR: EMEI

NOME: JOSE VICENTE DA CUNHA, PROF.




 ÁREA DA CONCESSÃO
 UNIDADE ESCOLAR

Elaboração: São Paulo Parcerias

Fonte: Secretaria Municipal de Educação e Secretaria Municipal de Urbanismo e Licenciamento, 2018.

Base Cartográfica: Google Earth, 2022.



0 20 40 m



TIPO DA UNIDADE ESCOLAR: EMEF

NOME: JULIO DE GRAMMONT




 ÁREA DA CONCESSÃO
 UNIDADE ESCOLAR

Elaboração: São Paulo Parcerias

Fonte: Secretaria Municipal de Educação e Secretaria Municipal de Urbanismo e Licenciamento, 2018.

Base Cartográfica: Google Earth, 2022.



0 20 40 m



TIPO DA UNIDADE ESCOLAR: EMEI

NOME: MANOEL DE ALVARENGA FREIRE JUNIOR, PROF.




 ÁREA DA CONCESSÃO
 UNIDADE ESCOLAR

Elaboração: São Paulo Parcerias

Fonte: Secretaria Municipal de Educação e Secretaria Municipal de Urbanismo e Licenciamento, 2018.

Base Cartográfica: Google Earth, 2022.



0 20 40 m



TIPO DA UNIDADE ESCOLAR: EMEI

NOME: MANOEL FIEL FILHO




 ÁREA DA CONCESSÃO
 UNIDADE ESCOLAR

Elaboração: São Paulo Parcerias

Fonte: Secretaria Municipal de Educação e Secretaria Municipal de Urbanismo e Licenciamento, 2018.

Base Cartográfica: Google Earth, 2022.



0 20 40 m



TIPO DA UNIDADE ESCOLAR: EMEF

NOME: MARIA APARECIDA VILASBOAS, PROFA.




 ÁREA DA CONCESSÃO
 UNIDADE ESCOLAR

Elaboração: São Paulo Parcerias

Fonte: Secretaria Municipal de Educação e Secretaria Municipal de Urbanismo e Licenciamento, 2018.




Base Cartográfica: Google Earth, 2022.

0 20 40 m



TIPO DA UNIDADE ESCOLAR: EMEI
NOME: MARIA CECILIA DEZAN ROCHA, PROFA.
PRAÇA INTEGRADA: PRAÇA LAURO JOSE MASSERANI




-  ÁREA DA CONCESSÃO
-  PRAÇA INTEGRADA
-  UNIDADE ESCOLAR

Elaboração: São Paulo Parcerias

Fonte: Secretaria Municipal de Educação e Secretaria Municipal de Urbanismo e Licenciamento, 2018.

Base Cartográfica: Google Earth, 2022.


0 20 40 m




TIPO DA UNIDADE ESCOLAR: EMEI

NOME: MARIA DE LOURDES COUTINHO TORRES, DA.



 ÁREA DA CONCESSÃO


 UNIDADE ESCOLAR

Elaboração: São Paulo Parcerias

Fonte: Secretaria Municipal de Educação e Secretaria Municipal de Urbanismo e Licenciamento, 2018.

Base Cartográfica: Google Earth, 2022.

0 20 40 m



TIPO DA UNIDADE ESCOLAR: EMEI
NOME: MARIO DE ANDRADE
PRAÇA INTEGRADA: PRAÇA TIA CIDA




- ÁREA DA CONCESSÃO
- PRAÇA INTEGRADA
- UNIDADE ESCOLAR

Elaboração: São Paulo Parcerias

Fonte: Secretaria Municipal de Educação e Secretaria Municipal de Urbanismo e Licenciamento, 2018.

Base Cartográfica: Google Earth, 2022.



0 20 40 m



TIPO DA UNIDADE ESCOLAR: EMEF

NOME: MARTIN LUTHER KING JR




 ÁREA DA CONCESSÃO
 UNIDADE ESCOLAR

Elaboração: São Paulo Parcerias

Fonte: Secretaria Municipal de Educação e Secretaria Municipal de Urbanismo e Licenciamento, 2018.

Base Cartográfica: Google Earth, 2022.



0 20 40 m



TIPO DA UNIDADE ESCOLAR: EMEI

NOME: NINI DUARTE




 ÁREA DA CONCESSÃO
 UNIDADE ESCOLAR

Elaboração: São Paulo Parcerias

Fonte: Secretaria Municipal de Educação e Secretaria Municipal de Urbanismo e Licenciamento, 2018.

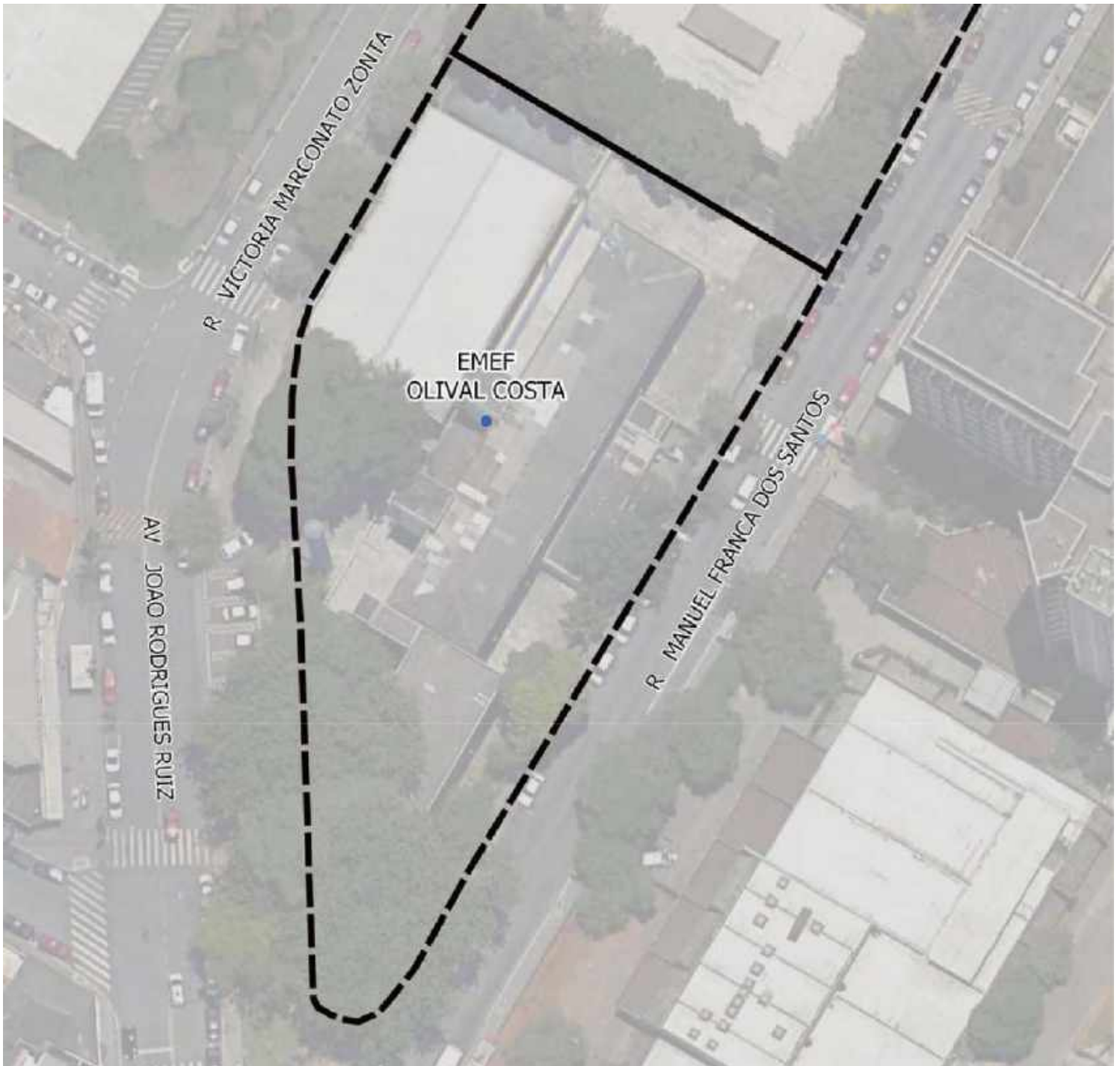
Base Cartográfica: Google Earth, 2022.



0 20 40 m



TIPO DA UNIDADE ESCOLAR: EMEF

NOME: OLIVAL COSTA




 ÁREA DA CONCESSÃO
 UNIDADE ESCOLAR

Elaboração: São Paulo Parcerias

Fonte: Secretaria Municipal de Educação e Secretaria Municipal de Urbanismo e Licenciamento, 2018.

Base Cartográfica: Google Earth, 2022.

0 20 40 m




TIPO DA UNIDADE ESCOLAR: EMEI

NOME: ORIGENES LESSA

PRAÇA INTEGRADA: PRAÇA LUIZ GONZAGA NASCIMENTO JUNIOR



ÁREA DA CONCESSÃO

 PRAÇA INTEGRADA


 UNIDADE ESCOLAR

Elaboração: São Paulo Parcerias

Fonte: Secretaria Municipal de Educação e Secretaria Municipal de Urbanismo e Licenciamento, 2018.

Base Cartográfica: Google Earth, 2022.



0 20 40 m



TIPO DA UNIDADE ESCOLAR: EMEF

NOME: PARQUE BOA ESPERANCA II




 ÁREA DA CONCESSÃO
 UNIDADE ESCOLAR

Elaboração: São Paulo Parcerias

Fonte: Secretaria Municipal de Educação e Secretaria Municipal de Urbanismo e Licenciamento, 2018.

Base Cartográfica: Google Earth, 2022.



0 20 40 m



TIPO DA UNIDADE ESCOLAR: EMEI

NOME: PAULA CRISTINA RODRIGUES, PROFA.




 ÁREA DA CONCESSÃO
 UNIDADE ESCOLAR

Elaboração: São Paulo Parcerias

Fonte: Secretaria Municipal de Educação e Secretaria Municipal de Urbanismo e Licenciamento, 2018.

Base Cartográfica: Google Earth, 2022.


0 20 40 m




TIPO DA UNIDADE ESCOLAR: EMEF

NOME: PAULO DUARTE



 ÁREA DA CONCESSÃO


 UNIDADE ESCOLAR

Elaboração: São Paulo Parcerias

Fonte: Secretaria Municipal de Educação e Secretaria Municipal de Urbanismo e Licenciamento, 2018.

Base Cartográfica: Google Earth, 2022.



0 20 40 m



TIPO DA UNIDADE ESCOLAR: EMEI

NOME: PESTALOZZI




 ÁREA DA CONCESSÃO
 UNIDADE ESCOLAR

Elaboração: São Paulo Parcerias

Fonte: Secretaria Municipal de Educação e Secretaria Municipal de Urbanismo e Licenciamento, 2018.

Base Cartográfica: Google Earth, 2022.



0 20 40 m



TIPO DA UNIDADE ESCOLAR: EMEF

NOME: PLINIO DE QUEIROZ




 ÁREA DA CONCESSÃO
 UNIDADE ESCOLAR

Elaboração: São Paulo Parcerias

Fonte: Secretaria Municipal de Educação e Secretaria Municipal de Urbanismo e Licenciamento, 2018.

Base Cartográfica: Google Earth, 2022.



0 20 40 m



TIPO DA UNIDADE ESCOLAR: EMEI

NOME: RACHEL MESQUITA DE SALLES OLIVEIRA




 ÁREA DA CONCESSÃO
 UNIDADE ESCOLAR

Elaboração: São Paulo Parcerias

Fonte: Secretaria Municipal de Educação e Secretaria Municipal de Urbanismo e Licenciamento, 2018.

Base Cartográfica: Google Earth, 2022.



0 20 40 m



TIPO DA UNIDADE ESCOLAR: EMEF

NOME: RIVADAVIA MARQUES JUNIOR, PROF.




 ÁREA DA CONCESSÃO
 UNIDADE ESCOLAR

Elaboração: São Paulo Parcerias

Fonte: Secretaria Municipal de Educação e Secretaria Municipal de Urbanismo e Licenciamento, 2018.

Base Cartográfica: Google Earth, 2022.



0 20 40 m



TIPO DA UNIDADE ESCOLAR: EMEF

NOME: RODRIGO MELLO FRANCO DE ANDRADE




 ÁREA DA CONCESSÃO
 UNIDADE ESCOLAR

Elaboração: São Paulo Parcerias

Fonte: Secretaria Municipal de Educação e Secretaria Municipal de Urbanismo e Licenciamento, 2018.

Base Cartográfica: Google Earth, 2022.

0 20 40 m



TIPO DA UNIDADE ESCOLAR: EMEF
NOME: RODRIGUES DE CARVALHO
PRAÇA INTEGRADA: PRAÇA QUATRO (J. ADUTORA-SAP)




- ÁREA DA CONCESSÃO
- PRAÇA INTEGRADA
- UNIDADE ESCOLAR

Elaboração: São Paulo Parcerias

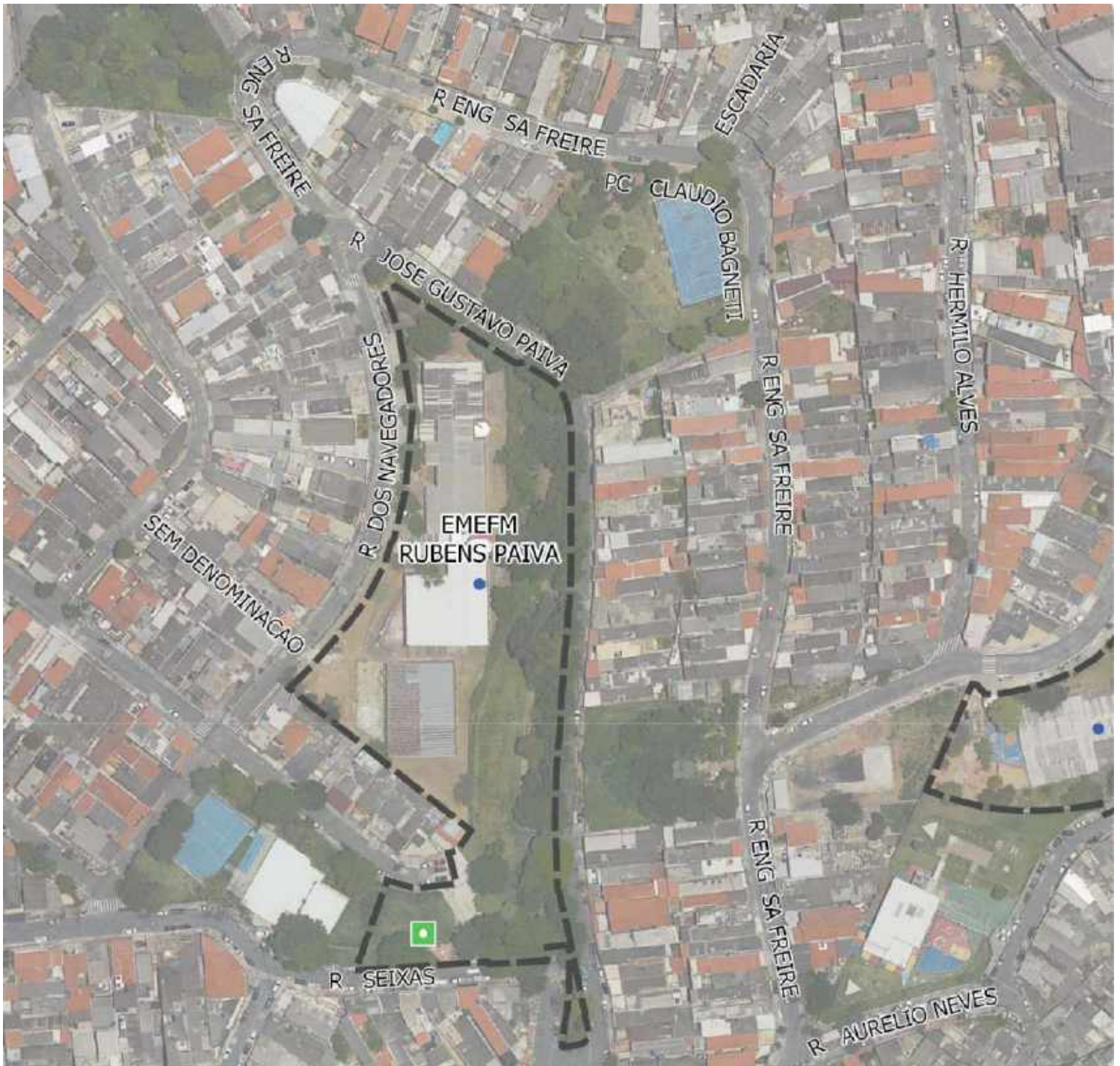
Fonte: Secretaria Municipal de Educação e Secretaria Municipal de Urbanismo e Licenciamento, 2018.

Base Cartográfica: Google Earth, 2022.

0 20 40 m



TIPO DA UNIDADE ESCOLAR: EMEFM
NOME: RUBENS PAIVA
PRAÇA INTEGRADA:



ÁREA DA CONCESSÃO

■ PRAÇA INTEGRADA


● UNIDADE ESCOLAR

Elaboração: São Paulo Parcerias

Fonte: Secretaria Municipal de Educação e Secretaria Municipal de Urbanismo e Licenciamento, 2018.

Base Cartográfica: Google Earth, 2022.



0 20 40 m



TIPO DA UNIDADE ESCOLAR: EMEI

NOME: RUMI OIKAWA, PROFA.




 ÁREA DA CONCESSÃO
 UNIDADE ESCOLAR

Elaboração: São Paulo Parcerias

Fonte: Secretaria Municipal de Educação e Secretaria Municipal de Urbanismo e Licenciamento, 2018.

Base Cartográfica: Google Earth, 2022.



0 20 40 m



TIPO DA UNIDADE ESCOLAR: EMEF

NOME: THERESA MACIEL DE PAULA, PROFA.



 ÁREA DA CONCESSÃO
 UNIDADE ESCOLAR

Elaboração: São Paulo Parcerias

Fonte: Secretaria Municipal de Educação e Secretaria Municipal de Urbanismo e Licenciamento, 2018.

Base Cartográfica: Google Earth, 2022.



0 20 40 m



TIPO DA UNIDADE ESCOLAR: EMEI

NOME: VICENTE DE CARVALHO




 ÁREA DA CONCESSÃO
 UNIDADE ESCOLAR

Elaboração: São Paulo Parcerias

Fonte: Secretaria Municipal de Educação e Secretaria Municipal de Urbanismo e Licenciamento, 2018.

Base Cartográfica: Google Earth, 2022.



0 20 40 m



TIPO DA UNIDADE ESCOLAR: EMEF

NOME: VILANOVA ARTIGAS, ARQ.




 ÁREA DA CONCESSÃO
 UNIDADE ESCOLAR

Elaboração: São Paulo Parcerias

Fonte: Secretaria Municipal de Educação e Secretaria Municipal de Urbanismo e Licenciamento, 2018.

Base Cartográfica: Google Earth, 2022.



0 20 40 m



TIPO DA UNIDADE ESCOLAR: EMEF

NOME: VINICIUS DE MORAES




 ÁREA DA CONCESSÃO
 UNIDADE ESCOLAR

Elaboração: São Paulo Parcerias

Fonte: Secretaria Municipal de Educação e Secretaria Municipal de Urbanismo e Licenciamento, 2018.

Base Cartográfica: Google Earth, 2022.



0 20 40 m



TIPO DA UNIDADE ESCOLAR: EMEF

NOME: VIRGINIA LORISA ZEITOUNIAN CAMARGO, PROFA




 ÁREA DA CONCESSÃO
 UNIDADE ESCOLAR

Elaboração: São Paulo Parcerias

Fonte: Secretaria Municipal de Educação e Secretaria Municipal de Urbanismo e Licenciamento, 2018.

Base Cartográfica: Google Earth, 2022.



0 20 40 m



TIPO DA UNIDADE ESCOLAR: EMEI

NOME: VITAL BRAZIL, DR.




 ÁREA DA CONCESSÃO
 UNIDADE ESCOLAR

Elaboração: São Paulo Parcerias

Fonte: Secretaria Municipal de Educação e Secretaria Municipal de Urbanismo e Licenciamento, 2018.

Base Cartográfica: Google Earth, 2022.



0 20 40 m



TIPO DA UNIDADE ESCOLAR: EMEF

NOME: WLADIMIR DE TOLEDO PIZA, PREF.



 ÁREA DA CONCESSÃO
 UNIDADE ESCOLAR

Elaboração: São Paulo Parcerias

Fonte: Secretaria Municipal de Educação e Secretaria Municipal de Urbanismo e Licenciamento, 2018.

Base Cartográfica: Google Earth, 2022.

0 20 40 m

