



CONCORRÊNCIA Nº 002/SGM/2020

OBJETO: CONCESSÃO DOS SERVIÇOS CEMITERIAIS, ENVOLVENDO A GESTÃO, OPERAÇÃO, MANUTENÇÃO, EXPLORAÇÃO, REVITALIZAÇÃO E EXPANSÃO DOS 22 (VINTE E DOIS) CEMITÉRIOS E CREMATÓRIOS PÚBLICOS E DA PRESTAÇÃO DE SERVIÇOS FUNERÁRIOS NO MUNICÍPIO DE SÃO PAULO.

ANEXO VII – MEMORIAL DESCRITIVO DA ÁREA

SUBANEXO II – PLANTAS DOS CEMITÉRIOS e CREMATÓRIO

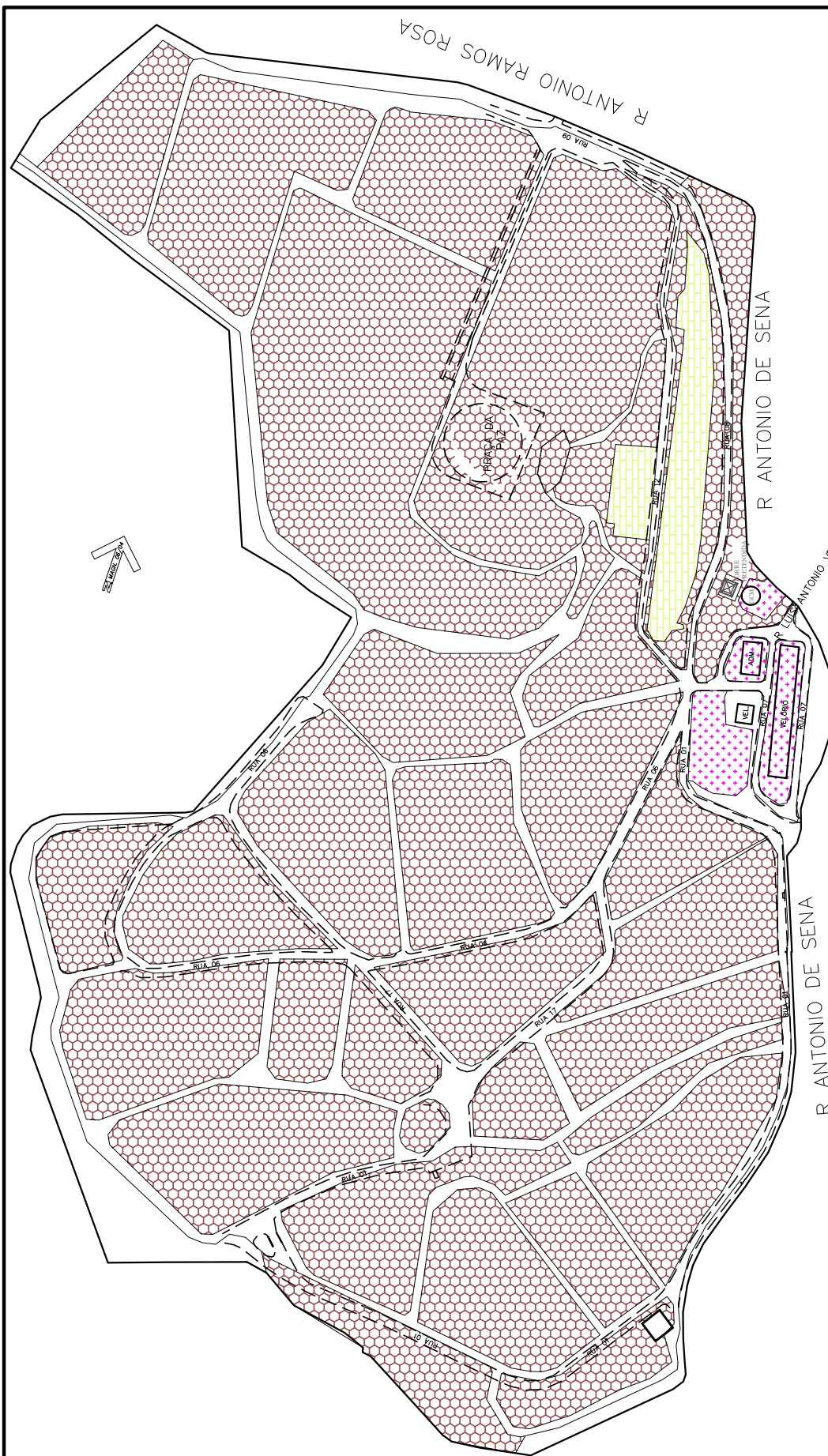
APÊNDICE XIV – CEMITÉRIO SÃO LUIZ



1. INTRODUÇÃO

1.1. O presente APÊNDICE DO SUBANEXO II – PLANTAS DOS CEMITÉRIOS E CREMATÓRIO é composto pelas plantas do CEMITÉRIO SÃO LUIZ.

1.2. Os dados aqui reunidos não eximem as LICITANTES de realizarem consultas formais à Administração Pública Municipal no caso de eventuais divergências entre os dados deste Subanexo e outras fontes de informação.



- OSSÁRIO
- JAZIGOS
- QUADRA GERAL
- CIRCULAÇÃO + ESTACIONAMENTO
- PASSEIO
- ÁREA EDIFICADA

Perímetro total do Cemitério= 2319,00m
 áreas:
 Total do Cemitério=235330,44m²
 Circulação=60462,31m²
 Ossário=5261,92m²
 Edificações=1242,89m²
 Quadra Geral=174868,13m²

PENAS:

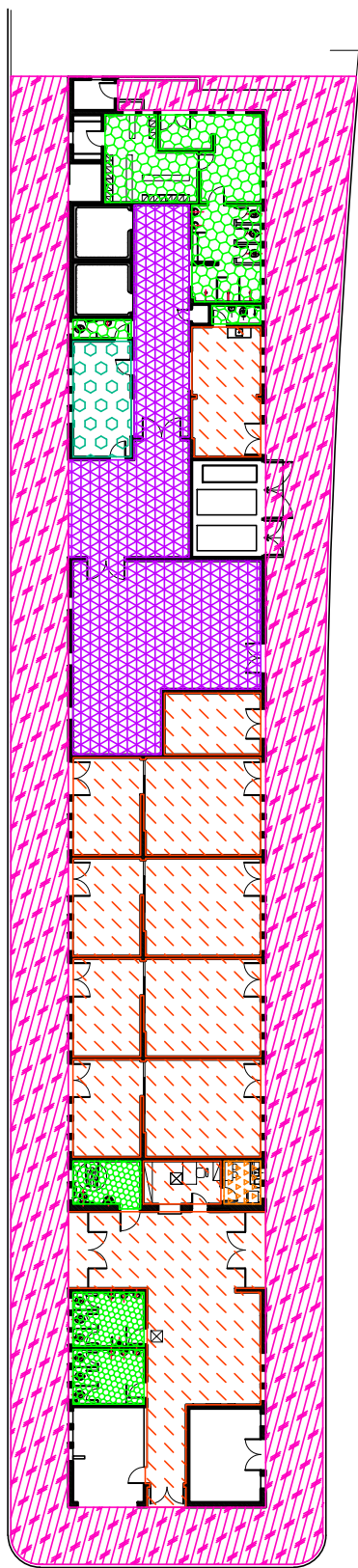
CONFIGURAÇÃO DE PENAS		
01	7	0,1
02	7	0,2
03	7	0,3
04	7	0,4
05	7	0,5
06	7	0,6
07	7	0,1
08	7	0,08
09	7	0,08
10	10	0,2
11	11	0,2
12	12	0,2
13	13	0,2
14	14	0,2
15	15	0,2
250	250	0,2
251	251	0,2
252	252	0,2
253	253	0,2
254	254	0,2
255	255	0,00






DEPARTAMENTO TÉCNICO DE CEMITÉRIOS - FM3

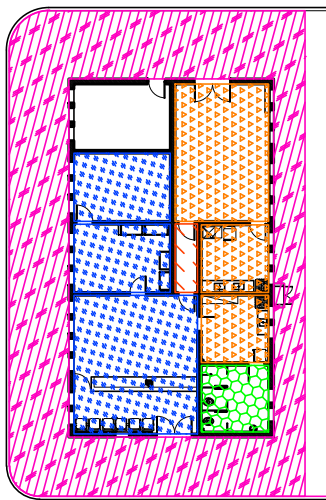
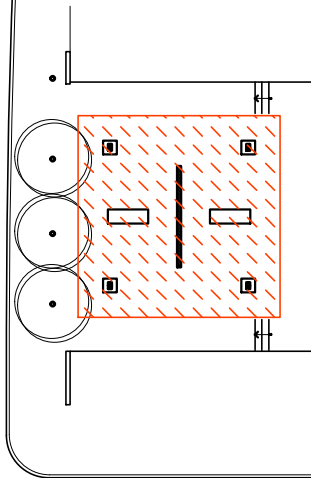
DIVISÃO TÉCNICA DE PROJETOS



DIRETOR DO DEPARTAMENTO TÉCNICO DE CEMITÉRIOS: ENG. RAFAEL FERNANDES DE SOUZA		ASSUNTO: LEVANTAMENTO CADASTRAL DE PARCELAMENTO E USOS	FOLHA:
DIRETOR DA DIVISÃO DE OBRAS E FISCALIZAÇÃO ENG. EMILLE CARLA FERNANDES DA SILVA		OBJETO: CEMITÉRIO SÃO LUÍS	01
PROJETO: CHEFE DE SEÇÃO TÉCNICA DE FISCALIZAÇÃO ARQUITETO ESTEVAM MARTINS		LOCAL: RUA ANTÔNIO DE SENA, Nº82 - JARDIM SÃO LUIZ - SÃO PAULO - SP	
DESENHO: LUAN TEIXEIRA / ARQ. RÔMULO MACHADO		CONTEUDO: INDICAÇÃO DE USO E PARCELAMENTO DE TERRITÓRIO DO CEMITÉRIO SÃO LUÍS	ESCALA: GRÁFICA
DATA: 20/07/2017	REVISÃO: 00	ARQUIVO DIGITAL: SF-SLU-17100-LEV-PL-01_R00	



-  ÁREA DA ADMINISTRAÇÃO = 74,31m²
-  ÁREAS MOLHADAS (SANITÁRIOS PÚBLICOS, ADMINISTRATIVO E VESTIÁRIO) = 68,56m²
-  ÁREA DO PÁTIO EXTERNO = 687,23m²
-  ÁREA DO POLO = 147,08m²
-  ÁREA DO REFEITÓRIO = 57,83m²
-  ÁREA DOS VELÓRIOS +CIRCULAÇÃO+TERCEIRIZADA+CAPELA= 428,13m²
-  ÁREA DO TRÁFEGO = 17,13m²



PENAS:

CONFIGURAÇÃO DE PENAS		
01	7	0.1
02	7	0.2
03	7	0.3
04	7	0.4
05	7	0.5
06	7	0.6
07	7	0.1
08	7	0.08
09	7	0.08
10	10	0.2
11	11	0.2
12	12	0.2
13	13	0.2
14	14	0.2
15	15	0.2
250	250	0.2
251	251	0.2
252	252	0.2
253	253	0.2
254	254	0.2
255	255	0.00

1 COMPLEXO ARQUITETÔNICO DO CEMITÉRIO SÃO LUIS
FL. ESCALA: SEM ESCALA

DEPARTAMENTO TÉCNICO DE CEMITÉRIOS - FM3
DIVISÃO TÉCNICA DE PROJETOS



DIRETOR DO DEPARTAMENTO TÉCNICO DE CEMITÉRIOS: ENG. RAFAEL FERNANDES DE SOUZA		ASSUNTO: LEVANTAMENTO CADASTRAL DE EDIFICAÇÃO	FOLHA:
DIRETOR DA DIVISÃO DE OBRAS E FISCALIZAÇÃO: ENG. EMILLE CARLA FERNANDES DA SILVA		OBJETO: COMPLEXO ARQUITETÔNICO DO CEMITÉRIO SÃO LUIS	02
PROJETO: CHEFE DE SEÇÃO TÉCNICA DE FISCALIZAÇÃO ARQUITETO ESTEVAM MARTINS		LOCAL: RUA ANTÔNIO DE SENA, 82	
DESENHO: LUAN TEIXEIRA /RÔMULO MACHADO		CONTEÚDO: INDICAÇÃO E DIFERENCIAÇÃO DE USOS NO EDIFÍCIO ONDE ABRIGA O COMPLEXO ARQUITETÔNICO DO CEMITÉRIO SÃO LUIS	ESCALA: SEM ESCALA
DATA: 21/07/2017	REVISÃO: 00	ARQUIVO DIGITAL: SF-SLU-17105-LEV-PL-02_R00	