



**CONCORRÊNCIA Nº EC/001/2022/SGM-SEDP**

**OBJETO:** CONCESSÃO DOS SERVIÇOS CEMITERIAIS, ENVOLVENDO A GESTÃO, OPERAÇÃO, MANUTENÇÃO, EXPLORAÇÃO, REVITALIZAÇÃO E EXPANSÃO DOS 22 (VINTE E DOIS) CEMITÉRIOS E CREMATÓRIOS PÚBLICOS E DA PRESTAÇÃO DE SERVIÇOS FUNERÁRIOS NO MUNICÍPIO DE SÃO PAULO.

**ANEXO VII – MEMORIAL DESCRITIVO DA ÁREA**

**SUBANEXO II – PLANTAS DOS CEMITÉRIOS e CREMATÓRIO**

**APÊNDICE III – CEMITÉRIO CONSOLAÇÃO**



## **1. INTRODUÇÃO**

**1.1.** O presente APÊNDICE DO SUBANEXO II – PLANTAS DOS CEMITÉRIOS E CREMATÓRIO é composto pelas plantas do CEMITÉRIO CONSOLAÇÃO.

**1.2.** Os dados aqui reunidos não eximem as LICITANTES de realizarem consultas formais à Administração Pública Municipal no caso de eventuais divergências entre os dados deste Subanexo e outras fontes de informação.

RUA SERGIPE

RUA MATO GROSSO

RUA DA CONSOLAÇÃO

RUA CEL. JOSÉ EUSEBIO

CEMITÉRIO  
DOS PROTESTANTES



ÁREA DO CEMITÉRIO: 69220,47m<sup>2</sup>  
 PERÍMETRO DO CEMITÉRIO: 1408,56m  
 ÁREA DE JAZIGOS: 34959,38m<sup>2</sup>  
 ÁREA DE CIRCULAÇÃO: 33862,79m<sup>2</sup>  
 ÁREA EDIFICADA: 333,27m<sup>2</sup>

\*considerar 5% da área total do Cemitério como Área Verde.

-  JAZIGOS
-  ÁREA EDIFICADA
-  CIRCULAÇÃO
- + ESTACIONAMENTO
- + PASSEIO

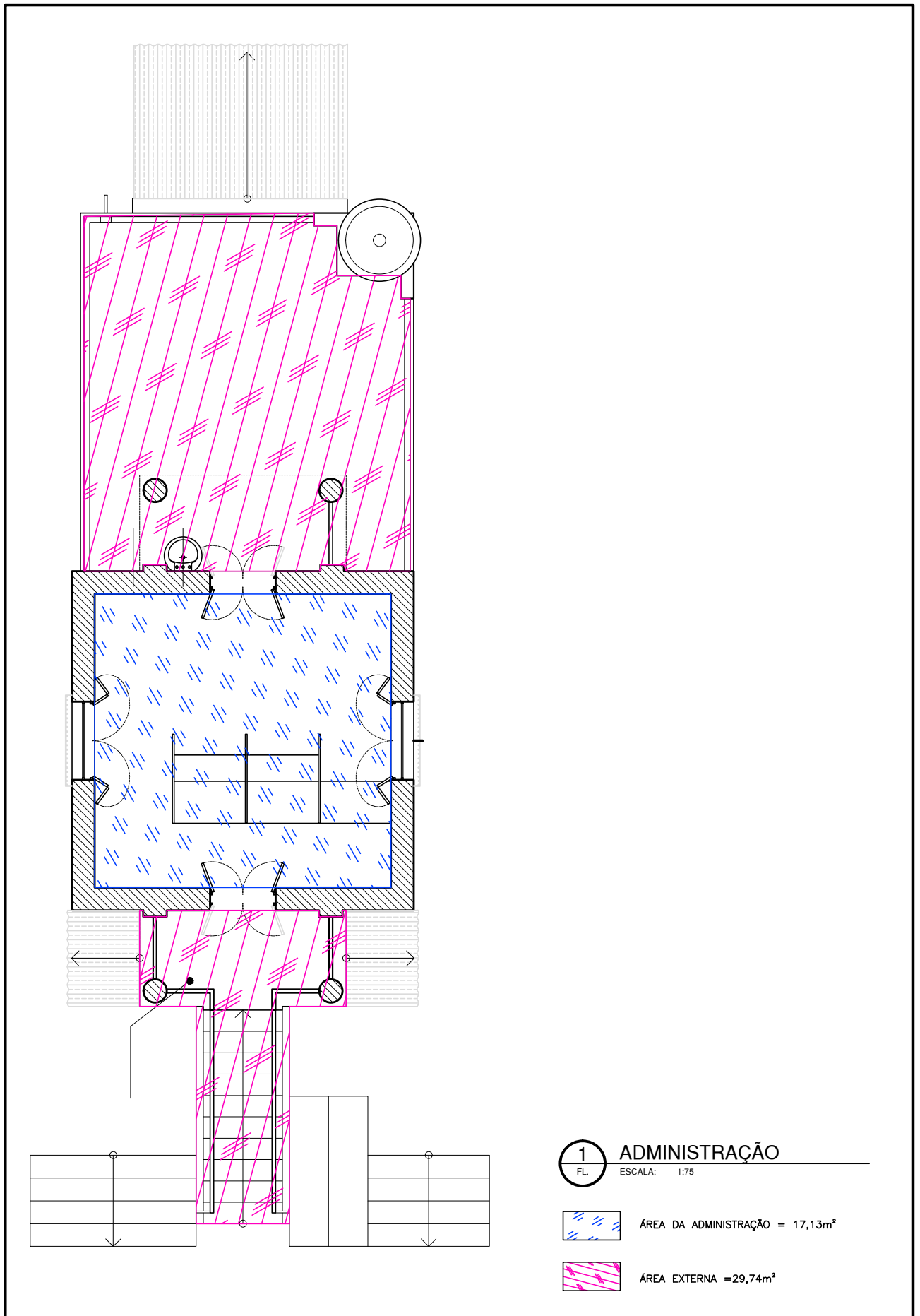
PENAS:

CONFIGURAÇÃO DE PENAS		
01	7	0.1
02	7	0.2
03	7	0.3
04	7	0.4
05	7	0.5
06	7	0.6
07	7	0.1
08	7	0.08
09	7	0.08
10	10	0.2
11	11	0.2
12	12	0.2
13	13	0.2
14	14	0.2
15	15	0.2
250	250	0.2
251	251	0.2
252	252	0.2
253	253	0.2
254	254	0.2
255	255	0.00

**DEPARTAMENTO TÉCNICO DE CEMITÉRIOS - FM3**  
DIVISÃO TÉCNICA DE PROJETOS



DIRETOR DO DEPARTAMENTO TÉCNICO DE CEMITÉRIOS: ENG. RAFAEL FERNANDES DE SOUZA		ASSUNTO: LEVANTAMENTO CADASTRAL DE PARCELAMENTO E USOS	FOLHA: <b>01</b>
DIRETOR DA DIVISÃO DE OBRAS E FISCALIZAÇÃO: ENG. EMILLE CARLA FERNANDES DA SILVA		OBJETO: CEMITÉRIO CONSOLAÇÃO	
PROJETO: CHEFE DE SEÇÃO TÉCNICA DE FISCALIZAÇÃO: ARQUITETO ESTEVAM MARTINS		LOCAL: RUA DA CONSOLAÇÃO, N° 1660	ESCALA: GRÁFICA
DESENHO: LUAN TEIXEIRA / ARQ. RÔMULO MACHADO		CONTEUDO: INDICAÇÃO DE USO E PARCELAMENTO DE TERRITÓRIO DO CEMITÉRIO CONSOLAÇÃO	
DATA: 20/07/2017	REVISÃO: 00	ARQUIVO DIGITAL: SF-CSL-17104-LEV-PL-01_R00	



**1** ADMINISTRAÇÃO  
FL. ESCALA: 1:75



ÁREA DA ADMINISTRAÇÃO = 17,13m<sup>2</sup>



ÁREA EXTERNA = 29,74m<sup>2</sup>

PENAS:

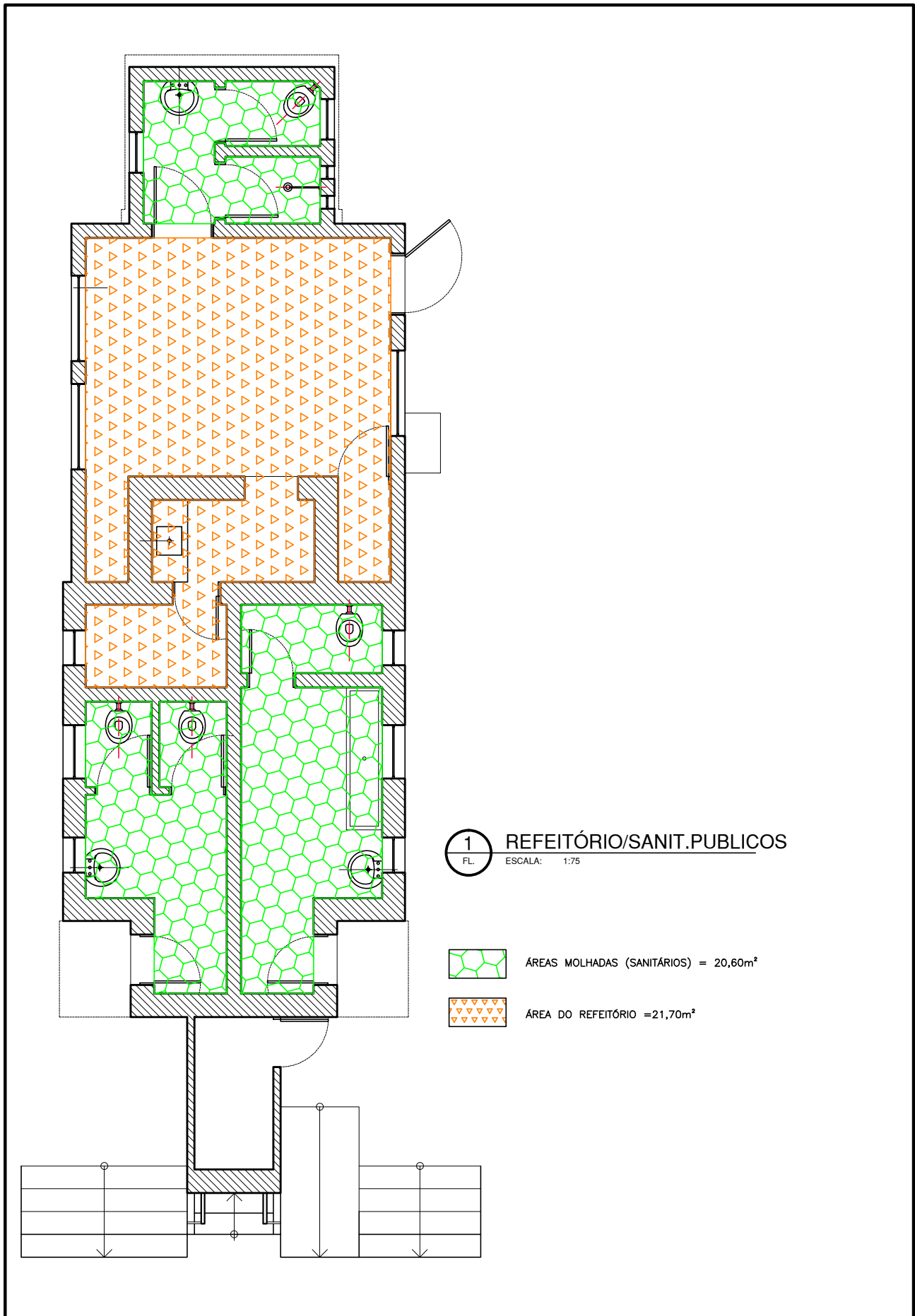
CONFIGURAÇÃO DE PENAS		
01	7	0.1
02	7	0.2
03	7	0.3
04	7	0.4
05	7	0.5
06	7	0.6
07	7	0.1
08	7	0.08
09	7	0.08
10	10	0.2
11	11	0.2
12	12	0.2
13	13	0.2
14	14	0.2
15	15	0.2
250	250	0.2
251	251	0.2
252	252	0.2
253	253	0.2
254	254	0.2
255	255	0.00

## DEPARTAMENTO TÉCNICO DE CEMITÉRIOS - FM3



### DIVISÃO TÉCNICA DE PROJETOS



DIRETOR DO DEPARTAMENTO TÉCNICO DE CEMITÉRIOS: ENG. RAFAEL FERNANDES DE SOUZA			ASSUNTO: LEVANTAMENTO CADASTRAL DE EDIFICAÇÃO	FOLHA:
DIRETOR DA DIVISÃO DE OBRAS E FISCALIZAÇÃO: ENG. EMILLE CARLA FERNANDES DA SILVA			OBJETO: PRÉDIO SALAS DA ADMINISTRAÇÃO DO CEMITÉRIO CONSOLAÇÃO	<b>02</b>
PROJETO: CHEFE DE SEÇÃO TÉCNICA DE FISCALIZAÇÃO ARQUITETO ESTEVAM MARTINS			LOCAL: RUA DA CONSOLAÇÃO, 1660	
DESENHO: LUAN TEIXEIRA /RÔMULO MACHADO			CONTEÚDO: INDICAÇÃO E DIFERENCIAÇÃO DE USOS NO EDIFÍCIO ONDE ABRIGA ADMINISTRAÇÃO DO CEMITÉRIO CONSOLAÇÃO	ESCALA: 1:75
DATA: 21/07/2017	REVISÃO: 00	ARQUIVO DIGITAL: SF-CSL-17105-LEV-PL-02_R00		



**1** REFEITÓRIO/SANIT.PUBLICOS  
 FL. ESCALA: 1:75

 ÁREAS MOLHADAS (SANITÁRIOS) = 20,60m<sup>2</sup>  
 ÁREA DO REFEITÓRIO = 21,70m<sup>2</sup>

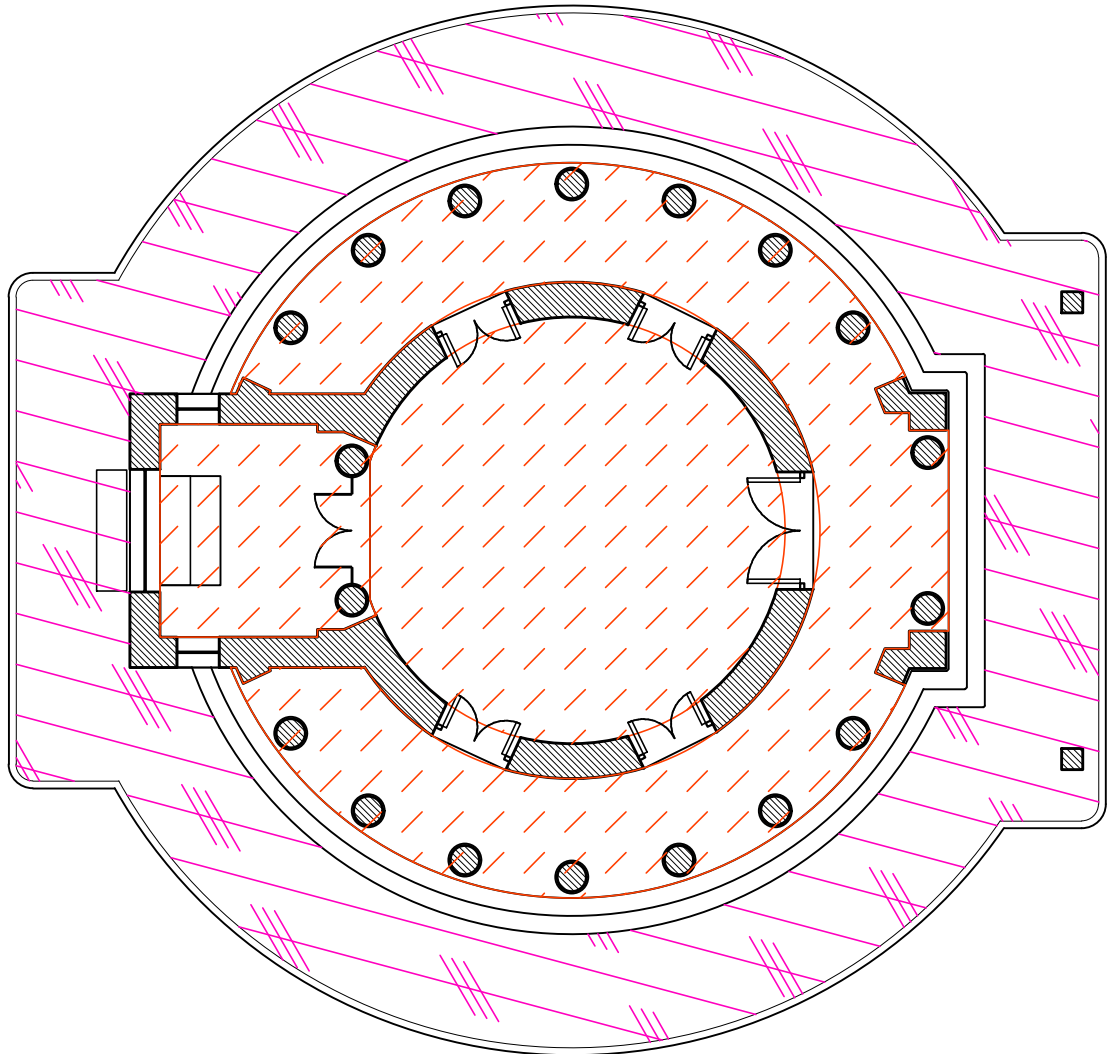
PENAS:

CONFIGURAÇÃO DE PENAS		
01	7	0,1
02	7	0,2
03	7	0,3
04	7	0,4
05	7	0,5
06	7	0,6
07	7	0,1
08	7	0,08
09	7	0,08
10	10	0,2
11	11	0,2
12	12	0,2
13	13	0,2
14	14	0,2
15	15	0,2
250	250	0,2
251	251	0,2
252	252	0,2
253	253	0,2
254	254	0,2
255	255	0,00

**DEPARTAMENTO TÉCNICO DE CEMITÉRIOS - FM3**  
 DIVISÃO TÉCNICA DE PROJETOS




DIRETOR DO DEPARTAMENTO TÉCNICO DE CEMITÉRIOS: ENG. RAFAEL FERNANDES DE SOUZA		ASSUNTO:	LEVANTAMENTO CADASTRAL DE EDIFICAÇÃO	FOLHA:
DIRETOR DA DIVISÃO DE OBRAS E FISCALIZAÇÃO: ENG. EMILLE CARLA FERNANDES DA SILVA		OBJETO:	SANIT. PÚBLICOS / REFEITÓRIO DO CEMITÉRIO CONSOLAÇÃO	<b>03</b>
PROJETO: CHEFE DE SEÇÃO TÉCNICA DE FISCALIZAÇÃO ARQUITETO ESTEVAM MARTINS		LOCAL:	RUA DA CONSOLAÇÃO, 1660	
DESENHO: LUAN TEIXEIRA / RÔMULO MACHADO		CONTEÚDO:	INDICAÇÃO E DIFERENCIAÇÃO DE USOS NO EDIFÍCIO ONDE ABRIGA OS SANITÁRIOS PÚBLICOS E REFEITÓRIO DO CEMITÉRIO CONSOLAÇÃO	ESCALA: 1:75
DATA: 21/07/2017	REVISÃO: 00	ARQUIVO DIGITAL: SF-CSL-17100-LEV-PL-03_R00		



**1 CAPELA**  
FL. ESCALA: 1:125

 ÁREA DA CAPELA = 104,30m<sup>2</sup>

 ÁREA DO PÁTIO EXTERNO = 98,36m<sup>2</sup>

**PENAS:**

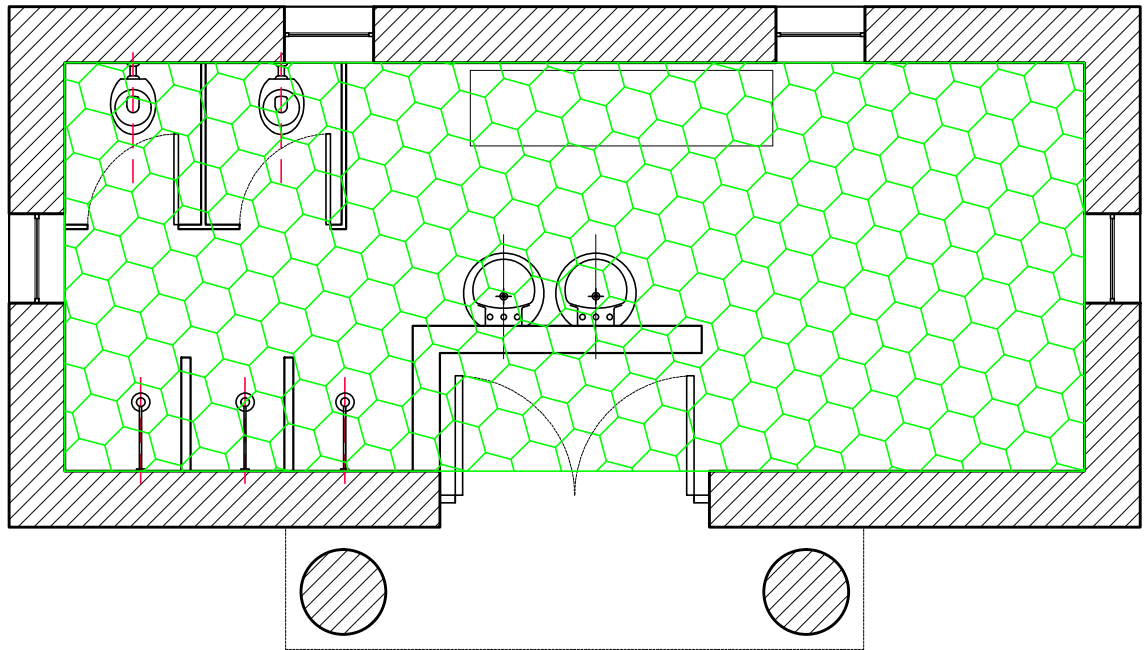
CONFIGURAÇÃO DE PENAS

01	7	0.1
02	7	0.2
03	7	0.3
04	7	0.4
05	7	0.5
06	7	0.6
07	7	0.1
08	7	0.08
09	7	0.08
10	10	0.2
11	11	0.2
12	12	0.2
13	13	0.2
14	14	0.2
15	15	0.2
250	250	0.2
251	251	0.2
252	252	0.2
253	253	0.2
254	254	0.2
255	255	0.00

**DEPARTAMENTO TÉCNICO DE CEMITÉRIOS - FM3**  
DIVISÃO TÉCNICA DE PROJETOS



DIRETOR DO DEPARTAMENTO TÉCNICO DE CEMITÉRIOS: ENG. RAFAEL FERNANDES DE SOUZA		ASSUNTO: LEVANTAMENTO CADASTRAL DE EDIFICAÇÃO	FOLHA:
DIRETOR DA DIVISÃO DE OBRAS E FISCALIZAÇÃO ENG. EMILIE CARLA FERNANDES DA SILVA		OBJETO: PRÉDIO CAPELA DO CEMITÉRIO DA CONSOLAÇÃO	<b>04</b>
PROJETO: CHEFE DE SEÇÃO TÉCNICA DE FISCALIZAÇÃO ARQUITETO ESTEVAM MARTINS		LOCAL: RUA DA CONSOLAÇÃO, 1660	
DESENHO: LUAN TEIXEIRA / RÔMULO MACHADO		CONTEÚDO: INDICAÇÃO E DIFERENCIAÇÃO DE USOS NO EDIFÍCIO ONDE ABRIGA A CAPELA DO CEMITÉRIO DA CONSOLAÇÃO	ESCALA: 1:125
DATA: 21/07/2017	REVISÃO: 00	ARQUIVO DIGITAL: SF-CSL-17106-LEV-PL-04_R00	



**1** VELÓRIO/ADMINISTRAÇÃO  
 FL. ESCALA: 1:50

 ÁREAS MOLHADAS (VESTIÁRIO) = 18,19m²

PENAS:

CONFIGURAÇÃO DE PENAS		
01	7	0.1
02	7	0.2
03	7	0.3
04	7	0.4
05	7	0.5
06	7	0.6
07	7	0.1
08	7	0.08
09	7	0.08
10	10	0.2
11	11	0.2
12	12	0.2
13	13	0.2
14	14	0.2
15	15	0.2
250	250	0.2
251	251	0.2
252	252	0.2
253	253	0.2
254	254	0.2
255	255	0.00

**DEPARTAMENTO TÉCNICO DE CEMITÉRIOS - FM3**  
 DIVISÃO TÉCNICA DE PROJETOS



DIRETOR DO DEPARTAMENTO TÉCNICO DE CEMITÉRIOS: ENG. RAFAEL FERNANDES DE SOUZA		ASSUNTO: LEVANTAMENTO CADASTRAL DE EDIFICAÇÃO	FOLHA:
DIRETOR DA DIVISÃO DE OBRAS E FISCALIZAÇÃO: ENG. EMILLE CARLA FERNANDES DA SILVA		OBJETO: PRÉDIO VESTIÁRIO DO CEMITÉRIO CONSOLAÇÃO	<b>05</b>
PROJETO: CHEFE DE SEÇÃO TÉCNICA DE FISCALIZAÇÃO ARQUITETO ESTEVAM MARTINS		LOCAL: RUA DA CONSOLAÇÃO, 1660	
DESENHO: LUAN TEIXEIRA / RÔMULO MACHADO		CONTEÚDO: INDICAÇÃO E DIFERENCIAÇÃO DE USOS NO EDIFÍCIO ONDE ABRIGA O VESTIÁRIO DO CEMITÉRIO CONSOLAÇÃO	ESCALA: 1:50
DATA: 21/07/2017	REVISÃO: 00	ARQUIVO DIGITAL: SF-CSL-17107-LEV-PL-05_R00	