



**PROCESSO SEI 6011.2021/0002522-1
CONCORRÊNCIA Nº EC/001/2022/SGM-SEDP**

OBJETO: CONCESSÃO DOS SERVIÇOS DE GESTÃO, OPERAÇÃO, MANUTENÇÃO, EXPLORAÇÃO, REVITALIZAÇÃO E EXPANSÃO DOS 22 (VINTE E DOIS) CEMITÉRIOS E CREMATÓRIOS PÚBLICOS E DA PRESTAÇÃO DE SERVIÇOS FUNERÁRIOS NO MUNICÍPIO DE SÃO PAULO.

ANEXO VII – MEMORIAL DESCRITIVO DA ÁREA

SUBANEXO I – OFÍCIO CONPRESP

1. INTRODUÇÃO

1.1. O presente SUBANEXO é composto pelos ofícios apresentados na Tabela 1, todos emitidos pelo Conselho Municipal de Preservação do Patrimônio Histórico, Cultural e Ambiental da Cidade de São Paulo (CONPRESP) em 2022 sobre a existência de legislação de preservação incidente sobre os CEMITÉRIOS e CREMATÓRIO.

Tabela 1 - Ofícios CONPRESP

n.	Cemitério /Crematório	Número do documento SEI	Página
1	Consolação	<u>59197762</u>	4
2	Quarta Parada (Brás)	<u>59198658</u>	5
3	Chora Menino (Santana)	<u>59198807</u>	6
4	Tremembé	<u>59199575</u>	7
5	Vila Formosa	<u>59199641</u>	8
6	Vila Mariana	<u>59199771</u>	9
7	Araçá	<u>59197546</u>	10
8	Dom Bosco (Perus)	<u>59197955</u>	11
9	Santo Amaro	<u>59198941</u>	12
10	São Paulo	<u>59199173</u>	13
11	Vila Nova Cachoeirinha	<u>59199913</u>	14
12	Campo Grande	<u>59197676</u>	15
13	Lageado	<u>59198180</u>	16
14	Lapa	<u>59198262</u>	17
15	Parelheiros	<u>59198342</u>	18
16	Saudade (São Miguel)	<u>59199449</u>	19
17	Freguesia do Ó	<u>59198019</u>	20
18	Itaquera	<u>59198075</u>	21
19	Penha	<u>59198411</u>	22
20	São Luiz	<u>59199101</u>	23
21	São Pedro (Vila Alpina)	<u>59199293</u>	24
22	Crematório Vila Alpina	<u>59199975</u>	25



Fonte: Elaboração própria

1.2. Os dados aqui reunidos não eximem as LICITANTES de realizarem consultas formais à Administração Pública Municipal no caso de eventuais divergências entre os dados deste Subanexo e outras fontes de informação.



PREFEITURA DO MUNICÍPIO DE SÃO PAULO
SECRETARIA MUNICIPAL DE CULTURA
DEPARTAMENTO DO PATRIMÔNIO HISTÓRICO


Do processo SEI 6025.2021/0028703-6

NOME	Cemitério da Consolação	
ENDEREÇO	Rua da Consolação, 1660 - Consolação, São Paulo – SP	
SQL(s)	010.022.0001-6	
MAPA DE SITUAÇÃO (Geosampa)		
PRESERVAÇÃO MUNICIPAL INCIDENTE	<p><u>Resolução 08/CONPRES/2017</u> (tombamento ex-officio dos cemitérios da Consolação, dos Protestantes e da Ordem Terceira do Carmo).</p>	<p>TOMBAMENTO ex-officio do cemitério, preservados, entre outros, os seguintes elementos deste cemitério: os traçados das ruas e alamedas; a capela; o pórtico de entrada; o ossário; a atual administração e diversas esculturas listadas no anexo I da resolução (ver observações; os cemitérios contíguos também são tombados pela mesma resolução).</p>
	<p>Consta também processo em estudo no DPH (PA 2016.0.275.019-6), referente à proteção de outros elementos do cemitério, que depende da análise técnica do DPH e da apreciação pelo CONPRES.</p>	
OBSERVAÇÕES	<p>Consta proteção estadual pelo Condephaat, resolução SC 81/2014 – tombamento dos cemitérios da Consolação, dos Protestantes e da Ordem Terceira do Carmo (cemitérios contíguos ao da Consolação).</p>	
ÚLTIMA ATUALIZAÇÃO DA FICHA	Fevereiro/2022	
<p>Esta informação não isenta de consulta aos órgãos de preservação estadual e federal, se necessário, nem do atendimento às demais legislações de uso e ocupação do solo vigentes na cidade de São Paulo.</p> <p>Além da obrigatoriedade do cumprimento dos parâmetros de projeto decorrentes da resolução acima citada e da necessidade de aprovação de eventuais projetos pelo DPH/CONPRES, nos termos estipulados por tal resolução, recomenda-se, de modo geral, atenção quanto às intervenções nas estruturas físicas do cemitério, tendo em vista o potencial impacto que podem ter sobre aspectos simbólicos e paisagísticos do lugar.</p>		



PREFEITURA DO MUNICÍPIO DE SÃO PAULO
SECRETARIA MUNICIPAL DE CULTURA
DEPARTAMENTO DO PATRIMÔNIO HISTÓRICO


Do processo SEI 6025.2021/0028703-6

NOME	Cemitério da Quarta Parada (Brás)	
ENDEREÇO	Avenida Amador Salim Farah Maluf, s/n – Água Rasa, São Paulo – SP	
SQL(s)	029.083.0027-3	
MAPA DE SITUAÇÃO (Geosampa)		
PRESERVAÇÃO MUNICIPAL INCIDENTE	<u>Não identificada</u>	ISENTO de análise e deliberação por parte do DPH/CONPRES P no presente momento.
OBSERVAÇÕES		
ÚLTIMA ATUALIZAÇÃO DA FICHA	Fevereiro/2022	
<p>Esta informação não isenta de consulta aos órgãos de preservação estadual e federal, se necessário, nem do atendimento às demais legislações de uso e ocupação do solo vigentes na cidade de São Paulo.</p> <p>Recomenda-se que qualquer intervenção nas estruturas físicas ou áreas livres do cemitério, tal como pintura, manutenção etc., tenha orientação adequada de profissionais com responsabilidade técnica, de modo a considerar o potencial impacto sobre aspectos simbólicos e paisagísticos dos cemitérios e crematórios como espaços importantes de memória.</p>		



PREFEITURA DO MUNICÍPIO DE SÃO PAULO
SECRETARIA MUNICIPAL DE CULTURA
DEPARTAMENTO DO PATRIMÔNIO HISTÓRICO


Do processo SEI 6025.2021/0028703-6

NOME	Cemitério Chora Menino (Santana)	
ENDEREÇO	Rua Nova dos Portugueses, 141 – Santana, São Paulo – SP	
SQL(s)	072.078.0107-6	
MAPA DE SITUAÇÃO (Geosampa)		
PRESERVAÇÃO MUNICIPAL INCIDENTE	<u>Não identificada</u>	ISENTO de análise e deliberação por parte do DPH/CONPRES P no presente momento.
OBSERVAÇÕES		
ÚLTIMA ATUALIZAÇÃO DA FICHA	Fevereiro/2022	
<p>Esta informação não isenta de consulta aos órgãos de preservação estadual e federal, se necessário, nem do atendimento às demais legislações de uso e ocupação do solo vigentes na cidade de São Paulo.</p> <p>Recomenda-se que qualquer intervenção nas estruturas físicas ou áreas livres do cemitério, tal como pintura, manutenção etc., tenha orientação adequada de profissionais com responsabilidade técnica, de modo a considerar o potencial impacto sobre aspectos simbólicos e paisagísticos dos cemitérios e crematórios como espaços importantes de memória.</p>		



PREFEITURA DO MUNICÍPIO DE SÃO PAULO
SECRETARIA MUNICIPAL DE CULTURA
DEPARTAMENTO DO PATRIMÔNIO HISTÓRICO

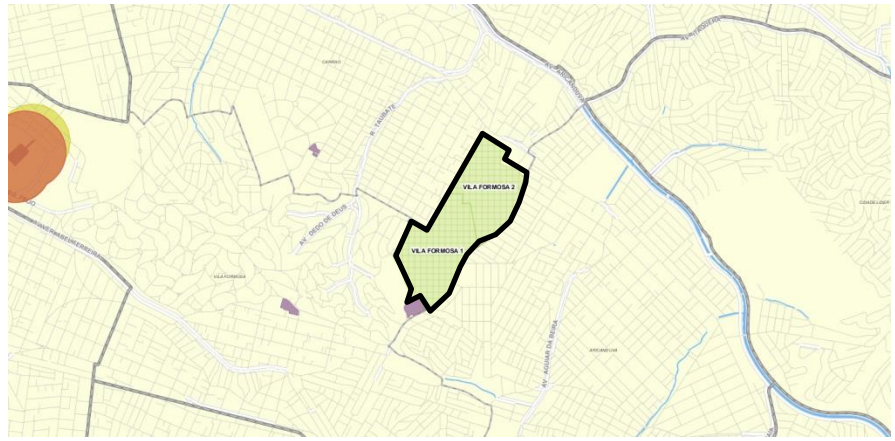
Do processo SEI 6025.2021/0028703-6

NOME	Cemitério Tremembé	
ENDEREÇO	Av. Maria Amalia L. de Azevedo, 2930 – Vila Albertina, São Paulo – SP	
SQL(s)	067.408.0001 e 067.407.0002 (áreas públicas municipais)	
MAPA DE SITUAÇÃO (Geosampa)		
PRESERVAÇÃO MUNICIPAL INCIDENTE	<u>Não identificada</u>	ISENTO de análise e deliberação por parte do DPH/CONPRES P no presente momento.
OBSERVAÇÕES		
ÚLTIMA ATUALIZAÇÃO DA FICHA	Fevereiro/2022	
<p>Esta informação não isenta de consulta aos órgãos de preservação estadual e federal, se necessário, nem do atendimento às demais legislações de uso e ocupação do solo vigentes na cidade de São Paulo.</p> <p>Recomenda-se que qualquer intervenção nas estruturas físicas ou áreas livres do cemitério, tal como pintura, manutenção etc., tenha orientação adequada de profissionais com responsabilidade técnica, de modo a considerar o potencial impacto sobre aspectos simbólicos e paisagísticos dos cemitérios e crematórios como espaços importantes de memória.</p>		



PREFEITURA DO MUNICÍPIO DE SÃO PAULO
SECRETARIA MUNICIPAL DE CULTURA
DEPARTAMENTO DO PATRIMÔNIO HISTÓRICO


Do processo SEI 6025.2021/0028703-6

NOME	Cemitério Vila Formosa	
ENDEREÇO	Avenida Flor de Vila Formosa, s/n – Vila Formosa, São Paulo – SP	
SQL(s)	116.074.0007-2	
MAPA DE SITUAÇÃO (Geosampa)		
PRESERVAÇÃO MUNICIPAL INCIDENTE	<u>Não identificada</u>	ISENTO de análise e deliberação por parte do DPH/CONPRESP no presente momento.
OBSERVAÇÕES		
ÚLTIMA ATUALIZAÇÃO DA FICHA	Fevereiro/2022	
<p>Esta informação não isenta de consulta aos órgãos de preservação estadual e federal, se necessário, nem do atendimento às demais legislações de uso e ocupação do solo vigentes na cidade de São Paulo.</p> <p>Recomenda-se que qualquer intervenção nas estruturas físicas ou áreas livres do cemitério, tal como pintura, manutenção etc., tenha orientação adequada de profissionais com responsabilidade técnica, de modo a considerar o potencial impacto sobre aspectos simbólicos e paisagísticos dos cemitérios e crematórios como espaços importantes de memória.</p>		



PREFEITURA DO MUNICÍPIO DE SÃO PAULO
SECRETARIA MUNICIPAL DE CULTURA
DEPARTAMENTO DO PATRIMÔNIO HISTÓRICO

Do processo SEI 6025.2021/0028703-6

NOME	Cemitério Vila Mariana	
ENDEREÇO	Avenida Lacerda Franco, 2012 – Vila Mariana, São Paulo – SP	
SQL(s)	039.008.0003-0	
MAPA DE SITUAÇÃO (Geosampa)		
PRESERVAÇÃO MUNICIPAL INCIDENTE	<u>Não identificada</u>	ISENTO de análise e deliberação por parte do DPH/CONPRES no presente momento.
OBSERVAÇÕES		
ÚLTIMA ATUALIZAÇÃO DA FICHA	Fevereiro/2022	
<p>Esta informação não isenta de consulta aos órgãos de preservação estadual e federal, se necessário, nem do atendimento às demais legislações de uso e ocupação do solo vigentes na cidade de São Paulo.</p> <p>Recomenda-se que qualquer intervenção nas estruturas físicas ou áreas livres do cemitério, tal como pintura, manutenção etc., tenha orientação adequada de profissionais com responsabilidade técnica, de modo a considerar o potencial impacto sobre aspectos simbólicos e paisagísticos dos cemitérios e crematórios como espaços importantes de memória.</p>		



PREFEITURA DO MUNICÍPIO DE SÃO PAULO
SECRETARIA MUNICIPAL DE CULTURA
DEPARTAMENTO DO PATRIMÔNIO HISTÓRICO

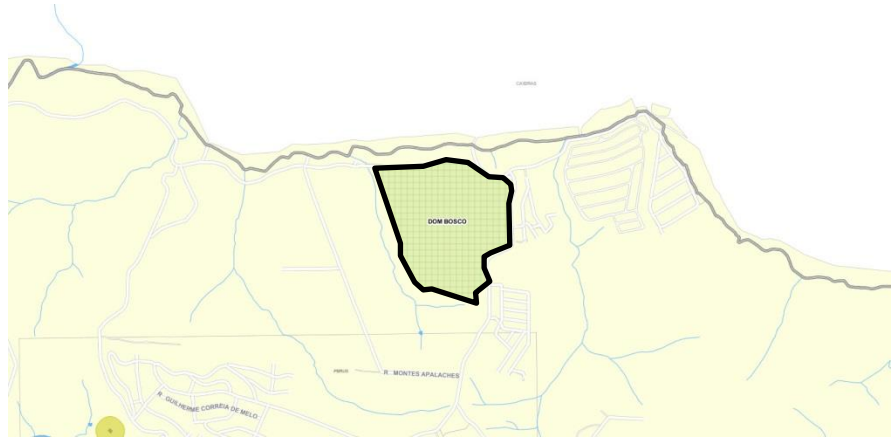
Do processo SEI 6025.2021/0028703-6

NOME	Cemitério do Araçá	
ENDEREÇO	Avenida Dr. Arnaldo, 666 – Cerqueira César, São Paulo – SP	
SQL(s)	011.077.0004-3	
MAPA DE SITUAÇÃO (Geosampa)		
PRESERVAÇÃO MUNICIPAL INCIDENTE	<u>Resolução 24/CONPRESP/2017</u> (tombamento ex-officio de edificações, acervos e obras de arte tombados pelo IPHAN e/ou pelo Condephaat)	TOMBAMENTO ex-officio do muro lateral que dá para a rua Major Natanael (item 7 do anexo I), em função da proteção de referencias urbanos do Estádio do Pacaembu (ver observações).
	<u>Resolução 05/CONPRESP/1991</u> (tombamento ex-officio de vários bens tombados pelo IPHAN e/ou pelo Condephaat)	ÁREA ENVOLTÓRIA que engloba parcialmente o cemitério, relativa ao Edifício da Faculdade de Medicina da Universidade de São Paulo (item 27). ÁREA ENVOLTÓRIA que engloba parcialmente o cemitério, relativa ao Instituto Oscar Freire (item 53).
OBSERVAÇÕES	Consta proteção estadual pelo Condephaat , resolução SC 05/1998 – tombamento do Estádio Paulo Machado de Carvalho (Pacaembu) e de referenciais urbanos diretamente relacionados a ele (entre outros, inclui no tombamento o muro do cemitério que dá para a rua Major Natanael e gera área envoltória que engloba parcialmente o cemitério).	
ÚLTIMA ATUALIZAÇÃO DA FICHA	Fevereiro/2022	
<p>Esta informação não isenta de consulta aos órgãos de preservação estadual e federal, se necessário, nem do atendimento às demais legislações de uso e ocupação do solo vigentes na cidade de São Paulo.</p> <p>Além da obrigatoriedade do cumprimento dos parâmetros de projeto decorrentes das resoluções acima citadas e da necessidade de aprovação de eventuais projetos pelo DPH/CONPRESP, nos termos estipulados por tais resoluções, recomenda-se, de modo geral, atenção quanto às intervenções nas estruturas físicas do cemitério, tendo em vista o potencial impacto que podem ter sobre aspectos simbólicos e paisagísticos do lugar.</p>		



PREFEITURA DO MUNICÍPIO DE SÃO PAULO
SECRETARIA MUNICIPAL DE CULTURA
DEPARTAMENTO DO PATRIMÔNIO HISTÓRICO


Do processo SEI 6025.2021/0028703-6

NOME	Cemitério Dom Bosco (Perus)	
ENDEREÇO	Estrada do Pinheirinho, 860 – Perus, São Paulo – SP	
SQL(s)	Quadra rural 993 do setor 211	
MAPA DE SITUAÇÃO (Geosampa)		
PRESERVAÇÃO MUNICIPAL INCIDENTE	<u>Não identificada</u>	ISENTO de análise e deliberação por parte do DPH/CONPRES P no presente momento.
OBSERVAÇÕES		
ÚLTIMA ATUALIZAÇÃO DA FICHA	Fevereiro/2022	
<p>Esta informação não isenta de consulta aos órgãos de preservação estadual e federal, se necessário, nem do atendimento às demais legislações de uso e ocupação do solo vigentes na cidade de São Paulo.</p> <p>Recomenda-se que qualquer intervenção nas estruturas físicas ou áreas livres do cemitério, tal como pintura, manutenção etc., tenha orientação adequada de profissionais com responsabilidade técnica, de modo a considerar o potencial impacto sobre aspectos simbólicos e paisagísticos dos cemitérios e crematórios como espaços importantes de memória.</p>		



PREFEITURA DO MUNICÍPIO DE SÃO PAULO
SECRETARIA MUNICIPAL DE CULTURA
DEPARTAMENTO DO PATRIMÔNIO HISTÓRICO

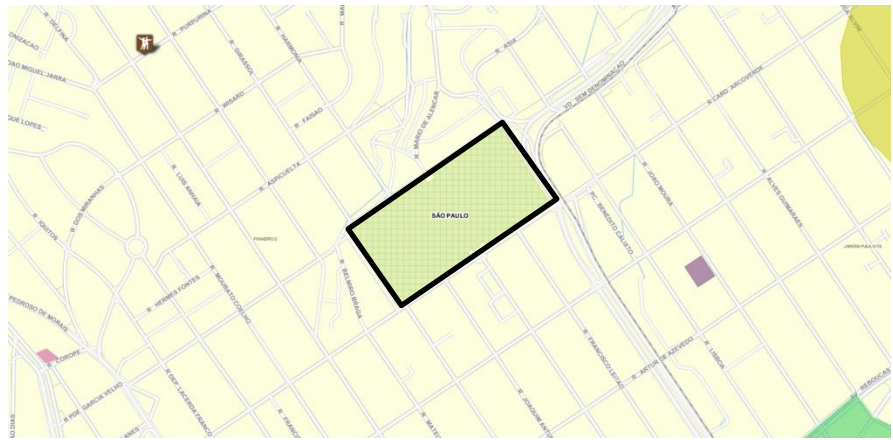
Do processo SEI 6025.2021/0028703-6

NOME	Cemitério Santo Amaro	
ENDEREÇO	Rua Min. Roberto Cardoso Alves, 186 – Santo Amaro, São Paulo – SP	
SQL(s)	088.009.0014-3	
MAPA DE SITUAÇÃO (Geosampa)		
PRESERVAÇÃO MUNICIPAL INCIDENTE	<u>Não identificada</u>	ISENTO de análise e deliberação por parte do DPH/CONPRES P no presente momento.
OBSERVAÇÕES		
ÚLTIMA ATUALIZAÇÃO DA FICHA	Fevereiro/2022	
<p>Esta informação não isenta de consulta aos órgãos de preservação estadual e federal, se necessário, nem do atendimento às demais legislações de uso e ocupação do solo vigentes na cidade de São Paulo.</p> <p>Recomenda-se que qualquer intervenção nas estruturas físicas ou áreas livres do cemitério, tal como pintura, manutenção etc., tenha orientação adequada de profissionais com responsabilidade técnica, de modo a considerar o potencial impacto sobre aspectos simbólicos e paisagísticos dos cemitérios e crematórios como espaços importantes de memória.</p>		



PREFEITURA DO MUNICÍPIO DE SÃO PAULO
SECRETARIA MUNICIPAL DE CULTURA
DEPARTAMENTO DO PATRIMÔNIO HISTÓRICO

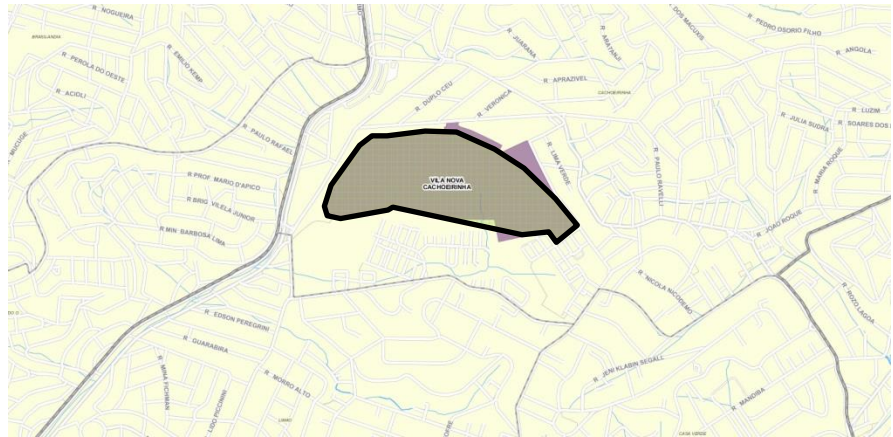
Do processo SEI 6025.2021/0028703-6

NOME	Cemitério São Paulo
ENDEREÇO	Rua Cardeal Arcoverde, 1217-A – Pinheiros – SP
SQL(s)	081.210.0001-7
MAPA DE SITUAÇÃO (Geosampa)	
PRESERVAÇÃO MUNICIPAL INCIDENTE	Consta processo em estudo no DPH (PA 2016.0.266.087-1), relativo à identificação de valores culturais do cemitério, que depende da análise técnica do DPH e da apreciação pelo CONPRESP.
OBSERVAÇÕES	
ÚLTIMA ATUALIZAÇÃO DA FICHA	Fevereiro/2022
<p>Esta informação não isenta de consulta aos órgãos de preservação estadual e federal, se necessário, nem do atendimento às demais legislações de uso e ocupação do solo vigentes na cidade de São Paulo.</p> <p>Recomenda-se que qualquer intervenção nas estruturas físicas ou áreas livres do cemitério, tal como pintura, manutenção etc., tenha orientação adequada de profissionais com responsabilidade técnica, de modo a considerar o potencial impacto sobre aspectos simbólicos e paisagísticos dos cemitérios e crematórios como espaços importantes de memória.</p>	



PREFEITURA DO MUNICÍPIO DE SÃO PAULO
SECRETARIA MUNICIPAL DE CULTURA
DEPARTAMENTO DO PATRIMÔNIO HISTÓRICO

Do processo SEI 6025.2021/0028703-6

NOME	Cemitério Vila Nova Cachoeirinha	
ENDEREÇO	Rua João Marcelino Branco, s/n – V. N. Cachoeirinha – SP	
SQL(s)	076.301.0004-3	
MAPA DE SITUAÇÃO (Geosampa)	 <p>(ver observação)</p>	
PRESERVAÇÃO MUNICIPAL INCIDENTE	<u>Não identificada</u> (ver observação)	ISENTO de análise e deliberação por parte do DPH/CONPRESP no presente momento.
OBSERVAÇÕES	Foi identificada uma pequena divergência de cadastro, fruto de desmembramento de lotes, e que está sendo corrigida, segundo a qual o lote do cemitério aparece como tombado no CIT (Cadastro de Imóveis Tombados) e no portal Geosampa. No entanto, o lote onde há um bem tombado é o vizinho, SQL 076.301.0006 (área pública municipal), onde fica a Maternidade e Posto de Saúde projeto de Siegbert Zanettini, bem tombado pela resolução 29/CONPRESP/2018 (item 22).	
ÚLTIMA ATUALIZAÇÃO DA FICHA	Fevereiro/2022	
<p>Esta informação não isenta de consulta aos órgãos de preservação estadual e federal, se necessário, nem do atendimento às demais legislações de uso e ocupação do solo vigentes na cidade de São Paulo.</p> <p>Recomenda-se que qualquer intervenção nas estruturas físicas ou áreas livres do cemitério, tal como pintura, manutenção etc., tenha orientação adequada de profissionais com responsabilidade técnica, de modo a considerar o potencial impacto sobre aspectos simbólicos e paisagísticos dos cemitérios e crematórios como espaços importantes de memória.</p>		



PREFEITURA DO MUNICÍPIO DE SÃO PAULO
SECRETARIA MUNICIPAL DE CULTURA
DEPARTAMENTO DO PATRIMÔNIO HISTÓRICO

Do processo SEI 6025.2021/0028703-6

NOME	Cemitério Campo Grande	
ENDEREÇO	Av. Nossa Senhora do Sabará, 1371 – Campo Grande, São Paulo – SP	
SQL(s)	090.453.0001-1	
MAPA DE SITUAÇÃO (Geosampa)		
PRESERVAÇÃO MUNICIPAL INCIDENTE	<u>Não identificada</u>	ISENTO de análise e deliberação por parte do DPH/CONPRES no presente momento.
OBSERVAÇÕES		
ÚLTIMA ATUALIZAÇÃO DA FICHA	Fevereiro/2022	
<p>Esta informação não isenta de consulta aos órgãos de preservação estadual e federal, se necessário, nem do atendimento às demais legislações de uso e ocupação do solo vigentes na cidade de São Paulo.</p> <p>Recomenda-se que qualquer intervenção nas estruturas físicas ou áreas livres do cemitério, tal como pintura, manutenção etc., tenha orientação adequada de profissionais com responsabilidade técnica, de modo a considerar o potencial impacto sobre aspectos simbólicos e paisagísticos dos cemitérios e crematórios como espaços importantes de memória.</p>		



PREFEITURA DO MUNICÍPIO DE SÃO PAULO
SECRETARIA MUNICIPAL DE CULTURA
DEPARTAMENTO DO PATRIMÔNIO HISTÓRICO

Do processo SEI 6025.2021/0028703-6

NOME	Cemitério do Lageado	
ENDEREÇO	Estrada do Lageado Velho, 1490 – Lageado, São Paulo – SP	
SQL(s)	193.008.0001 (área pública municipal) e 193.007.0030-7	
MAPA DE SITUAÇÃO (Geosampa)		
PRESERVAÇÃO MUNICIPAL INCIDENTE	<u>Não identificada</u>	ISENTO de análise e deliberação por parte do DPH/CONPRES P no presente momento.
OBSERVAÇÕES		
ÚLTIMA ATUALIZAÇÃO DA FICHA	Fevereiro/2022	
<p>Esta informação não isenta de consulta aos órgãos de preservação estadual e federal, se necessário, nem do atendimento às demais legislações de uso e ocupação do solo vigentes na cidade de São Paulo.</p> <p>Recomenda-se que qualquer intervenção nas estruturas físicas ou áreas livres do cemitério, tal como pintura, manutenção etc., tenha orientação adequada de profissionais com responsabilidade técnica, de modo a considerar o potencial impacto sobre aspectos simbólicos e paisagísticos dos cemitérios e crematórios como espaços importantes de memória.</p>		



PREFEITURA DO MUNICÍPIO DE SÃO PAULO
SECRETARIA MUNICIPAL DE CULTURA
DEPARTAMENTO DO PATRIMÔNIO HISTÓRICO

Do processo SEI 6025.2021/0028703-6

NOME	Cemitério da Lapa	
ENDEREÇO	Rua Bergson, 347 – Vila Leopoldina, São Paulo – SP	
SQL(s)	097.094.0001, 097.084.0001 (áreas públicas municipais), 097.074.0060-9 e 097.094.0008-8	
MAPA DE SITUAÇÃO (Geosampa)		
PRESERVAÇÃO MUNICIPAL INCIDENTE	<u>Não identificada</u>	ISENTO de análise e deliberação por parte do DPH/CONPRES P no presente momento.
OBSERVAÇÕES		
ÚLTIMA ATUALIZAÇÃO DA FICHA	Fevereiro/2022	
<p>Esta informação não isenta de consulta aos órgãos de preservação estadual e federal, se necessário, nem do atendimento às demais legislações de uso e ocupação do solo vigentes na cidade de São Paulo.</p> <p>Recomenda-se que qualquer intervenção nas estruturas físicas ou áreas livres do cemitério, tal como pintura, manutenção etc., tenha orientação adequada de profissionais com responsabilidade técnica, de modo a considerar o potencial impacto sobre aspectos simbólicos e paisagísticos dos cemitérios e crematórios como espaços importantes de memória.</p>		



PREFEITURA DO MUNICÍPIO DE SÃO PAULO
SECRETARIA MUNICIPAL DE CULTURA
DEPARTAMENTO DO PATRIMÔNIO HISTÓRICO

Do processo SEI 6025.2021/0028703-6

NOME	Cemitério de Parelheiros	
ENDEREÇO	Rua Amaro de Pontes, 237 – Parelheiros – SP	
SQL(s)	Quadra rural 999 do Setor 282	
MAPA DE SITUAÇÃO (Geosampa)		
PRESERVAÇÃO MUNICIPAL INCIDENTE	<u>Resolução 04/CONPESP/2018</u> (tombamento de bens indicados como ZEPEC em Parelheiros).	TOMBAMENTO de elementos do cemitério, preservados integralmente o portal de entrada, a escadaria e o muro lateral voltado para a Rua Amaro de Pontes (item 6 do quadro I).
OBSERVAÇÕES		
ÚLTIMA ATUALIZAÇÃO DA FICHA	Fevereiro/2022	
<p>Esta informação não isenta de consulta aos órgãos de preservação estadual e federal, se necessário, nem do atendimento às demais legislações de uso e ocupação do solo vigentes na cidade de São Paulo.</p> <p>Além da obrigatoriedade do cumprimento dos parâmetros de projeto decorrentes da resolução acima citada e da necessidade de aprovação de eventuais projetos pelo DPH/CONPESP, nos termos estipulados por tal resolução, recomenda-se, de modo geral, atenção quanto às intervenções nas estruturas físicas do cemitério, tendo em vista o potencial impacto que podem ter sobre aspectos simbólicos e paisagísticos do lugar.</p>		



PREFEITURA DO MUNICÍPIO DE SÃO PAULO
SECRETARIA MUNICIPAL DE CULTURA
DEPARTAMENTO DO PATRIMÔNIO HISTÓRICO

Do processo SEI 6025.2021/0028703-6

NOME	Cemitério da Saudade	
ENDEREÇO	Avenida Pires do Rio, 1441 – São Miguel, São Paulo – SP	
SQL(s)	139.214.0001-4	
MAPA DE SITUAÇÃO (Geosampa)		
PRESERVAÇÃO MUNICIPAL INCIDENTE	<u>Não identificada</u>	ISENTO de análise e deliberação por parte do DPH/CONPRES P no presente momento.
OBSERVAÇÕES		
ÚLTIMA ATUALIZAÇÃO DA FICHA	Fevereiro/2022	
<p>Esta informação não isenta de consulta aos órgãos de preservação estadual e federal, se necessário, nem do atendimento às demais legislações de uso e ocupação do solo vigentes na cidade de São Paulo.</p> <p>Recomenda-se que qualquer intervenção nas estruturas físicas ou áreas livres do cemitério, tal como pintura, manutenção etc., tenha orientação adequada de profissionais com responsabilidade técnica, de modo a considerar o potencial impacto sobre aspectos simbólicos e paisagísticos dos cemitérios e crematórios como espaços importantes de memória.</p>		



PREFEITURA DO MUNICÍPIO DE SÃO PAULO
SECRETARIA MUNICIPAL DE CULTURA
DEPARTAMENTO DO PATRIMÔNIO HISTÓRICO


Do processo SEI 6025.2021/0028703-6

NOME	Cemitério da Freguesia do Ó	
ENDEREÇO	Avenida Itaberaba, 250 – Freguesia do Ó, São Paulo – SP	
SQL(s)	104.120.0041-4	
MAPA DE SITUAÇÃO (Geosampa)		
PRESERVAÇÃO MUNICIPAL INCIDENTE	Resolução 46/CONPRESP/1992 (tombamento do Núcleo Original da Freguesia do Ó).	ÁREA ENVOLTÓRIA , inserido na área de proteção do Núcleo Original da Freguesia do Ó.
OBSERVAÇÕES		
ÚLTIMA ATUALIZAÇÃO DA FICHA	Fevereiro/2022	
<p>Esta informação não isenta de consulta aos órgãos de preservação estadual e federal, se necessário, nem do atendimento às demais legislações de uso e ocupação do solo vigentes na cidade de São Paulo.</p> <p>Além da obrigatoriedade do cumprimento dos parâmetros de projeto decorrentes da resolução acima citada e da necessidade de aprovação de eventuais projetos pelo DPH/CONPRESP, nos termos estipulados por tal resolução, recomenda-se, de modo geral, atenção quanto às intervenções nas estruturas físicas do cemitério, tendo em vista o potencial impacto que podem ter sobre aspectos simbólicos e paisagísticos do lugar.</p>		



PREFEITURA DO MUNICÍPIO DE SÃO PAULO
SECRETARIA MUNICIPAL DE CULTURA
DEPARTAMENTO DO PATRIMÔNIO HISTÓRICO

Do processo SEI 6025.2021/0028703-6

NOME	Cemitério de Itaquera	
ENDEREÇO	Rua Serra de São Domingos, 1597 – Vila Carmosina, São Paulo – SP	
SQL(s)	Quadras rurais 976, 992 e 993 do setor 233 e 144.080, 144.080.0001-8, 144.070.0012-1, 144.071.0001-9, 144.160.0001-3	
MAPA DE SITUAÇÃO (Geosampa)		
PRESERVAÇÃO MUNICIPAL INCIDENTE	<u>Não identificada</u>	ISENTO de análise e deliberação por parte do DPH/CONPRES no presente momento.
OBSERVAÇÕES		
ÚLTIMA ATUALIZAÇÃO DA FICHA	Fevereiro/2022	
<p>Esta informação não isenta de consulta aos órgãos de preservação estadual e federal, se necessário, nem do atendimento às demais legislações de uso e ocupação do solo vigentes na cidade de São Paulo.</p> <p>Recomenda-se que qualquer intervenção nas estruturas físicas ou áreas livres do cemitério, tal como pintura, manutenção etc., tenha orientação adequada de profissionais com responsabilidade técnica, de modo a considerar o potencial impacto sobre aspectos simbólicos e paisagísticos dos cemitérios e crematórios como espaços importantes de memória.</p>		



PREFEITURA DO MUNICÍPIO DE SÃO PAULO
SECRETARIA MUNICIPAL DE CULTURA
DEPARTAMENTO DO PATRIMÔNIO HISTÓRICO

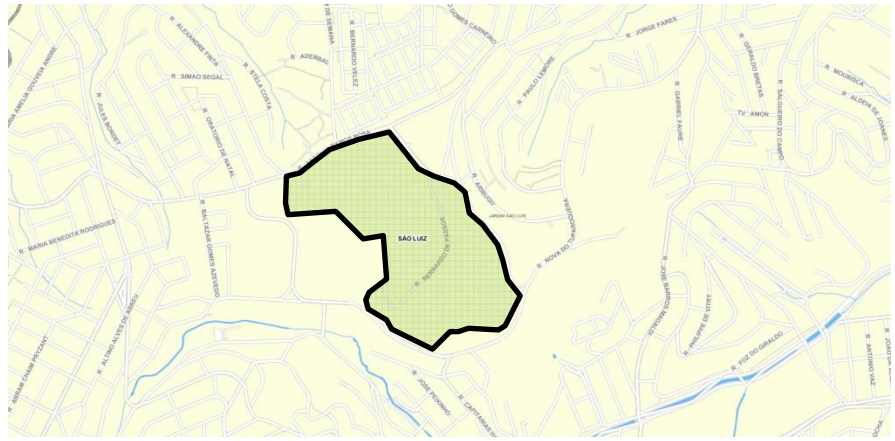
Do processo SEI 6025.2021/0028703-6

NOME	Cemitério da Penha	
ENDEREÇO	Avenida Amador Bueno da Veiga, 333 – Penha, São Paulo – SP	
SQL(s)	061.019.0013-4	
MAPA DE SITUAÇÃO (Geosampa)		
PRESERVAÇÃO MUNICIPAL INCIDENTE	<u>Não identificada</u>	ISENTO de análise e deliberação por parte do DPH/CONPRES P no presente momento.
OBSERVAÇÕES		
ÚLTIMA ATUALIZAÇÃO DA FICHA	Fevereiro/2022	
<p>Esta informação não isenta de consulta aos órgãos de preservação estadual e federal, se necessário, nem do atendimento às demais legislações de uso e ocupação do solo vigentes na cidade de São Paulo.</p> <p>Recomenda-se que qualquer intervenção nas estruturas físicas ou áreas livres do cemitério, tal como pintura, manutenção etc., tenha orientação adequada de profissionais com responsabilidade técnica, de modo a considerar o potencial impacto sobre aspectos simbólicos e paisagísticos dos cemitérios e crematórios como espaços importantes de memória.</p>		



PREFEITURA DO MUNICÍPIO DE SÃO PAULO
SECRETARIA MUNICIPAL DE CULTURA
DEPARTAMENTO DO PATRIMÔNIO HISTÓRICO

Do processo SEI 6025.2021/0028703-6

NOME	Cemitério São Luiz	
ENDEREÇO	Rua Antônio de Sena, 82 – Jardim Casablanca, São Paulo – SP	
SQL(s)	165.117.0013-4 e 165.117.0059-2	
MAPA DE SITUAÇÃO (Geosampa)		
PRESERVAÇÃO MUNICIPAL INCIDENTE	<u>Não identificada</u>	ISENTO de análise e deliberação por parte do DPH/CONPRES P no presente momento.
OBSERVAÇÕES		
ÚLTIMA ATUALIZAÇÃO DA FICHA	Fevereiro/2022	
<p>Esta informação não isenta de consulta aos órgãos de preservação estadual e federal, se necessário, nem do atendimento às demais legislações de uso e ocupação do solo vigentes na cidade de São Paulo.</p> <p>Recomenda-se que qualquer intervenção nas estruturas físicas ou áreas livres do cemitério, tal como pintura, manutenção etc., tenha orientação adequada de profissionais com responsabilidade técnica, de modo a considerar o potencial impacto sobre aspectos simbólicos e paisagísticos dos cemitérios e crematórios como espaços importantes de memória.</p>		



PREFEITURA DO MUNICÍPIO DE SÃO PAULO
SECRETARIA MUNICIPAL DE CULTURA
DEPARTAMENTO DO PATRIMÔNIO HISTÓRICO

Do processo SEI 6025.2021/0028703-6

NOME	Cemitério São Pedro (Vila Alpina)	
ENDEREÇO	Avenida Francisco Falconi, 837 – Jardim Avelino, São Paulo – SP	
SQL(s)	051.319.0018-2	
MAPA DE SITUAÇÃO (Geosampa)		
PRESERVAÇÃO MUNICIPAL INCIDENTE	<u>Não identificada</u>	ISENTO de análise e deliberação por parte do DPH/CONPRES P no presente momento.
OBSERVAÇÕES		
ÚLTIMA ATUALIZAÇÃO DA FICHA	Fevereiro/2022	
<p>Esta informação não isenta de consulta aos órgãos de preservação estadual e federal, se necessário, nem do atendimento às demais legislações de uso e ocupação do solo vigentes na cidade de São Paulo.</p> <p>Recomenda-se que qualquer intervenção nas estruturas físicas ou áreas livres do cemitério, tal como pintura, manutenção etc., tenha orientação adequada de profissionais com responsabilidade técnica, de modo a considerar o potencial impacto sobre aspectos simbólicos e paisagísticos dos cemitérios e crematórios como espaços importantes de memória.</p>		



PREFEITURA DO MUNICÍPIO DE SÃO PAULO
SECRETARIA MUNICIPAL DE CULTURA
DEPARTAMENTO DO PATRIMÔNIO HISTÓRICO

Do processo SEI 6025.2021/0028703-6

NOME	Crematório da Vila Alpina
ENDEREÇO	Avenida Francisco Falconi, 437 – Jardim Alvelino – SP
SQL(s)	051.319.0002 (área pública municipal)
MAPA DE SITUAÇÃO (Geosampa)	
PRESERVAÇÃO MUNICIPAL INCIDENTE	Consta processo em estudo no DPH (PA 6025.2022/0002649-8), relativo à identificação de valores culturais do crematório, que depende da análise técnica do DPH e da apreciação pelo CONPRESP.
OBSERVAÇÕES	
ÚLTIMA ATUALIZAÇÃO DA FICHA	Fevereiro/2022

Esta informação não isenta de consulta aos órgãos de preservação estadual e federal, se necessário, nem do atendimento às demais legislações de uso e ocupação do solo vigentes na cidade de São Paulo.

Recomenda-se que qualquer intervenção nas estruturas físicas ou áreas livres do crematório, tal como pintura, manutenção etc., tenha orientação adequada de profissionais com responsabilidade técnica, de modo a considerar o potencial impacto sobre aspectos simbólicos e paisagísticos dos cemitérios e crematórios como espaços importantes de memória.