



CONCORRÊNCIA PÚBLICA N° [●]/SGM/2020

CONCESSÃO DE USO, A TÍTULO ONEROSO, DE ÁREAS SITUADAS NO VALE DO ANHANGABAÚ E ADJACÊNCIAS, PARA SUA GESTÃO, MANUTENÇÃO, PRESERVAÇÃO E ATIVAÇÃO SOCIOCULTURAL

APÊNDICE IV DO ANEXO III DO EDITAL - MEMORIAL DESCRITIVO DA ÁREA DA CONCESSÃO

DESENHOS TÉCNICOS PROJETO DOS QUIOSQUES

O presente Apêndice é composto pelos desenhos técnicos pertinentes ao projeto de quiosques para o Vale do Anhangabaú.

Os dados aqui reunidos são referenciais e possuem caráter informativo, e não eximem as LICITANTES de realizarem consultas formais à Administração Pública Municipal, Estadual ou Federal no caso de eventuais divergências entre os dados deste Apêndice e outras fontes de informação.

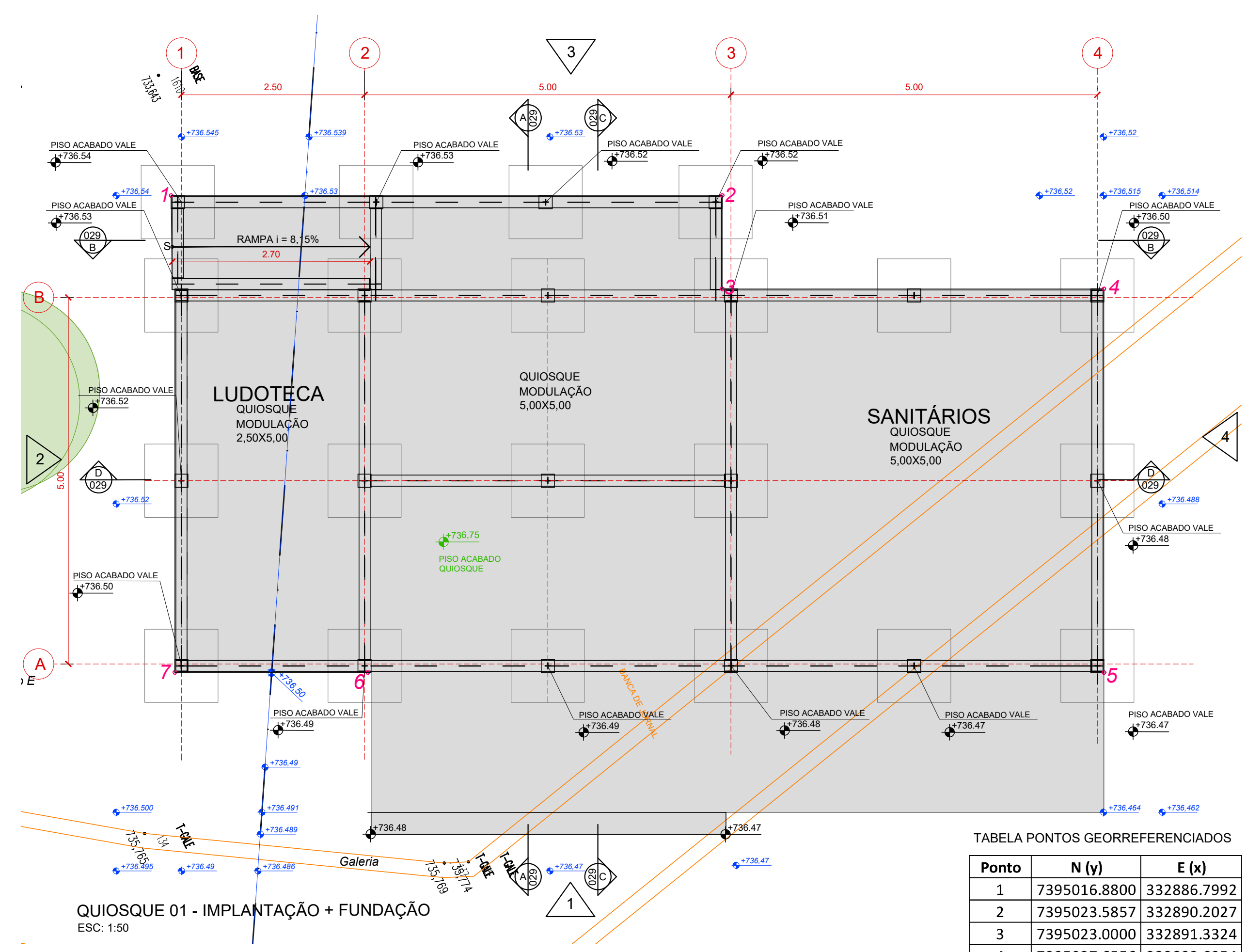
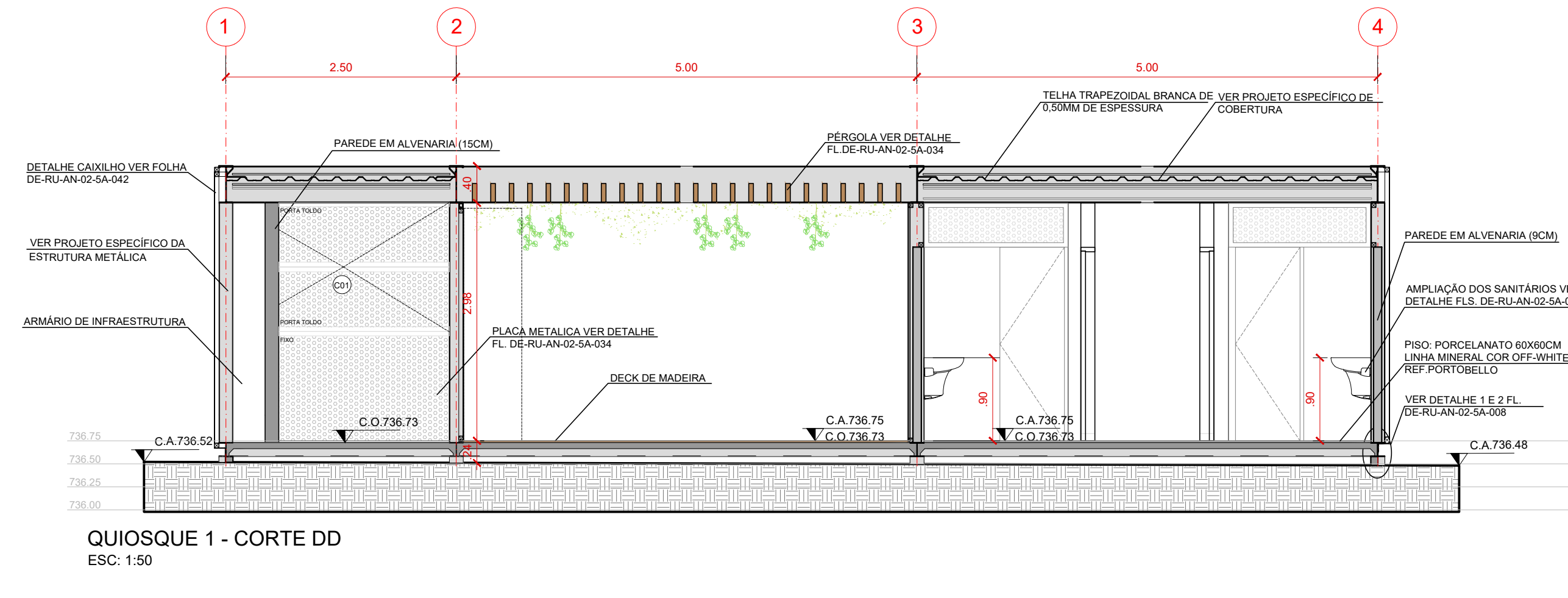
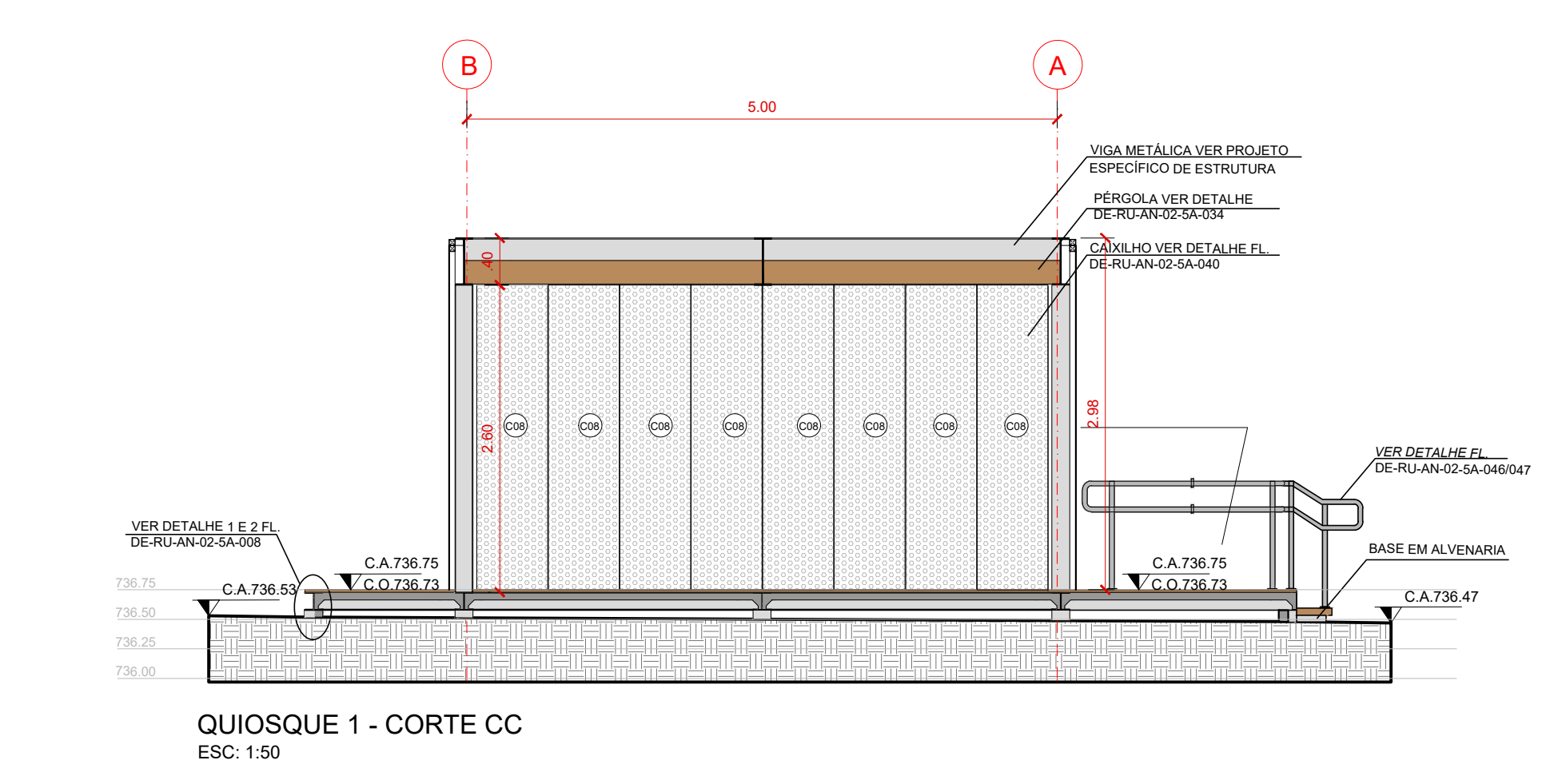
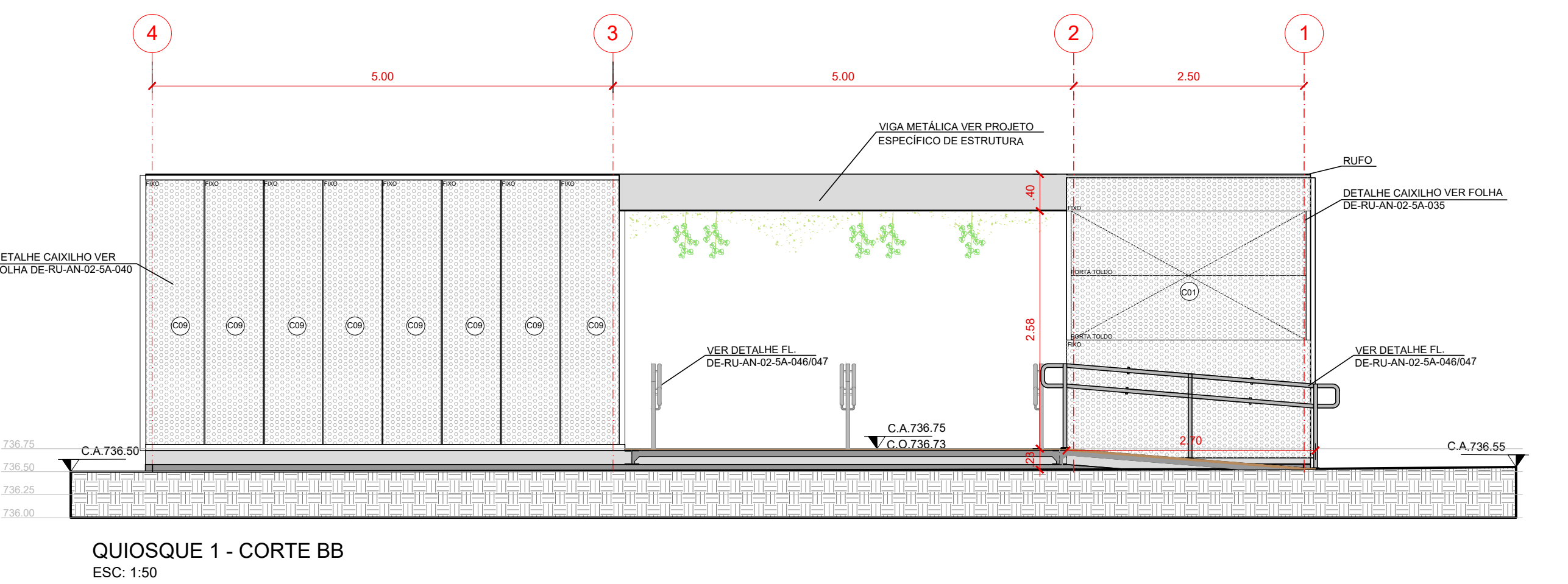
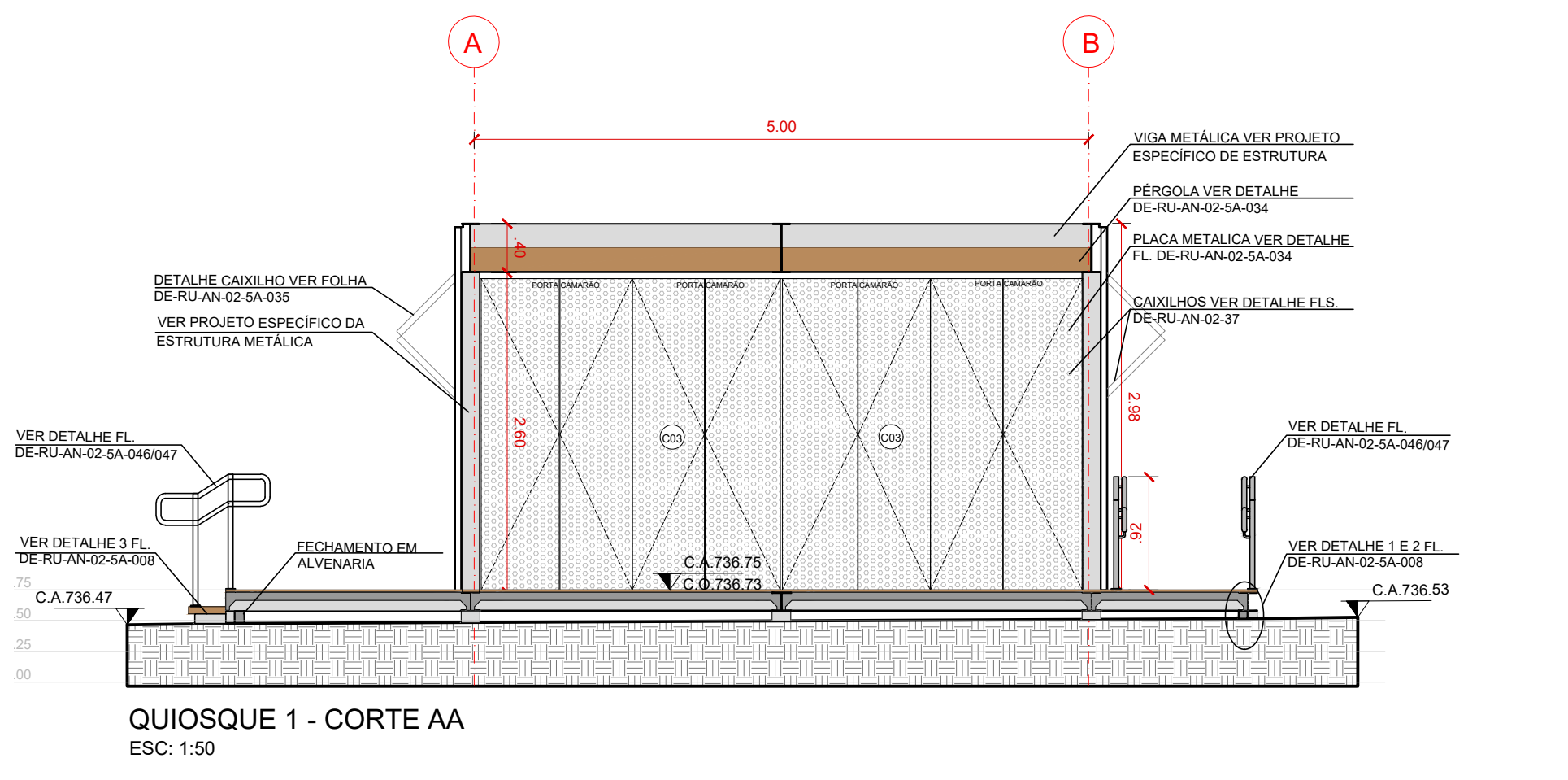
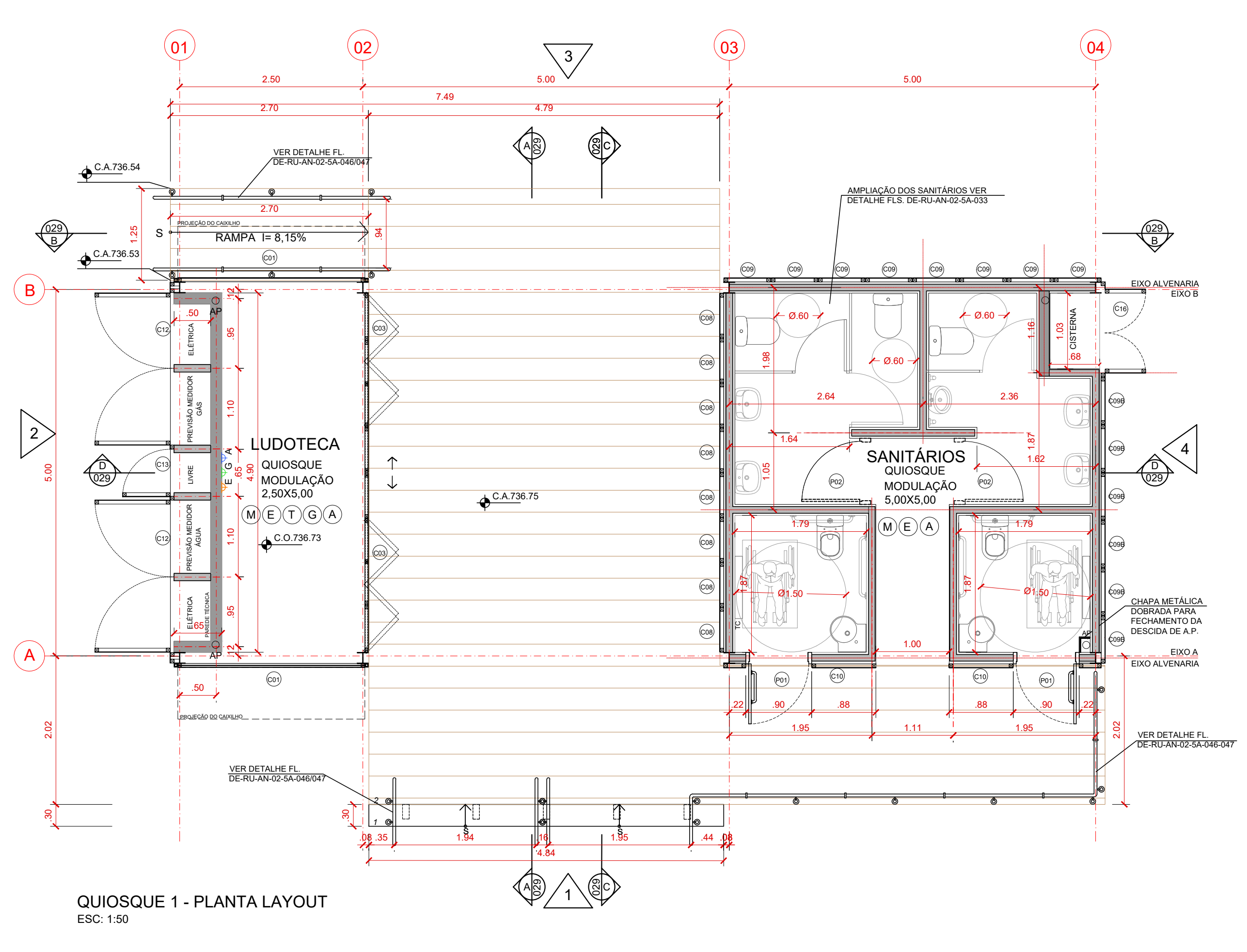


TABELA PONTOS GEORREFERENCIADOS

Ponto	N (y)	E (x)
1	7395016.8800	332886.7992
2	7395023.5857	332890.2027
3	7395023.0000	332891.3324
4	7395027.6556	332893.6954
5	7395025.2867	332898.3627
6	7395013.9797	332892.6238



- LEGENDA**
- CANALETE DE ÁGUAS PLUVIAIS PROJETADA
 - SISTEMA VIÁRIO PROJETADO
 - COTA DO GREIDE PROJETADO
 - COTA PISO ACABADO QUIOSQUE
 - SENTIDO DO ESCOAMENTO SUPERFICIAL
 - PONTO GEORREFERENCIADO
 - DECLIVIDADE DO TRECHO PROJETADO
 - INTERFERÊNCIAS
 - ALVENARIA COM BLOCO DE 9CM
 - ALVENARIA COM BLOCO DE 14CM
 - C.O. COTA DO PISO OSSO
 - C.A. COTA DO PISO ACABADO
 - ESGOTO NORMAL
 - PONTO DE ENERGIA
 - PONTO DE ESGOTO H = 0,60m
 - ÁGUA
 - GÁS
 - PONTO DE GÁS H = 0,60m
 - PONTO DE TELEFONIA
 - MEDIDOR
 - PONTO DE ÁGUA H = 0,60m



REVISÃO	VISTO PROJETA	DATA	VISTO SP OBRAS	DATA
C		17/03/2020		
B		28/01/2020		
A		13/12/2019		

- DESENHOS DE REFERÊNCIA**
- PROJETO BÁSICO MOBILIÁRIO URBANO (AN2740020Z)
 - PROJETO FUNDAÇÕES (2417-M-020)
 - PROJETO ESTRUTURA (2417-A-001)
 - PROJETO COBERTURA (MBP_2765_19_R00)
 - PROJETO DE URBANISMO (DE-RU-AN-02-5U-001_006)
 - PROJETO DE TERRAPLANAGEM (DE-RU-AN-02-5Q-001 A 015)
- DOCUMENTOS EXTERNOS DE REFERÊNCIA**

DESENHO N°
R|U|A|N|0|2|5|A|0|0|7|C

SUBSTITUÍDO POR N°
SUBSTITUI N°
OBRA

REQUALIFICAÇÃO E REURBANIZAÇÃO DO VALE DO ANHANGABÁ E ENTORNO

TÍTULO
PROJETO MOBILIÁRIO URBANO - AMPLIAÇÕES QUIOSQUES - QUIOSQUE 01 - PLANTAS, CORTES E ELEVAÇÕES

ESCALA INDICADA



DESENHO N°
DE-RU-AN-02-5A-007-C

RESPONSÁVEL TÉCNICO
REINALDO JOSÉ KAIL ASSAD

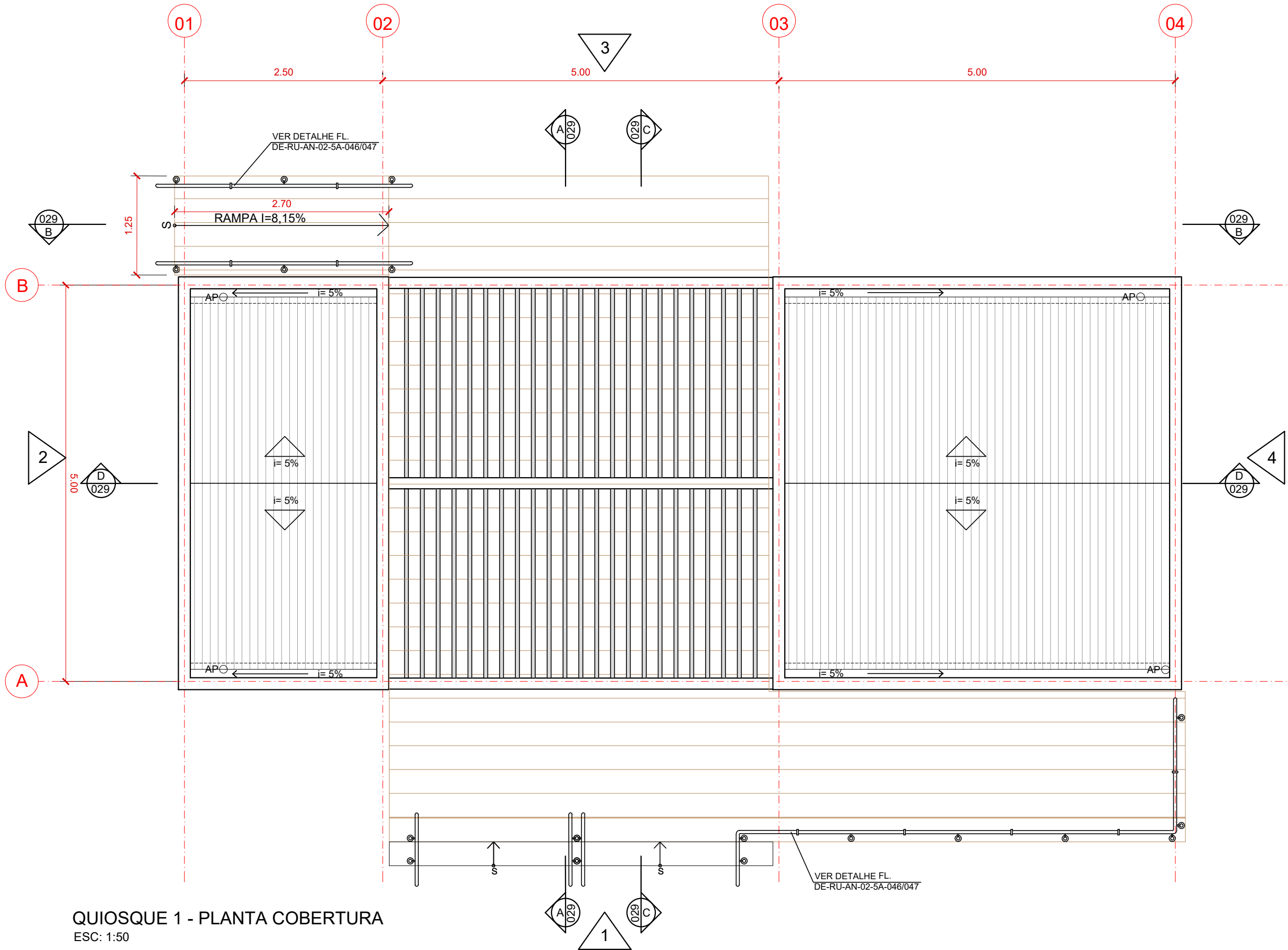
CREA
0601173854-SP

PROJETO	R.F.C.	DATA
DESENHO	A.R.S.S.	17/03/2020
VERIFICAÇÃO	D.A.D.	17/03/2020
APROVAÇÃO	A.H.F.	17/03/2020
LIBERAÇÃO	G.V.S.F.	17/03/2020

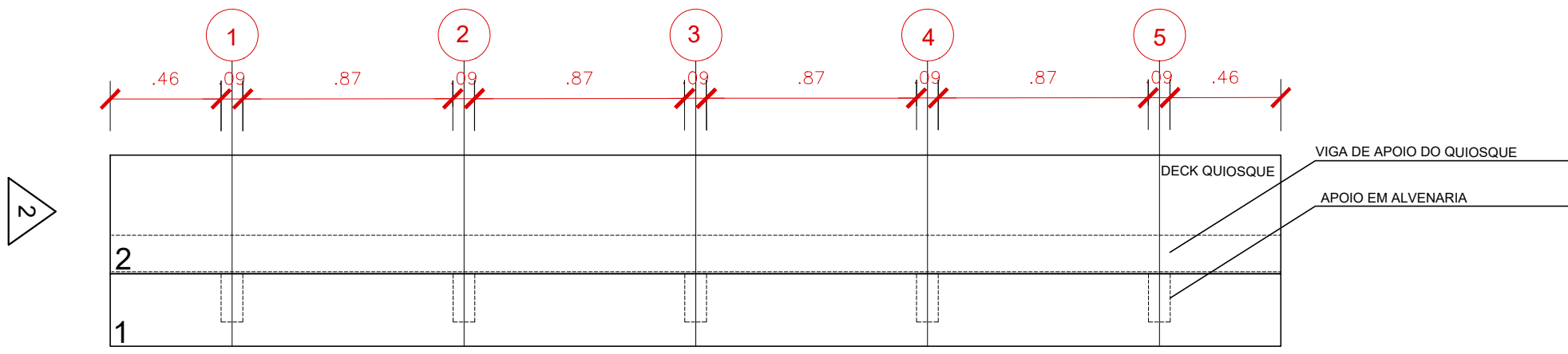


ESTE DESENHO É PROPRIEDADE DA SP OBRAS, NÃO PODENDO SER REPRODUZIDO E/OU REVELADO NO TODO OU EM PARTE SEM SUA AUTORIZAÇÃO.

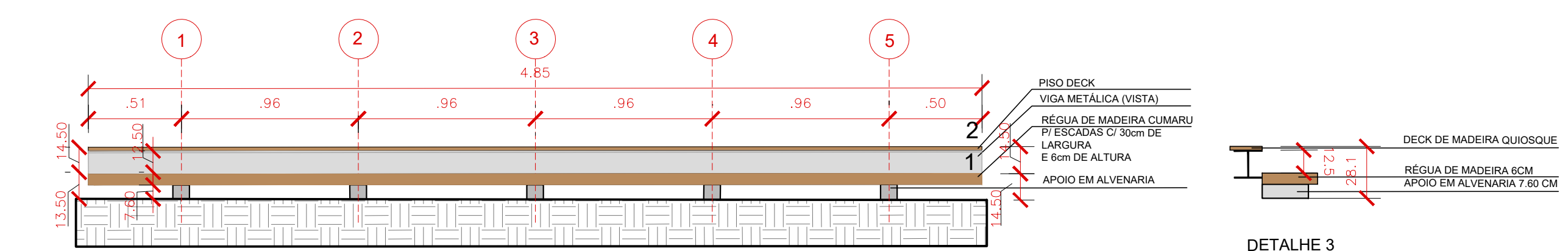
APROVAÇÃO FINAL	DATA
VERIFICAÇÃO	
APROVAÇÃO	
LIBERAÇÃO	



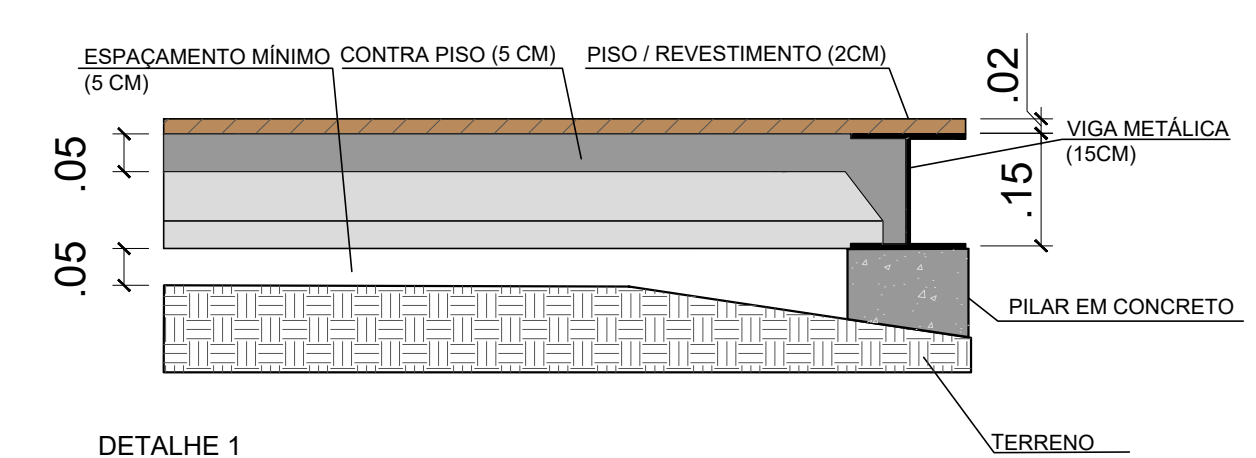
QUIOSQUE 1 - PLANTA COBERTURA
ESC: 1:50



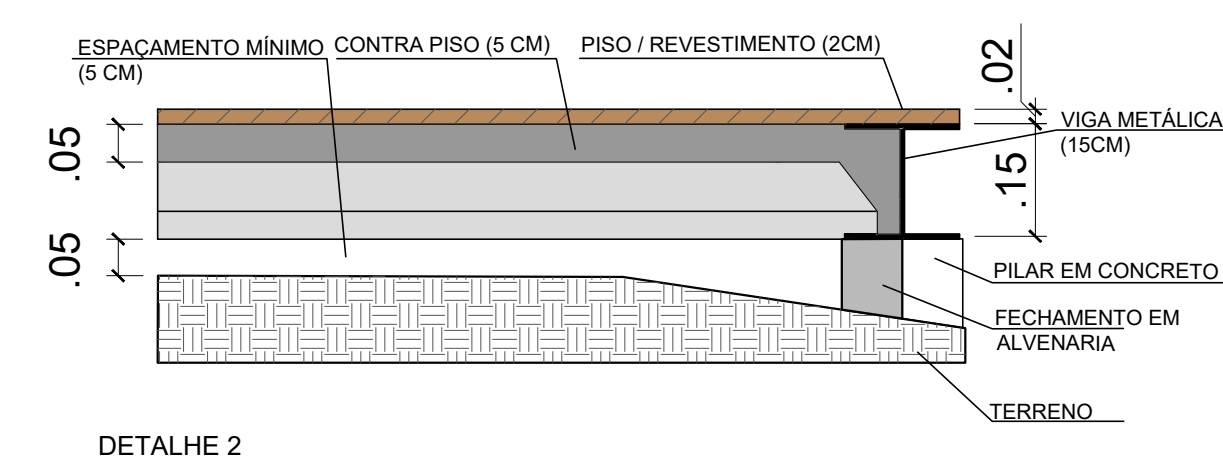
DETALHE 3
DETALHE ESCADA
PLANTA
ESC 1:25



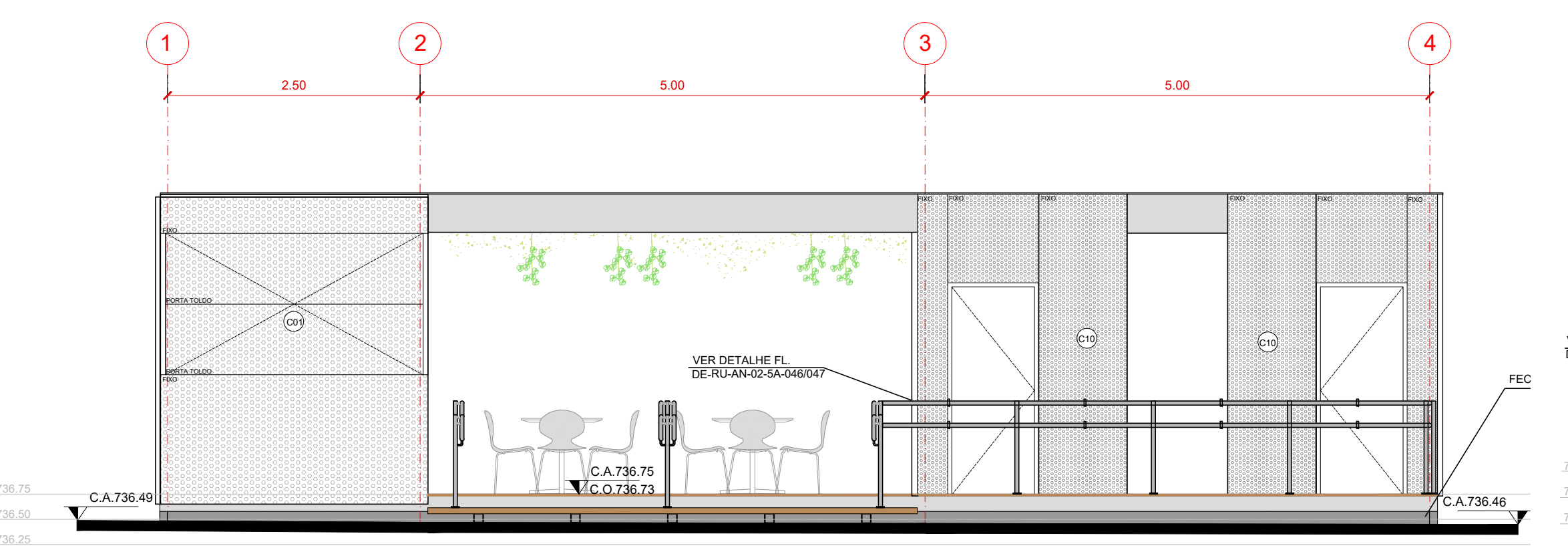
DETALHE 3
DETALHE ESCADA
ELEVÇÃO 1
ESC 1:25



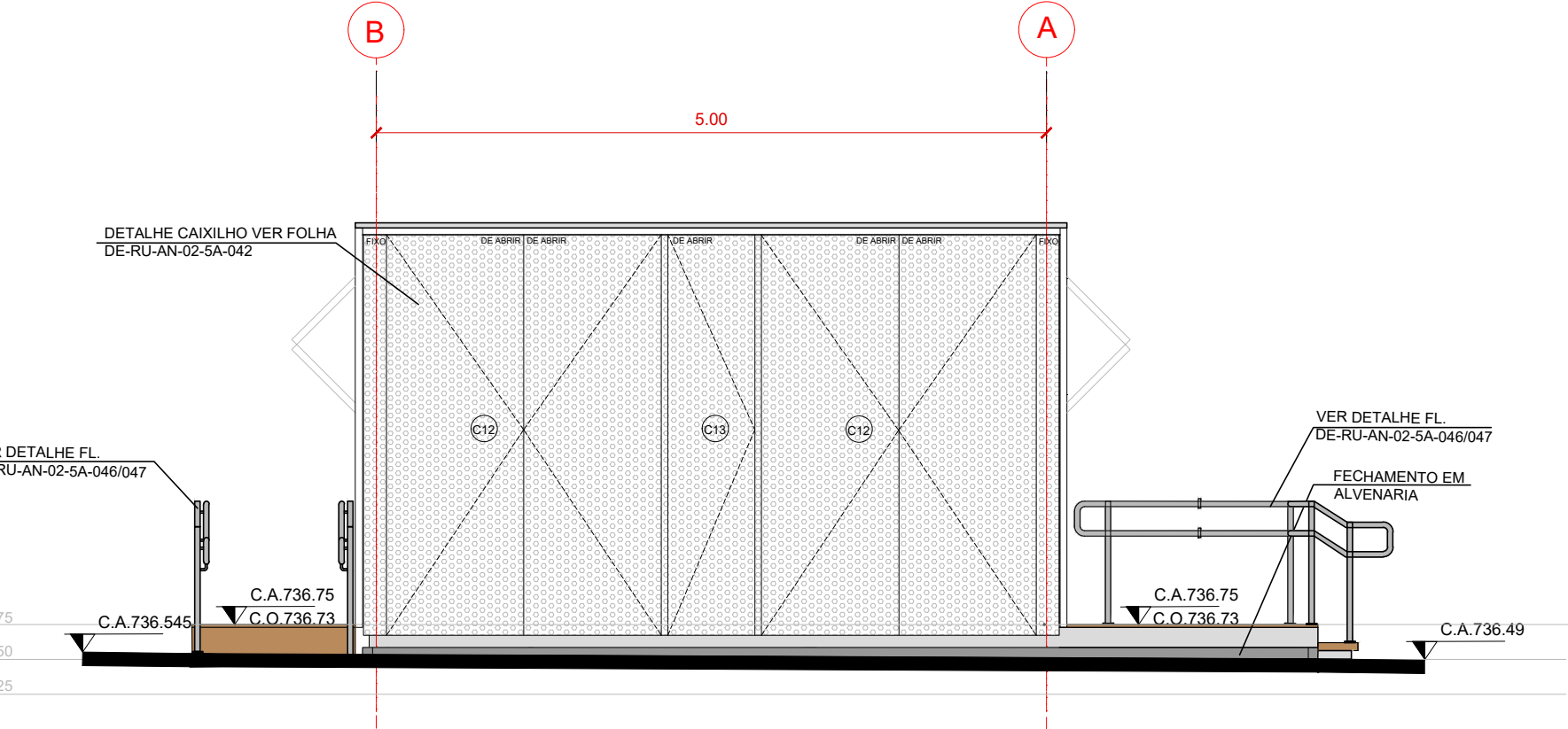
DETALHE 1
DETALHE VIGA METÁLICA SOBRE APOIO DE
CONCRETO
ESC: 1:10



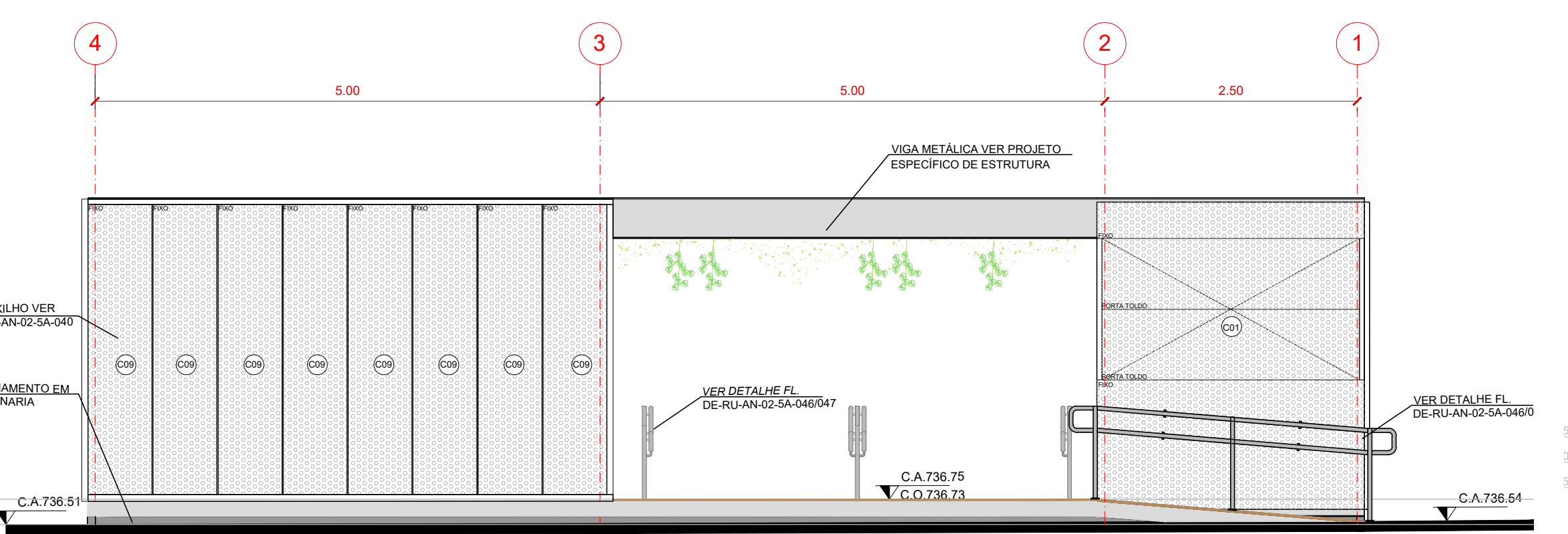
DETALHE 2
DETALHE VIGA METÁLICA SOBRE APOIO DE
CONCRETO E FECHAMENTO EM ALVENARIA
ESC: 1:10



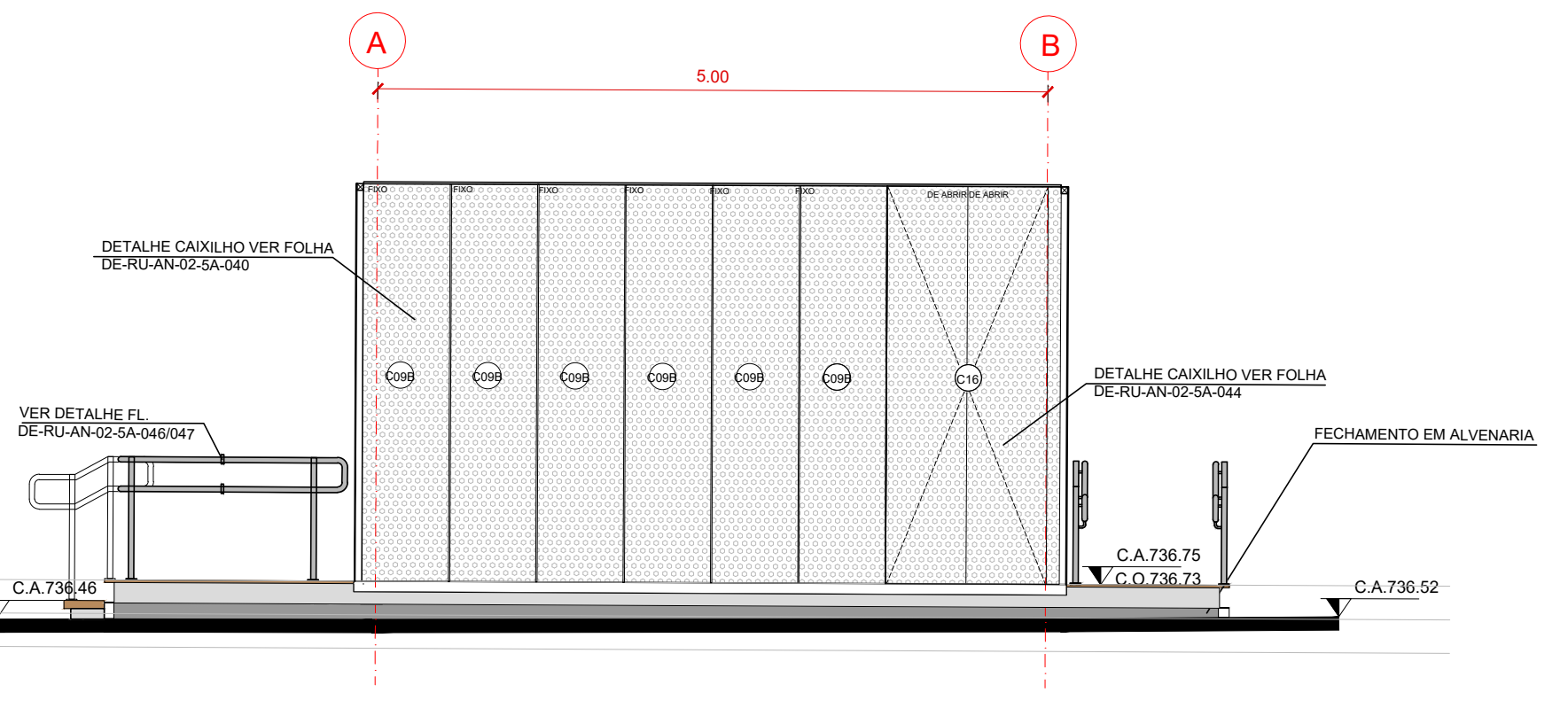
QUIOSQUE 1 - ELEVÇÃO 1
ESC: 1:50



QUIOSQUE 1 - ELEVÇÃO 2
ESC: 1:50



QUIOSQUE 1 - ELEVÇÃO 3
ESC: 1:50



QUIOSQUE 1 - ELEVÇÃO 4
ESC: 1:50

- LEGENDA**
- CANALETA DE ÁGUAS PLUVIAIS PROJETADA
 - SISTEMA VIÁRIO PROJETADO
 - 737.000 COTA DO GREIDE PROJETADO
 - +000.22 COTA PISO ACABADO QUIOSQUE
 - SENTIDO DO ESCOAMENTO SUPERFICIAL
 - PONTO GEORREFERENCIADO
 - DECLIVIDADE DO TRECHO PROJETADO
 - INTERFERÊNCIAS
 - ALVENARIA COM BLOCO DE 9CM
 - ALVENARIA COM BLOCO DE 14CM
 - C.O. COTA DO PISO OSSO
 - C.A. COTA DO PISO ACABADO
 - ESGOTO NORMAL
 - PONTO DE ENERGIA
 - PONTO DE ESGOTO H = 0,60m
 - ÁGUA
 - GÁS
 - PONTO DE GÁS H = 0,60m
 - PONTO DE TELEFONIA
 - MEDIDOR
 - PONTO DE ÁGUA H = 0,60m



REVISÃO	17/03/2020	DATA	17/03/2020	DATA
REVISÃO	28/01/2020	DATA	28/01/2020	DATA
REVISÃO	VISTO PROJETA	DATA	VISTO SP OBRAS	DATA

- DESENHOS DE REFERÊNCIA**
- PROJETO BÁSICO MOBILIÁRIO URBANO (AN2740020Z)
 - PROJETO FUNDAÇÕES (2417-M-020)
 - PROJETO ESTRUTURA (2417-A-001)
 - PROJETO COBERTURA (MBP_2765_19_R00)
 - PROJETO DE URBANISMO (DE-RU-AN-02-5U-001_006)
 - PROJETO DE TERRAPLANAGEM (DE-RU-AN-02-5Q-001 A 015)

DOCUMENTOS EXTERNOS DE REFERÊNCIA

DESENHO N°
R|U|A|N|0|2|5|A|0|0|8|B
SUBSTITUÍDO POR N°
SUBSTITUI N°
OBRA

REQUALIFICAÇÃO E REURBANIZAÇÃO
DO VALE DO ANHANGABÁU E ENTORNO

TÍTULO
PROJETO MOBILIÁRIO URBANO -
AMPLIAÇÕES QUIOSQUES - QUIOSQUE 01 -
PLANTAS, CORTES E ELEVÇÕES

ESCALA INDICADA



DESENHO N°
DE-RU-AN-02-SA-008-B

RESPONSÁVEL TÉCNICO
REINALDO JOSÉ KALL ASSAD

CREA
060113854-SP

PROJETO	R.F.C.	17/03/2020
DESENHO	A.R.S.S.	17/03/2020
VERIFICAÇÃO	D.A.D.	17/03/2020
APROVAÇÃO	A.H.F.	17/03/2020
LIBERAÇÃO	G.V.S.F.	17/03/2020

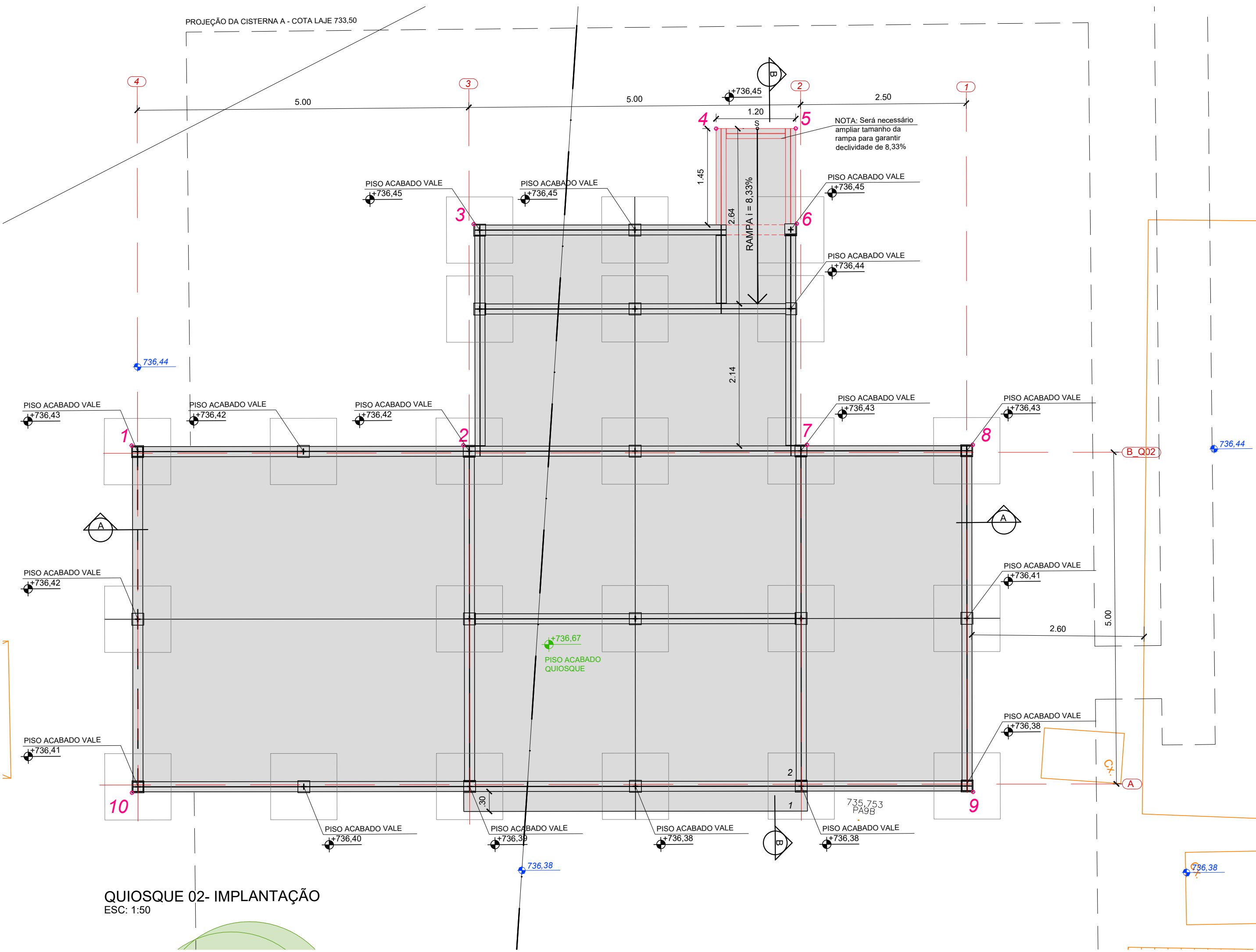
MATERIAIS QUIOSQUE 11	Área	UNIDADE DE MEDIDA
PISO QUIOSQUE (CONTRAPISO) - LARGURA X COMPRIMENTO	91,85	m²
PISO DECK QUIOSQUE (MADEIRA) - LARGURA X COMPRIMENTO	54,30	m²
PISO ESCADA DECK (RIPAS MADEIRA 0,06 x 0,30m) - LARGURA	4,84	m lineares
ESTRUTURA ESCADA ALVENARIA	0,12	m²
COBERTURA QUIOSQUE (telha) - LARGURA X COMPRIMENTO	37,50	m²
PERGOLADO (MADEIRA) - LARGURA X COMPRIMENTO	25,00	m²
ALVENARIAS (BLOCO 9cm) - FECHAMENTO BASE	3,55	m²
ALVENARIAS INTERNAS (BLOCO 9cm) - COMPRIMENTOS X ALTURAS	74,54	m²
ALVENARIAS INTERNAS (BLOCO 14cm) - COMPRIMENTOS X ALTURAS	18,35	m²

NOTA: TABELA DE ACABAMENTOS DOS SANITÁRIOS ESTARÁ NA FOLHA DE AMPLIAÇÃO DE-RU-AN-02-SA-033



ESTE DESENHO É PROPRIEDADE DA SP OBRAS, NÃO PODENDO SER REPRODUZIDO E/OU REVELADO EM TODO OU EM PARTE SEM SUA AUTORIZAÇÃO.

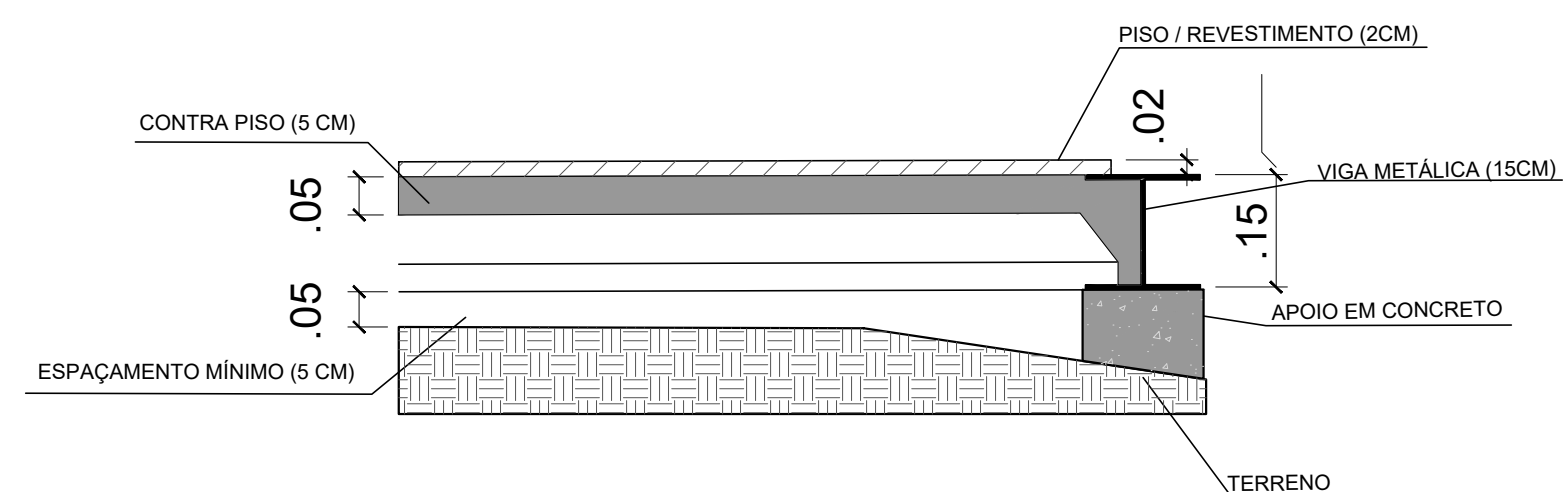
APROVAÇÃO FINAL	DATA
VERIFICAÇÃO	
APROVAÇÃO	
LIBERAÇÃO	



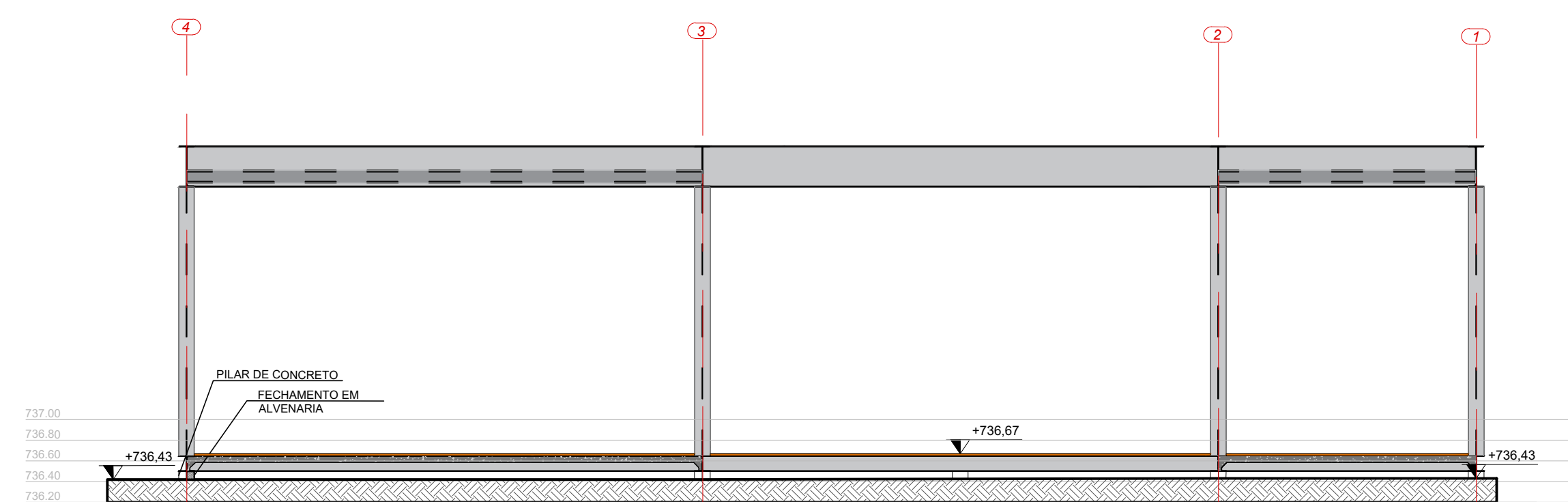
QUIOSQUE 02- IMPLANTAÇÃO
ESC: 1:50

TABELA PONTOS GEORREFERENCIADOS

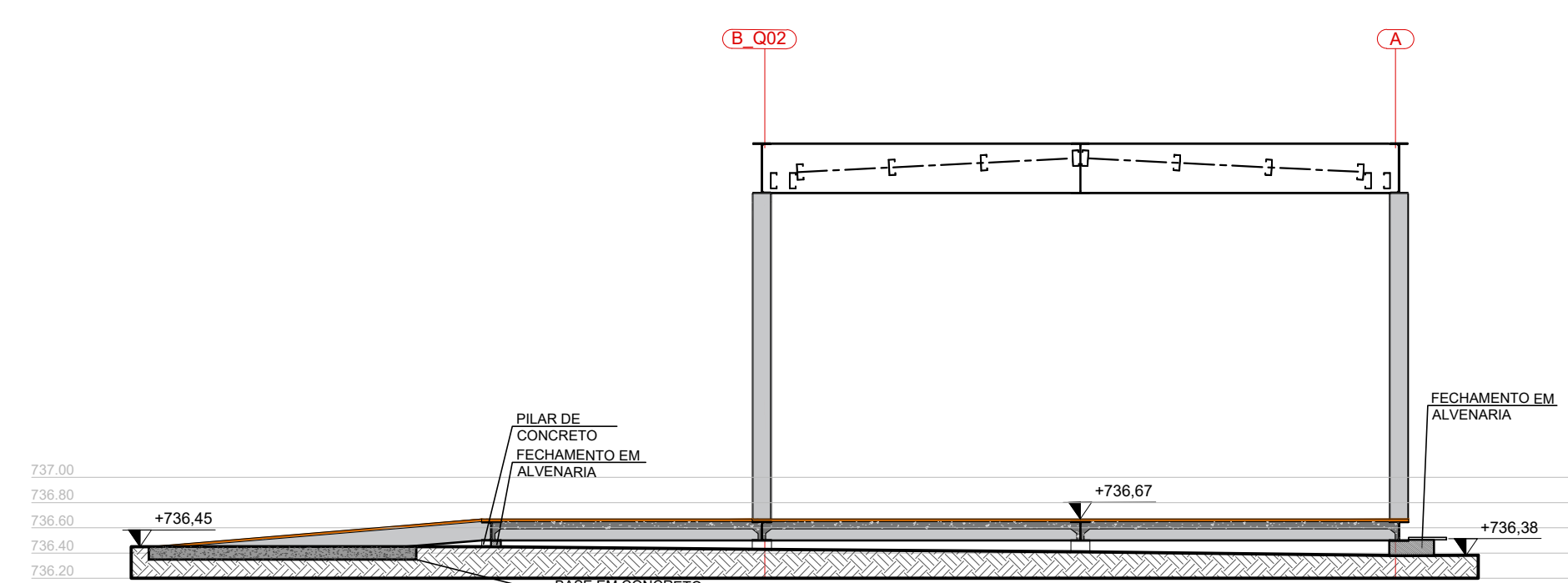
Ponto	N (y)	E (x)
1	7395024,7690	332903,8664
2	7395029,2194	332906,1458
3	7395030,8812	332903,2517
4	7395034,7895	332903,6386
5	7395035,8576	332904,1855
6	7395035,2159	332905,4714
7	7395033,8300	332908,5069
8	7395036,0552	332909,6464
9	7395033,6700	332914,3042
10	7395022,3838	332908,5246



DETALHE DO PISO
ESC 1:10

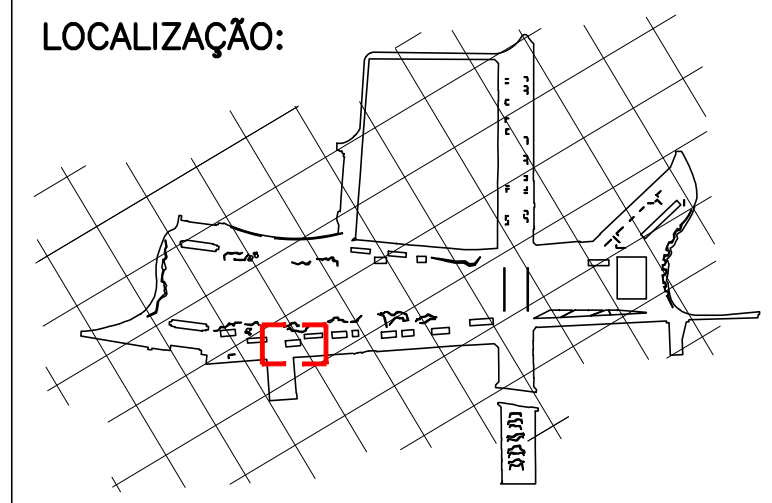


QUIOSQUE 02- CORTE AA
ESC: 1:50



QUIOSQUE 02- CORTE BB
ESC: 1:50

- LEGENDA**
- CANALETA DE ÁGUAS PLUVIAIS PROJETADA
 - SISTEMA VIÁRIO PROJETADO
 - 737.000 COTA DO GREIDE PROJETADO
 - COTA PISO ACABADO QUIOSQUE
 - SENTIDO DO ESCOAMENTO SUPERFICIAL
 - 1 PONTO GEORREFERENCIADO
 - 1:1.15% DECLIVIDADE DO TRECHO PROJETADO



REVISÃO	VISTO	PROJETISTA	DATA	VISTO	SP	OBRAS	DATA
A			17/12/2019				

DESENHOS DE REFERÊNCIA

PROJETO BÁSICO MOBILIÁRIO URBANO (AN2740021Z)

PROJETO FUNDAÇÕES (2417-M-020)

PROJETO ESTRUTURA (2417-A-002-00)

DOCUMENTOS EXTERNOS DE REFERÊNCIA

DESENHO N°
R|U|A|N|O|2|5|A|O|0|9|A

SUBSTITUÍDO POR N°

SUBSTITUI N°

OBRA

REQUALIFICAÇÃO E REURBANIZAÇÃO
DO VALE DO ANHANGABAÚ E ENTORNO

TÍTULO

PROJETO MOBILIÁRIO URBANO -
AMPLIAÇÕES QUIOSQUES - QUIOSQUE 2 -
PLANTAS, CORTES E ELEVAÇÕES

ESCALA INDICADA



DESENHO N°

DE-RU-AN-02-5A-009-A

RESPONSÁVEL TÉCNICO

REINALDO JOSÉ KALIL ASSAD

CREA 0601173854-SP

	VISTO	DATA
PROJETO	R.F.C.	17/12/2019
DESENHO	S.C.P.	17/12/2019
VERIFICAÇÃO	D.A.D.	17/12/2019
APROVAÇÃO	A.H.F.	17/12/2019
LIBERAÇÃO	G.V.S.F.	17/12/2019



ESTE DESENHO É PROPRIEDADE DA SP OBRAS, NÃO PODENDO SER REPRODUZIDO E/OU REVELADO NO TODO OU EM PARTE, SEM SUA AUTORIZAÇÃO.

APROVAÇÃO FINAL	DATA
VERIFICAÇÃO	
APROVAÇÃO	
LIBERAÇÃO	

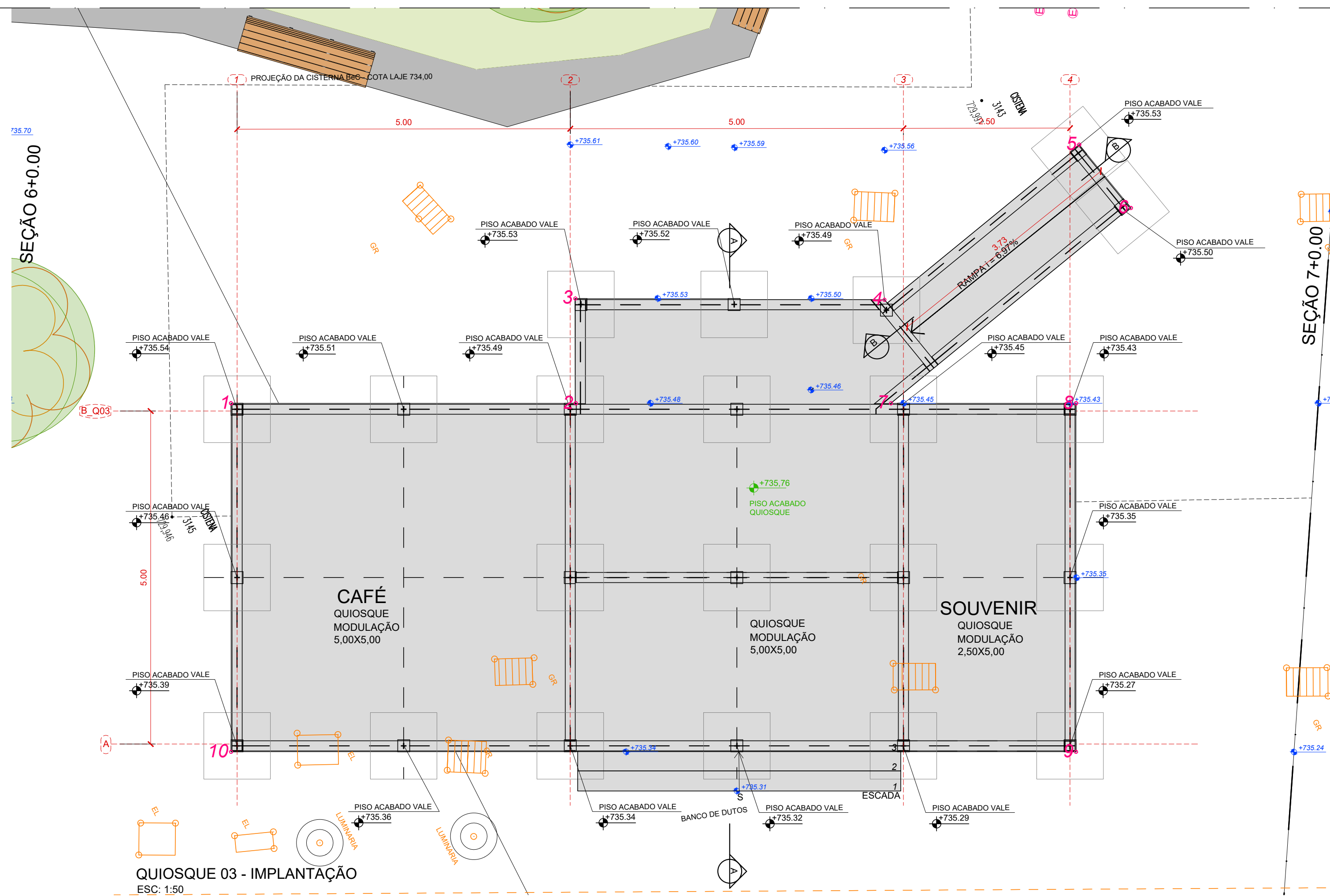
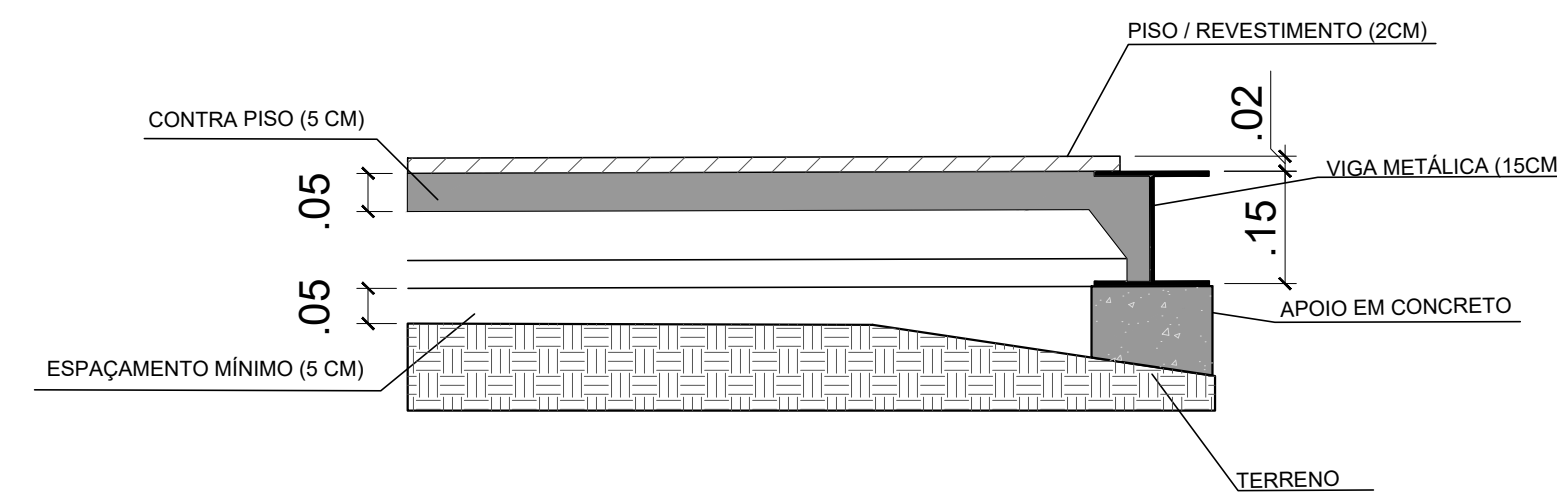


TABELA PONTOS GEORREFERENCIADOS

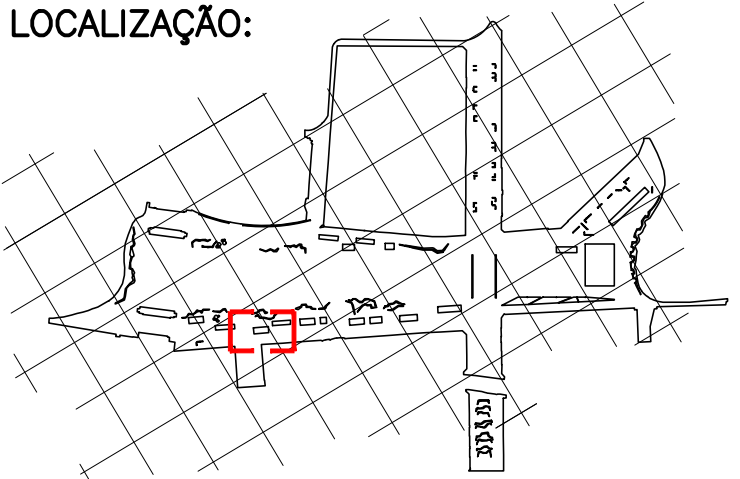
Ponto	N (y)	E (x)
1	7395049.3637	332921.2112
2	7395053.9704	332923.5494
3	7395054.6772	332922.1435
4	7395058.8108	332924.2630
5	7395062.4688	332923.5097
6	7395062.7326	332924.7093
7	7395058.1937	332925.6929
8	7395060.6707	332926.9502
9	7395058.3023	332931.6165
10	7395046.9953	332925.8776



DETALHE DO PISO
ESC 1:10

- LEGENDA**
- CANALETA DE ÁGUAS PLUVIAIS PROJETADA
 - SISTEMA VIÁRIO PROJETADO
 - COTA DO GREIDE PROJETADO
 - COTA PISO ACABADO QUIOSQUE
 - SENTIDO DO ESCOAMENTO SUPERFICIAL
 - PONTO GEORREFERENCIADO
 - DECLIVIDADE DO TRECHO PROJETADO

LOCALIZAÇÃO:



REVISÃO	VISTO PROJETA	DATA	VISTO SP OBRAS	DATA
A		17/12/2019		

DESENHOS DE REFERÊNCIA

- PROJETO BÁSICO MOBILIÁRIO URBANO (AN2740022Z)
- PROJETO FUNDAÇÕES (2417-M-020)
- PROJETO ESTRUTURA (2417-A-003-01)

DOCUMENTOS EXTERNOS DE REFERÊNCIA

DESENHO N°
R|U|A|N|0|2|5|A|0|1|1|A
SUBSTITUIDO POR N°
SUBSTITUI N°
OBRA

REQUALIFICAÇÃO E REURBANIZAÇÃO
DO VALE DO ANHANGABAÚ E ENTORNO

TÍTULO
PROJETO MOBILIÁRIO URBANO -
AMPLIAÇÕES QUIOSQUES - QUIOSQUE 3 -
PLANTAS, CORTES E ELEVAÇÕES

ESCALA INDICADA



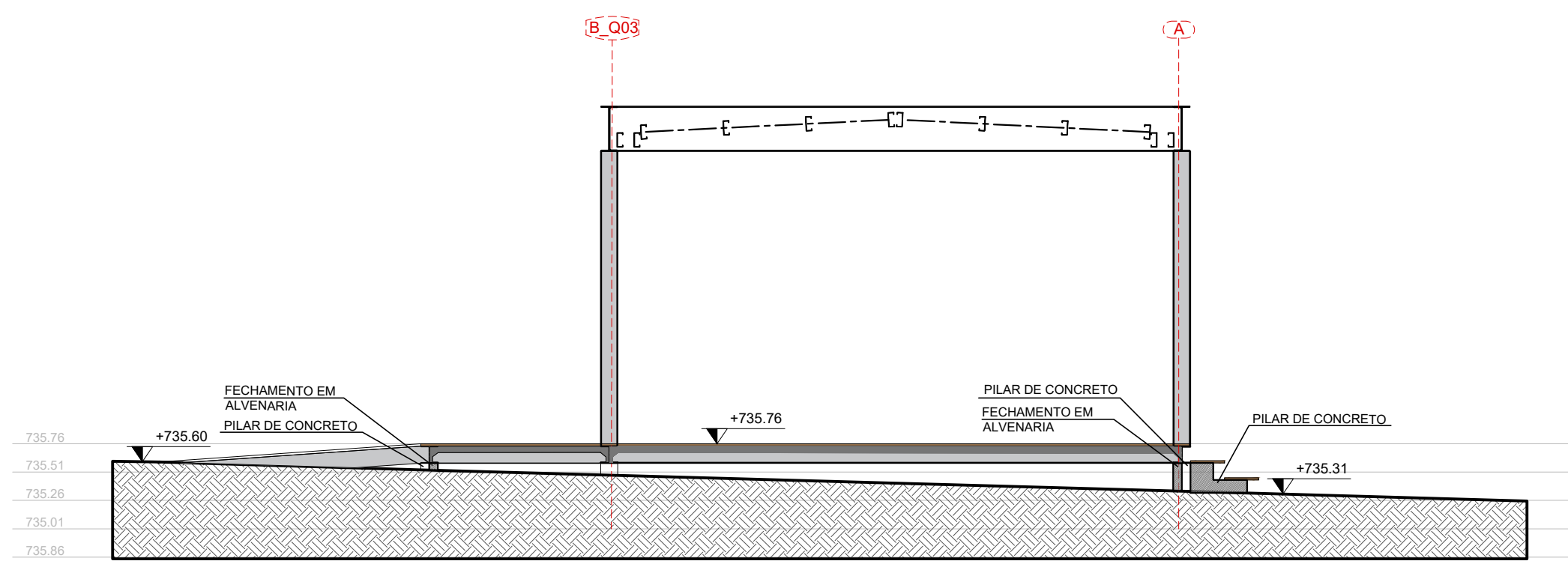
DESENHO N°
DE-RU-AN-02-5A-011-A

PROJETO	R.F.C.	DATA
DESENHO	A.R.S.S.	17/12/2019
VERIFICAÇÃO	D.A.D.	17/12/2019
APROVAÇÃO	A.H.F.	17/12/2019
LIBERAÇÃO	G.V.S.F.	17/12/2019

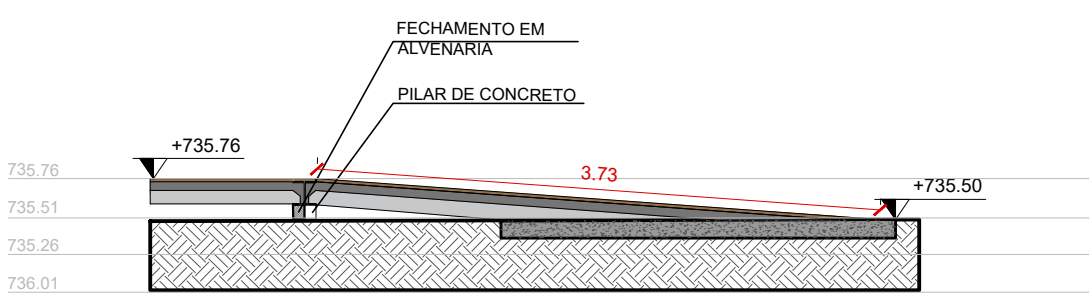


ESTE DESENHO É PROPRIEDADE DA SP OBRAS, NÃO PODENDO SER REPRODUZIDO E/OU REVELADO NO TODO OU EM PARTE, SEM SUA AUTORIZAÇÃO.

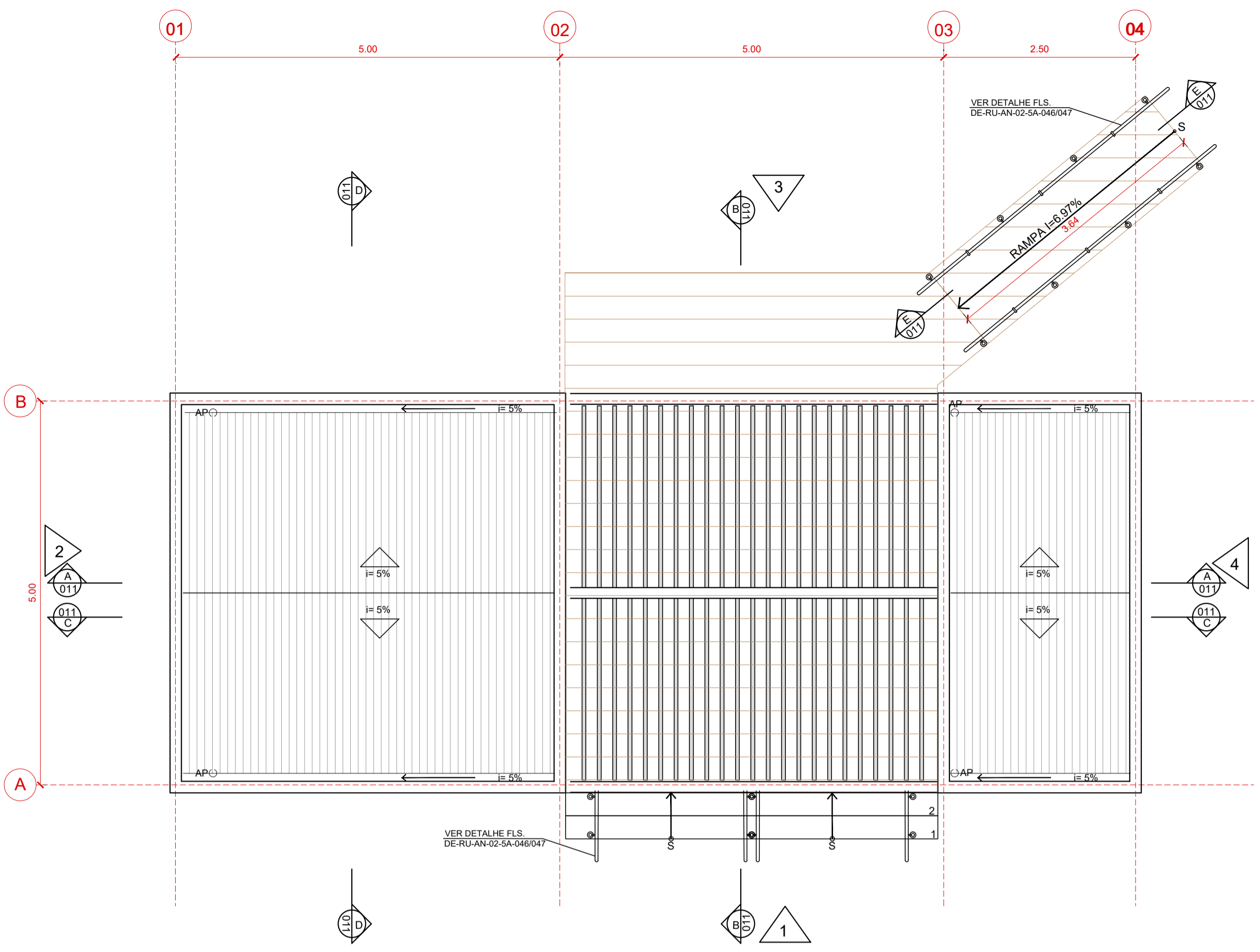
APROVAÇÃO FINAL	DATA
VERIFICAÇÃO	
APROVAÇÃO	
LIBERAÇÃO	



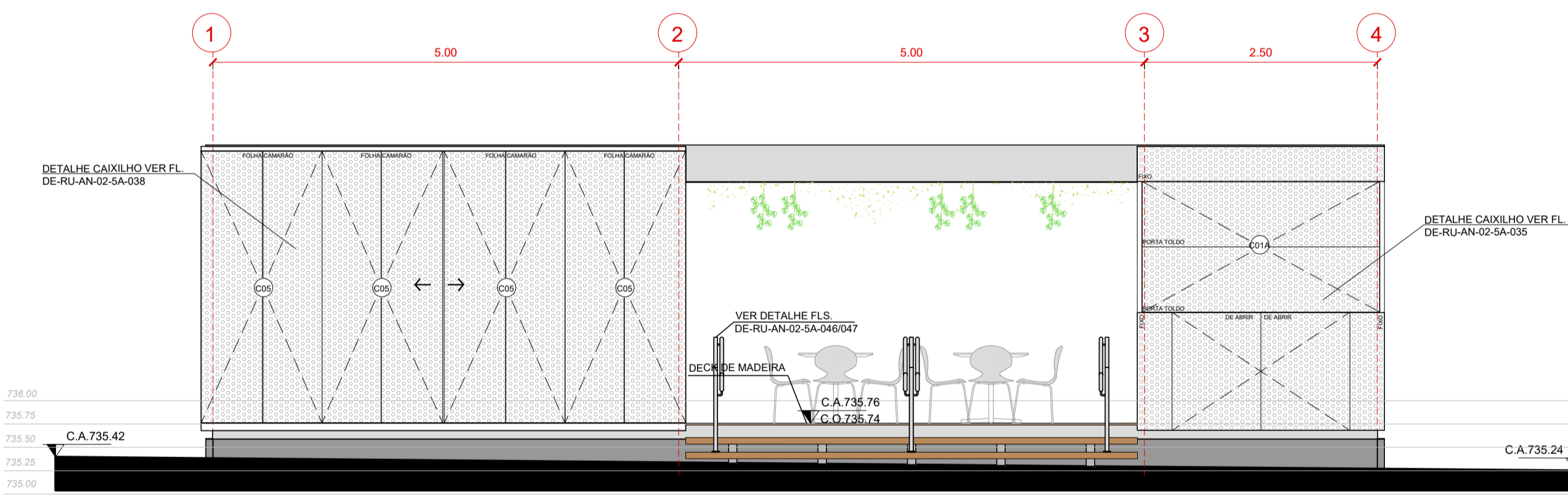
QUIOSQUE 03 - CORTE AA
ESC: 1:50



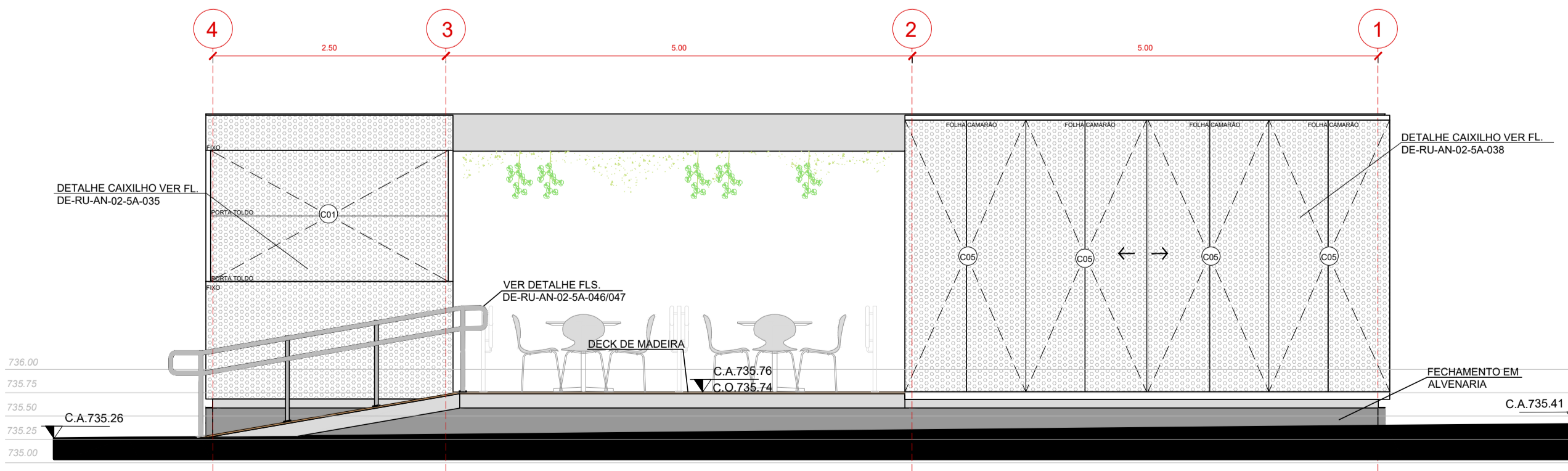
QUIOSQUE 03 - CORTE BB
ESC: 1:50



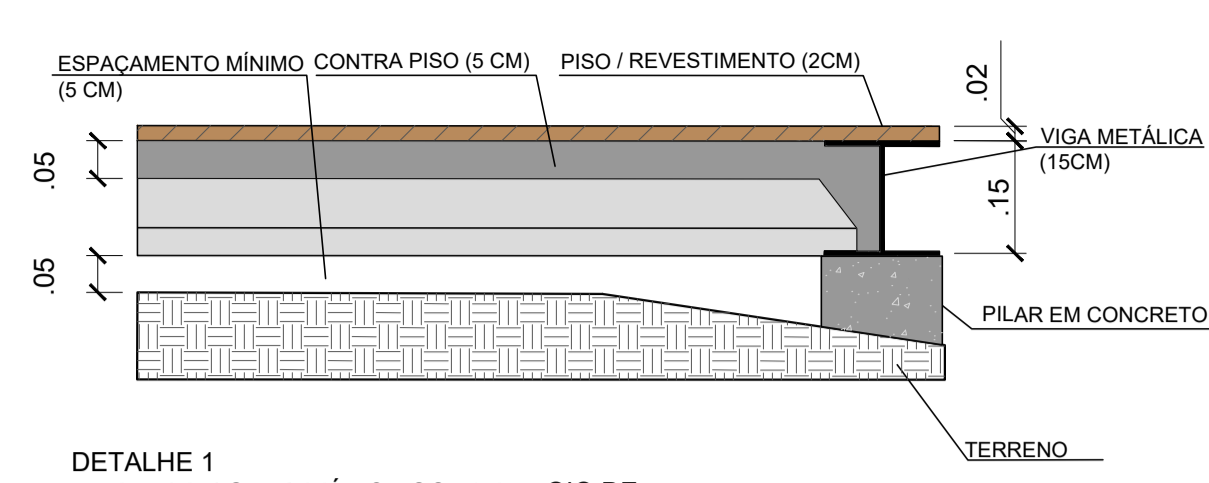
PLANTA COBERTURA- QUIOSQUE 3
ESC: 1:50



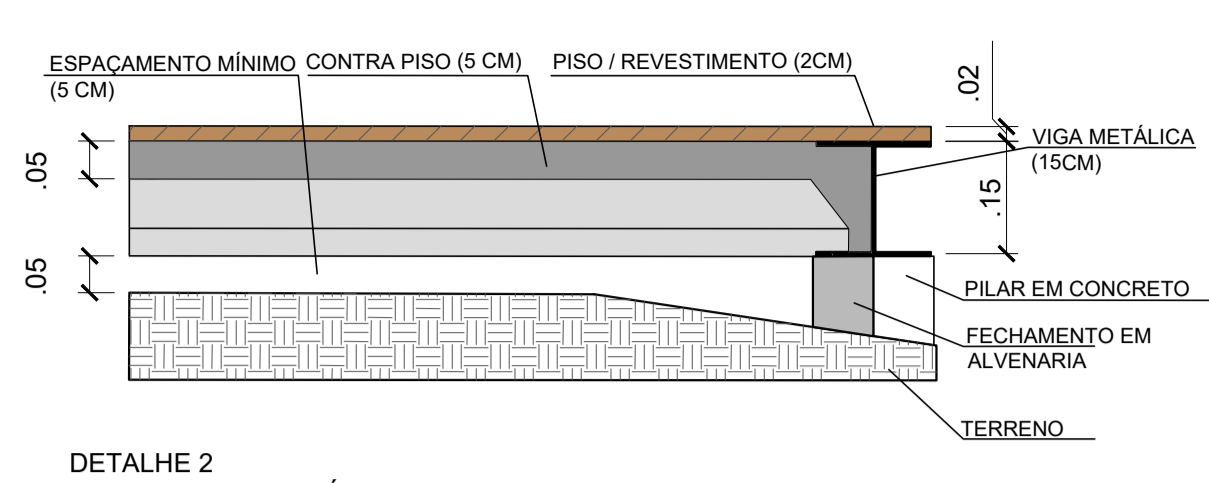
ELEVÇÃO 1
ESC: 1:50



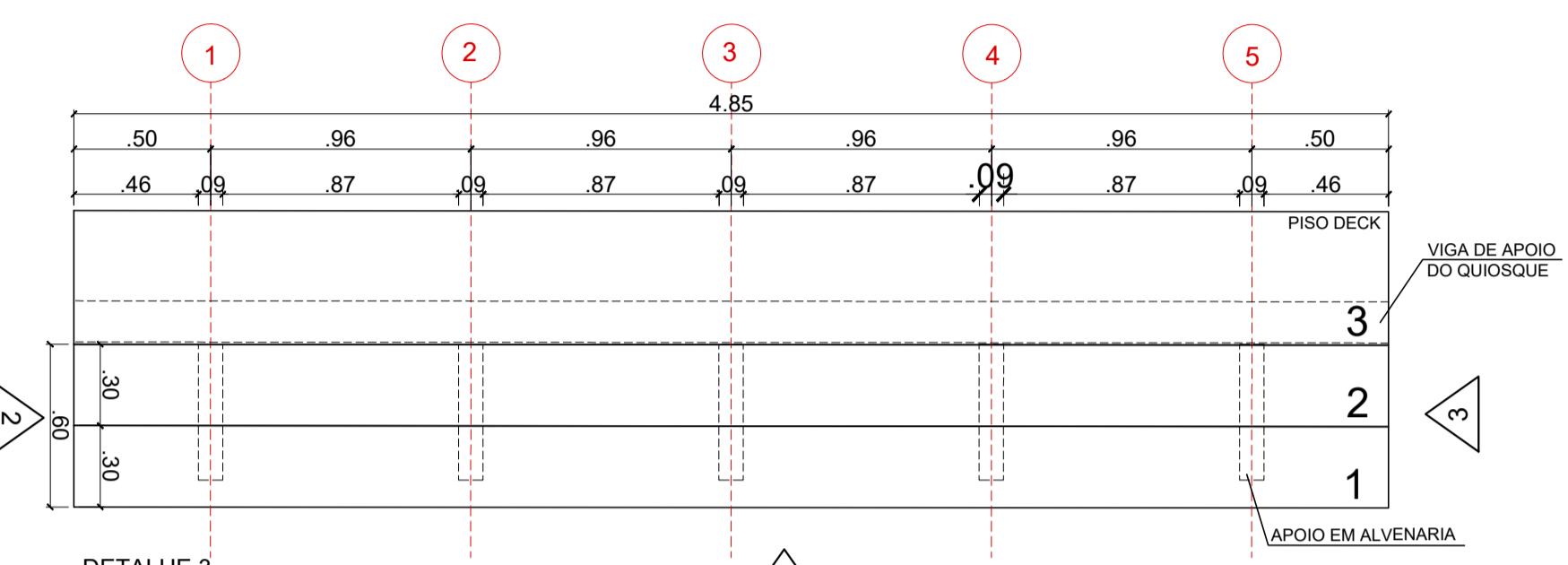
ELEVÇÃO 3
ESC: 1:50



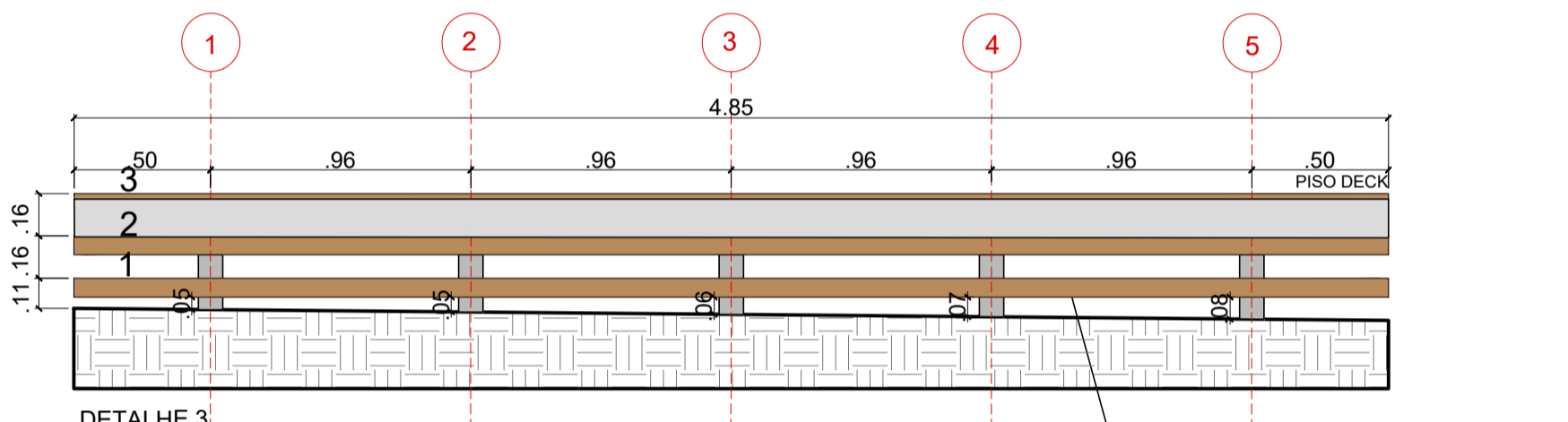
DETALHE 1
DETALHE VIGA METÁLICA SOBRE APOIO DE CONCRETO
ESC 1:10



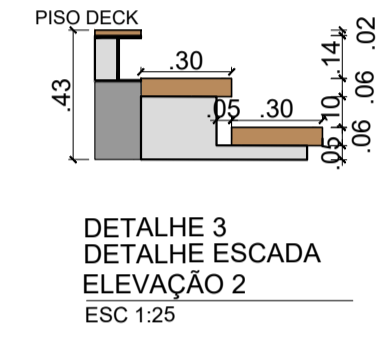
DETALHE 2
DETALHE VIGA METÁLICA SOBRE APOIO DE CONCRETO E FECHAMENTO EM ALVENARIA
ESC 1:10



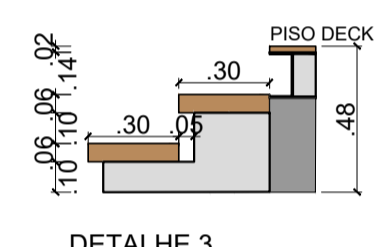
DETALHE 3
DETALHE ESCADA PLANTA
ESC 1:25



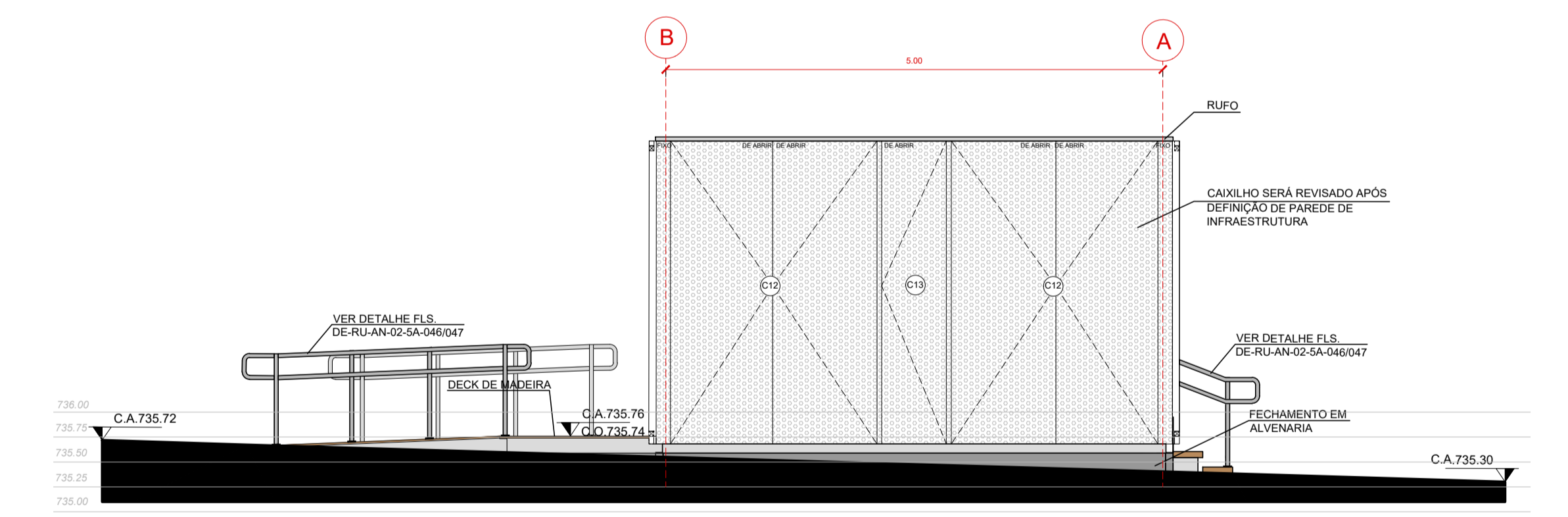
DETALHE 3
DETALHE ESCADA ELEVÇÃO 1
ESC 1:25



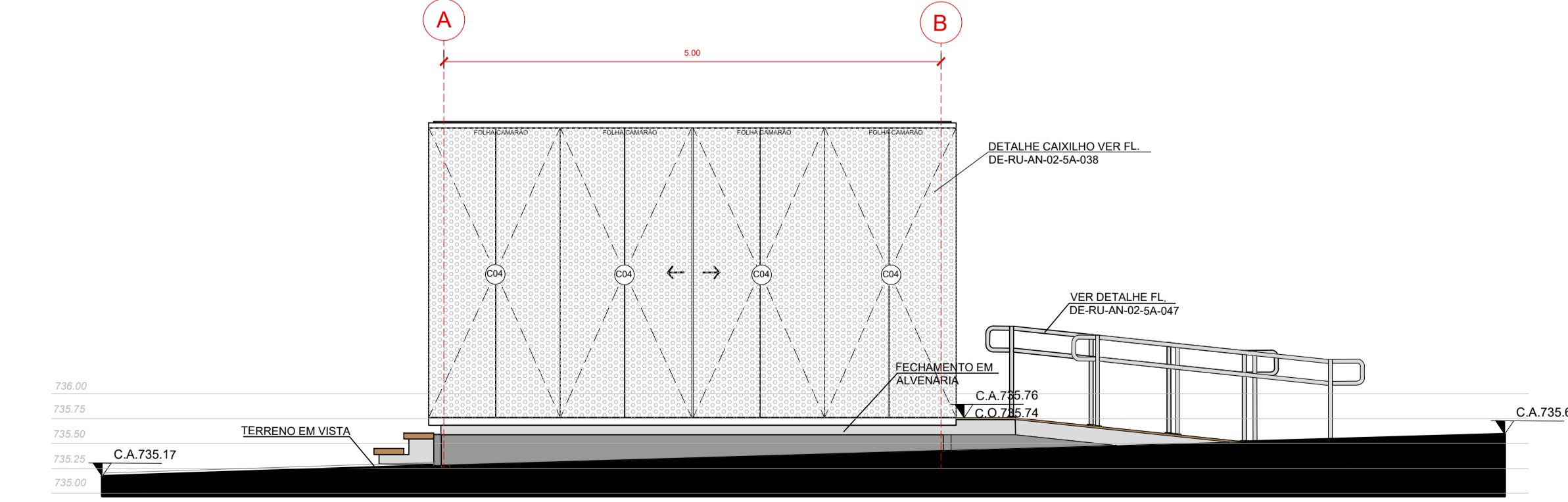
DETALHE 3
DETALHE ESCADA ELEVÇÃO 2
ESC 1:25



DETALHE 3
DETALHE ESCADA ELEVÇÃO 3
ESC 1:25



ELEVÇÃO 2
ESC: 1:50



ELEVÇÃO 4
ESC: 1:50

- LEGENDA**
- CANALETA DE ÁGUAS PLUVIAIS PROJETADA
 - SISTEMA VIÁRIO PROJETADO
 - COTA DO GREIDE PROJETADO
 - COTA PISO ACABADO QUIOSQUE
 - SENTIDO DO ESCOAMENTO SUPERFICIAL
 - PONTO GEORREFERENCIADO
 - DECLIVIDADE DO TRECHO PROJETADO
 - INTERFERÊNCIAS
 - ALVENARIA COM BLOCO DE 9CM
 - ALVENARIA COM BLOCO DE 14CM
 - COTA DO PISO OSSO
 - COTA DO PISO ACABADO
 - ESGOTO NORMAL
 - PONTO DE ENERGIA
 - PONTO DE GÁS H = 0,60m
 - ÁGUA
 - PONTO DE GÁS H = 0,60m
 - PONTO DE TELEFONIA
 - MEDIDOR
 - PONTO DE ÁGUA H = 0,60m



REVISÃO	VISTO	PROJETISTA	DATA	VISTO	SP OBRAS	DATA
A			28/02/2020			

- DESENHOS DE REFERÊNCIA**
- PROJETO BÁSICO MOBILIÁRIO URBANO (AN274Q022Z)
 - PROJETO FUNDAÇÕES (2417-M-020)
 - PROJETO ESTRUTURA (2417-A-003)
 - PROJETO COBERTURA (MBP_2765_19_ROO)
 - PROJETO DE URBANISMO (DE-RU-AN-02-5U-001_006)
 - PROJETO DE TERRAPLANAGEM (DE-RU-AN-02-5Q-001 A 015)
- DOCUMENTOS EXTERNOS DE REFERÊNCIA**

DESENHO N°
R|U|A|N|0|2|5|A|0|1|2|A

SUBSTITUÍDO POR N°
SUBSTITUI N°

OBRA
REQUALIFICAÇÃO E REURBANIZAÇÃO DO VALE DO ANHANGABAÚ E ENTORNO

TÍTULO
PROJETO MOBILIÁRIO URBANO - AMPLIAÇÕES QUIOSQUES - QUIOSQUE 03 - PLANTAS, CORTES E ELEVÇÕES

ESCALA INDICADA



DESENHO N°
DE-RU-AN-02-5A-012-A

RESPONSÁVEL TÉCNICO
REINALDO JOSÉ KALIL ASSAD

CREA
060113854-SP

VISTO		DATA
PROJETO	R.F.C.	28/02/2020
DESENHO	C.S.M.	28/02/2020
VERIFICAÇÃO	D.A.D.	28/02/2020
APROVAÇÃO	A.H.F.	28/02/2020
LIBERAÇÃO	G.V.S.F.	28/02/2020



ESTE DESENHO É PROPRIEDADE DA SP OBRAS, NÃO SENDO SER REPRODUZIDO E/OU REVELADO NO TODO OU EM PARTE SEM SUA AUTORIZAÇÃO.

APROVAÇÃO FINAL	DATA
VERIFICAÇÃO	
APROVAÇÃO	
LIBERAÇÃO	

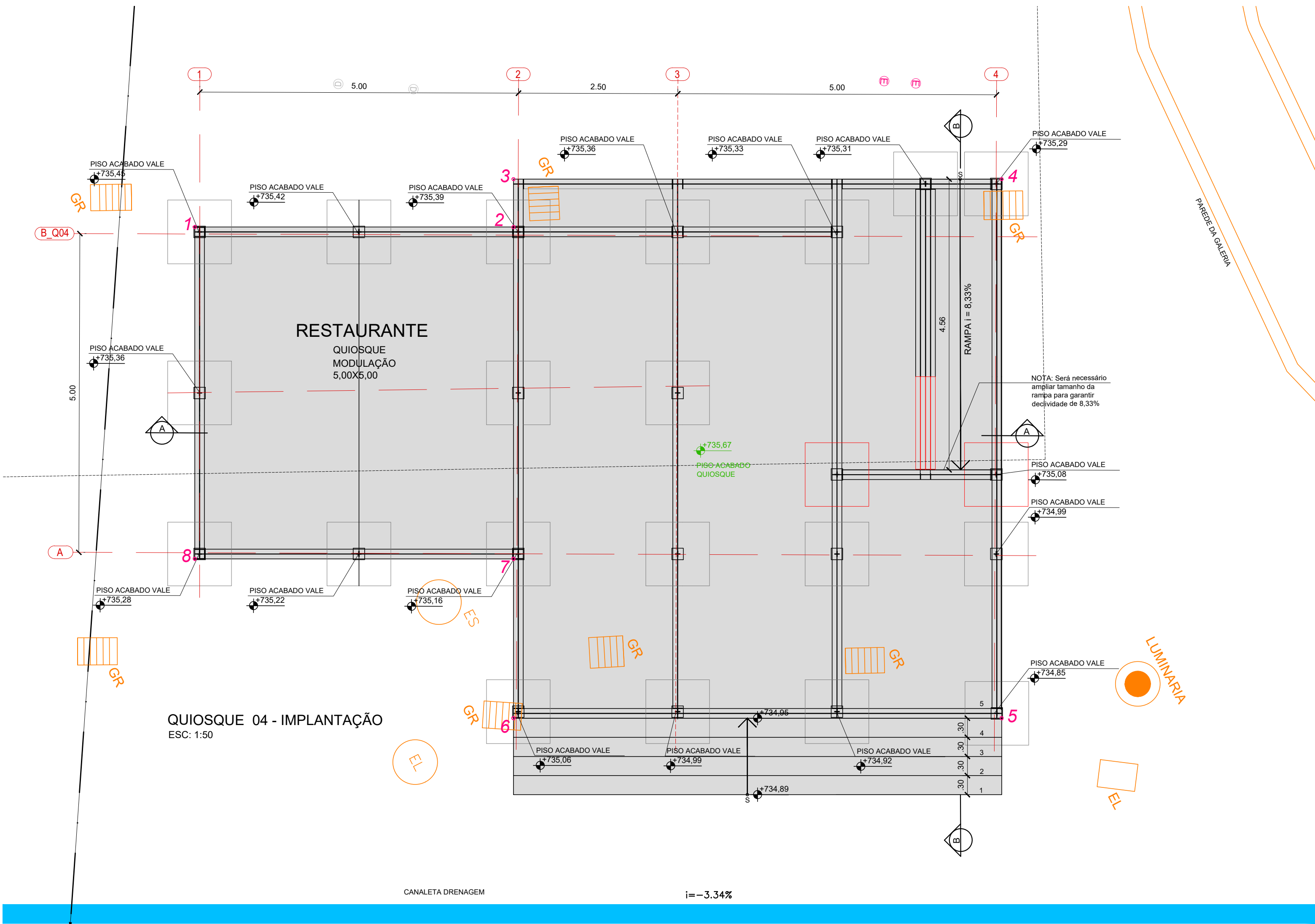
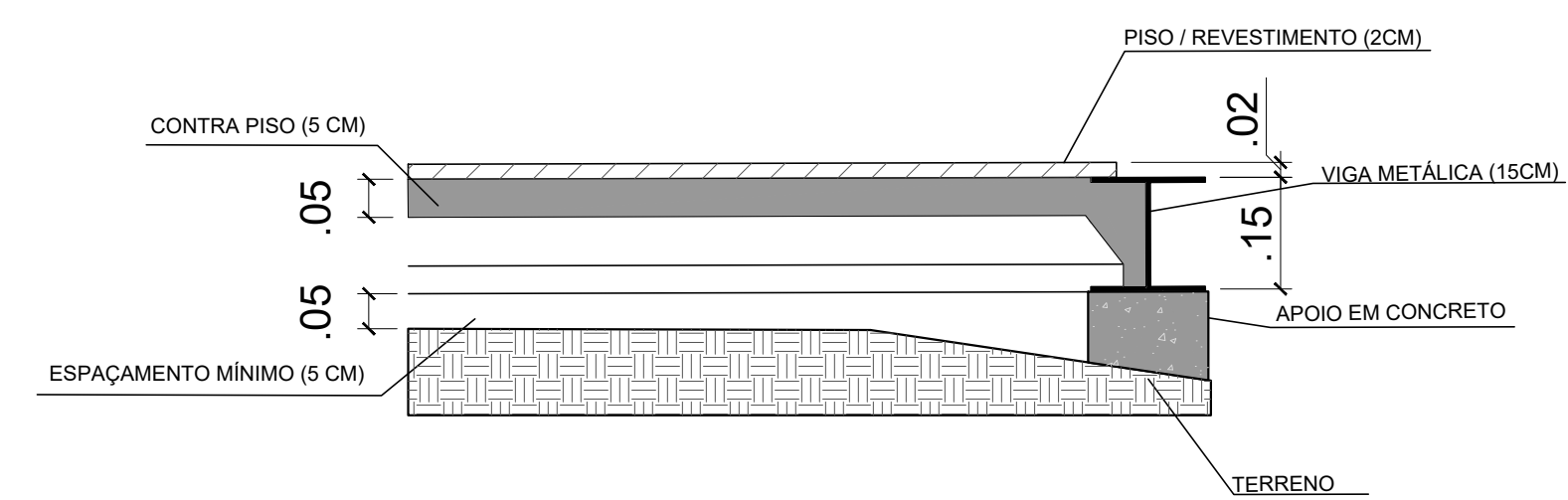
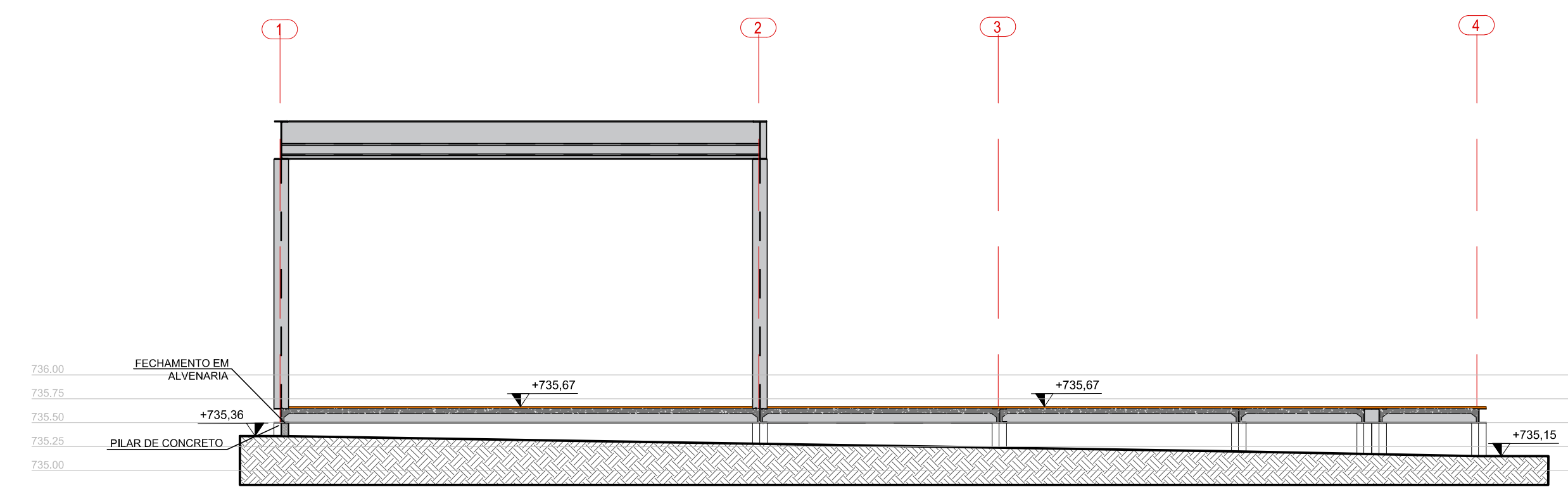


TABELA PONTOS GEORREFERENCIADOS

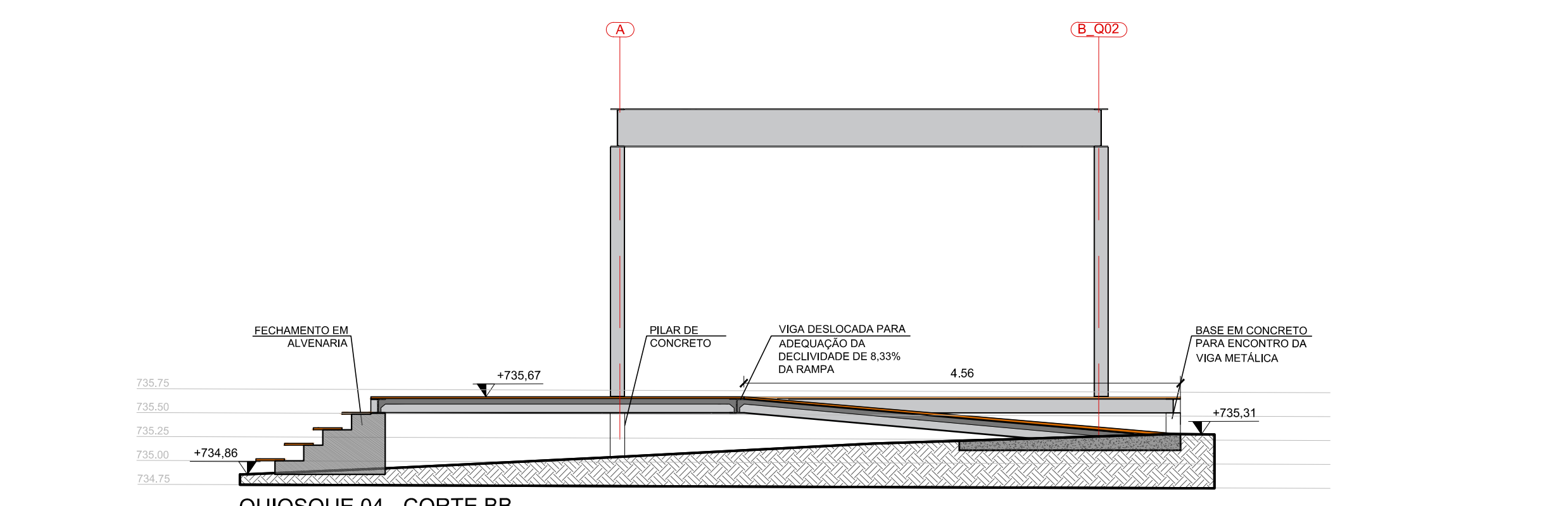
Ponto	N (y)	E (x)
1	7395066.2460	332927.0078
2	7395070.7046	332929.2708
3	7395071.0447	332928.6007
4	7395077.8752	332932.0676
5	7395074.0478	332939.6084
6	7395067.2173	332936.1414
7	7395068.3488	332933.9122
8	7395063.8902	332931.6492



DETALHE DO PISO
ESC 1:10

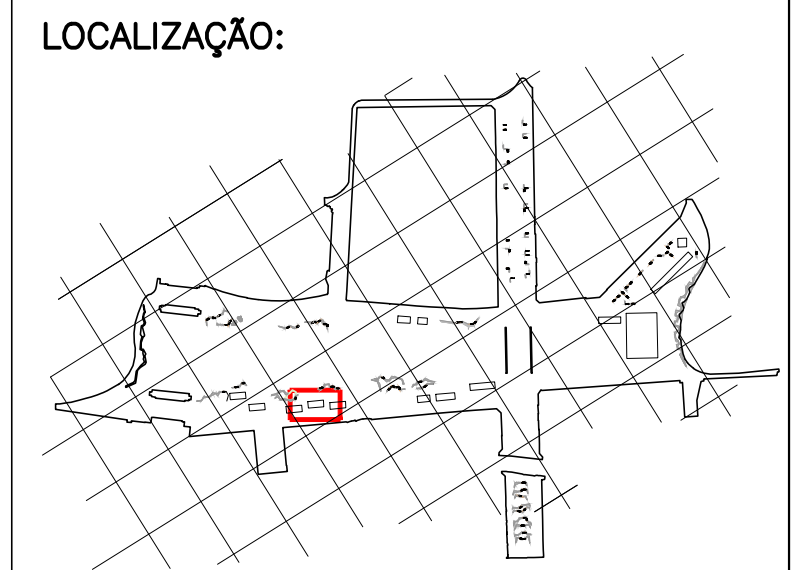


QUIOSQUE 04 - CORTE AA
ESC: 1:50



QUIOSQUE 04 - CORTE BB
ESC: 1:50

- LEGENDA**
- CANALETA DE ÁGUAS PLUVIAIS PROJETADA
 - SISTEMA VIÁRIO PROJETADO
 - COTA DO GREIDE PROJETADO
 - COTA PISO ACABADO QUIOSQUE
 - SENTIDO DO ESCOAMENTO SUPERFICIAL
 - PONTO GEORREFERENCIADO
 - DECLIVIDADE DO TRECHO PROJETADO



REVISÃO	VISTO	PROJETISTA	DATA	VISTO	SP OBRAS	DATA
A			20/12/2019			

DESENHOS DE REFERÊNCIA
 PROJETO BÁSICO MOBILIÁRIO URBANO (AN2740023Z)
 PROJETO FUNDAÇÕES (2417-M-020)
 PROJETO ESTRUTURA (2417-A-004)

DOCUMENTOS EXTERNOS DE REFERÊNCIA

DESENHO N°
 R|U|A|N|O|2|5|A|O|1|3|A
 SUBSTITUÍDO POR N°
 SUBSTITUI N°
 OBRA

REQUALIFICAÇÃO E REURBANIZAÇÃO
 DO VALE DO ANHANGABAÚ E ENTORNO

TÍTULO
 PROJETO MOBILIÁRIO URBANO -
 AMPLIAÇÕES QUIOSQUES - QUIOSQUE 4 -
 PLANTAS, CORTES E ELEVACÕES

ESCALA INDICADA



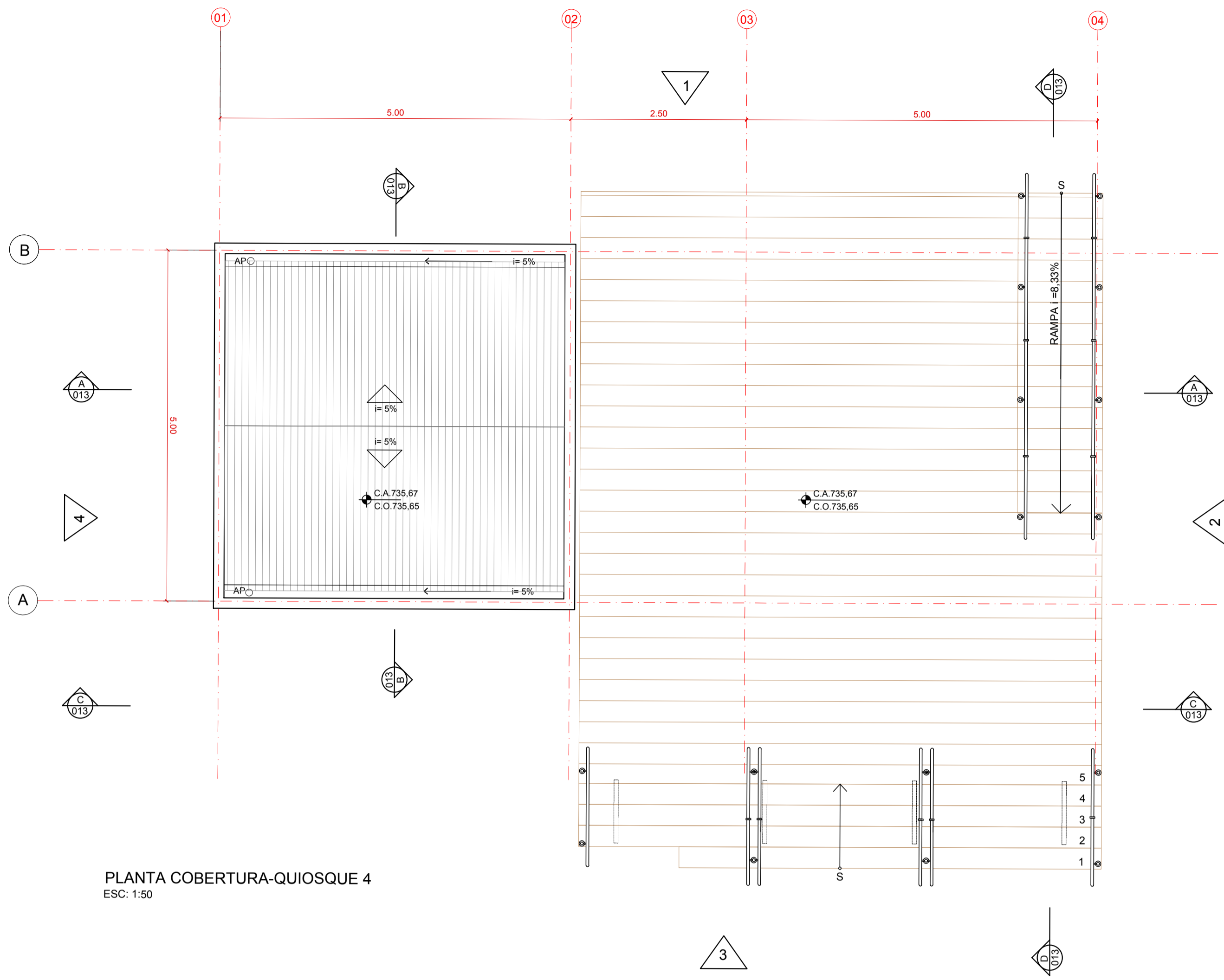
DESENHO N°
 DE-RU-AN-02-5A-013-A

PROJETO	R.F.C.	DATA
DESENHO	S.C.P.	20/12/2019
VERIFICAÇÃO	D.A.D.	20/12/2019
APROVAÇÃO	A.H.F.	20/12/2019
LIBERAÇÃO	G.V.S.F.	20/12/2019

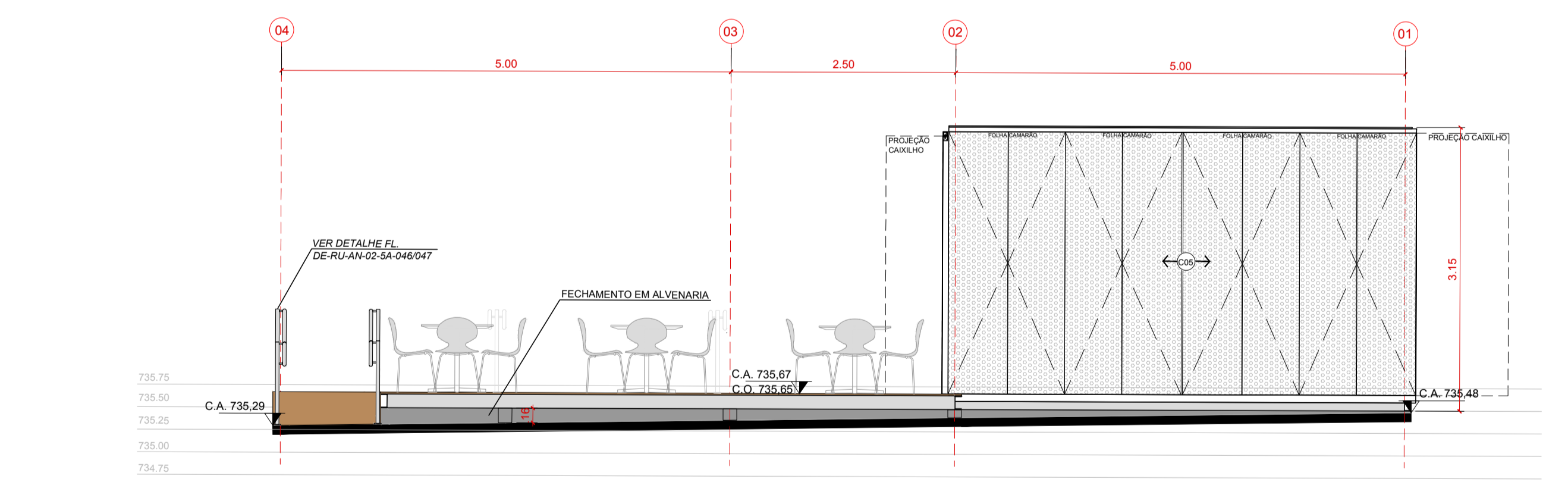
SP Obras
 CONSTRUINDO A SÃO PAULO DO FUTURO

ESTE DESENHO É PROPRIEDADE DA SP OBRAS, NÃO PODENDO SER REPRODUZIDO E/OU REVELADO NO TODO OU EM PARTE, SEM SUA AUTORIZAÇÃO.

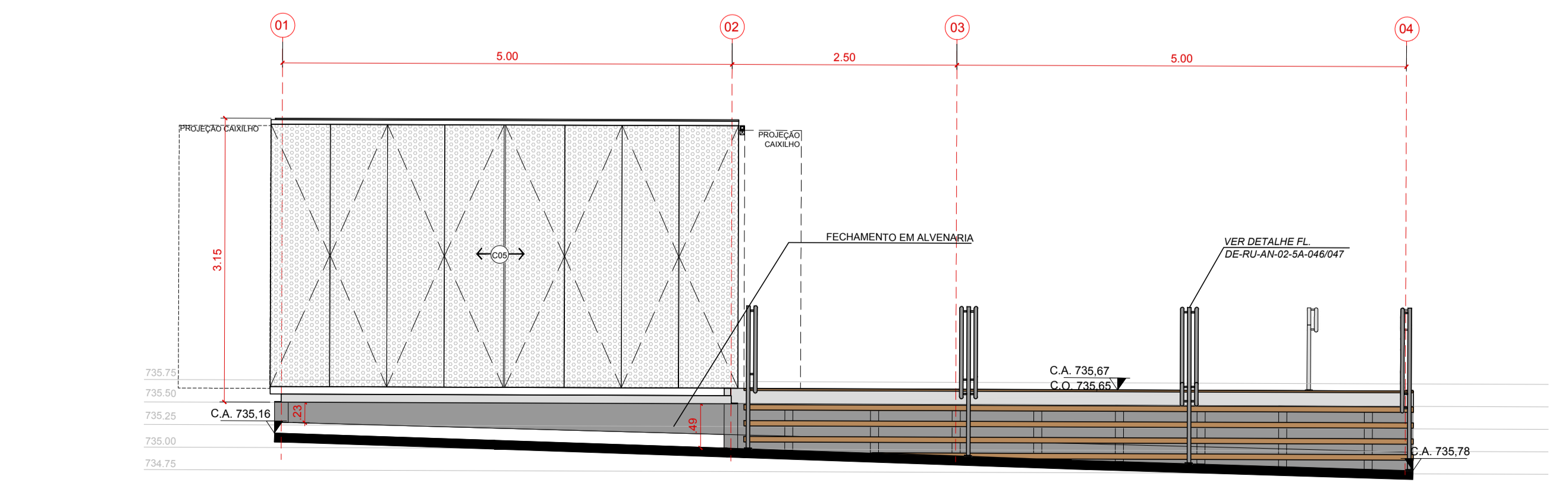
APROVAÇÃO FINAL	DATA
VERIFICAÇÃO	
APROVAÇÃO	
LIBERAÇÃO	



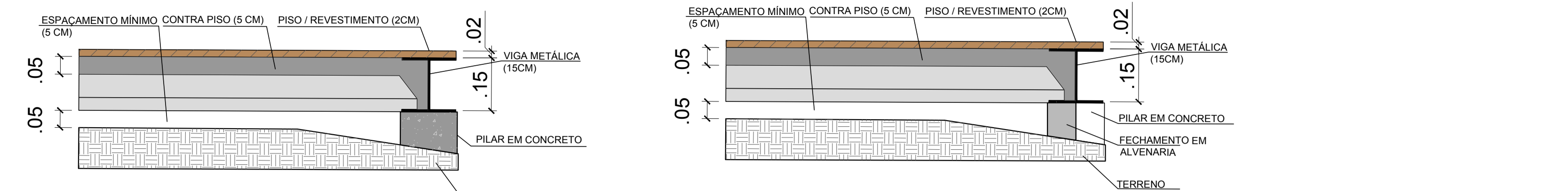
PLANTA COBERTURA-QUIOSQUE 4
ESC: 1:50



QUIOSQUE 04 - ELEVÇÃO 01

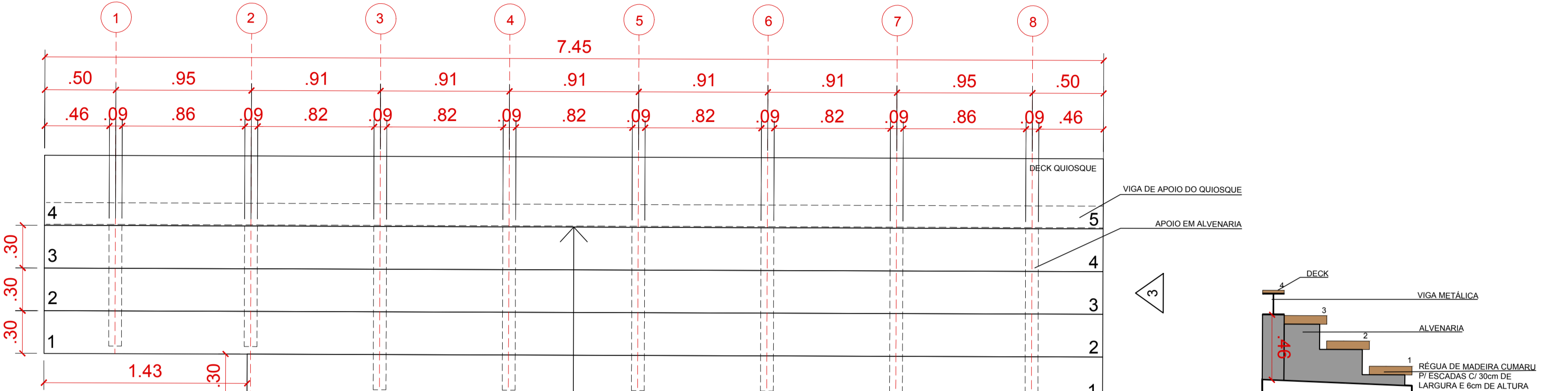


QUIOSQUE 04 - ELEVÇÃO 03



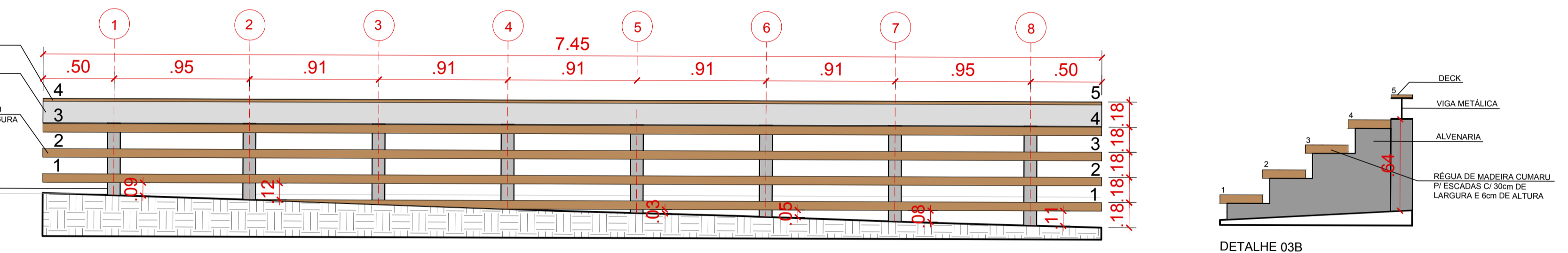
DETALHE 1
DETALHE VIGA METÁLICA SOBRE APOIO DE CONCRETO
ESC 1:10

DETALHE 2
DETALHE VIGA METÁLICA SOBRE APOIO DE CONCRETO E FECHAMENTO EM ALVENARIA
ESC 1:10



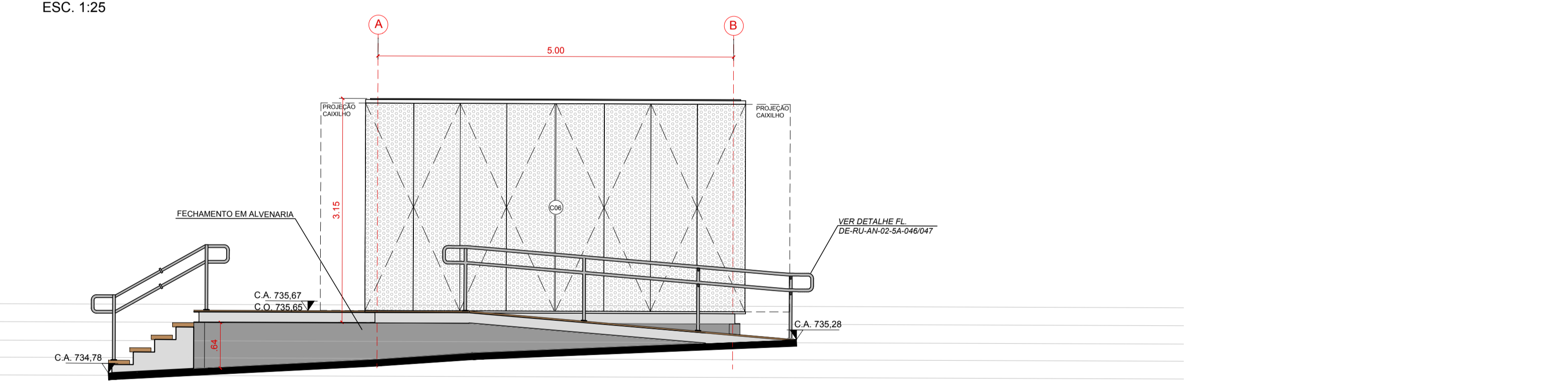
DETALHE 03B
ESCADA 1 - PLANTA
ESC: 1:25

DETALHE 03B
ESCADA 1 - ELEVÇÃO 02
ESC: 1:25

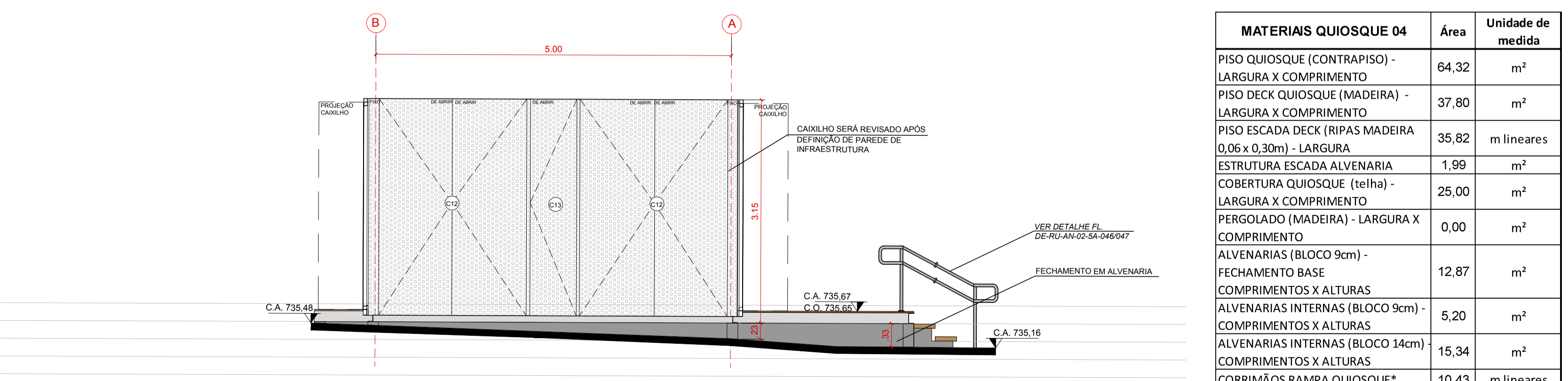


DETALHE 03B
ESCADA 1 - ELEVÇÃO 01
ESC: 1:25

DETALHE 03B
ESCADA 1 - ELEVÇÃO 03
ESC: 1:25



QUIOSQUE 04 - ELEVÇÃO 02



QUIOSQUE 04 - ELEVÇÃO 04

MATERIAS QUIOSQUE 04	Área	Unidade de medida
PISO QUIOSQUE (CONTRAPISO) - LARGURA X COMPRIMENTO	64,32	m ²
PISO DECK QUIOSQUE (MADEIRA) - LARGURA X COMPRIMENTO	37,80	m ²
PISO ESCADA DECK (RIPAS MADEIRA 0,06 x 0,30m) - LARGURA	35,82	m lineares
ESTRUTURA ESCADA ALVENARIA	1,99	m ³
COBERTURA QUIOSQUE (telha) - LARGURA X COMPRIMENTO	25,00	m ²
PERGOLADO (MADEIRA) - LARGURA X COMPRIMENTO	0,00	m ²
ALVENARIAS (BLOCO 9cm) - FECHAMENTO BASE	12,87	m ²
ALVENARIAS INTERNAS (BLOCO 9cm) - COMPRIMENTOS X ALTURAS	5,20	m ²
ALVENARIAS INTERNAS (BLOCO 14cm) - COMPRIMENTOS X ALTURAS	15,34	m ²
CORRIMÃO RAMPA QUIOSQUE*	10,43	m lineares
CORRIMÃO ESCADA QUIOSQUE*	11,53	m lineares

- LEGENDA**
- CANALETA DE ÁGUAS PLUVIAIS PROJETADA
 - SISTEMA VÁRIO PROJETADO
 - COTA DO GREIDE PROJETADO
 - COTA PISO ACABADO QUIOSQUE
 - SENTIDO DO ESCOAMENTO SUPERFICIAL
 - PONTO GEORREFERENCIADO
 - DECLIVIDADE DO TRECHO PROJETADO
 - INTERFERÊNCIAS
 - ALVENARIA COM BLOCO DE 9CM
 - ALVENARIA COM BLOCO DE 14CM
 - C.O.
 - COTA DO PISO OSSO
 - ESSOTO NORMAL
 - PONTO DE ENERGIA
 - PONTO DE ESGOTO H = 0,60m
 - ÁGUA
 - GÁS
 - PONTO DE GÁS H = 0,60m
 - PONTO DE TELEFONIA
 - MEDIDOR
 - PONTO DE ÁGUA H = 0,60m



REVISÃO	VISTO	PROJETISTA	DATA	VISTO	SP	OBRA	DATA
A			20/12/2019				

DESENHOS DE REFERÊNCIA

PROJETO BÁSICO MOBILIÁRIO URBANO (AN27400232)

PROJETO FUNDAÇÕES (2417-M-020)

PROJETO ESTRUTURA (2417-A-004)

DOCUMENTOS EXTERNOS DE REFERÊNCIA

DESENHO N°
R|U|A|N|O|2|5|A|O|1|4|A

SUBSTITUÍDO POR N°

SUBSTITUI N°

OBRA

REQUALIFICAÇÃO E REURBANIZAÇÃO DO VALE DO ANHANGABÁ E ENTORNO

TÍTULO
PROJETO MOBILIÁRIO URBANO - AMPLIAÇÕES QUIOSQUES - QUIOSQUE 4 - PLANTAS, CORTES E ELEVÇÕES

ESCALA INDICADA



DESENHO N°
DE-RU-AN-02-SA-014-A

RESPONSÁVEL TÉCNICO
REINALDO JOSÉ KALLI ASSAD

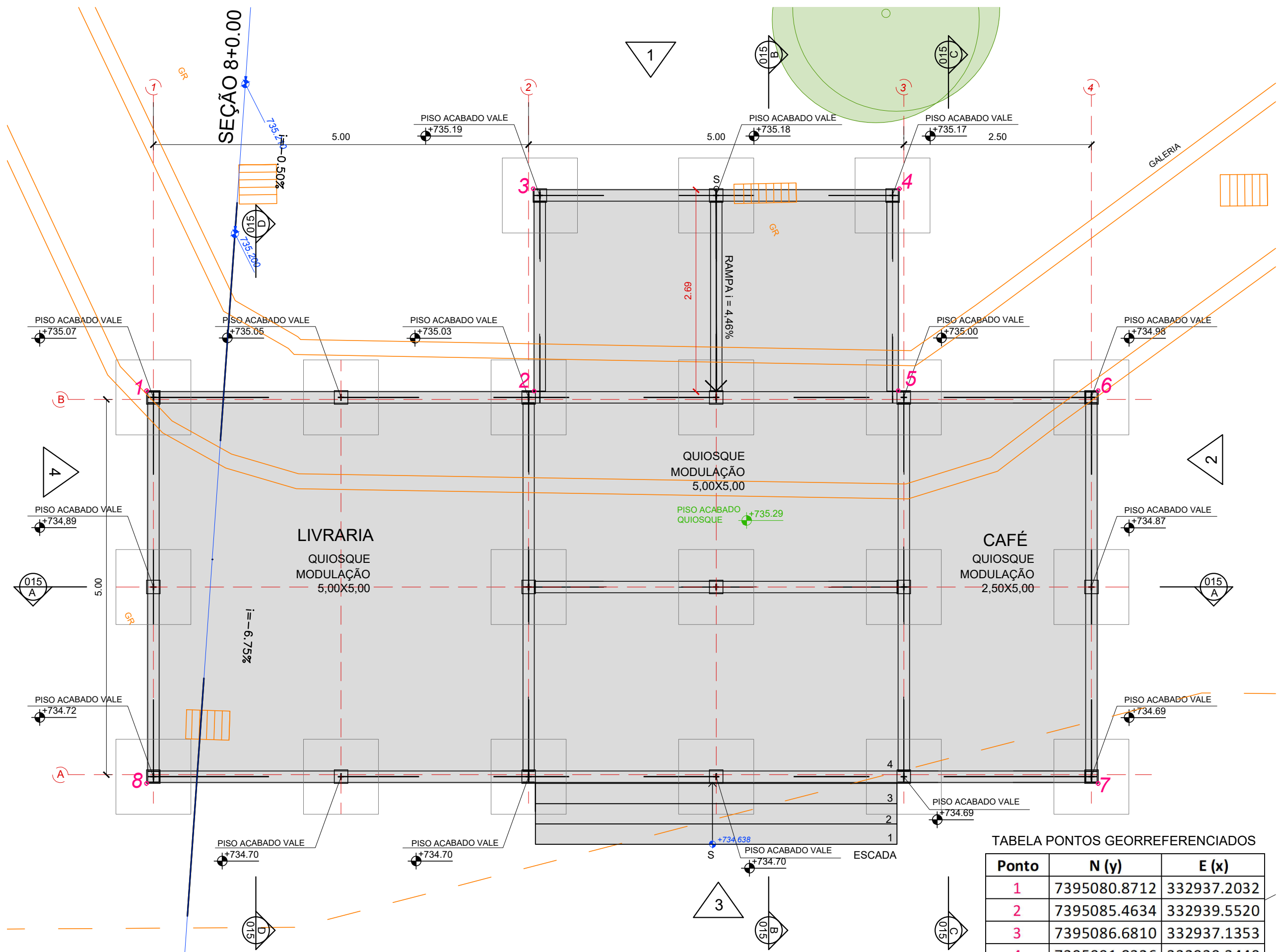
CREA
0601173854-SP

PROJETO	R.F.C.	DATA
DESENHO	S.C.P.	28/02/2020
VERIFICAÇÃO	D.A.D.	28/02/2020
APROVAÇÃO	A.H.F.	28/02/2020
LIBERAÇÃO	G.V.S.F.	28/02/2020

Obras
CONSTRUINDO A SÃO PAULO DO FUTURO

ESTE DESENHO É PROPRIEDADE DA SP OBRAS. NÃO PODENDO SER REPRODUZIDO SEM A AUTORIZAÇÃO DA SP OBRAS.

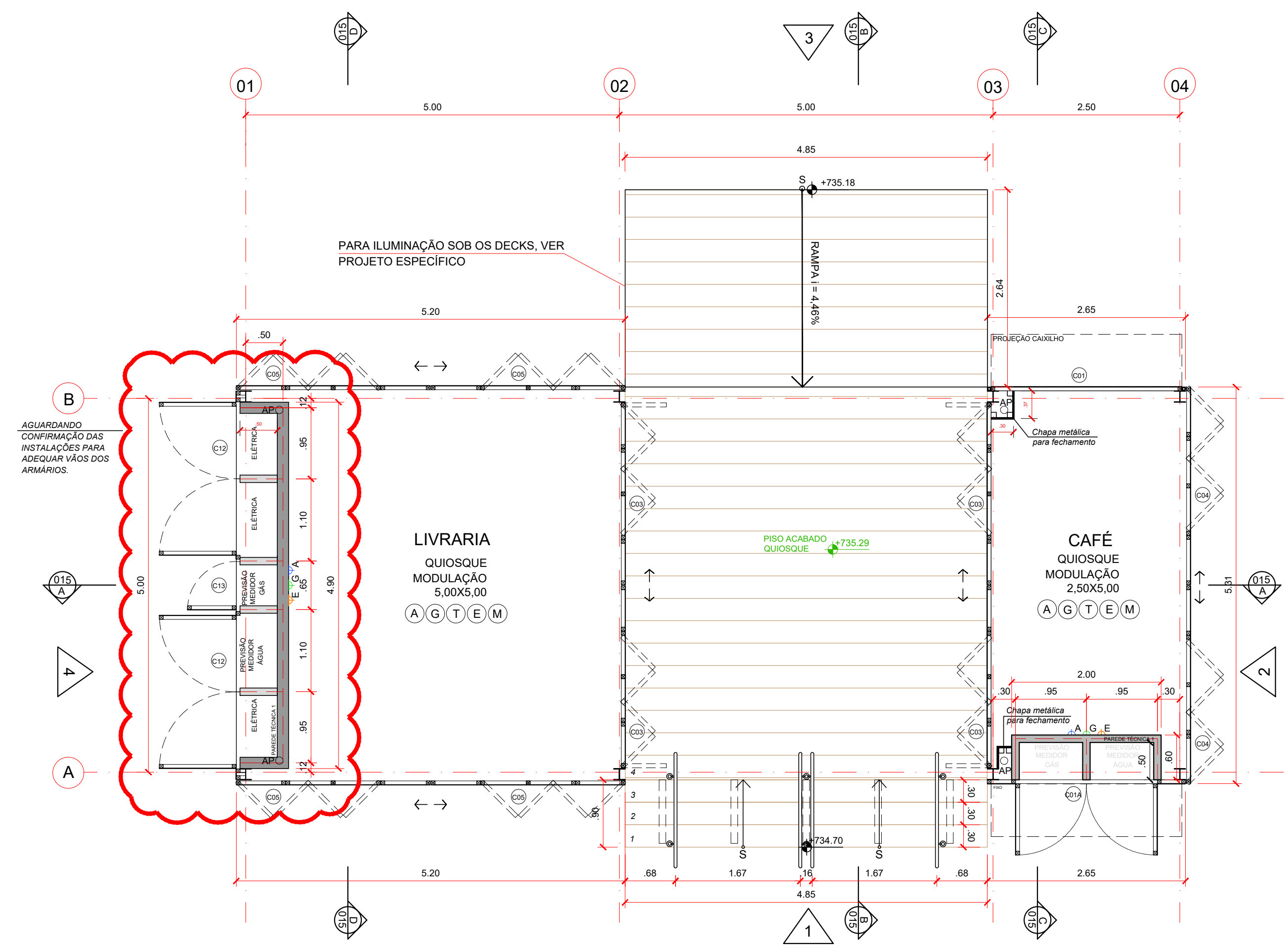
APROVAÇÃO FINAL	DATA



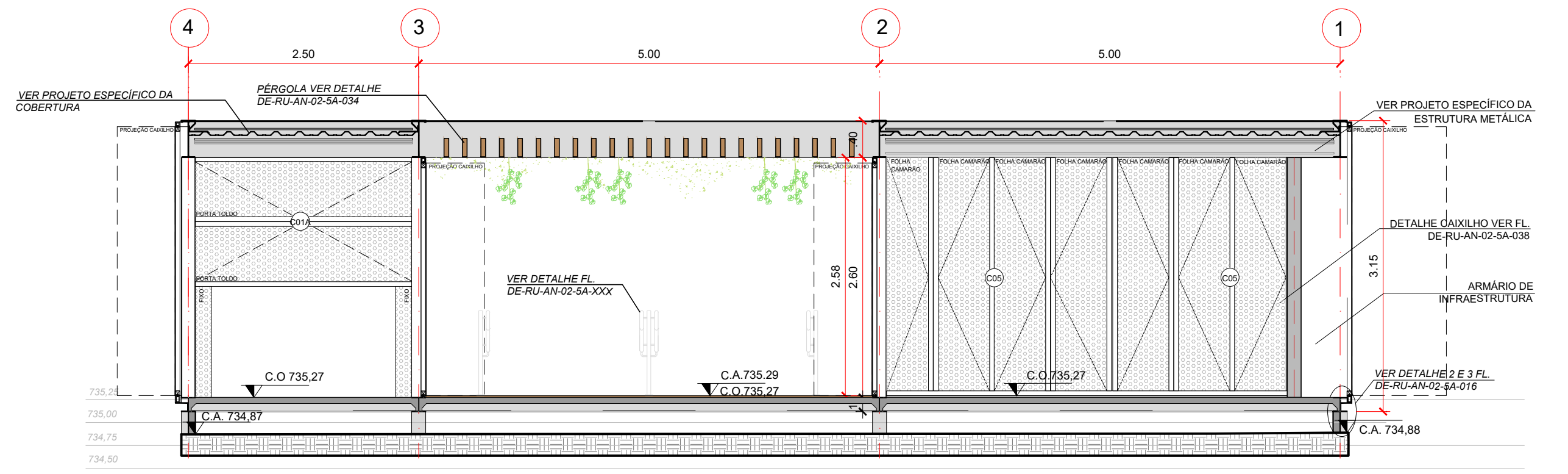
QUIOSQUE 05 - IMPLANTAÇÃO + FUNDAÇÃO
ESC: 1:50

TABELA PONTOS GEORREFERENCIADOS

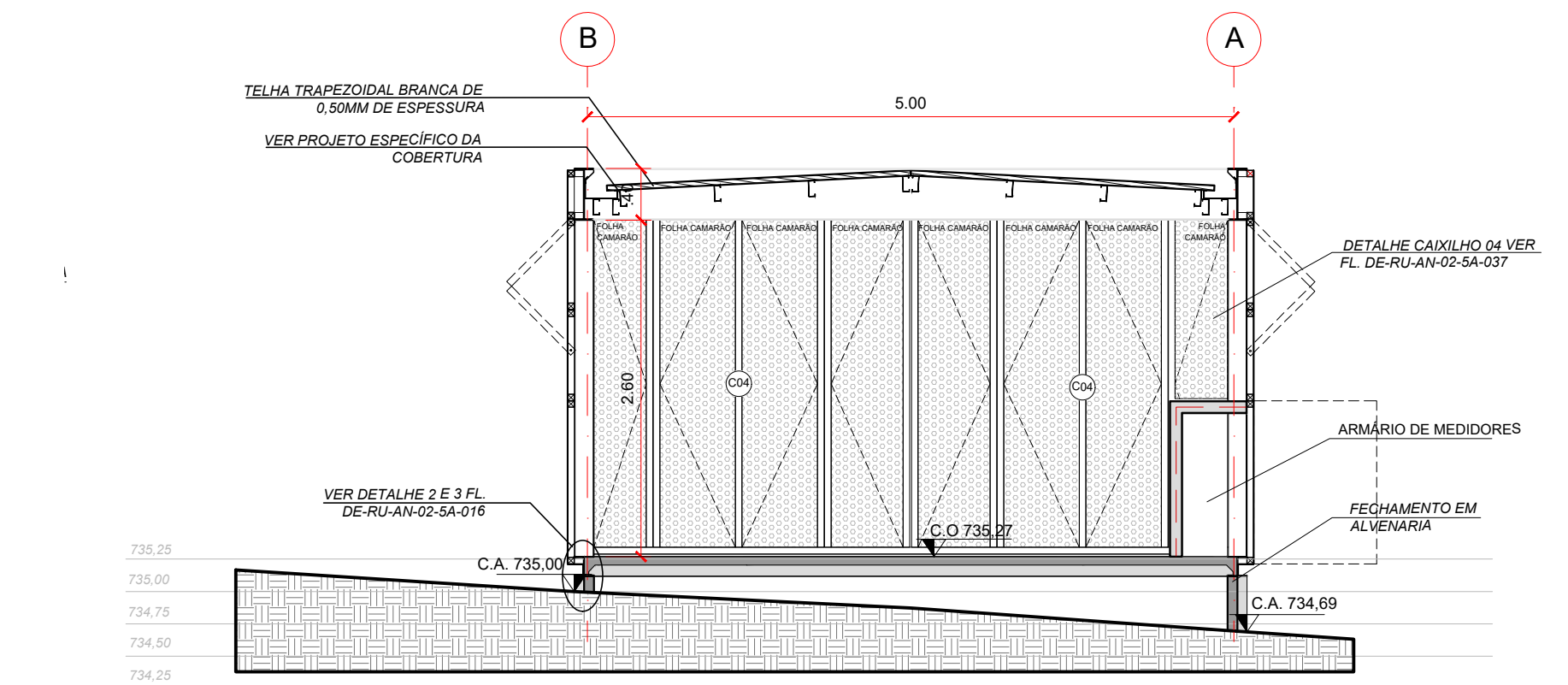
Ponto	N (y)	E (x)
1	7395080.8712	332937.2032
2	7395085.4634	332939.5520
3	7395086.6810	332937.1353
4	7395091.0326	332939.3440
5	7395089.8124	332941.7414
6	7395092.1781	332942.9421
7	7395089.8097	332947.6085
8	7395078.5027	332941.8695



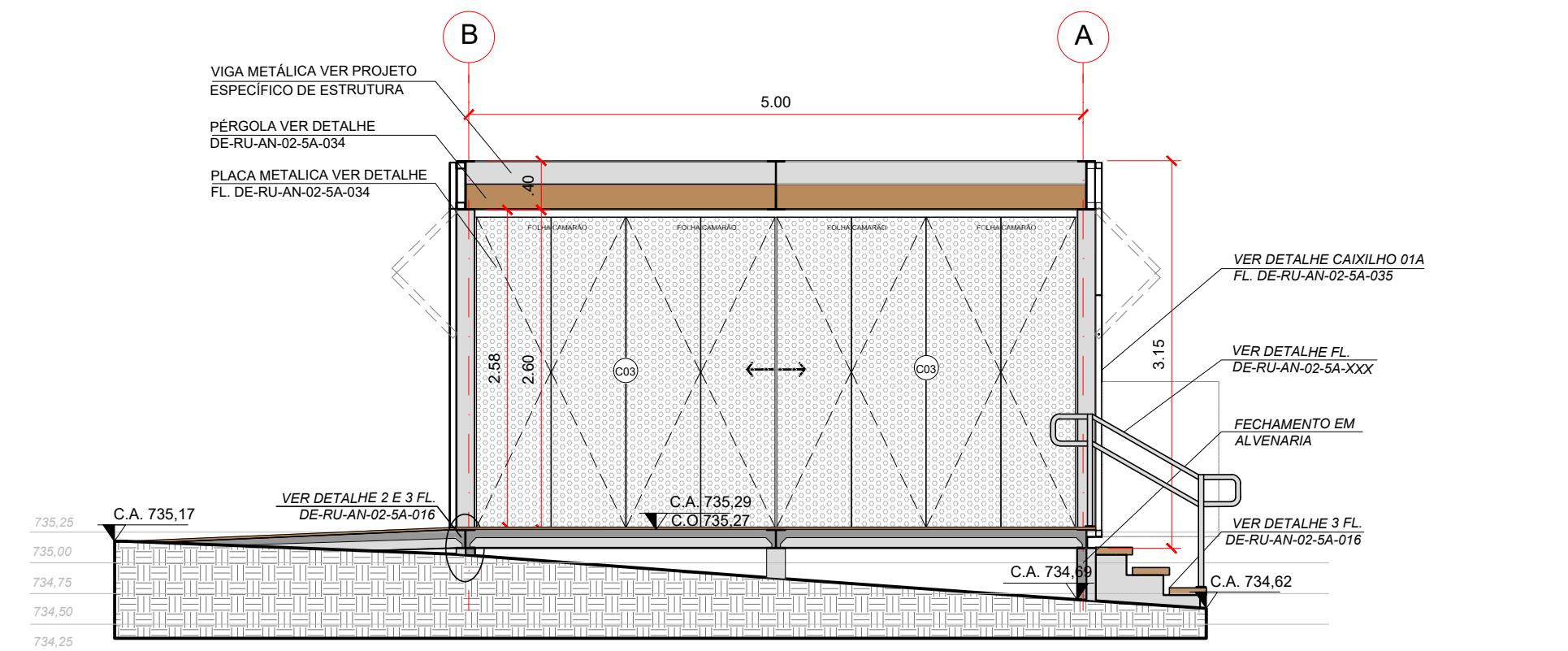
PLANTA - QUIOSQUE 5
ESC: 1:50



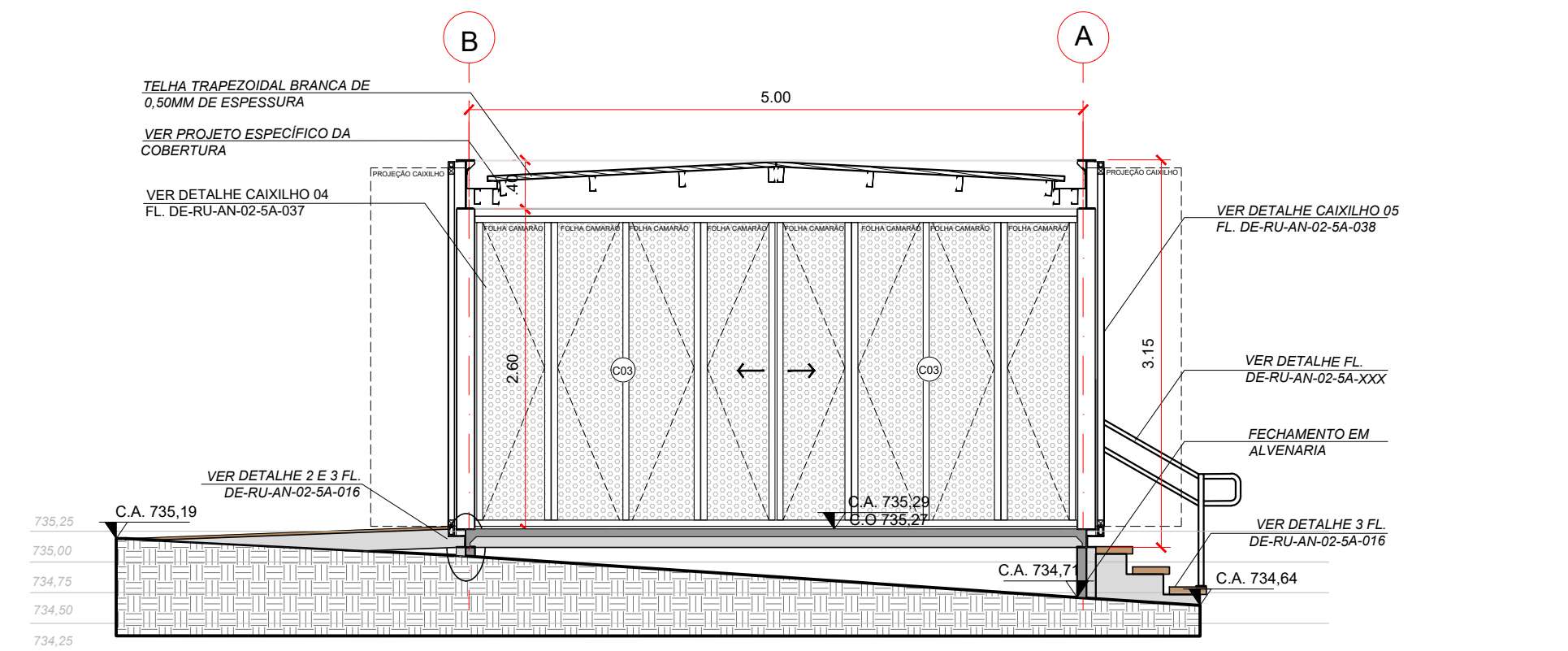
QUIOSQUE 05 - CORTE AA
ESC: 1:50



QUIOSQUE 05 - CORTE CC
ESC: 1:50



QUIOSQUE 05 - CORTE BB
ESC: 1:50



QUIOSQUE 05 - CORTE DD
ESC: 1:50

- LEGENDA**
- CANALETA DE ÁGUAS PLUVIAIS PROJETADA
 - SISTEMA VIÁRIO PROJETADO
 - COTA DO GREIDE PROJETADO
 - COTA PISO ACABADO QUIOSQUE
 - SENTIDO DO ESCOAMENTO SUPERFICIAL
 - PONTO GEORREFERENCIADO
 - DECLIVIDADE DO TRECHO PROJETADO
 - INTERFERÊNCIAS
 - ALVENARIA COM BLOCO DE 9CM
 - ALVENARIA COM BLOCO DE 14CM
 - C.O. COTA DO PISO OSSO
 - C.A. COTA DO PISO ACABADO
 - ESGOTO NORMAL
 - PONTO DE ENERGIA
 - PONTO DE ESGOTO H = 0,60m
 - ÁGUA
 - GÁS
 - PONTO DE GÁS H = 0,60m
 - PONTO DE TELEFONIA
 - MEASUR
 - PONTO DE ÁGUA H = 0,60m



REVISÃO	VISTO	PROJETISTA	DATA	VISTO SP OBRAS	DATA
B			31/01/2020		
A			20/12/2019		

DESENHOS DE REFERÊNCIA

PROJETO BÁSICO MOBILIÁRIO URBANO (AN2740024Z)
 PROJETO FUNDAÇÕES (2417-M-021)
 PROJETO ESTRUTURA (2417-A-005)
 PROJETO COBERTURA (MBP_2765_19_ROO)
 PROJETO DE URBANISMO (DE-RU-AN-02-5U-001_006)
 PROJETO DE TERRAPLANAGEM (DE-RU-AN-02-50-001 A 015)

DOCUMENTOS EXTERNOS DE REFERÊNCIA

DESENHO N°
 R|U|A|N|0|2|5|A|0|1|5|B
 SUBSTITUÍDO POR N°
 SUBSTITUI N°
 OBRA

REQUALIFICAÇÃO E REURBANIZAÇÃO
 DO VALE DO ANHANGABÁU E ENTORNO

TÍTULO
 PROJETO MOBILIÁRIO URBANO -
 AMPLIAÇÕES QUIOSQUES - QUIOSQUE 5 -
 PLANTAS, CORTES E ELEVAÇÕES

ESCALA INDICADA



DESENHO N°
 DE-RU-AN-02-5A-015-B

RESPONSÁVEL TÉCNICO
 REINALDO JOSÉ KALL ASSAD

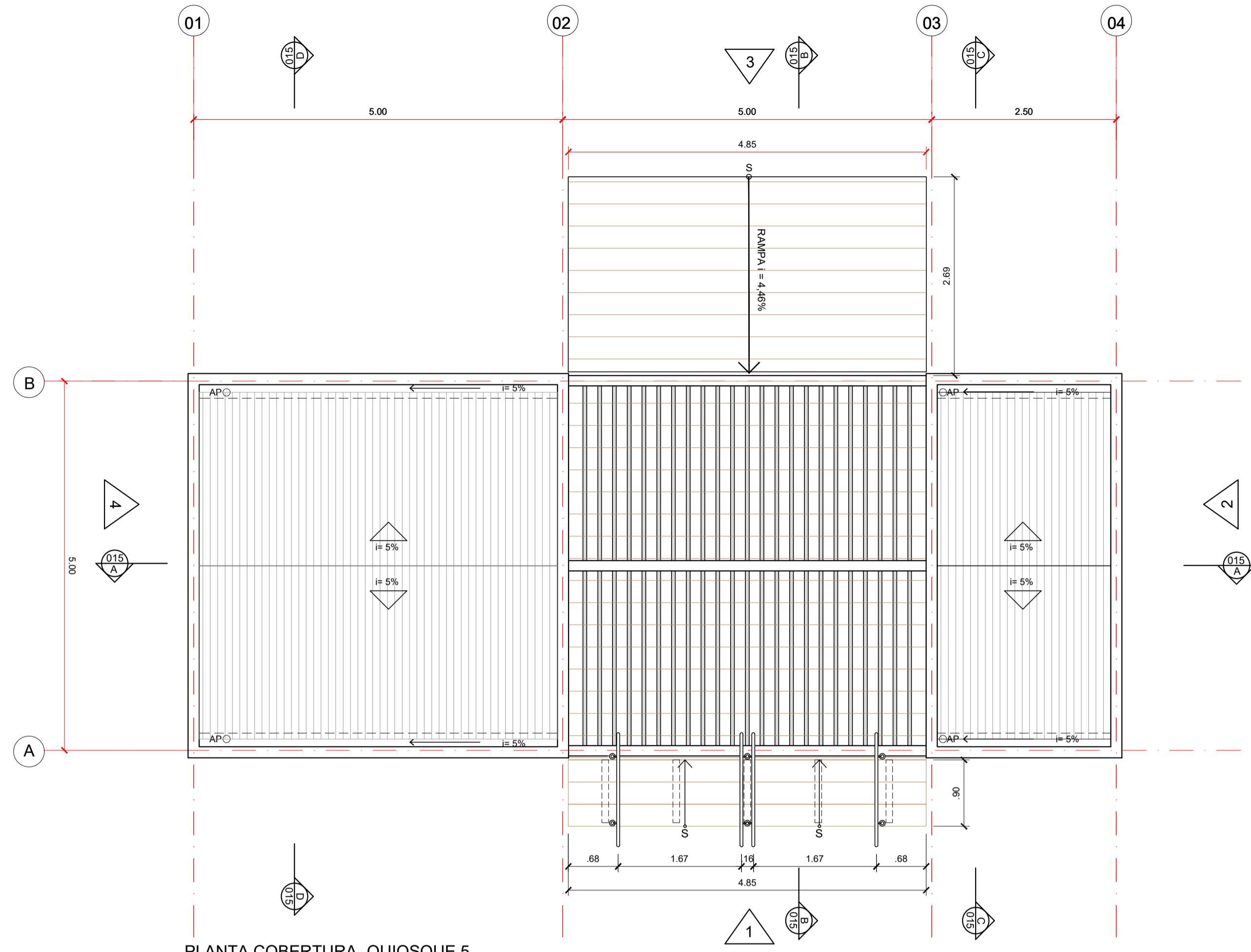
CREA
 0601173854-SP

PROJETO	R.F.C.	DATA
DESENHO	A.R.S.S.	31/01/2020
VERIFICAÇÃO	D.A.D.	31/01/2020
APROVAÇÃO	A.H.F.	31/01/2020
LIBERAÇÃO	G.V.S.F.	31/01/2020

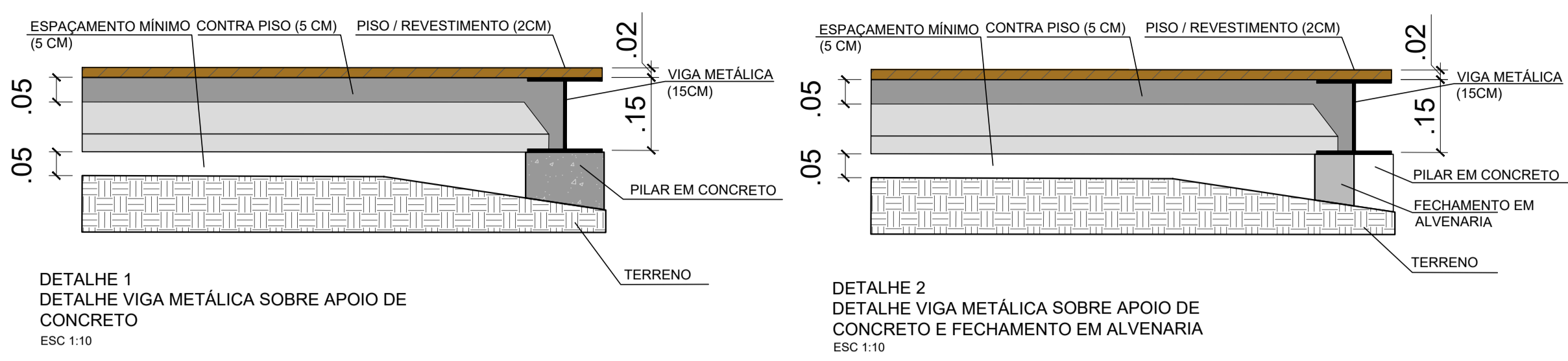


ESTE DESENHO É PROPRIEDADE DA SP OBRAS, NÃO PODENDO SER REPRODUZIDO E/OU REVELADO NO TODO OU EM PARTE SEM SUA AUTORIZAÇÃO.

APROVAÇÃO FINAL	DATA
VERIFICAÇÃO	
APROVAÇÃO	
LIBERAÇÃO	

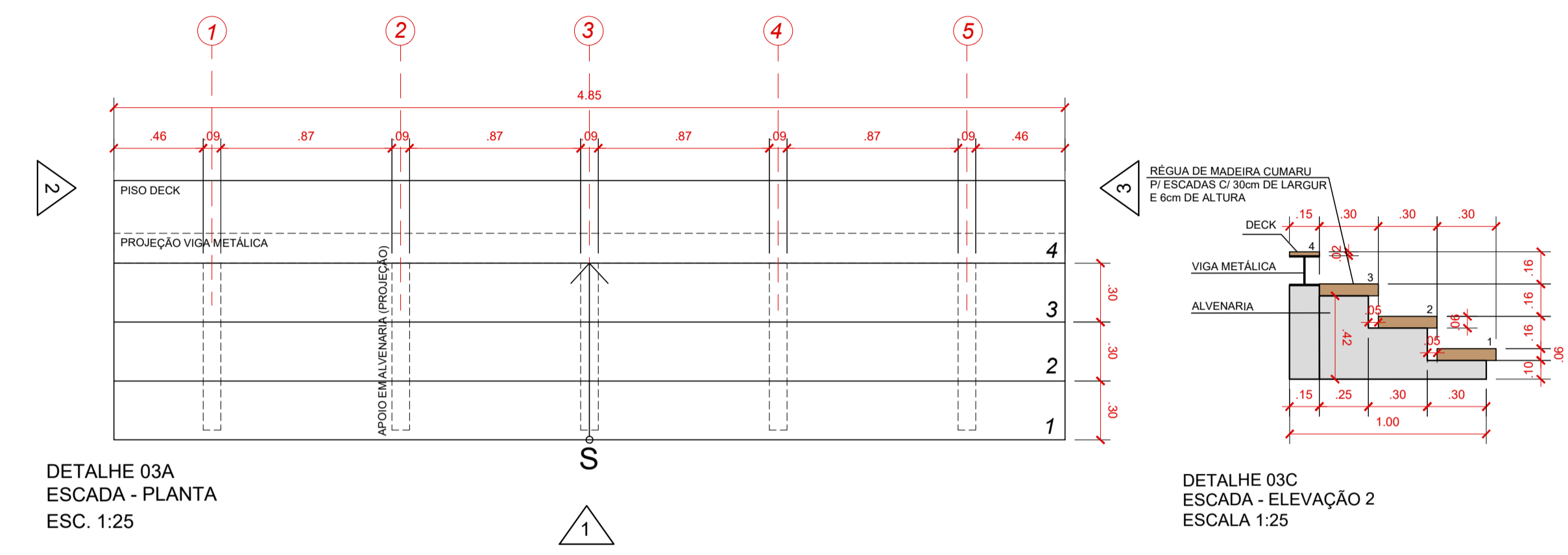


PLANTA COBERTURA- QUIOSQUE 5
ESC. 1:50



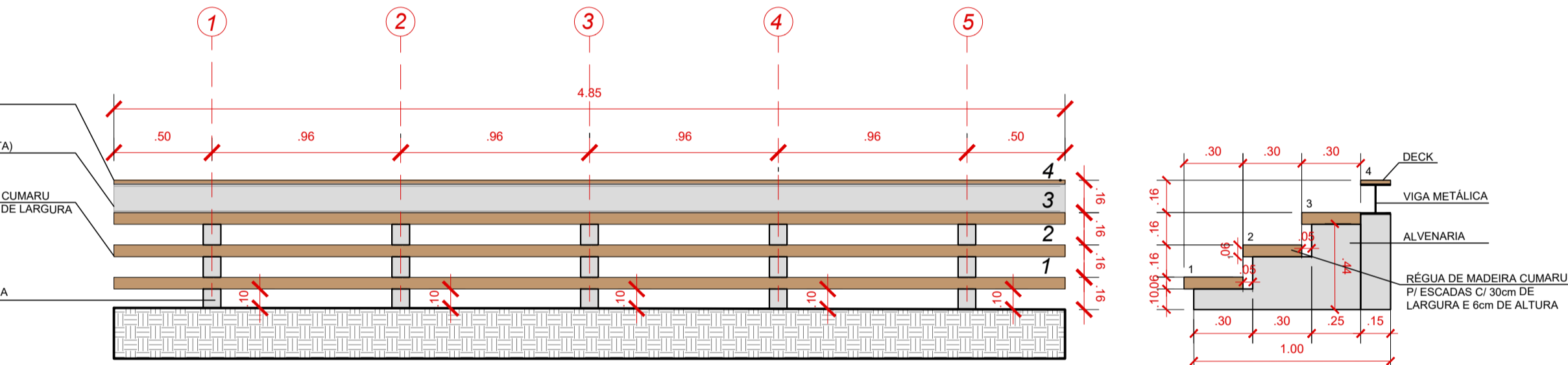
DETALHE 1
DETALHE VIGA METÁLICA SOBRE APOIO DE CONCRETO
ESC. 1:10

DETALHE 2
DETALHE VIGA METÁLICA SOBRE APOIO DE CONCRETO E FECHAMENTO EM ALVENARIA
ESC. 1:10



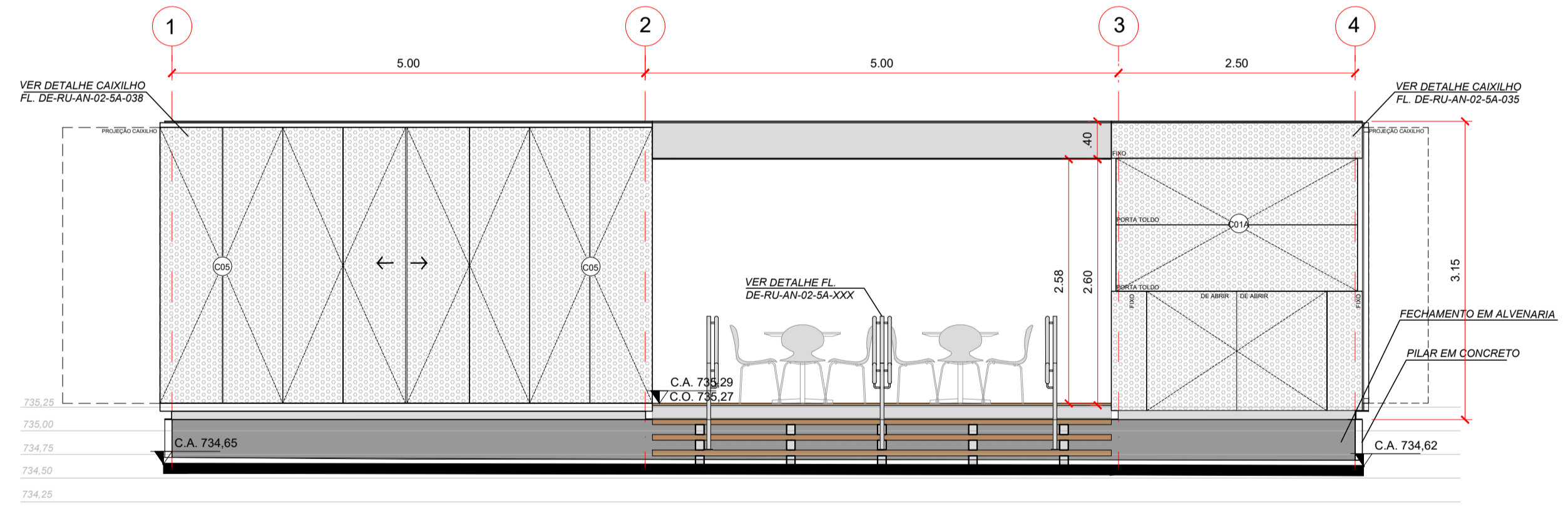
DETALHE 03A
ESCADA - PLANTA
ESC. 1:25

DETALHE 03C
ESCADA - ELEVÇÃO 2
ESCALA 1:25

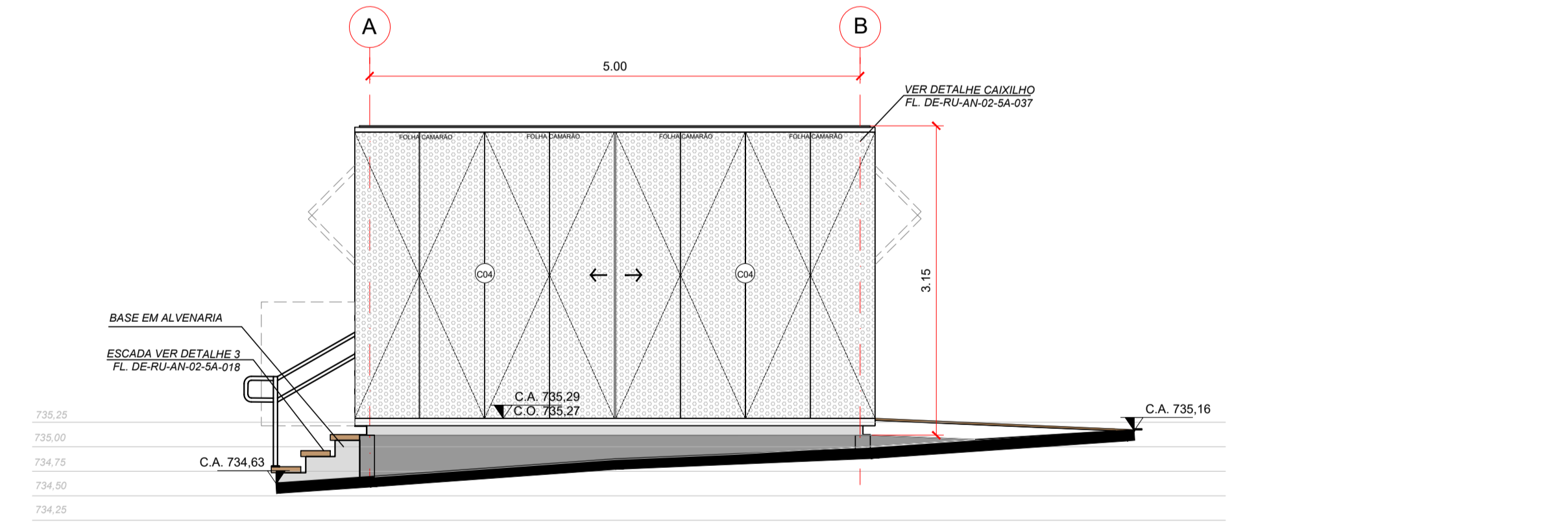


DETALHE 03B
ESCADA - ELEVÇÃO 01
ESC. 1:25

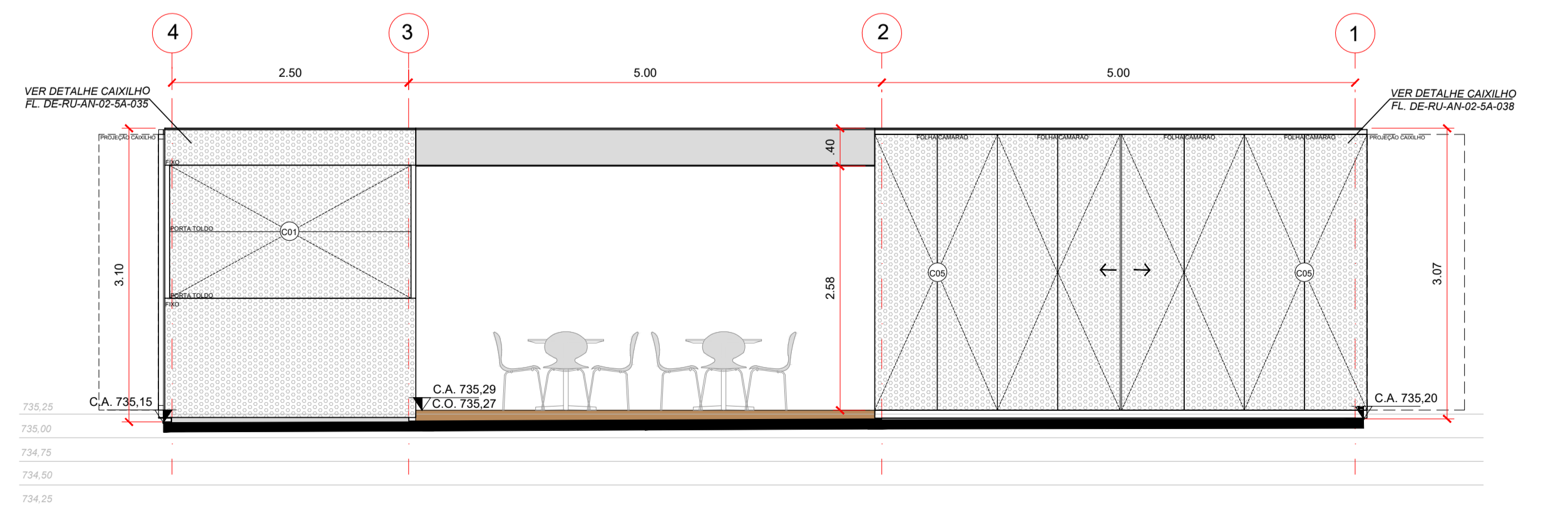
DETALHE 03D
DETALHE - ELEVÇÃO 3
ESCALA 1:25



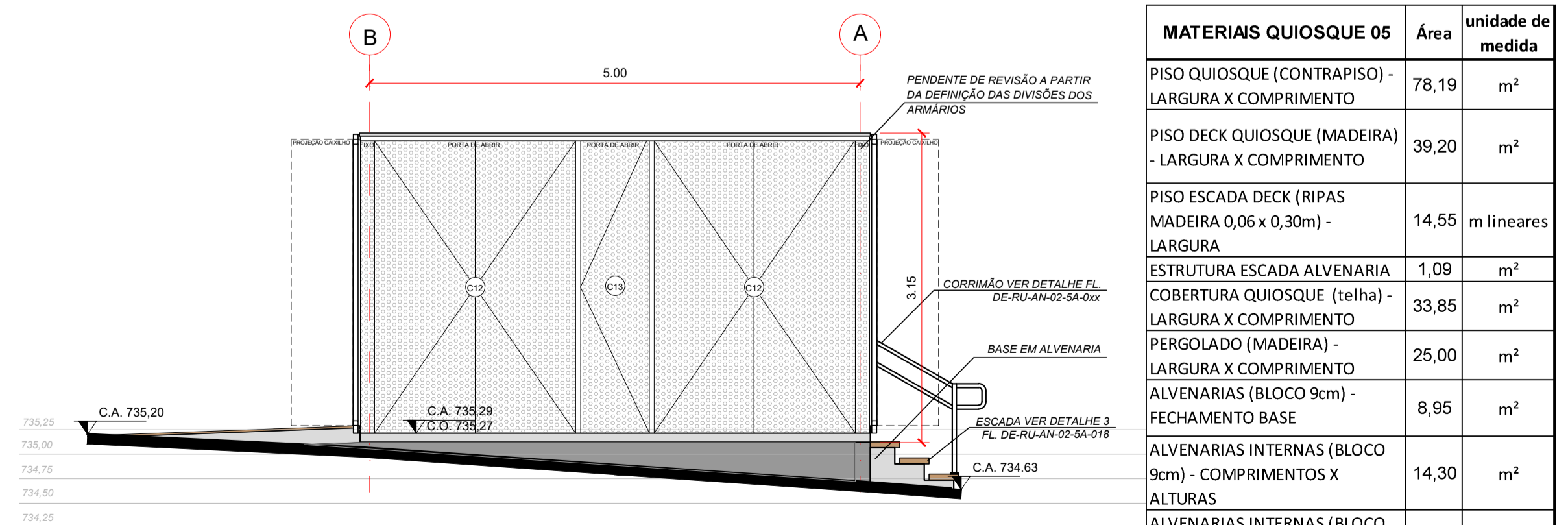
QUIOSQUE 05 - ELEVÇÃO 01
ESC. 1:50



QUIOSQUE 05 - ELEVÇÃO 02
ESC. 1:50



QUIOSQUE 05 - ELEVÇÃO 03
ESC. 1:50



QUIOSQUE 05 - ELEVÇÃO 04
ESC. 1:50

MATERIAS QUIOSQUE 05	Área	unidade de medida
PISO QUIOSQUE (CONTRAPISO) - LARGURA X COMPRIMENTO	78,19	m²
PISO DECK QUIOSQUE (MADEIRA) - LARGURA X COMPRIMENTO	39,20	m²
PISO ESCADA DECK (RIPAS MADEIRA 0,06 x 0,30m) - LARGURA	14,55	m lineares
ESTRUTURA ESCADA ALVENARIA	1,09	m²
COBERTURA QUIOSQUE (telha) - LARGURA X COMPRIMENTO	33,85	m²
PERGOLADO (MADEIRA) - LARGURA X COMPRIMENTO	25,00	m²
ALVENARIAS (BLOCO 9cm) - FECHAMENTO BASE	8,95	m²
ALVENARIAS INTERNAS (BLOCO 9cm) - COMPRIMENTOS X ALTURAS	14,30	m²
ALVENARIAS INTERNAS (BLOCO 14cm) - COMPRIMENTOS X ALTURAS	15,34	m²
CORRIMÃOS ESCADA QUIOSQUE*	6,18	m lineares

- LEGENDA**
- CANAleta DE ÁGUAS PLUVIAIS PROJETADA
 - SISTEMA VIÁRIO PROJETADO
 - COTA DO GREIDE PROJETADO
 - COTA PISO ACABADO QUIOSQUE
 - SENTIDO DO ESCORAMENTO SUPERFICIAL
 - PONTO GEORREFERENCIADO
 - DECLIVIDADE DO TRECHO PROJETADO
 - INTERFERÊNCIAS
 - ALVENARIA COM BLOCO DE 9CM
 - ALVENARIA COM BLOCO DE 14CM
 - C.O.
 - C.A.
 - ESGOTO NORMAL
 - PONTO DE ENERGIA
 - PONTO DE ESGOTO H = 0,60m
 - ÁGUA
 - GÁS
 - PONTO DE GÁS H = 0,60m
 - PONTO DE TELEFONIA
 - MEDIDOR
 - PONTO DE ÁGUA H = 0,60m



REVISÃO	VISTO	PROJETISTA	DATA	VISTO	OP. OBRAS	DATA
A			31/01/2020			

- DESENHOS DE REFERÊNCIA**
- PROJETO BÁSICO MOBILIÁRIO URBANO (AN27400242)
 - PROJETO FUNDAÇÕES (2417-M-021)
 - PROJETO ESTRUTURA (2417-A-005)
 - PROJETO COBERTURA (MBP_2765_19_ROO)
 - PROJETO DE URBANISMO (DE-RU-AN-02-5U-001_006)
 - PROJETO DE TERRAPLANAGEM (DE-RU-AN-02-5Q-001 A 015)

- DOCUMENTOS EXTERNOS DE REFERÊNCIA**

DESENHO Nº
R|U|A|N|0|2|5|A|0|1|6|A
SUBSTITUÍDO POR Nº
SUBSTITUI Nº
OBRA

REQUALIFICAÇÃO E REURBANIZAÇÃO DO VALE DO ANHANGABAÚ E ENTORNO

TÍTULO
PROJETO MOBILIÁRIO URBANO - AMPLIAÇÕES QUIOSQUES - QUIOSQUE 5 - PLANTAS, CORTES E ELEVÇÕES

ESCALA INDICADA



CONSÓRCIO CENTRAL

DESENHO Nº
DE-RU-AN-02-5A-016-A

RESPONSÁVEL TÉCNICO	CREA
REINALDO JOSÉ KALL ASSAD	0601173854-SP

VISTO DATA

PROJETO	R.F.C.	DATA
DESENHO	A.R.S.S.	31/01/2020
VERIFICAÇÃO	D.A.D.	31/01/2020
APROVAÇÃO	A.H.F.	31/01/2020
LIBERAÇÃO	G.V.S.F.	31/01/2020



ESTE DESENHO É PROPRIEDADE DA SP OBRAS, NÃO SENDO SER REPRODUZIDO E/OU REVELADO NO TODO OU EM PARTE SEM SUA AUTORIZAÇÃO.

APROVAÇÃO FINAL	DATA
VERIFICAÇÃO	
APROVAÇÃO	
LIBERAÇÃO	

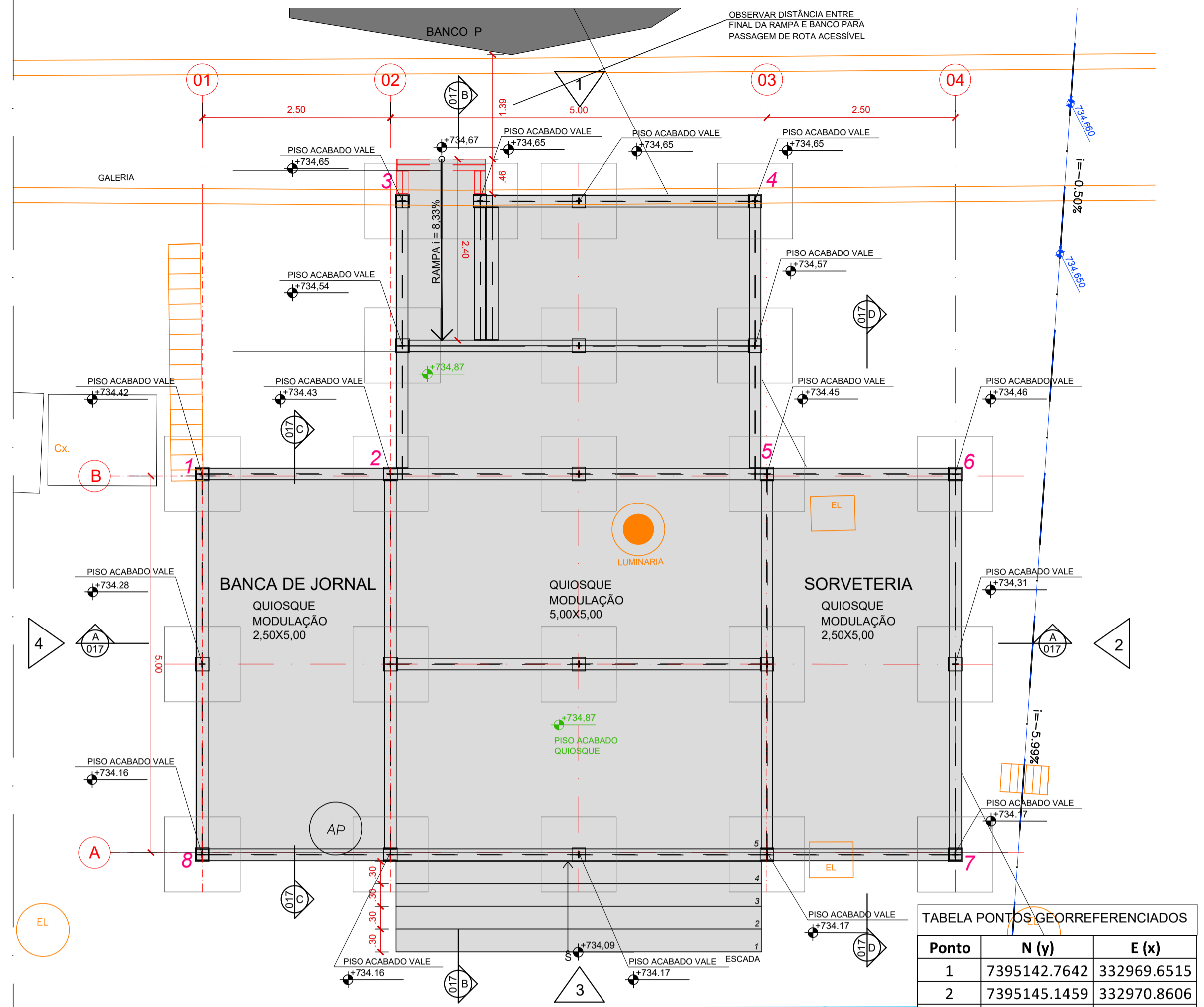
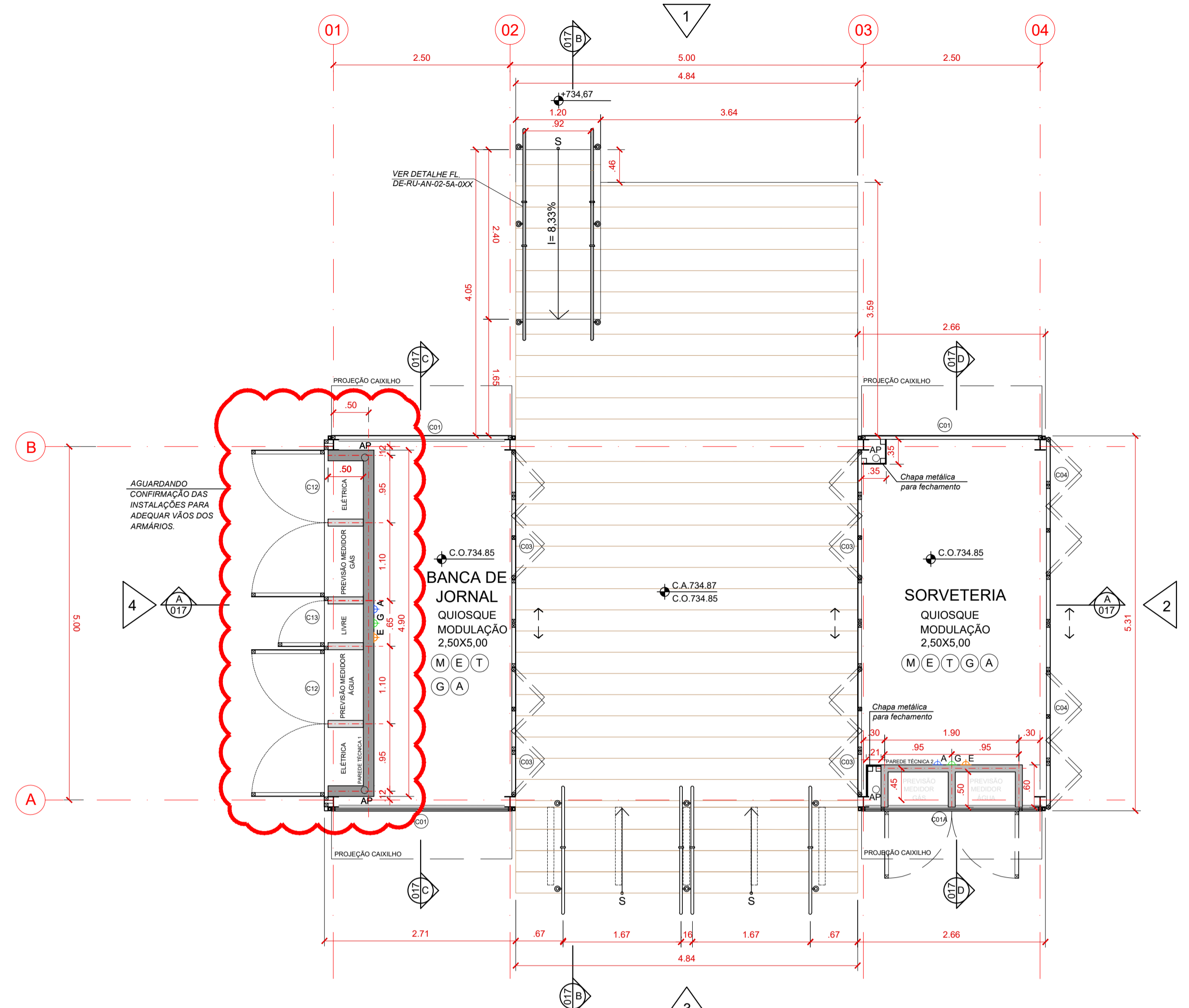


TABELA PONTOS GEORREFERENCIADOS

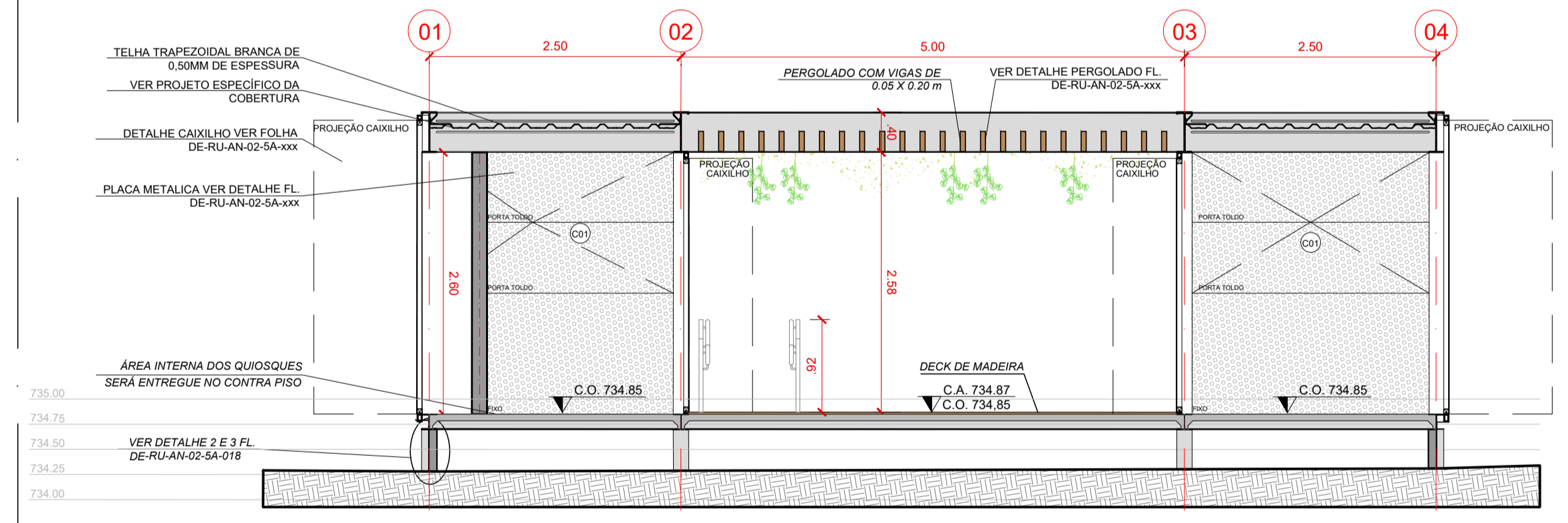
Ponto	N (y)	E (x)
1	7395142.7642	332969.6515
2	7395145.1459	332970.8606
3	7395146.7763	332967.6246
4	7395151.1100	332969.8243
5	7395149.4600	332973.0503
6	7395151.8415	332974.2597
7	7395149.4727	332978.9258
8	7395140.3954	332974.3177



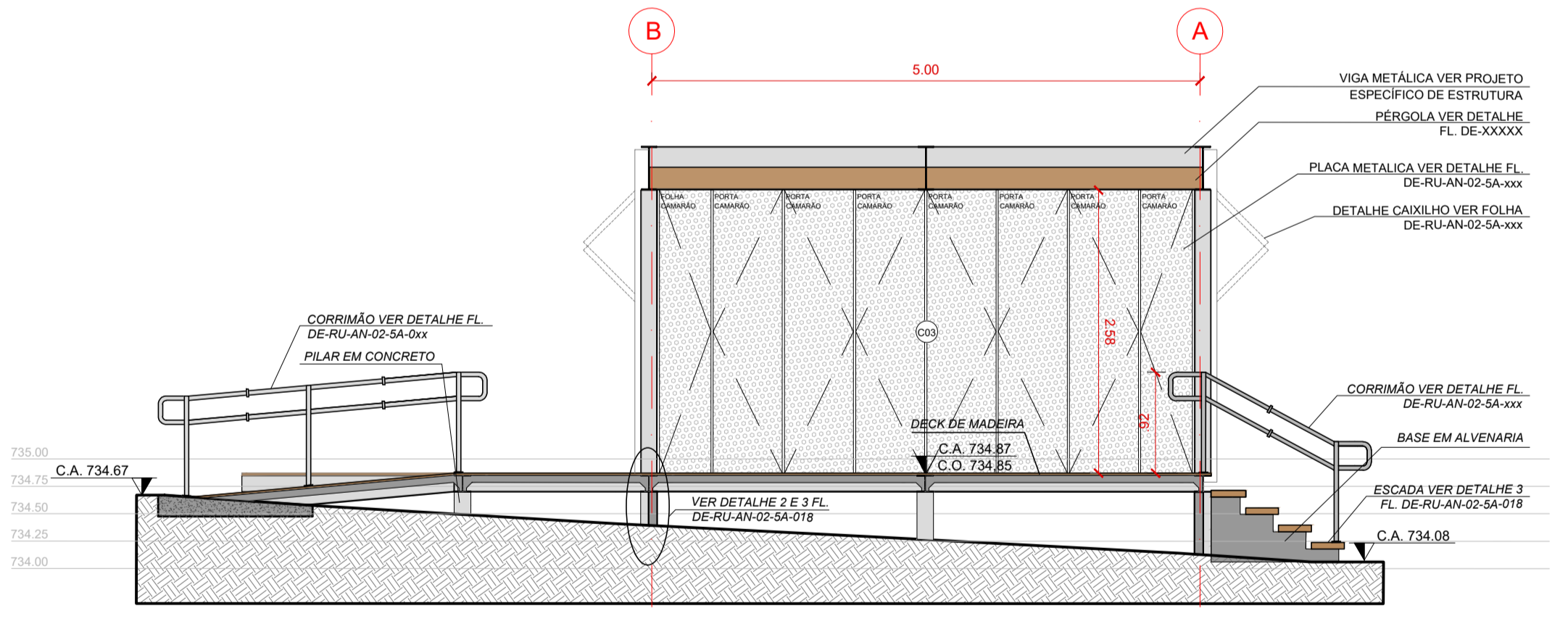
PLANTA - QUIOSQUE 6
ESC: 1:50

QUIOSQUE 06 - IMPLANTAÇÃO
ESC: 1:50

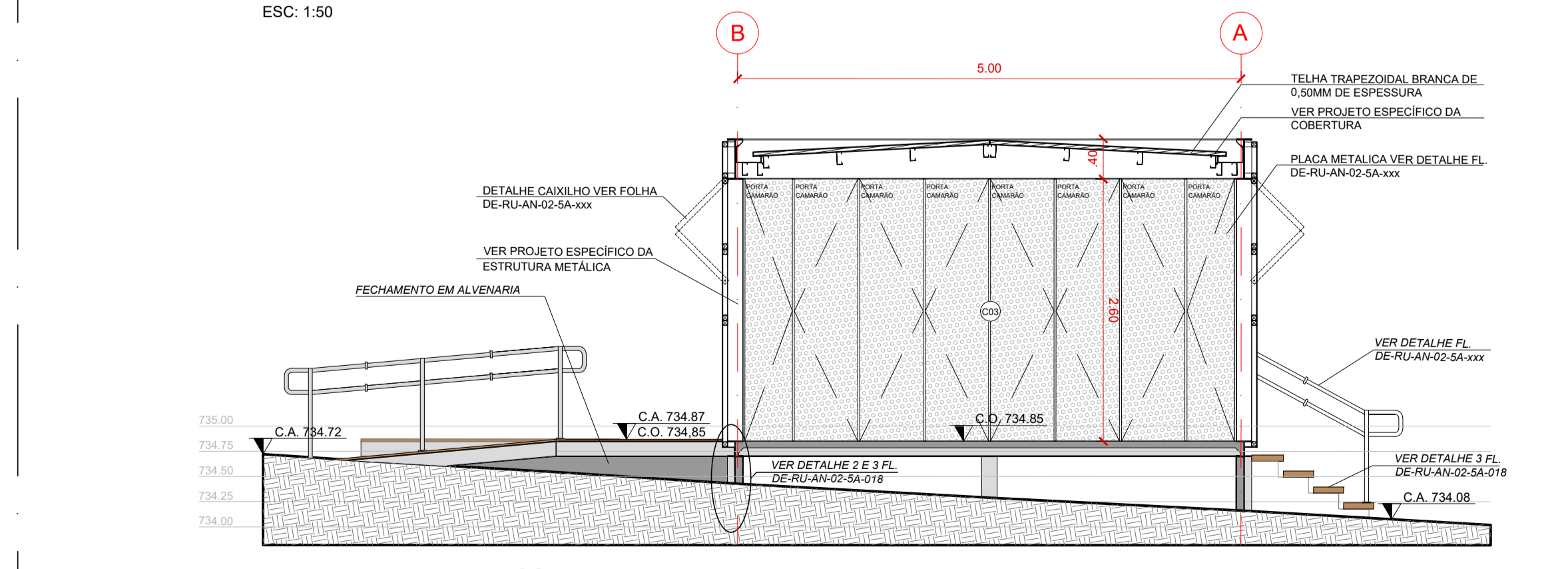
CANALETA DE DRENAGEM



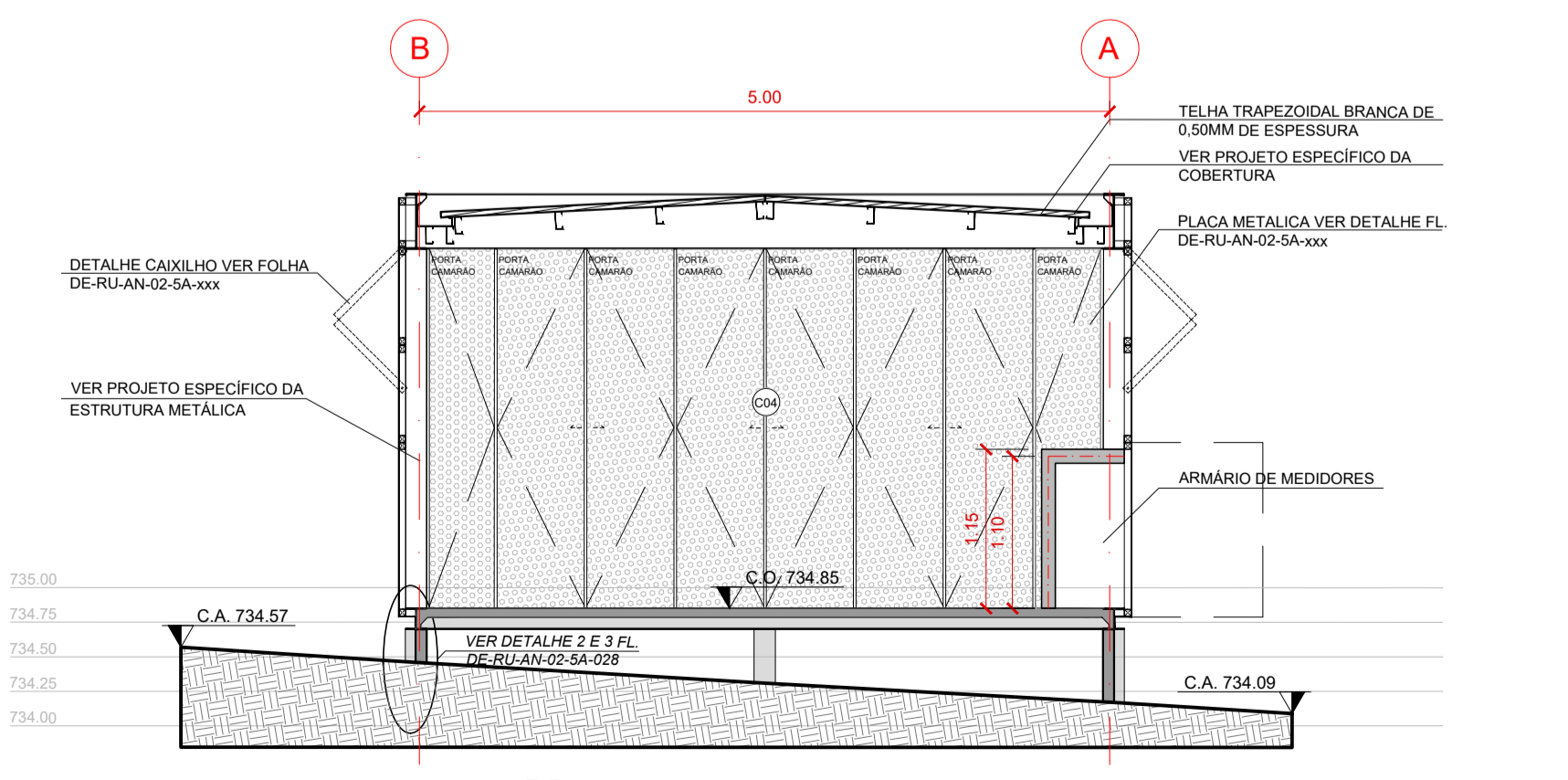
QUIOSQUE 6 - CORTE AA
ESC: 1:50



QUIOSQUE 6 - CORTE BB
ESC: 1:50



QUIOSQUE 6 - CORTE CC
ESC: 1:50



QUIOSQUE 6 - CORTE DD
ESC: 1:50

- LEGENDA**
- CANALETA DE ÁGUAS PLUVIAIS PROJETADA
 - SISTEMA VIÁRIO PROJETADO
 - COTA DO GREIDE PROJETADO
 - COTA PISO ACABADO QUIOSQUE
 - SENTIDO DO ESCOAMENTO SUPERFICIAL
 - PONTO GEORREFERENCIADO
 - DECLIVIDADE DO TRECHO PROJETADO
 - INTERFERÊNCIAS
 - ALVENARIA COM BLOCO DE 9CM
 - ALVENARIA COM BLOCO DE 14CM
 - C.O. COTA DO PISO OSSO
 - C.A. COTA DO PISO ACABADO
 - ESGOTO NORMAL
 - PONTO DE ENERGIA
 - PONTO DE ESGOTO H = 0,60m
 - ÁGUA
 - GÁS
 - PONTO DE GÁS H = 0,60m
 - PONTO DE TELEFONIA
 - MEDIDOR
 - PONTO DE ÁGUA H = 0,60m



REVISÃO	VISTO	PROJETISTA	DATA	VISTO SP OBRAS	DATA
B			27/01/2020		
A			06/01/2020		

- DESENHOS DE REFERÊNCIA**
- PROJETO BÁSICO MOBILIÁRIO URBANO (AN274Q025Z)
 - PROJETO FUNDAÇÕES (2417-M-021)
 - PROJETO ESTRUTURA (2417-A-006-00)
 - PROJETO COBERTURA (MBP_2765_19_R00)
 - PROJETO DE URBANISMO (DE-RU-AN-02-5U-001_006)
 - PROJETO DE TERRAPLANAGEM (DE-RU-AN-02-5Q-001 A 015)

DOCUMENTOS EXTERNOS DE REFERÊNCIA

DESENHO N°
R|U|A|N|0|2|5|A|0|1|7|B

SUBSTITUÍDO POR N°
SUBSTITUÍ N°
OBRA

REQUALIFICAÇÃO E REURBANIZAÇÃO
DO VALE DO ANHANGABAÚ E ENTORNO

TÍTULO
PROJETO MOBILIÁRIO URBANO -
AMPLAÇÕES QUIOSQUES - QUIOSQUE 6 -
PLANTAS, CORTES E ELEVAÇÕES

ESCALA INDICADA



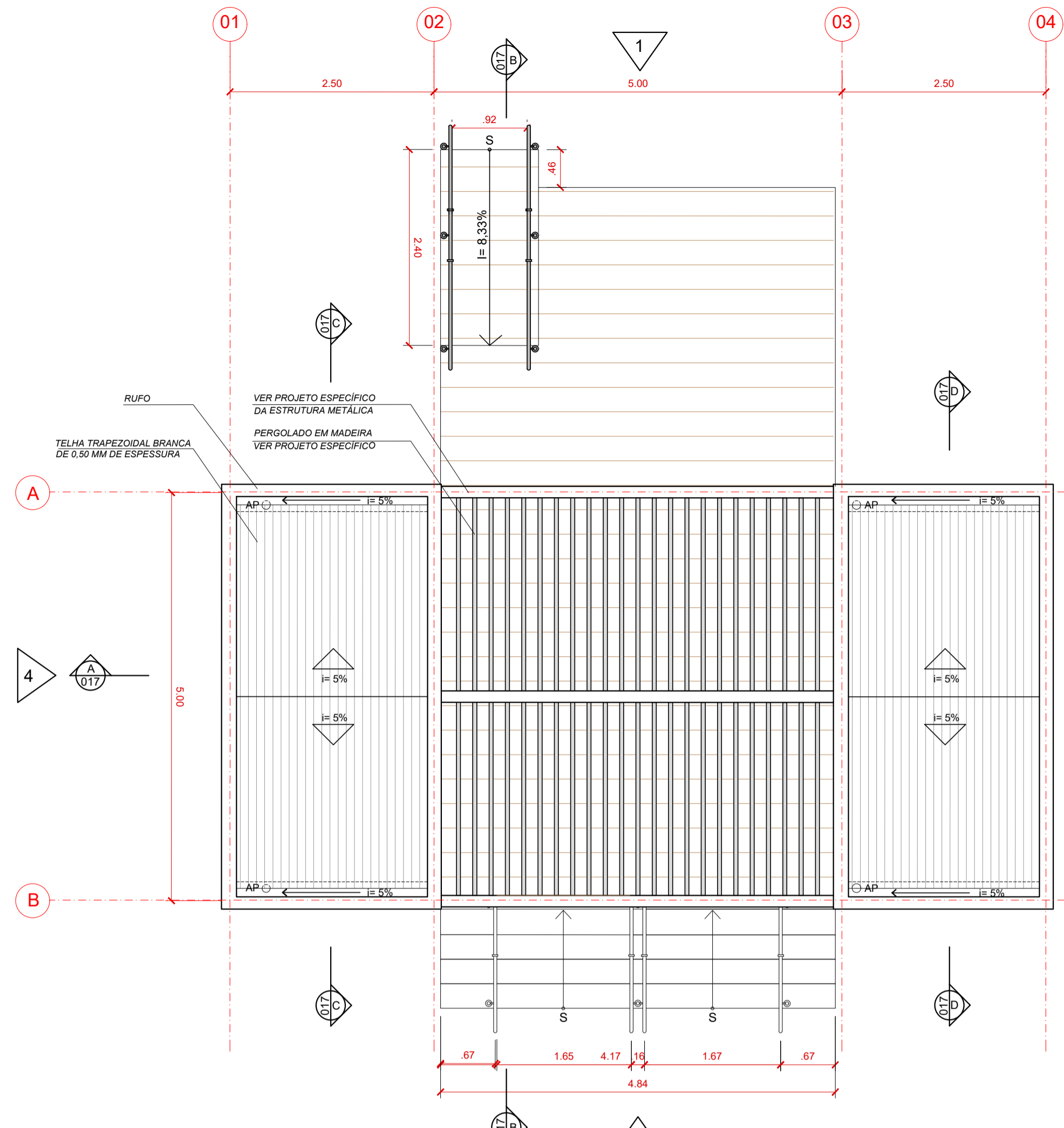
DESENHO N°
DE-RU-AN-02-5A-017-B
RESPONSÁVEL TÉCNICO
REINALDO JOSÉ KALLI ASSAD

PROJETO	R.F.C.	DATA
DESENHO	S.C.P.	27/01/2020
VERIFICAÇÃO	D.A.D.	27/01/2020
APROVAÇÃO	A.H.F.	27/01/2020
LIBERAÇÃO	G.V.S.F.	27/01/2020

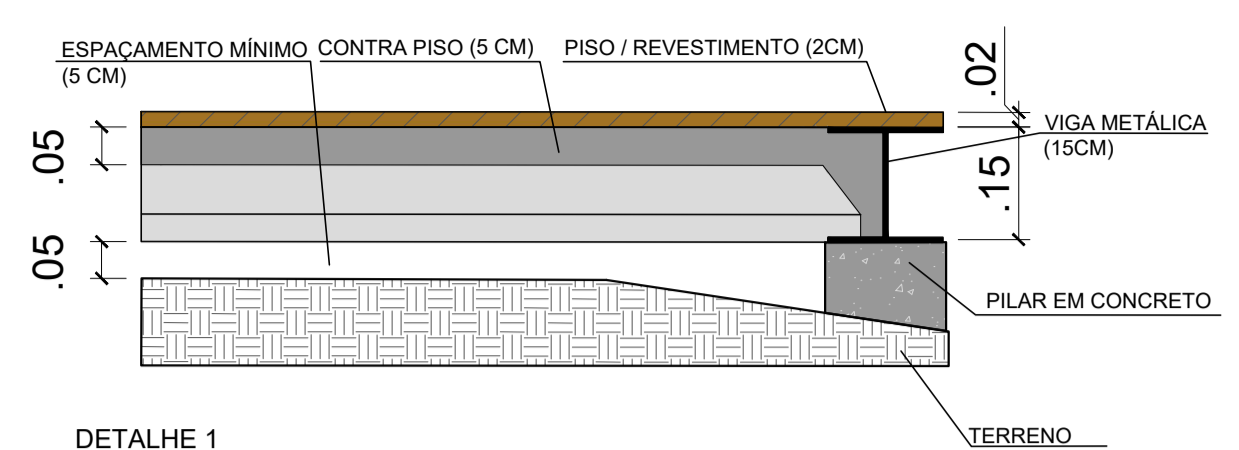


ESTE DESENHO É PROPRIEDADE DA SP OBRAS, NÃO PODENDO SER REPRODUZIDO E/OU REVELADO NO TODO OU EM PARTE SEM SUA AUTORIZAÇÃO.

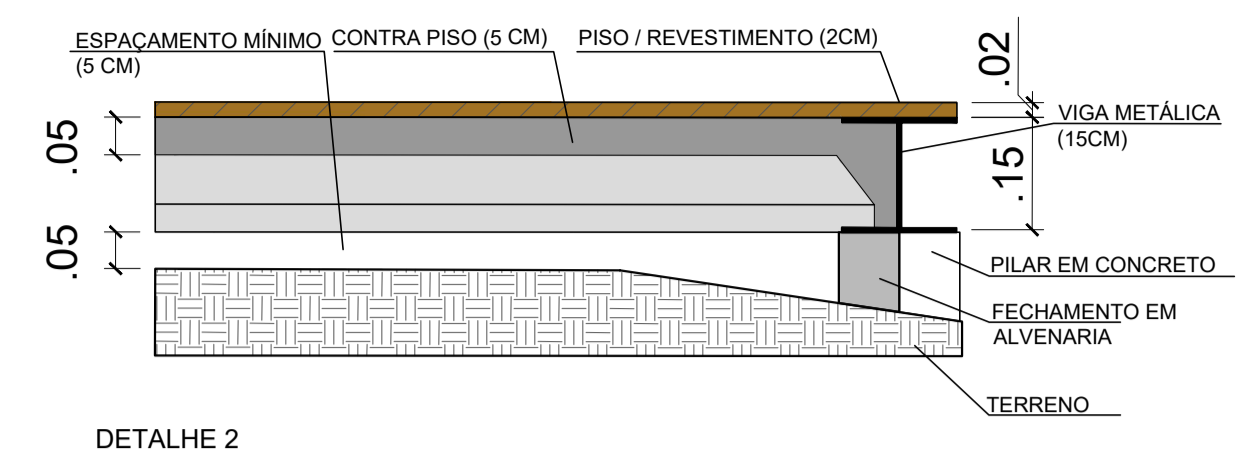
APROVAÇÃO FINAL	DATA
VERIFICAÇÃO	
APROVAÇÃO	
LIBERAÇÃO	



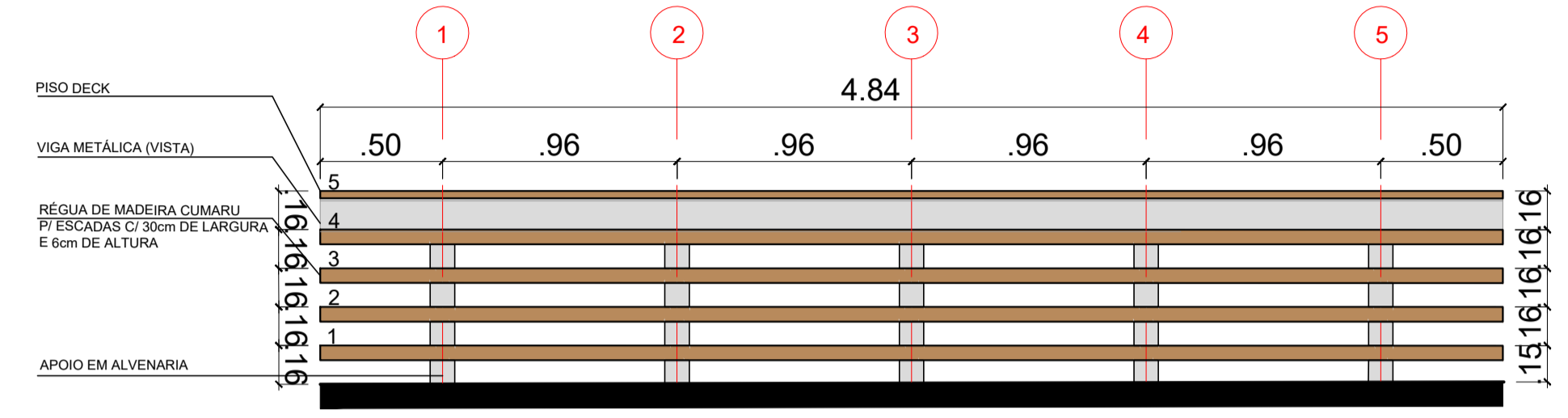
PLANTA COBERTURA - QUIOSQUE 6
ESC: 1:50



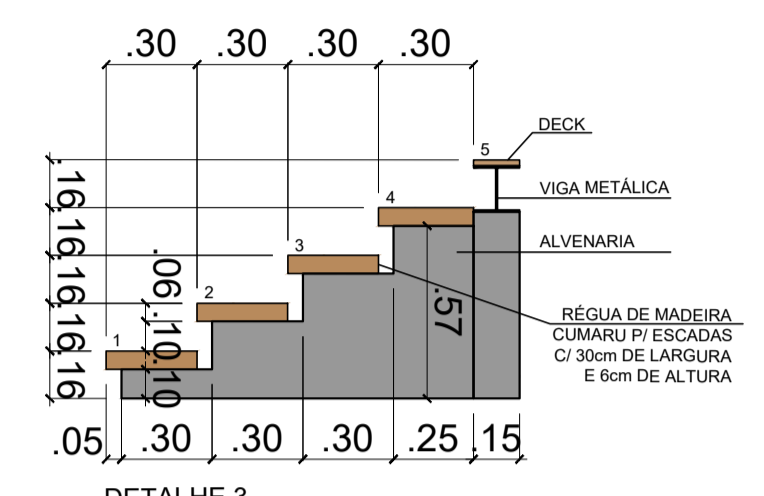
DETALHE 1
DETALHE VIGA METÁLICA SOBRE APOIO DE CONCRETO
ESC 1:10



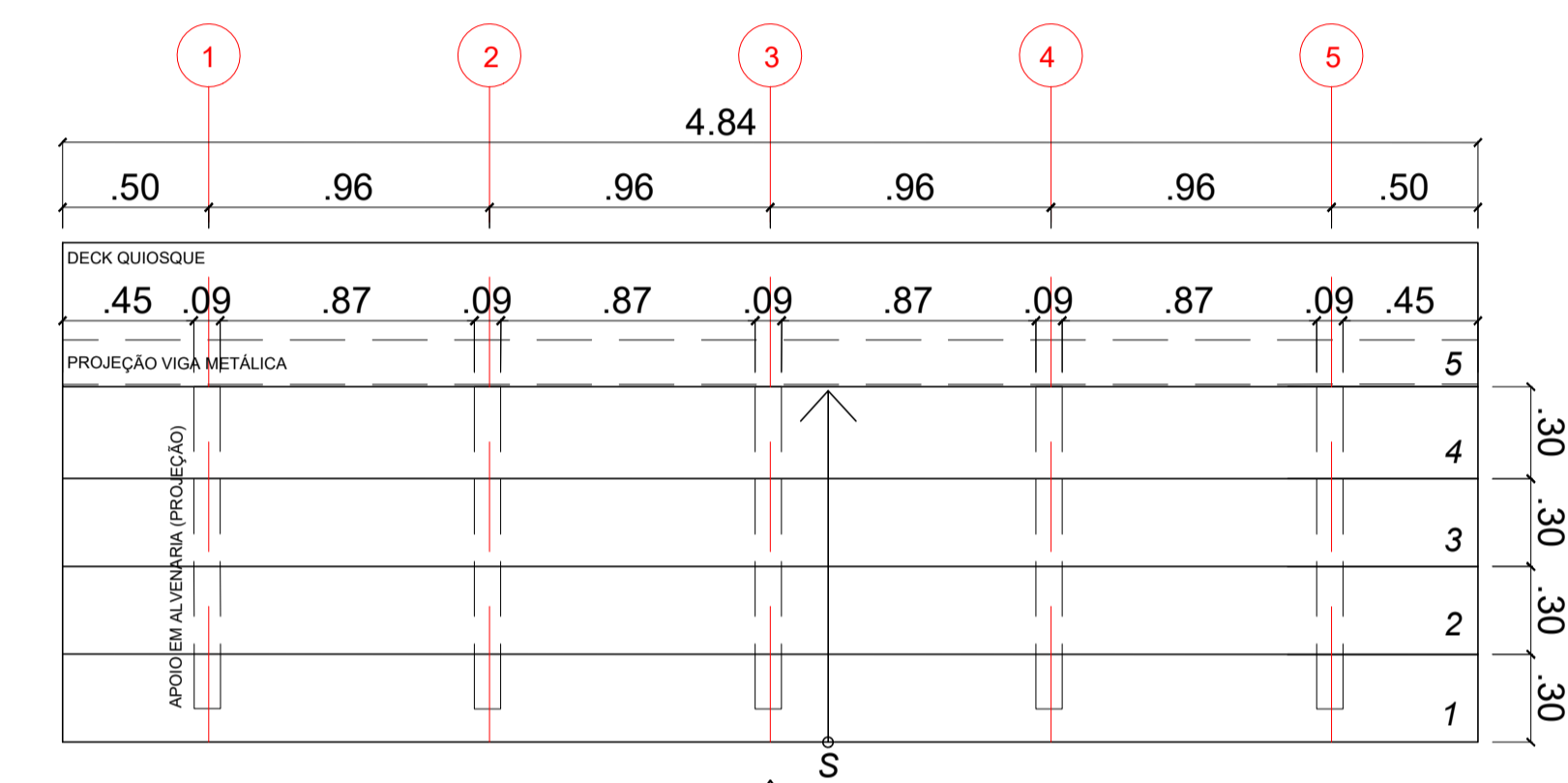
DETALHE 2
DETALHE VIGA METÁLICA SOBRE APOIO DE CONCRETO E FECHAMENTO EM ALVENARIA
ESC 1:10



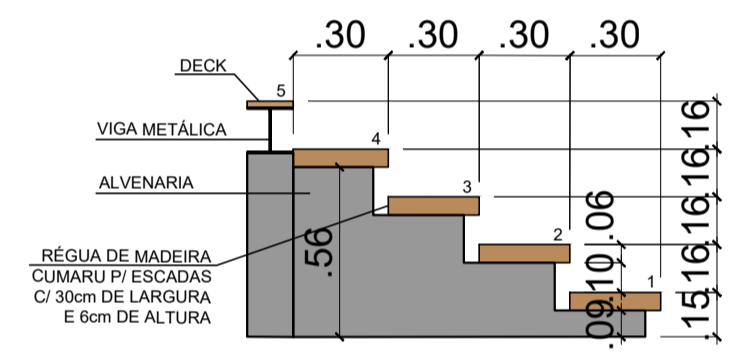
DETALHE 3
DETALHE ESCADA ELEVÇÃO 1
ESC 1:25



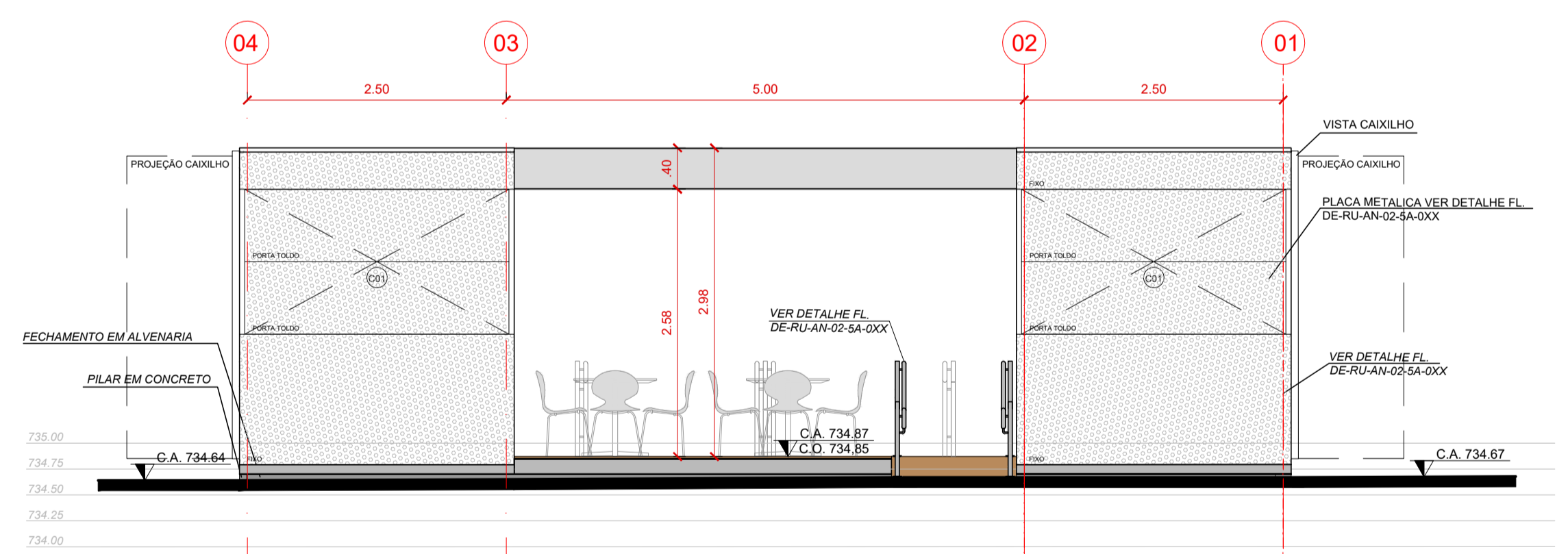
DETALHE 3
DETALHE ESCADA ELEVÇÃO 2
ESC 1:25



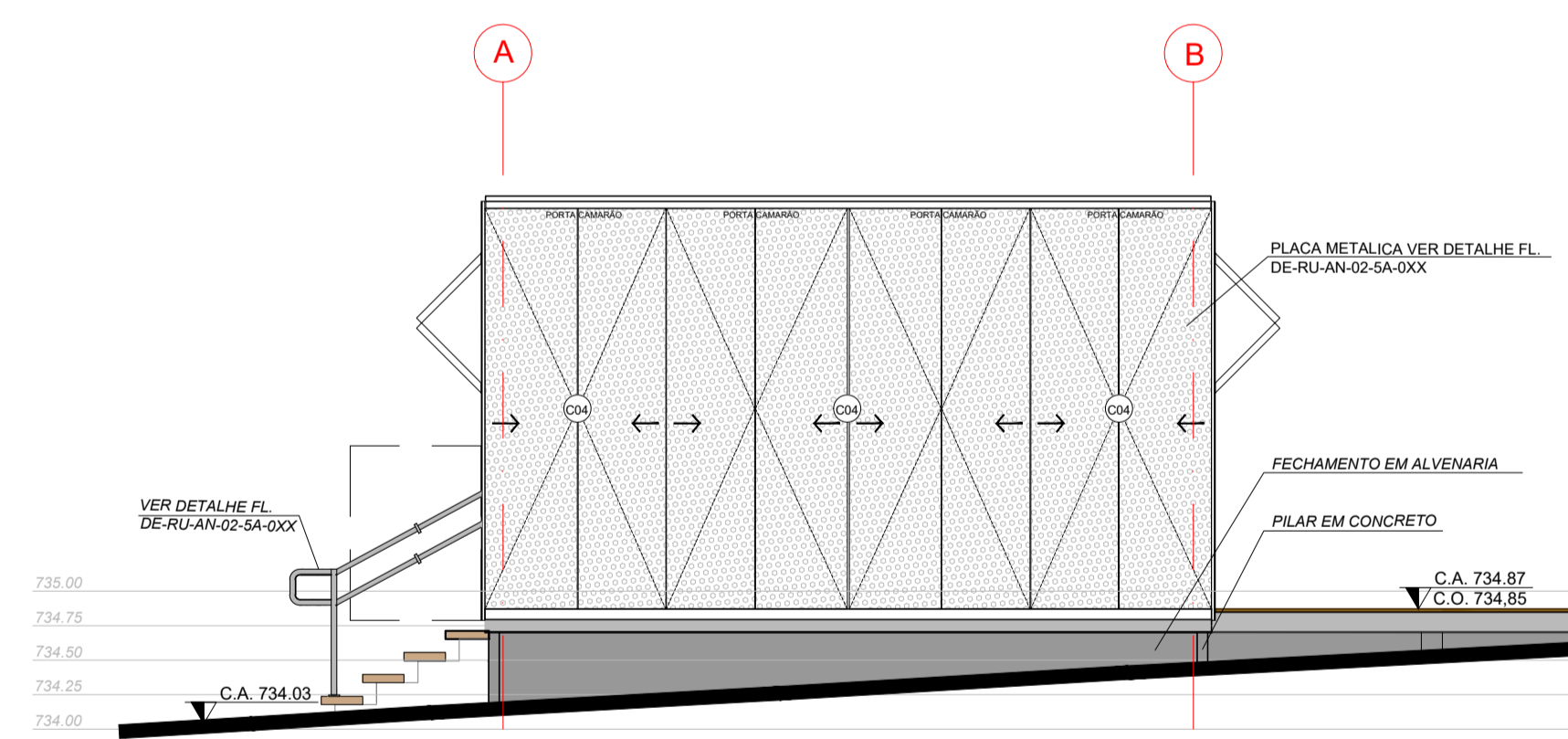
DETALHE 3
DETALHE ESCADA ELEVÇÃO 3
ESC 1:25



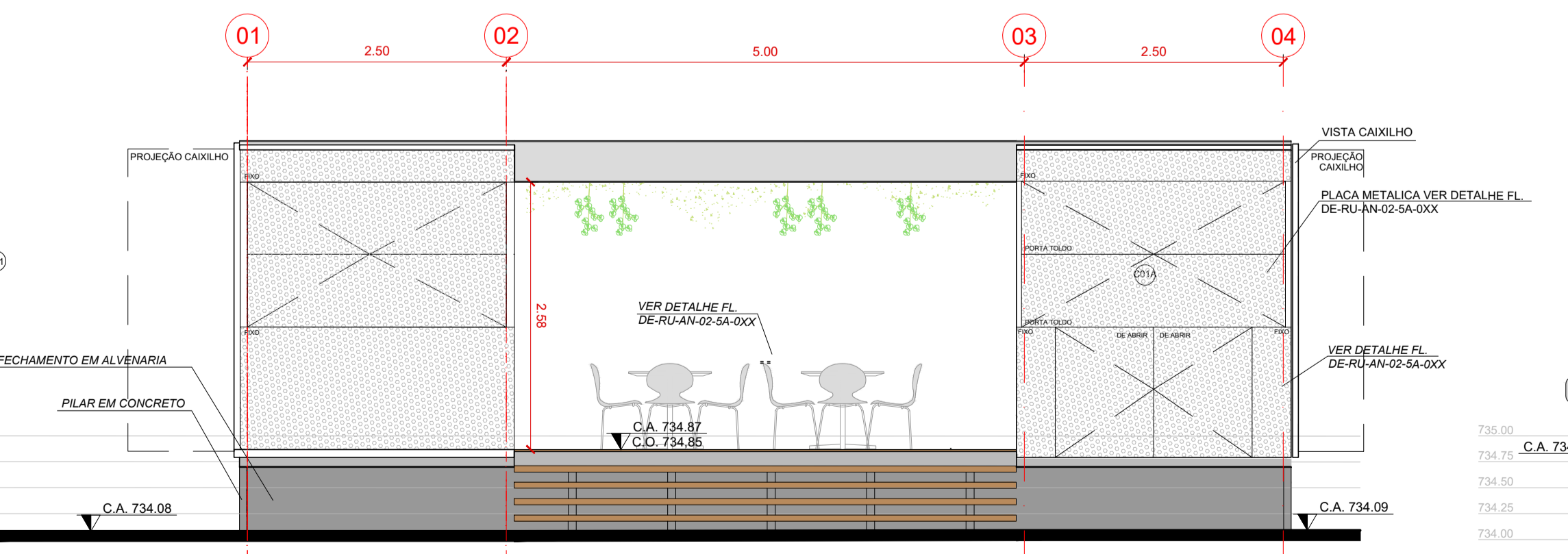
DETALHE 3
DETALHE ESCADA ELEVÇÃO 3
ESC 1:25



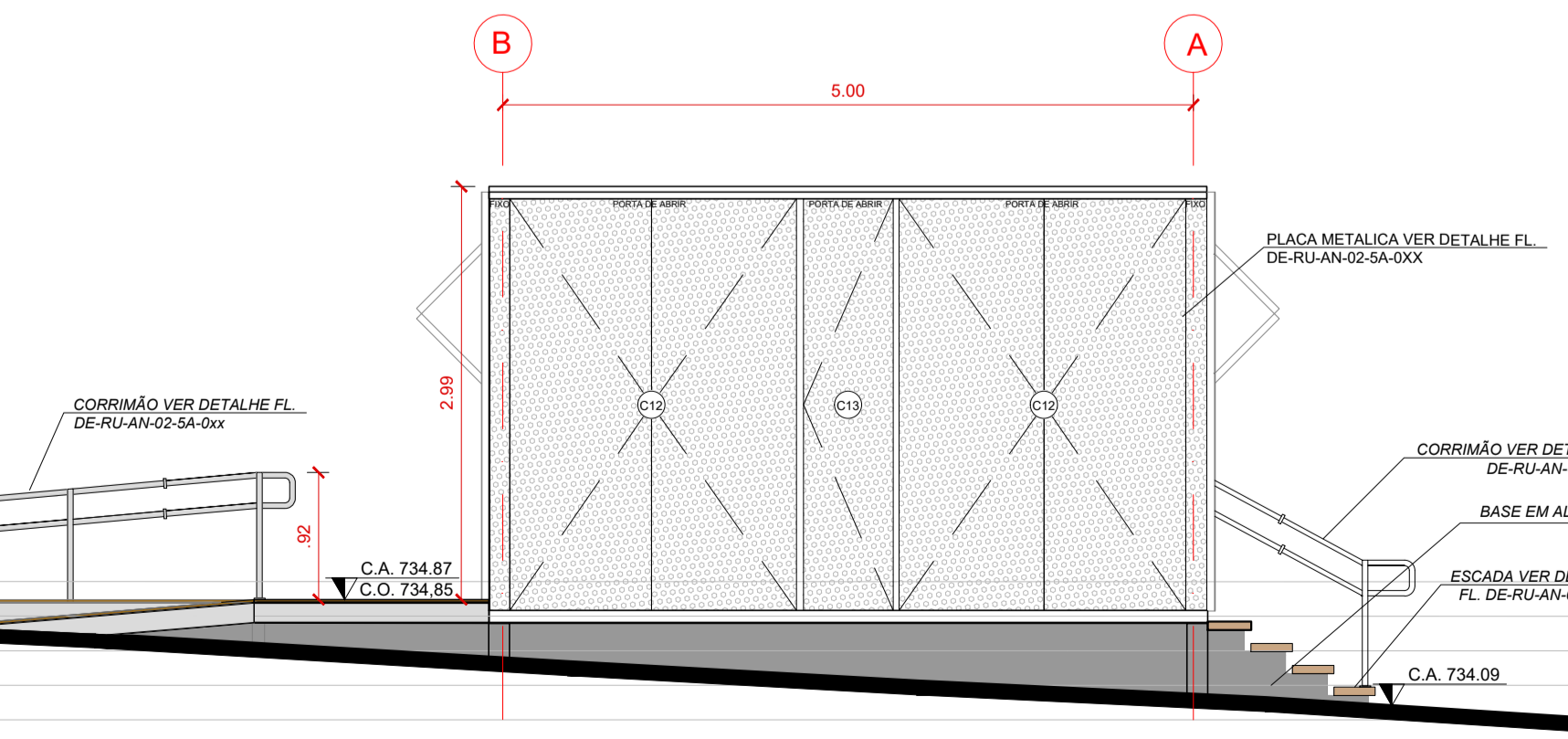
QUIOSQUE 6 - ELEVÇÃO 01
ESC: 1:50



QUIOSQUE 6 - ELEVÇÃO 02
ESC: 1:50



QUIOSQUE 6 - ELEVÇÃO 03
ESC: 1:50



QUIOSQUE 6 - ELEVÇÃO 04
ESC: 1:50

MATERIAS QUIOSQUE 06	Área	unidade de medida
PISO QUIOSQUE (CONTRAPISO) - LARGURA X COMPRIMENTO	71,31	m ²
PISO DECK QUIOSQUE (MADEIRA) - LARGURA X COMPRIMENTO	45,56	m ²
PISO ESCADA DECK (RIPAS MADEIRA 0,06 x 0,30m) - LARGURA	19,36	m lineares
ESTRUTURA ESCADA ALVENARIA	1,38	m ²
COBERTURA QUIOSQUE (telha) - LARGURA X COMPRIMENTO	25,00	m ²
PERGOLADO (MADEIRA) - LARGURA X COMPRIMENTO	25,00	m ²
ALVENARIAS (BLOCO 9cm) - FECHAMENTO BASE	11,30	m ²
COMPRIMENTOS X ALTURAS ALVENARIAS INTERNAS (BLOCO 9cm) - COMPRIMENTOS X ALTURAS	9,11	m ²
ALVENARIAS INTERNAS (BLOCO 14cm) - COMPRIMENTOS X ALTURAS	15,34	m ²
CORRIMÃO RAMPA QUIOSQUE*	6,00	m lineares
CORRIMÃO ESCADA QUIOSQUE*	7,24	m lineares

- LEGENDA**
- CANAleta DE ÁGUAS PLUVIAIS PROJETADA
 - SISTEMA VIÁRIO PROJETADO
 - COTA DO GREIDE PROJETADO
 - COTA PISO ACABADO QUIOSQUE
 - SENTIDO DO ESCOAMENTO SUPERFICIAL
 - PONTO GEORREFERENCIADO
 - DECLIVIDADE DO TRECHO PROJETADO
 - INTERFERÊNCIAS
 - ALVENARIA COM BLOCO DE 9CM
 - ALVENARIA COM BLOCO DE 14CM
 - C.O. COTA DO PISO OSO
 - C.A. COTA DO PISO ACABADO
 - ESGOTO NORMAL
 - PONTO DE ENERGIA
 - PONTO DE ESGOTO H = 0,60m
 - ÁGUA
 - GÁS
 - PONTO DE GÁS H = 0,60m
 - PONTO DE TELEFONIA
 - MEDIDOR
 - PONTO DE ÁGUA H = 0,60m



REVISÃO	VISTO	PROJETISTA	DATA	VISTO SP	OBRAS	DATA
A			27/01/2020			

- DESENHOS DE REFERÊNCIA**
- PROJETO BÁSICO MOBILIÁRIO URBANO (AN2740252)
 - PROJETO FUNDAÇÕES (2417-M-021)
 - PROJETO ESTRUTURA (2417-A-006-00)
 - PROJETO COBERTURA (MBP_2765_19_R00)
 - PROJETO DE URBANISMO (DE-RU-AN-02-5U-001_006)
 - PROJETO DE TERRAPLANAGEM (DE-RU-AN-02-5Q-001 A 015)

DOCUMENTOS EXTERNOS DE REFERÊNCIA

DESENHO N°
R|U|A|N|0|2|5|A|0|1|8|A
SUBSTITUÍDO POR N°
SUBSTITUÍ N°
OBRA

REQUALIFICAÇÃO E REURBANIZAÇÃO DO VALE DO ANHANGABAU E ENTORNO

TÍTULO
PROJETO MOBILIÁRIO URBANO - AMPLIAÇÕES QUIOSQUES - QUIOSQUE 6 - PLANTAS, CORTES E ELEVÇÕES

ESCALA INDICADA



DESENHO N°
DE-RU-AN-02-5A-018-A

RESPONSÁVEL TÉCNICO
REINALDO JOSÉ KALIL ASSAD

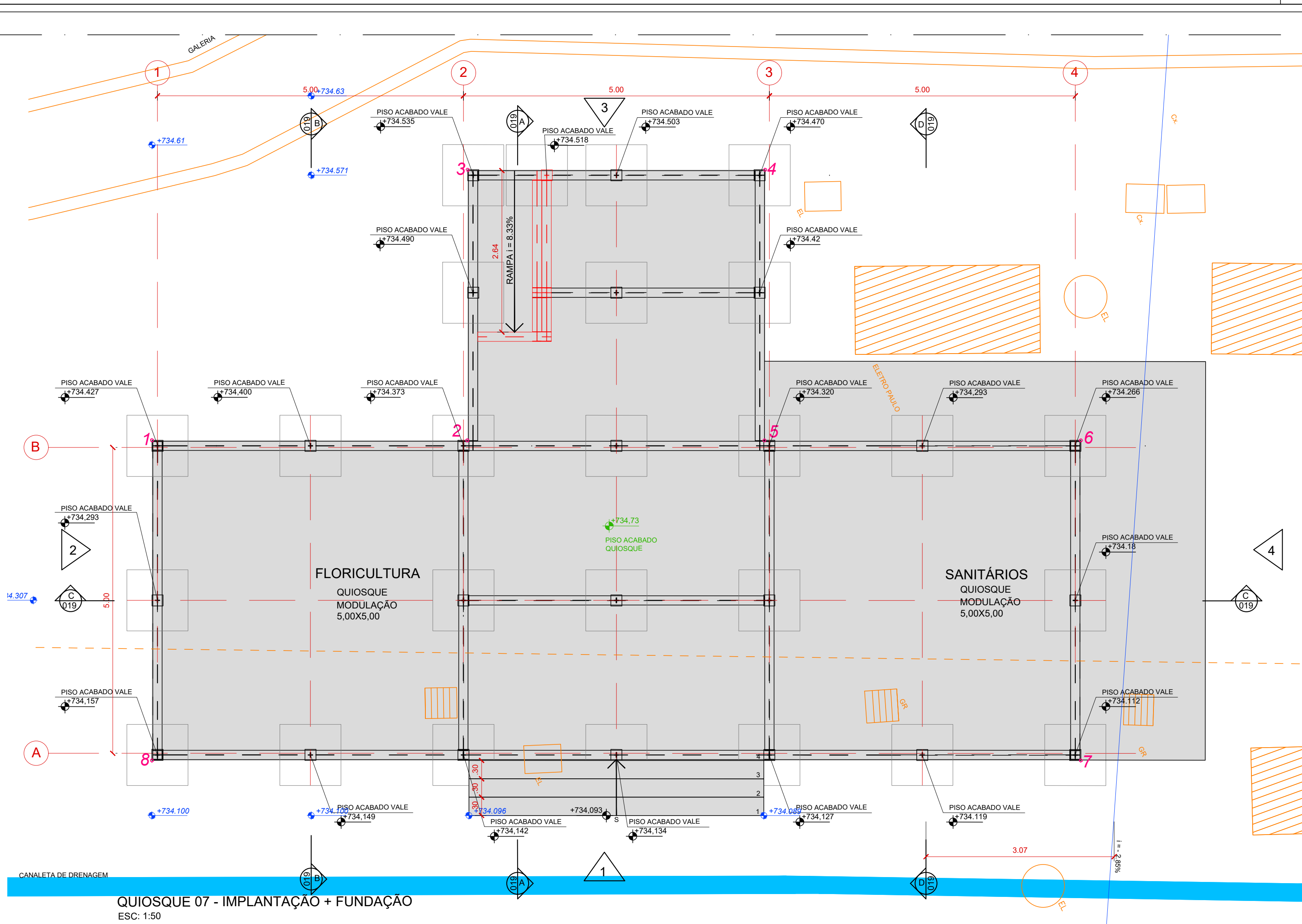
CREA
0601173854-SP

VISTO		DATA
PROJETO	R.F.C.	27/01/2020
DESENHO	S.C.P.	27/01/2020
VERIFICAÇÃO	D.A.D.	27/01/2020
APROVAÇÃO	A.H.F.	27/01/2020
LIBERAÇÃO	G.V.S.F.	27/01/2020



ESTE DESENHO É PROPRIEDADE DA SP OBRAS, NÃO PODENDO SER REPRODUZIDO E/OU REVELADO EM TODO OU EM PARTE SEM SUA AUTORIZAÇÃO.

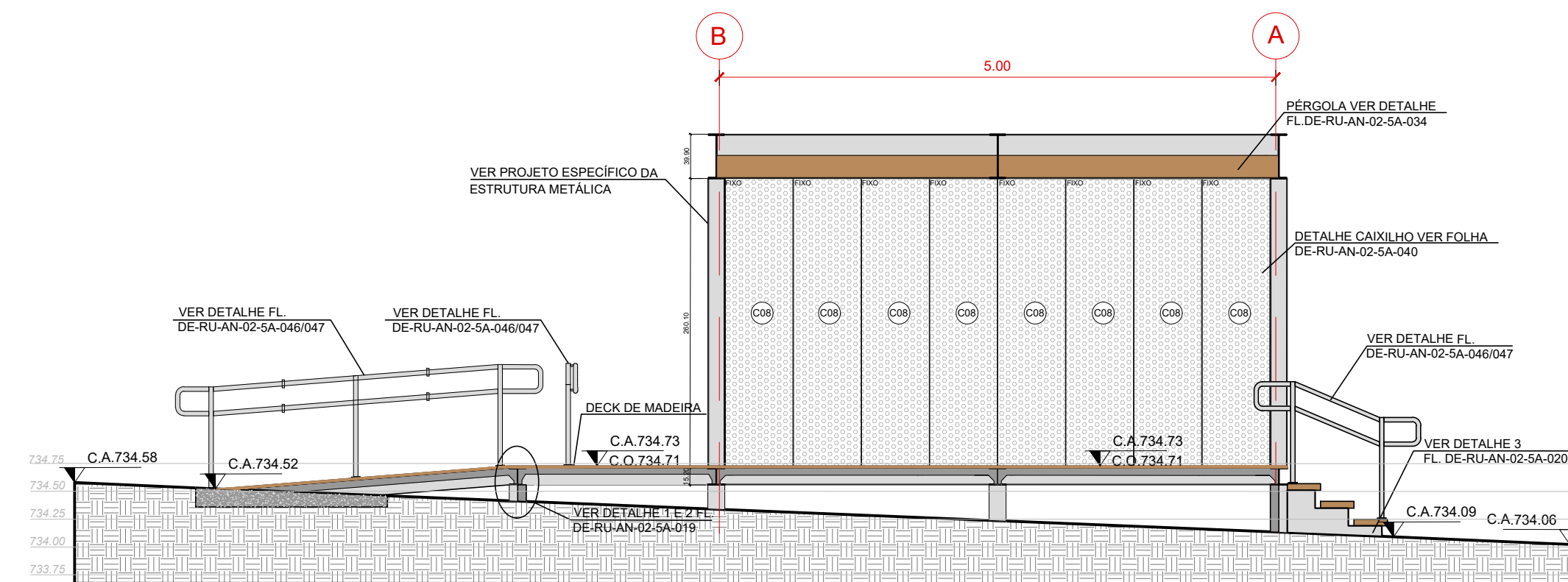
APROVAÇÃO FINAL	DATA
VERIFICAÇÃO	
APROVAÇÃO	
LIBERAÇÃO	



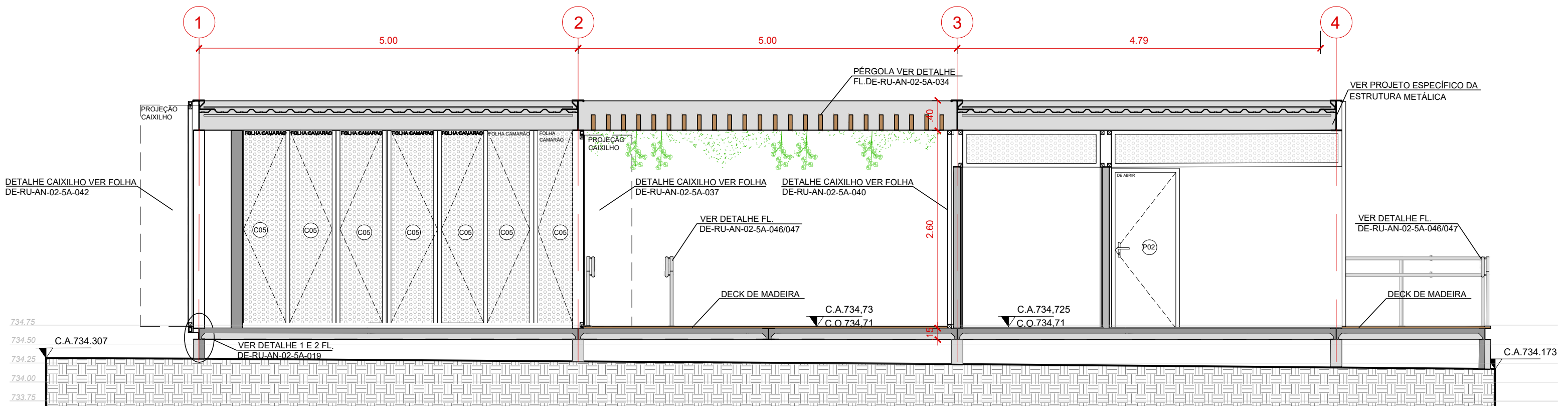
QUIOSQUE 07 - IMPLANTAÇÃO + FUNDAÇÃO
ESC. 1:50

TABELA PONTOS GEORREFERENCIADOS

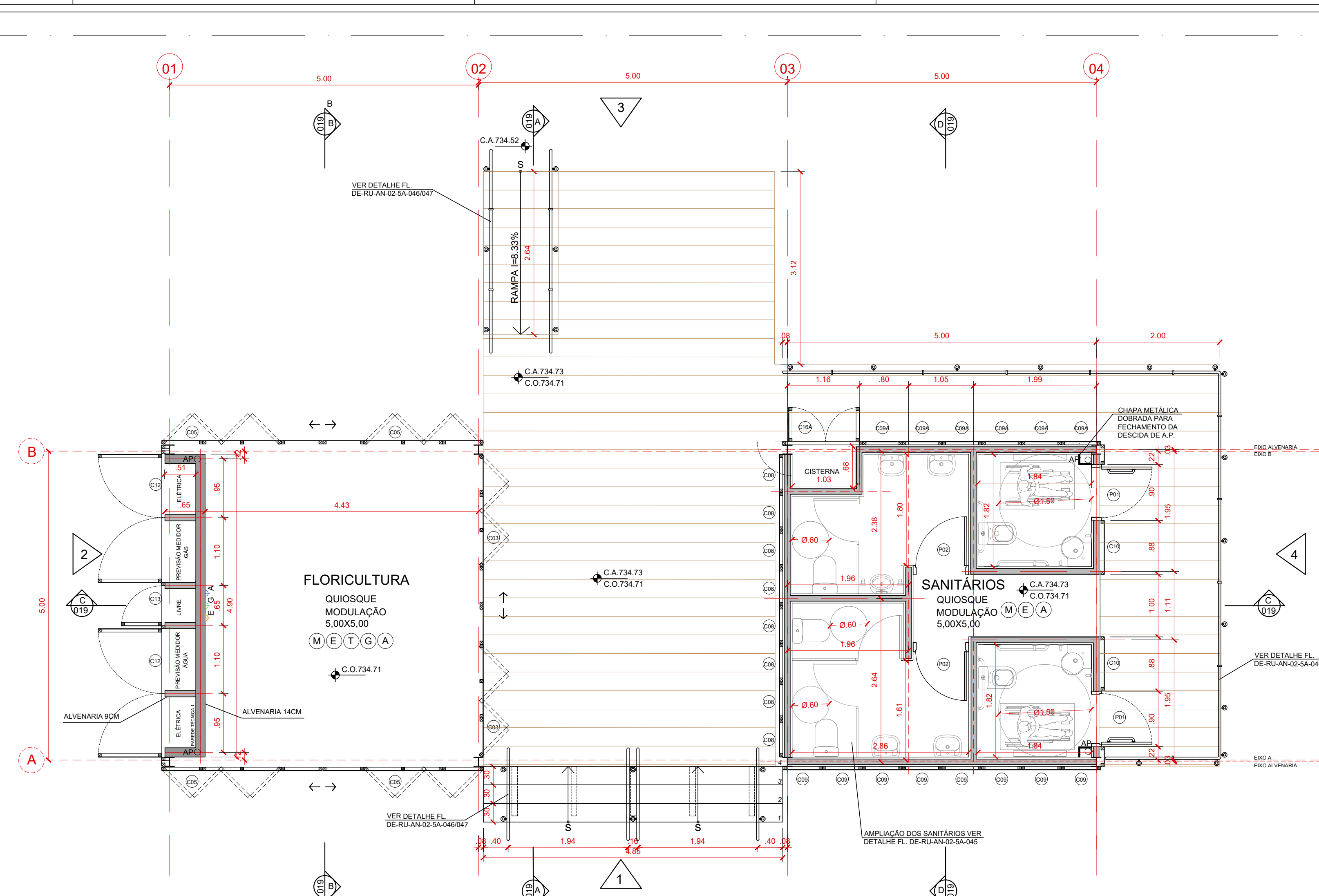
Ponto	N (y)	E (x)
1	7395156,3009	332976,5210
2	7395160,9020	332978,8568
3	7395162,9043	332974,9124
4	7395167,2379	332977,1124
5	7395165,2257	332981,0517
6	7395169,8366	332983,3924
7	7395167,4678	332988,0586
8	7395153,9321	332981,1872



QUIOSQUE 7 - CORTE AA
ESC. 1:50

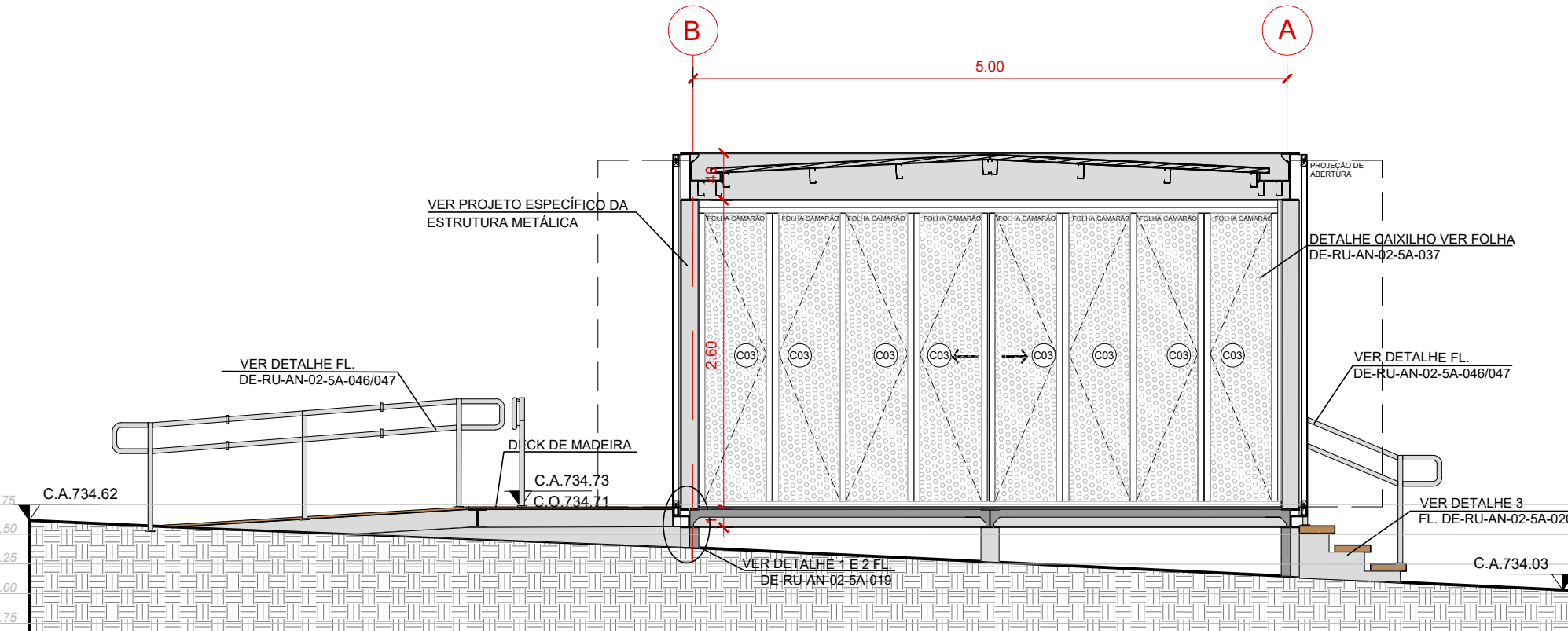


QUIOSQUE 7 - CORTE CC
ESC. 1:50

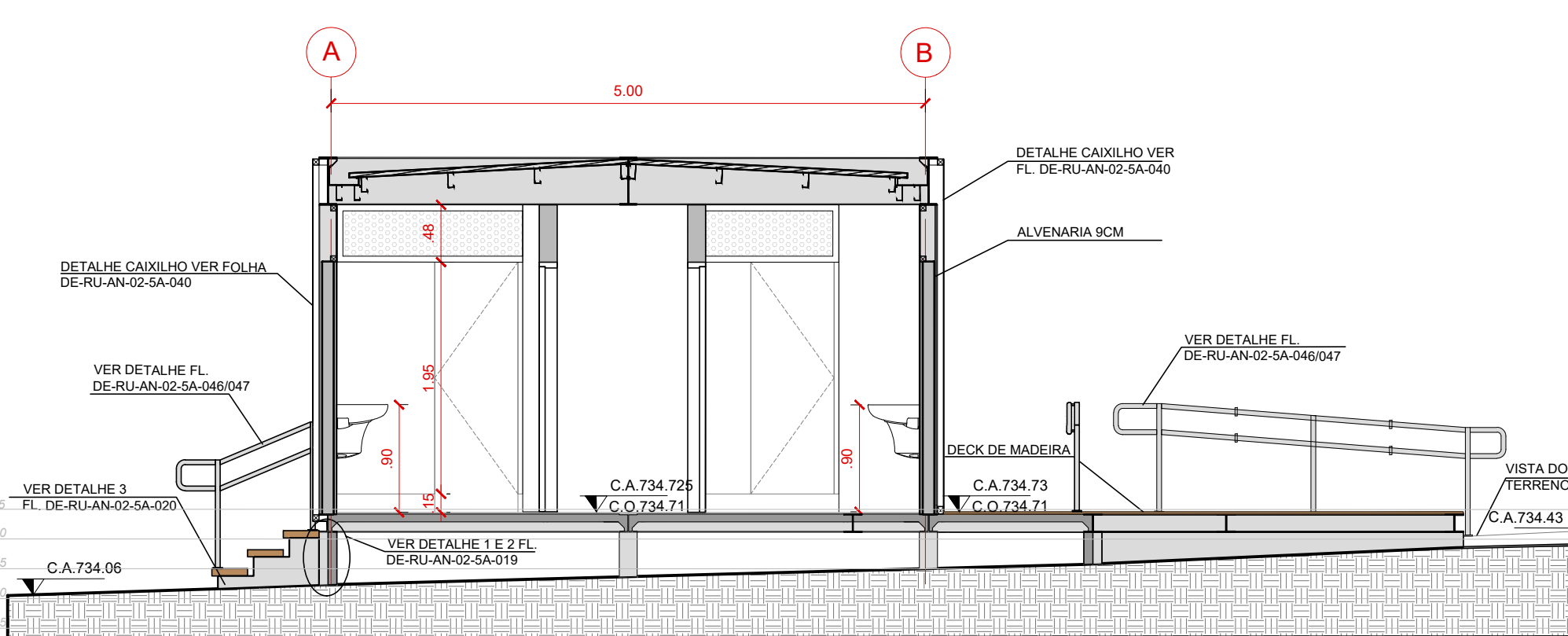


QUIOSQUE 7 - PLANTA LAYOUT
ESC. 1:50

NOTA: PARA MAIS INFORMAÇÕES SOBRE OS ACABAMENTOS INTERNOS DO SANITÁRIO PNE E LOCAÇÃO DAS BARRAS E PEÇAS SANITÁRIAS CONSULTAR FOLHA DE-RU-AN-02-SA-045



QUIOSQUE 7 - CORTE BB
ESC. 1:50



QUIOSQUE 7 - CORTE DD
ESC. 1:50

- LEGENDA**
- CANALETA DE ÁGUAS PLUVIAIS PROJETADA
 - SISTEMA VIÁRIO PROJETADO
 - 737.000 COTA DO GREDE PROJETADO
 - +000.22 COTA PISO ACABADO QUIOSQUE
 - SENTIDO DO ESCOAMENTO SUPERFICIAL
 - PONTO GEORREFERENCIADO
 - DECLIVIDADE DO TRECHO PROJETADO
 - INTERFERÊNCIAS
 - ALVENARIA COM BLOCO DE 9CM
 - ALVENARIA COM BLOCO DE 14CM
 - C.O. COTA DO PISO ACABADO
 - ESSOTO NORMAL
 - PONTO DE ENERGIA
 - PONTO DE ESSOTO H = 0,60m
 - ÁGUA
 - GÁS
 - PONTO DE GÁS H = 0,60m
 - PONTO DE TELEFONIA
 - MEASOR
 - PONTO DE ÁGUA H = 0,60m



REVISÃO	VISTO	PROJETISTA	DATA	VISTO SP	OBRA	DATA
C			19/03/2020			
B			19/02/2020			
A			06/01/2020			

DESENHOS DE REFERÊNCIA

PROJETO BÁSICO MOBILIÁRIO URBANO (AN2740282)

PROJETO FUNDAÇÕES (2417-M-021)

PROJETO ESTRUTURA (2417-A-007)

PROJETO COBERTURA (MBP_2765_19_000)

PROJETO DE URBANISMO (DE-RU-AN-02-50-001-006)

PROJETO DE TERRAPLANAGEM (DE-RU-AN-02-50-001 A 015)

DOCUMENTOS EXTERNOS DE REFERÊNCIA

DESENHO N°
R|U|A|N|0|2|5|A|0|1|9|C

SUBSTITUÍDO POR N°

SUBSTITUI N°

OBRA

REQUALIFICAÇÃO E REURBANIZAÇÃO DO VALE DO ANHANGABÁ E ENTORNO

TÍTULO

PROJETO MOBILIÁRIO URBANO - AMPLIAÇÕES QUIOSQUES - QUIOSQUES 07 - PLANTAS, CORTES E ELEVACÕES

ESCALA INDICADA



DESENHO N°
DE-RU-AN-02-SA-019-C

RESPONSÁVEL TÉCNICO
REINALDO JOSE KALLIL ASSAD

CREA
0601173854-SP

VISTO

DATA

PROJETO R.F.C. 19/03/2020

DESENHO A.R.S.S. 19/03/2020

VERIFICAÇÃO J.A.H.F. 19/03/2020

APROVAÇÃO G.V.S.F. 19/03/2020

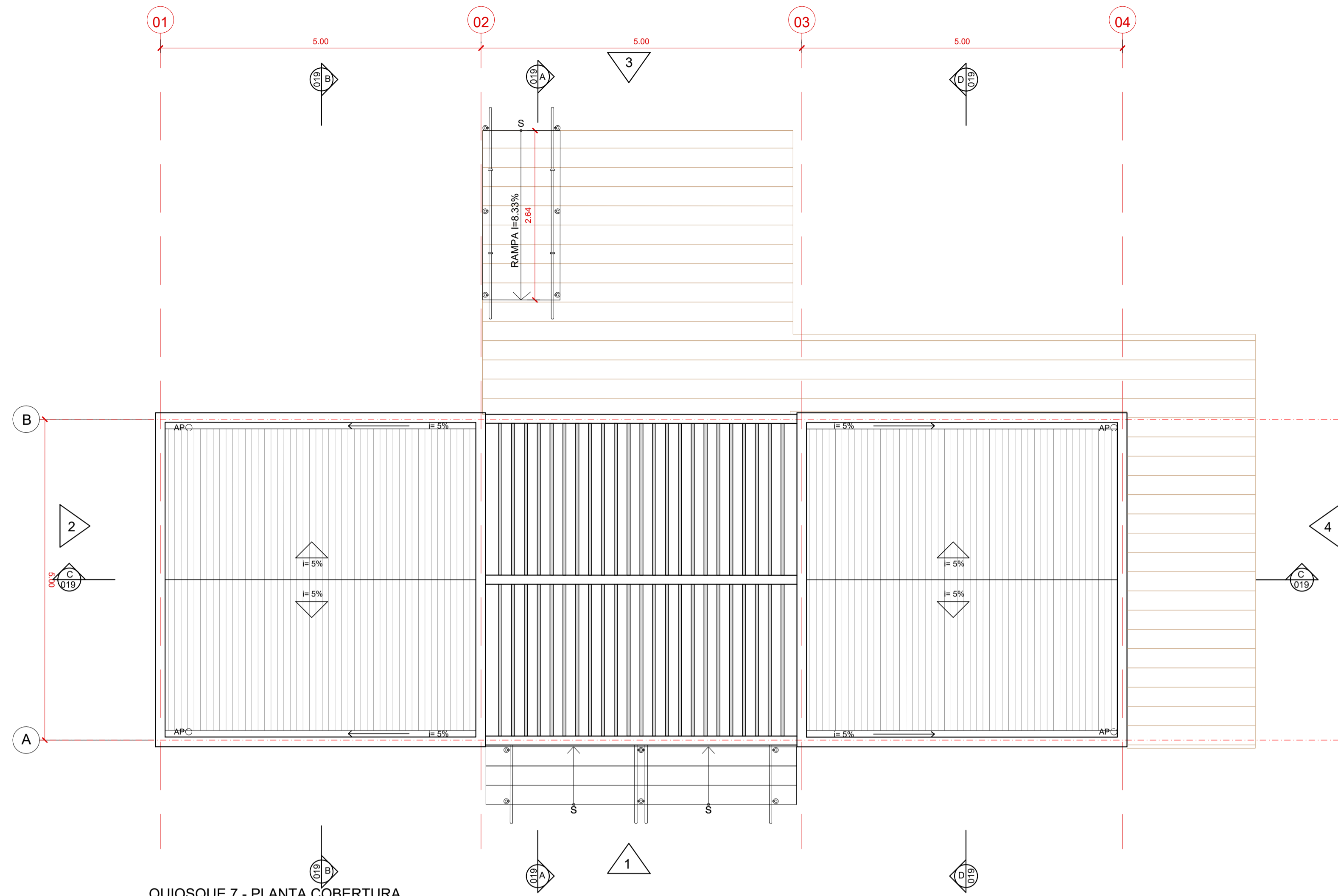
LIBERAÇÃO

MATERIAIS QUIOSQUE 07	Área	UNIDADE DE MEDIDA
PISO QUIOSQUE (CONTRAPISO) - LARGURA X COMPRIMENTO	117,61	m ²
PISO DECK QUIOSQUE (MADEIRA) - LARGURA X COMPRIMENTO	65,44	m ²
PISO ESCADA DECK (RIPAS MADEIRA 0,06 x 0,30m) - LARGURA	14,55	m lineares
ESTRUTURA ESCADA ALVENARIA	1,07	m ²
COBERTURA QUIOSQUE (telha) - LARGURA X COMPRIMENTO	45,40	m ²
PERGOLADO (MADEIRA) - LARGURA X COMPRIMENTO	25,00	m ²
ALVENARIAS (BLOCO 9cm) - FECHAMENTO BASE	13,62	m ²
ALVENARIAS INTERNAS (BLOCO 9cm) - COMPRIMENTOS X ALTURAS	60,66	m ²
ALVENARIAS INTERNAS (BLOCO 14cm) - COMPRIMENTOS X ALTURAS	15,34	m ²

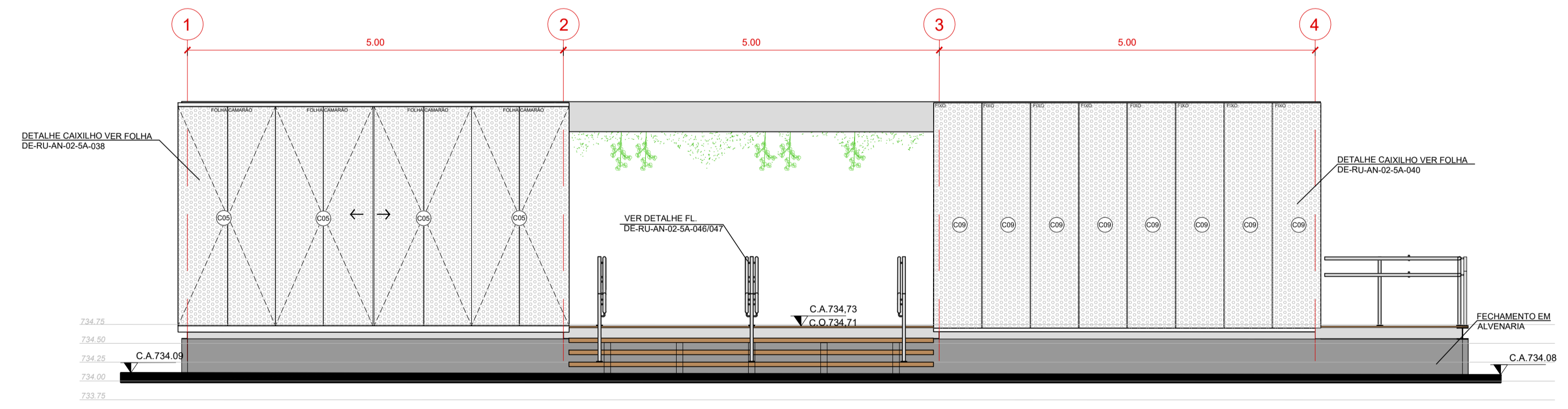


ESTE DESENHO É PROPRIEDADE DA SP OBRAS, NÃO PODENDO SER REPRODUZIDO SEM O DEACORDO DO SEU DETENTOR DE DIREITOS RESERVADOS.

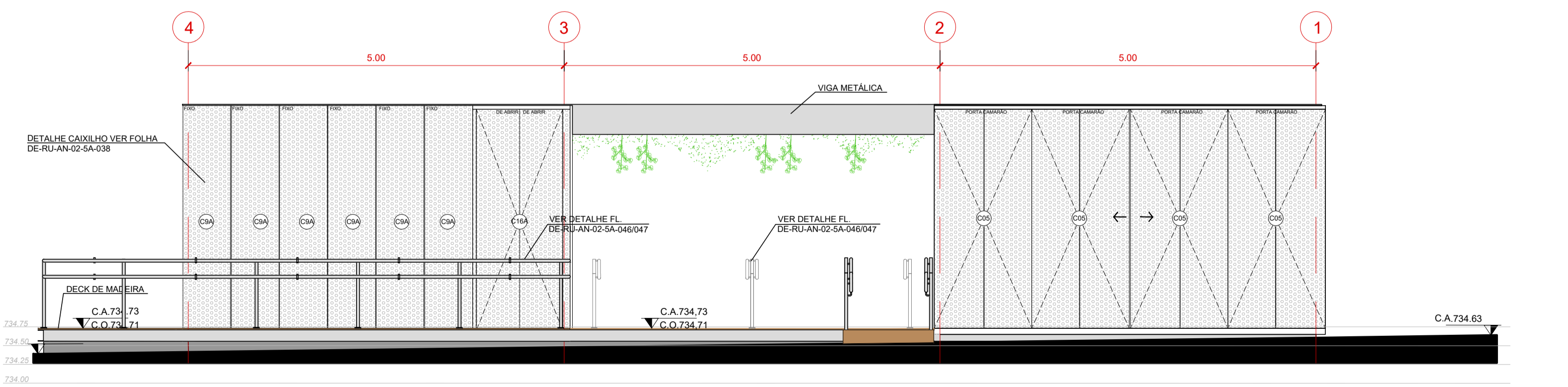
APROVAÇÃO FINAL	DATA



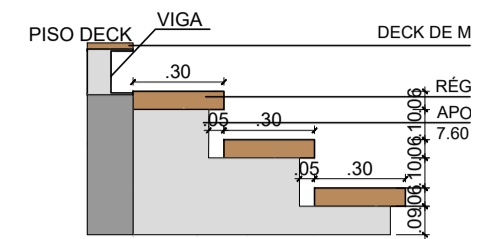
QUIOSQUE 7 - PLANTA COBERTURA
ESC. 1:50



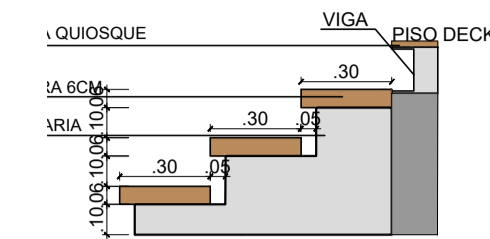
QUIOSQUE 7 - ELEVÇÃO 1
ESC. 1:50



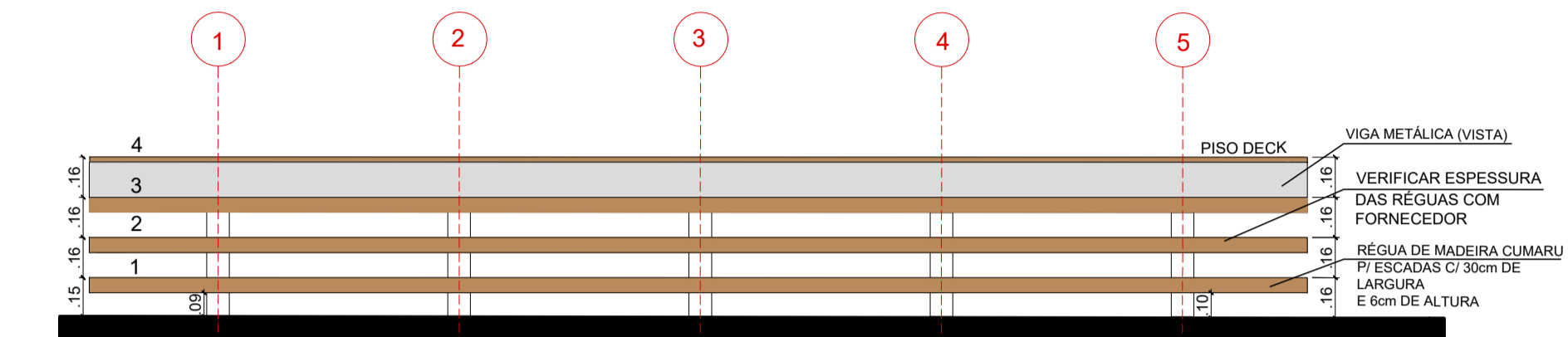
QUIOSQUE 7 - ELEVÇÃO 3
ESC. 1:50



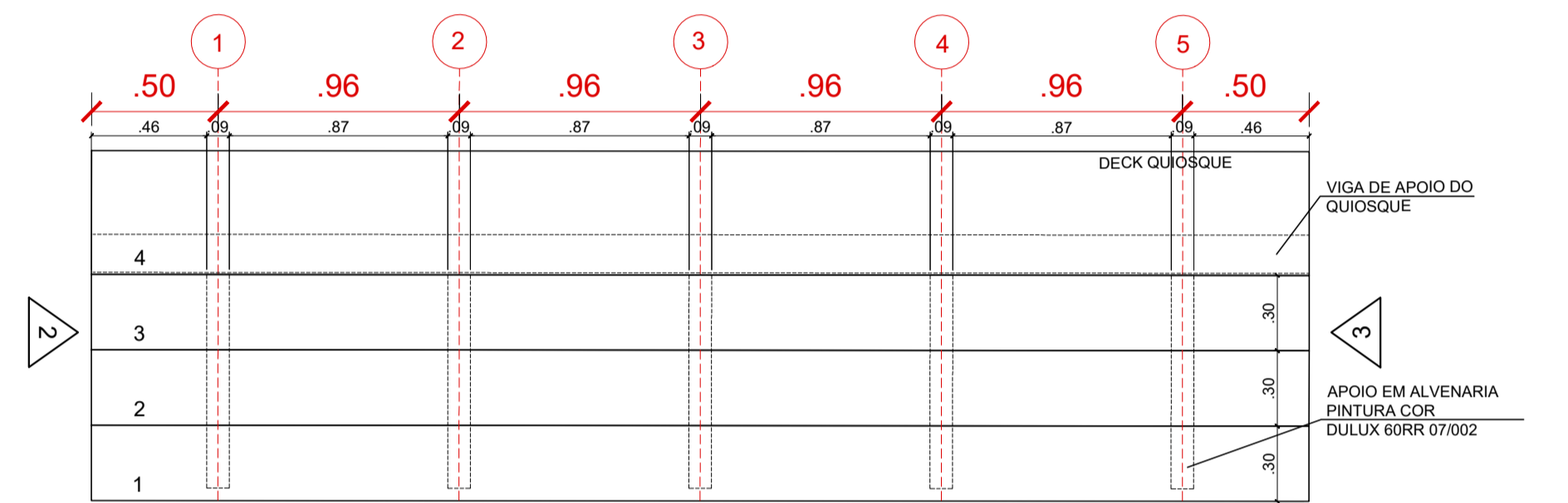
DETALHE 3
DETALHE ESCADA
ELEVÇÃO 2
ESC 1:25



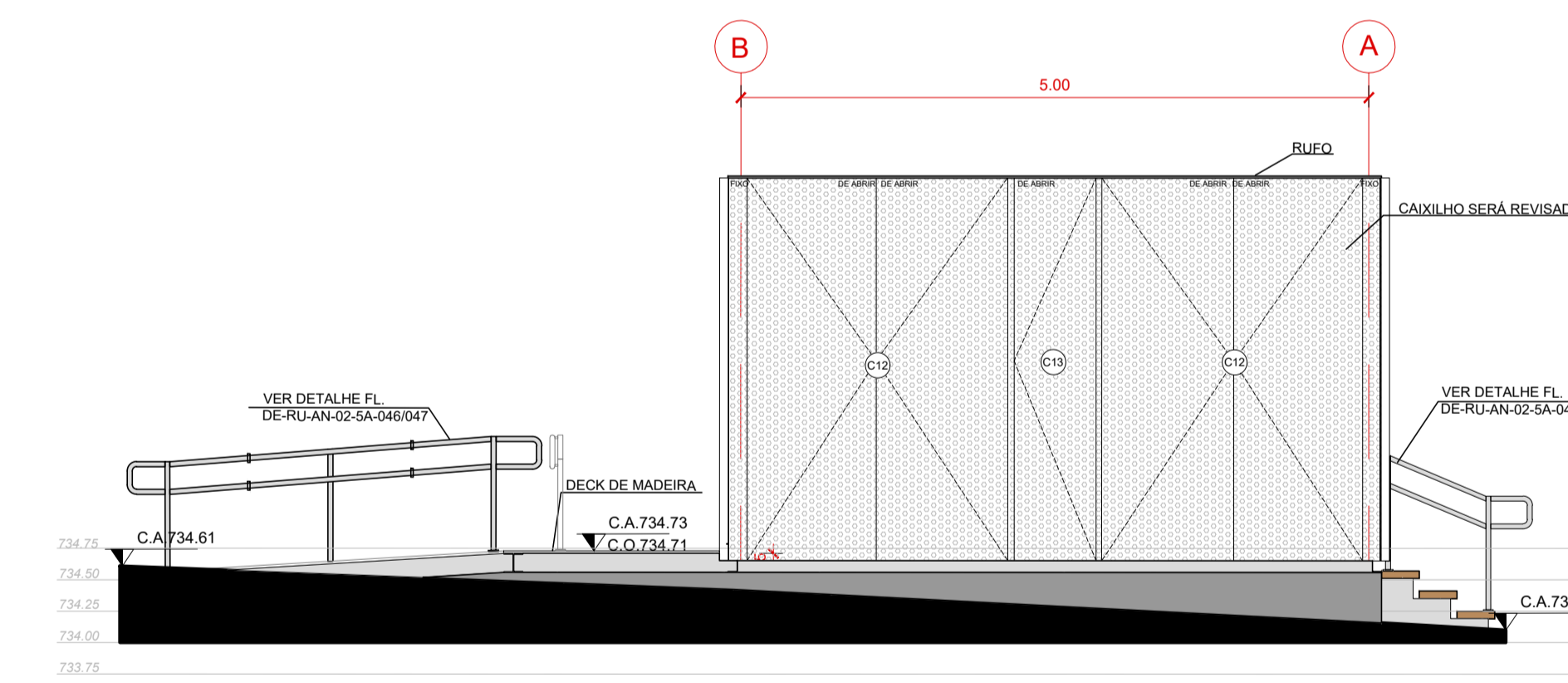
DETALHE 3
DETALHE ESCADA
ELEVÇÃO 3
ESC 1:25



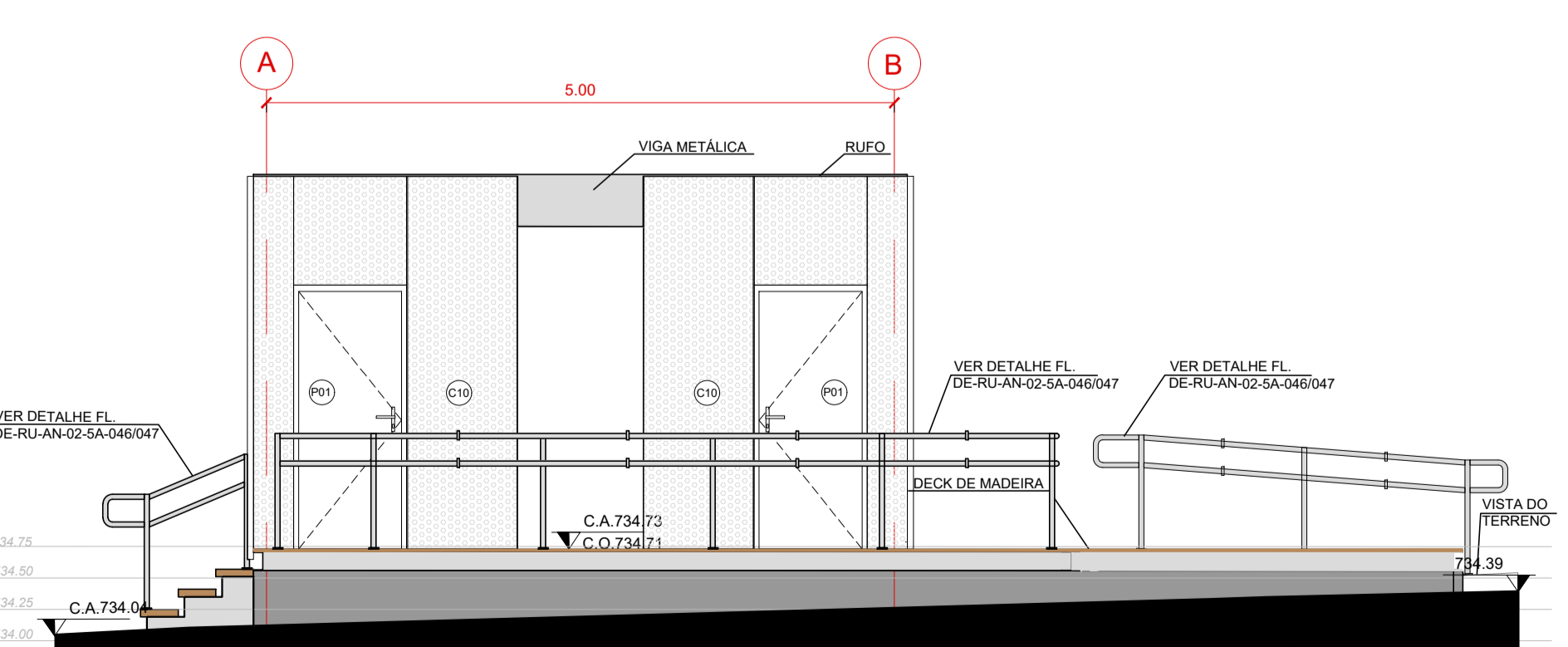
DETALHE 3
DETALHE ESCADA
ELEVÇÃO 1
ESC 1:25



DETALHE 3
DETALHE ESCADA
PLANTA
ESC 1:25



QUIOSQUE 7 - ELEVÇÃO 2
ESC. 1:50



QUIOSQUE 7 - ELEVÇÃO 4
ESC. 1:50

- LEGENDA**
- CANALETA DE ÁGUAS PLUVIAIS PROJETADA
 - SISTEMA VIÁRIO PROJETADO
 - COTA DO GREIDE PROJETADO
 - COTA PISO ACABADO QUIOSQUE
 - SENTIDO DO ESCOAMENTO SUPERFICIAL
 - PONTO GEORREFERENCIADO
 - DECLIVIDADE DO TRECHO PROJETADO
 - INTERFERÊNCIAS
 - ALVENARIA COM BLOCO DE 9CM
 - ALVENARIA COM BLOCO DE 14CM
 - COTA DO PISO OSSO
 - COTA DO PISO ACABADO
 - ESGOTO NORMAL
 - PONTO DE ENERGIA
 - PONTO DE ESGOTO H = 0,60m
 - GÁS
 - PONTO DE GÁS H = 0,60m
 - PONTO DE TELEFONIA
 - MEDIDOR
 - PONTO DE ÁGUA H = 0,60m



B	19/03/2020				
A	19/02/2020				
REVISÃO	VISTO	PROJETISTA	DATA	VISTO SP OBRAS	DATA

- DESENHOS DE REFERÊNCIA**
- PROJETO BÁSICO MOBILIÁRIO URBANO (AN2740026Z)
 - PROJETO FUNDAÇÕES (2417-M-021)
 - PROJETO ESTRUTURA (2417-A-007)
 - PROJETO COBERTURA (MBP_2765_19_R00)
 - PROJETO DE URBANISMO (DE-RU-AN-02-SU-001-006)
 - PROJETO DE TERRAPLANAGEM (DE-RU-AN-02-SQ-001 A 015)
- DOCUMENTOS EXTERNOS DE REFERÊNCIA**

DESENHO Nº
R|U|A|N|0|2|5|A|0|2|0|B

SUBSTITUÍDO POR Nº
SUBSTITUI Nº

OBRA
REQUALIFICAÇÃO E REURBANIZAÇÃO DO VALE DO ANHANGABAÚ E ENTORNO

TÍTULO
PROJETO MOBILIÁRIO URBANO - AMPLIAÇÕES QUIOSQUES - QUIOSQUE 07 - PLANTAS, CORTES E ELEVÇÕES

ESCALA INDICADA



DESENHO Nº
DE-RU-AN-02-SA-020-B

RESPONSÁVEL TÉCNICO
REINALDO JOSÉ KALIL ASSAD

CREA
0601173854-SP

	VISTO	DATA
PROJETO	R.F.C.	19/03/2020
DESENHO	A.R.S.S.	19/03/2020
VERIFICAÇÃO	D.A.D.	19/03/2020
APROVAÇÃO	A.H.F.	19/03/2020
LIBERAÇÃO	G.V.S.F.	19/03/2020

SP Obras
CONSTRUINDO A SÃO PAULO DO FUTURO

ESTE DESENHO É PROPRIEDADE DA SP OBRAS, NÃO PODENDO SER REPRODUZIDO E/OU REVELADO NO TODO OU EM PARTE SEM SUA AUTORIZAÇÃO.

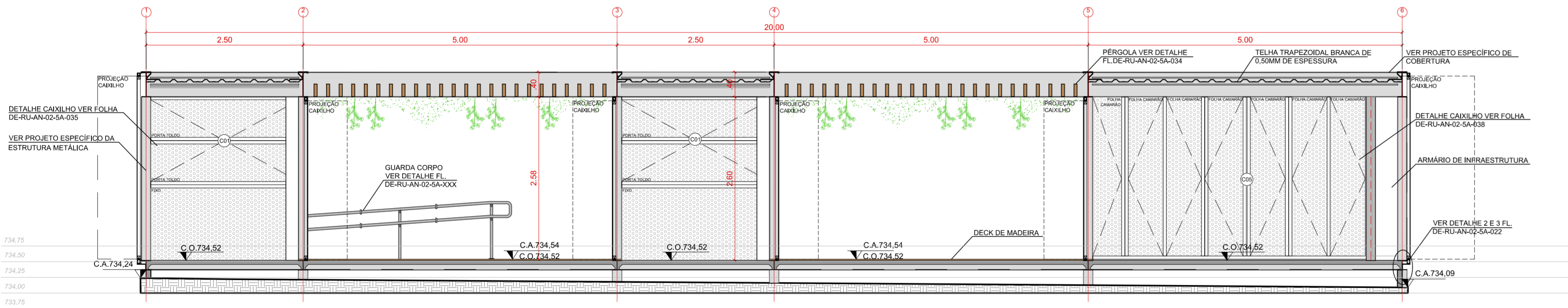
APROVAÇÃO FINAL	DATA
VERIFICAÇÃO	
APROVAÇÃO	
LIBERAÇÃO	



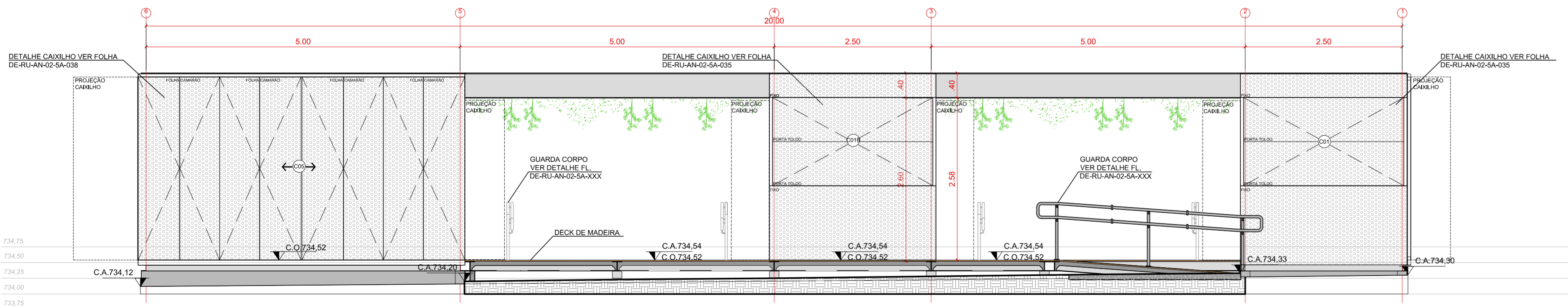
TABELA PONTOS GEORREFERENCIADOS

Ponto	N (y)	E (x)
1	7395184.9247	332984.3280
2	7395187.2966	332985.5319
3	7395188.6108	332982.9428
4	7395199.6324	332988.5370
5	7395198.3129	332991.1233
6	7395202.9195	332993.4615
7	7395200.5510	332998.1278
8	7395182.5562	332988.9943

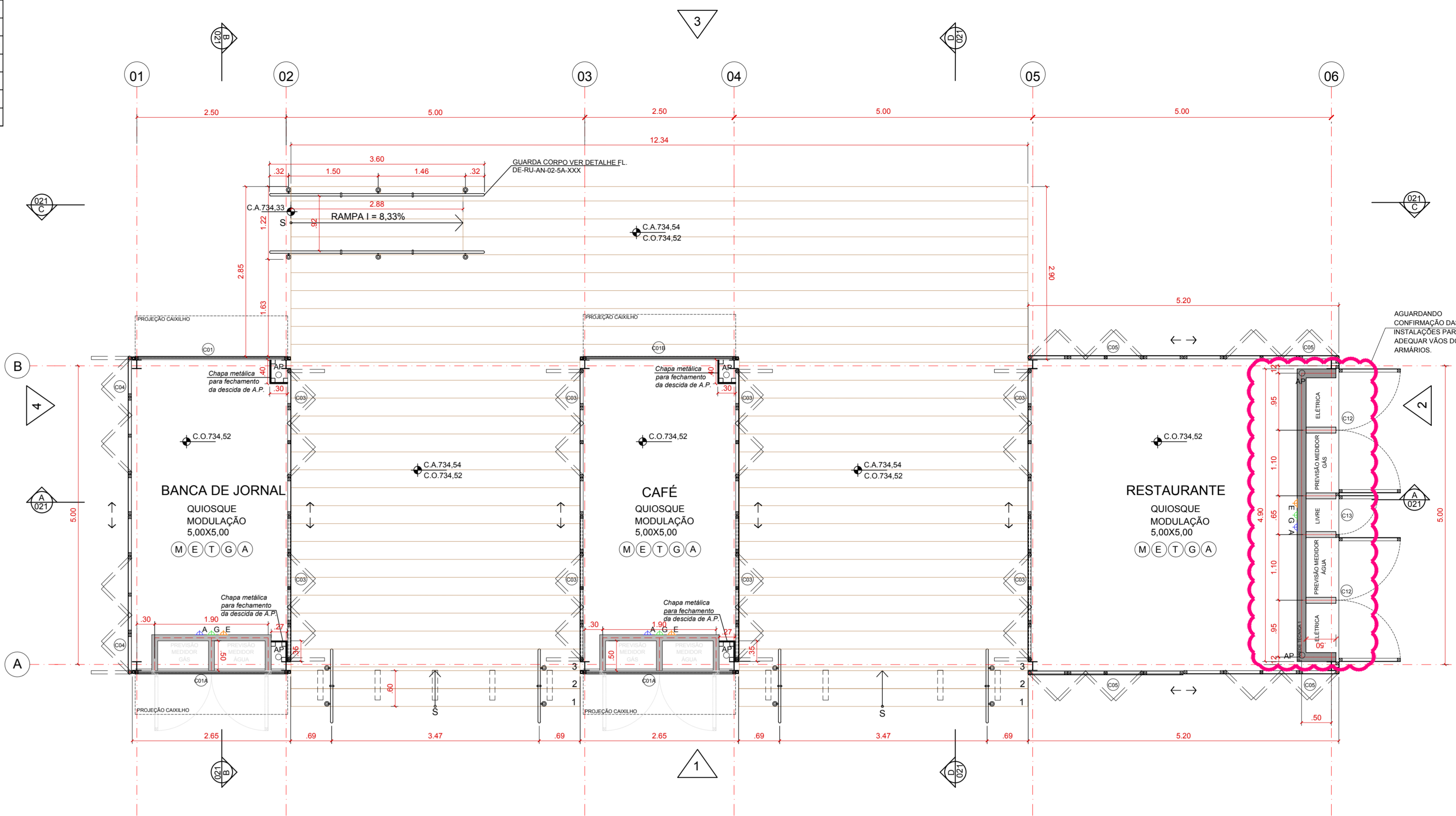
QUIOSQUE 08 - IMPLANTAÇÃO + FUNDAÇÃO
ESC: 1:50



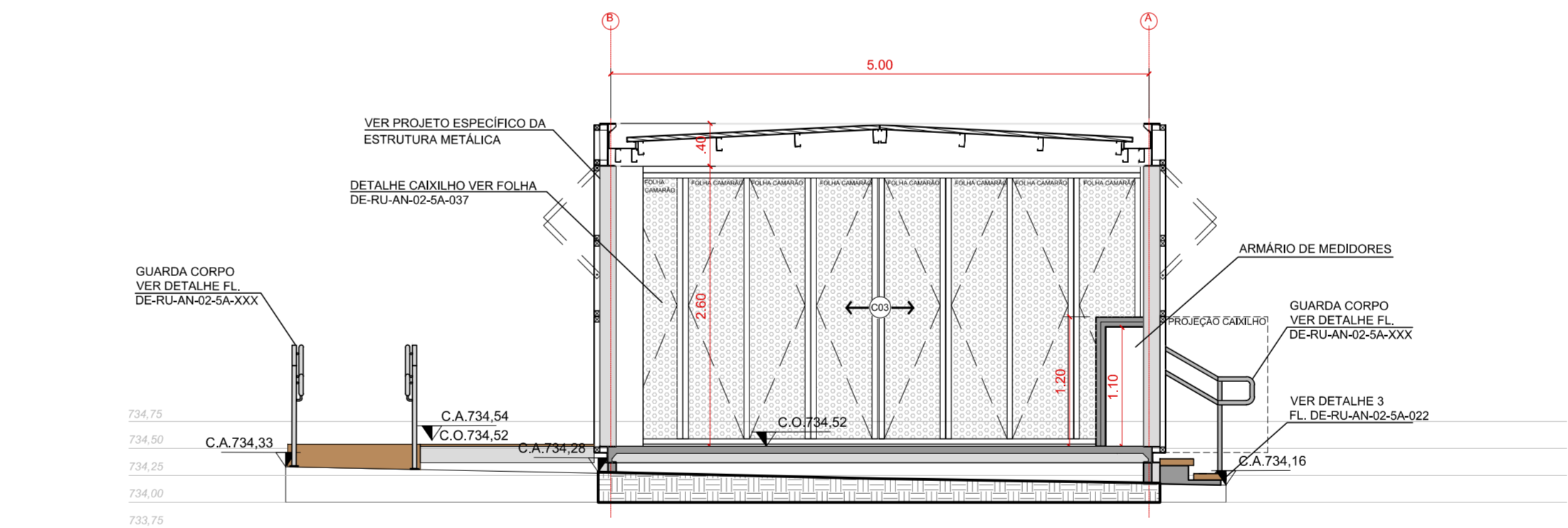
QUIOSQUE 08 - CORTE AA
ESC: 1:50



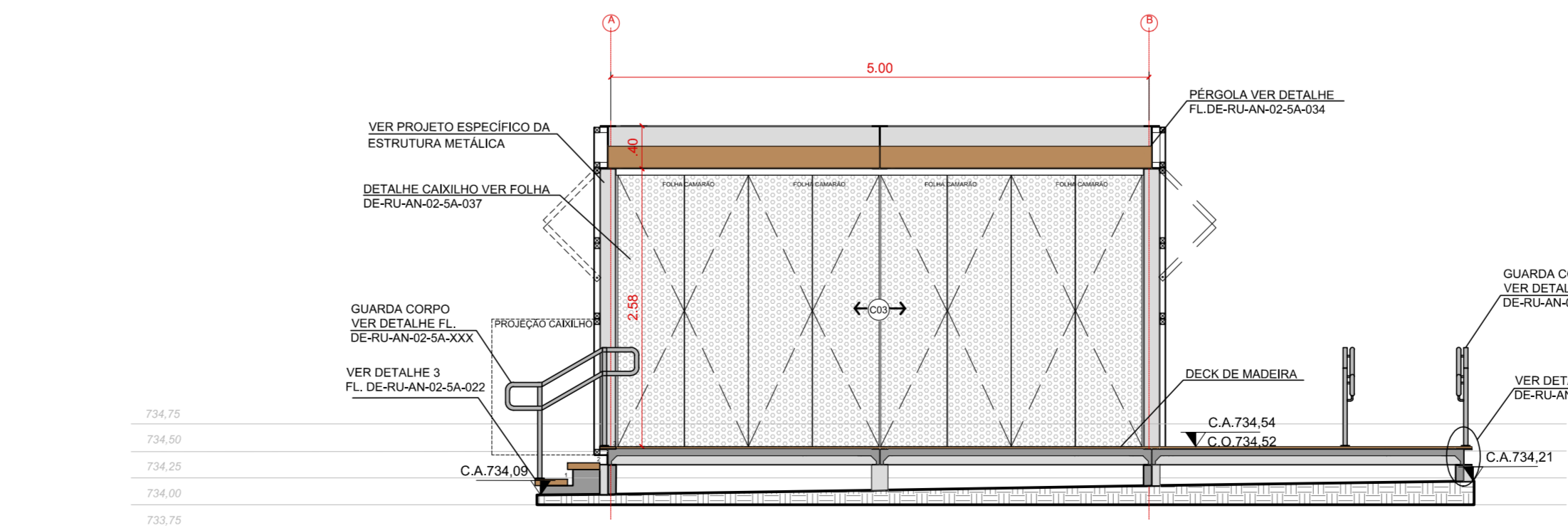
QUIOSQUE 08 - CORTE CC
ESC: 1:50



PLANTA - QUIOSQUE 8
ESC: 1:50



QUIOSQUE 08 - CORTE BB
ESC: 1:50



QUIOSQUE 08 - CORTE DD
ESC: 1:50

- LEGENDA
- CANALETE DE ÁGUAS PLUVIAIS PROJETADA
 - SISTEMA VÁRIO PROJETADO
 - COTA DO GREIDE PROJETADO
 - +000.22
 - COTA PISO ACABADO QUIOSQUE
 - SENTIDO DO ESCAMENTO SUPERFICIAL
 - PONTO GEORREFERENCIADO
 - DECLIVIDADE DO TRECHO PROJETADO
 - INTERFERÊNCIAS
 - ALVENARIA COM BLOCO DE 9CM
 - ALVENARIA COM BLOCO DE 14CM
 - C.O.
 - C.A.
 - ESGOTO NORMAL
 - PONTO DE ENERGIA
 - PONTO DE ESGOTO H = 0,60m
 - ÁGUA
 - PONTO DE GÁS H = 0,60m
 - PONTO DE TELEFONIA
 - MEDIDOR
 - PONTO DE ÁGUA H = 0,60m



REVISÃO	FEITO	PROJETISTA	DATA	VISTO	SP OBRAS	DATA
B			14/02/2020			
A			20/12/2019			

- DESENHOS DE REFERÊNCIA
- PROJETO BÁSICO MOBILIÁRIO URBANO (AN27400272)
 - PROJETO FUNDAÇÕES (2417-M-021)
 - PROJETO ESTRUTURA (2417-A-008)
 - PROJETO COBERTURA (MBP_2765_19_ROO)
 - PROJETO DE URBANISMO (DE-RU-AN-02-SU-001_006)
 - PROJETO DE TERRAPLANAGEM (DE-RU-AN-02-50-001 A 015)
- DOCUMENTOS EXTERNOS DE REFERÊNCIA

DESENHO N°
R|U|A|N|O|2|5|A|0|2|1|B

SUBSTITUÍDO POR N°

SUBSTITUI N°

OBRA

REQUALIFICAÇÃO E REURBANIZAÇÃO DO VALE DO ANHANGABAÚ E ENTORNO

TÍTULO

PROJETO MOBILIÁRIO URBANO - AMPLIAÇÕES QUIOSQUES - QUIOSQUE 08 - PLANTAS, CORTES E ELEVACÕES

ESCALA INDICADA



DESENHO N°
DE-RU-AN-02-SA-021-B

RESPONSÁVEL TÉCNICO
REINALDO JOSÉ KALL ASSAD

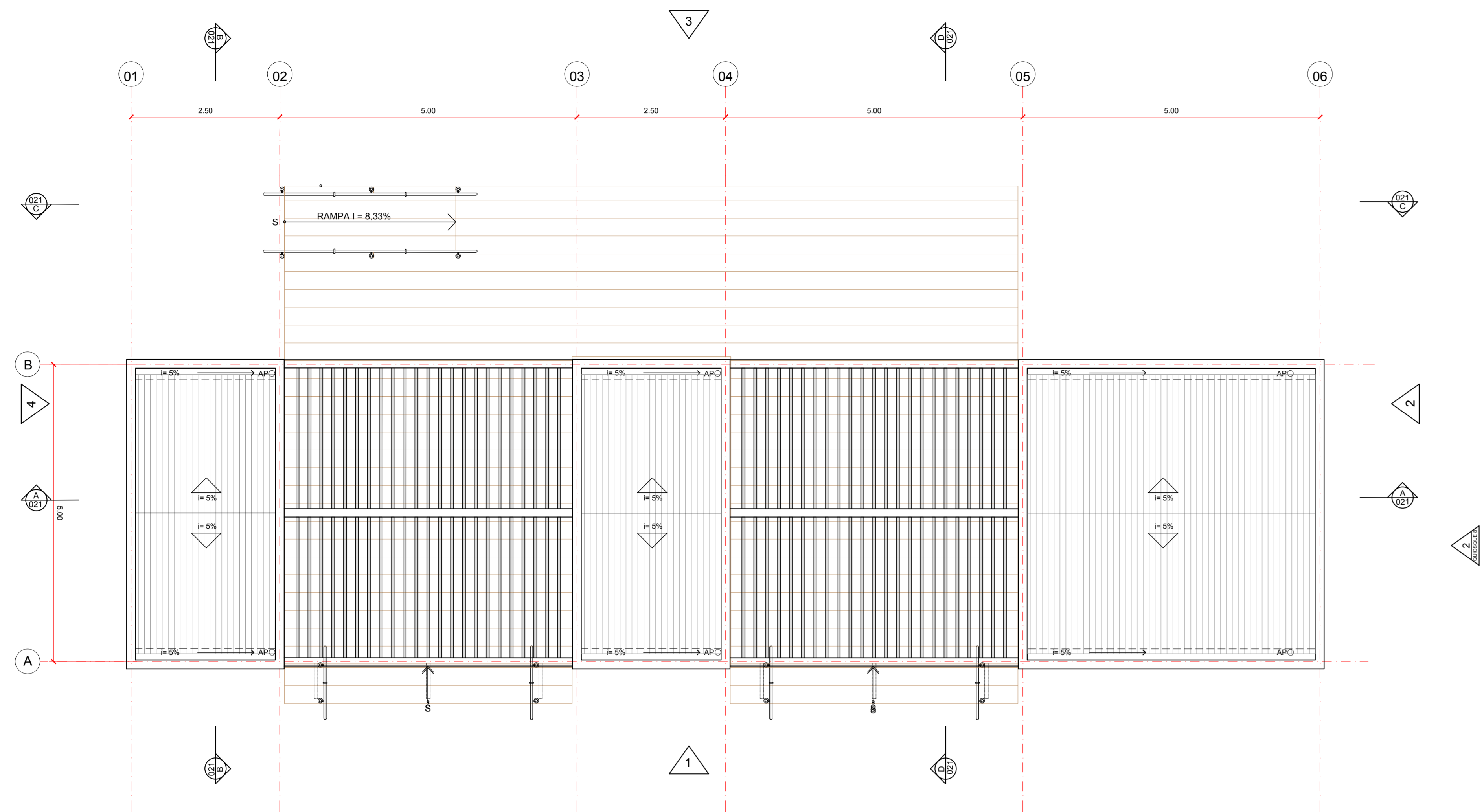
CREA
801173854-SP

PROJETO	R.F.C.	DATA
DESENHO	C.S.M.	14/02/2020
VERIFICAÇÃO	D.A.D.	14/02/2020
APROVAÇÃO	A.H.F.	14/02/2020
LIBERAÇÃO	G.V.S.F.	14/02/2020

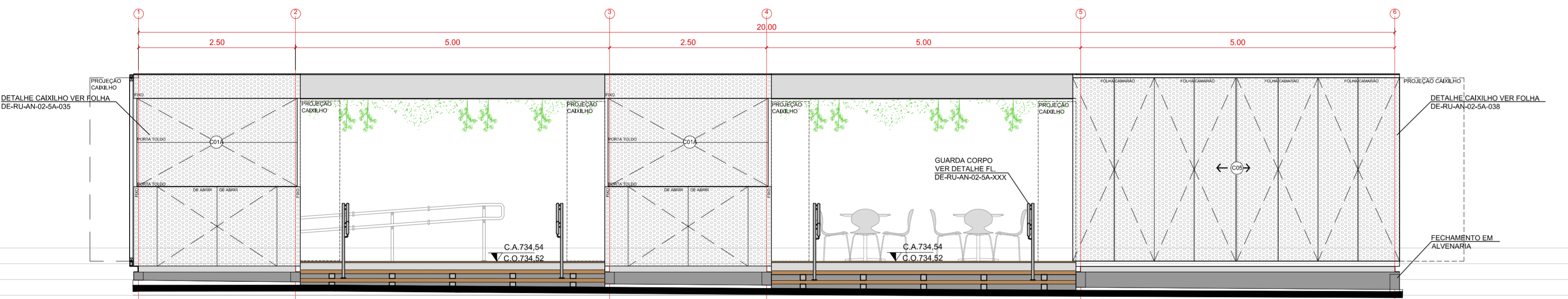


ESTE DESENHO É PROPRIEDADE DA SP OBRAS, NÃO PODENDO SER REPRODUZIDO E/OU REVELADO NO TODO OU EM PARTE SEM SUA AUTORIZAÇÃO.

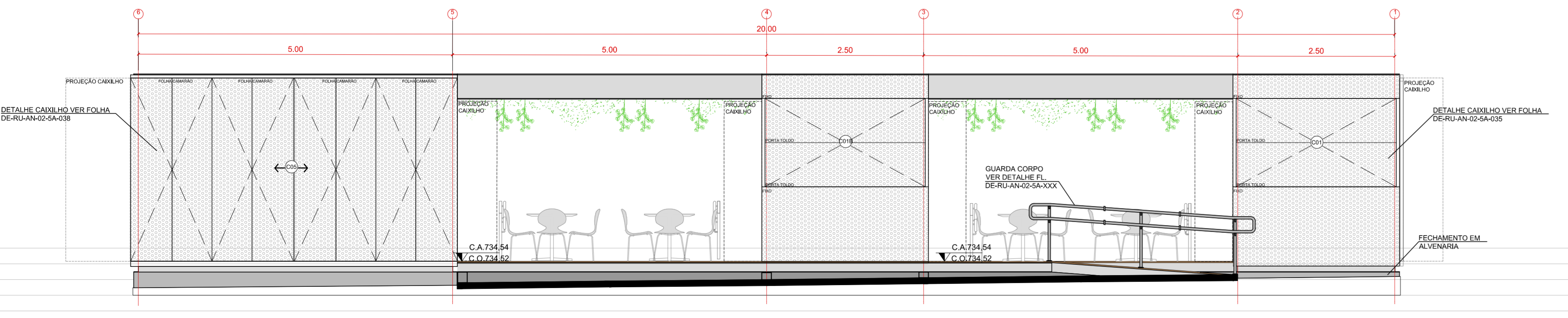
APROVAÇÃO FINAL	DATA
VERIFICAÇÃO	
APROVAÇÃO	
LIBERAÇÃO	



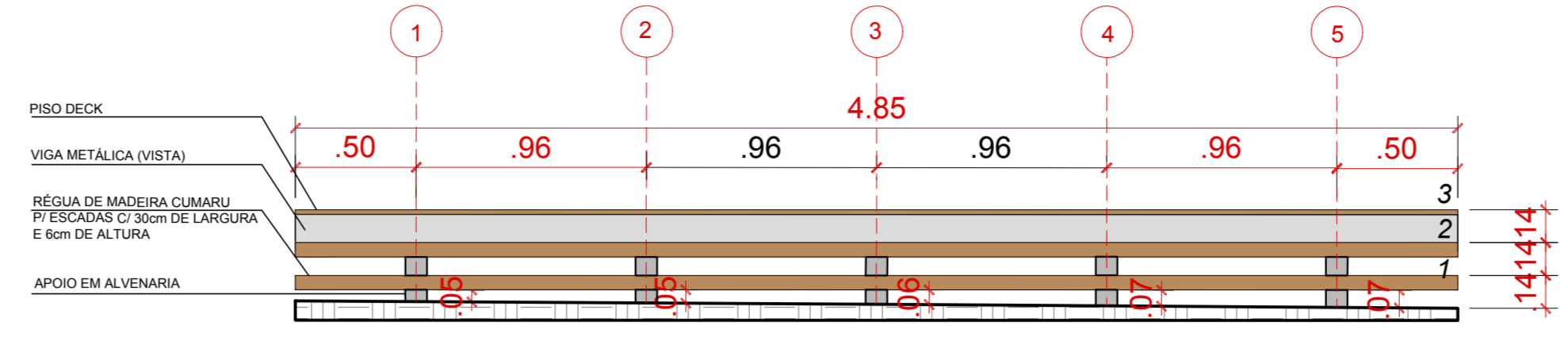
PLANTA COBERTURA- QUIOSQUE 8
ESC. 1:50



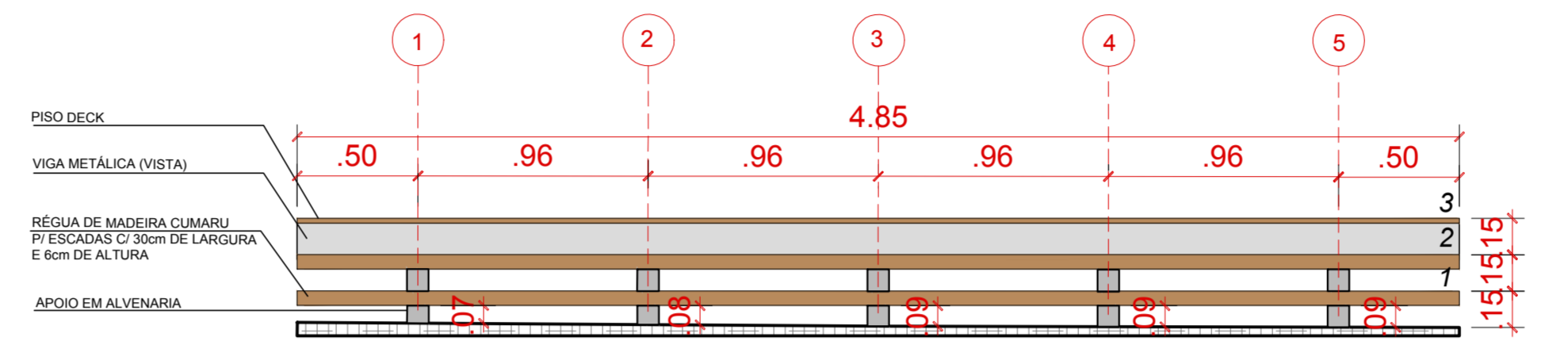
QUIOSQUE 08 - ELEVÇÃO 01
ESC. 1:50



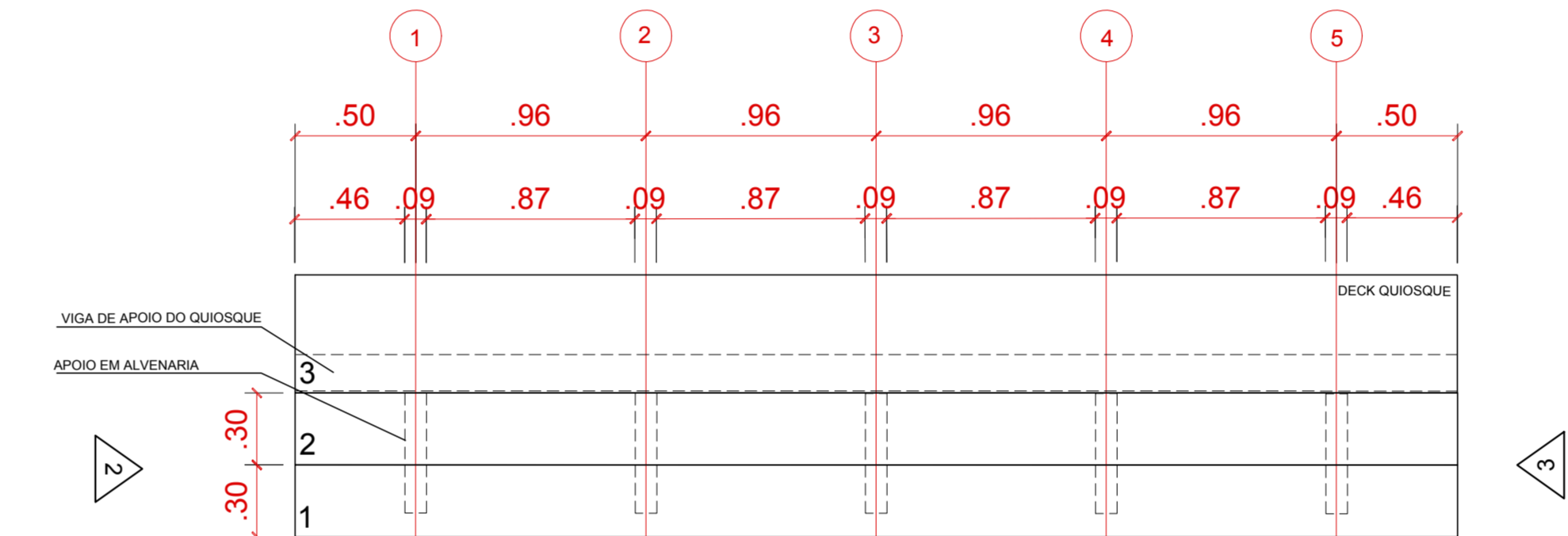
QUIOSQUE 08 - ELEVÇÃO 03
ESC. 1:50



DETALHE 03B
ESCADA 1 - ELEVÇÃO 01
ESC. 1:25



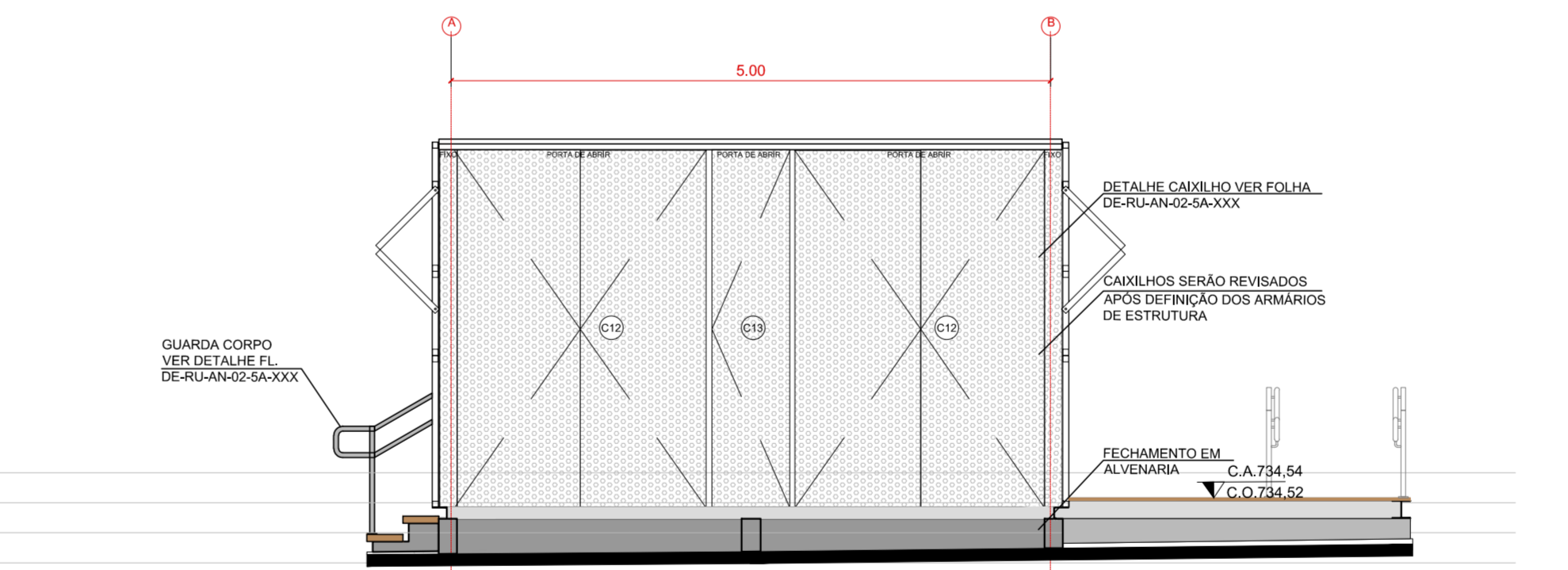
DETALHE 03B
ESCADA 2 - ELEVÇÃO 01
ESC. 1:25



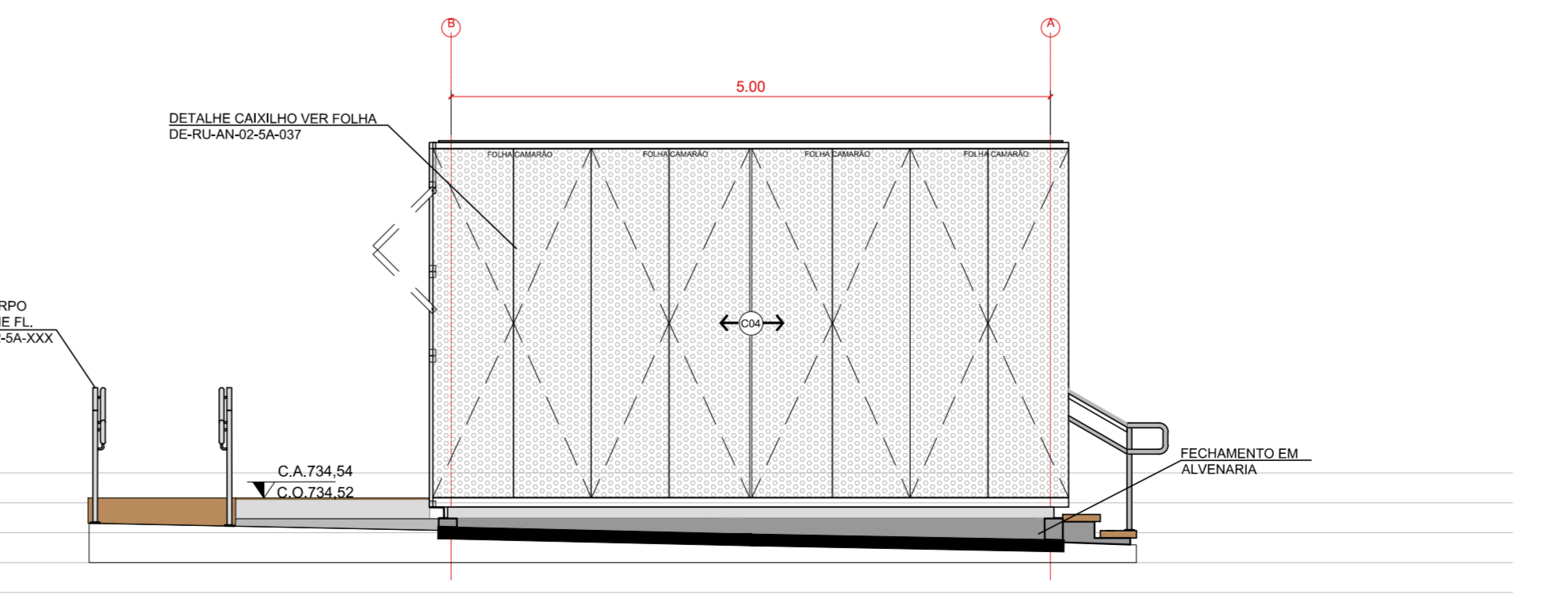
DETALHE 03B
ESCADA 2 - ELEVÇÃO 02
ESC. 1:25



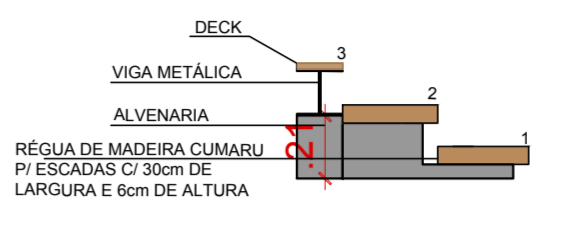
DETALHE 03B
ESCADA 2 - PLANTA
ESC. 1:25



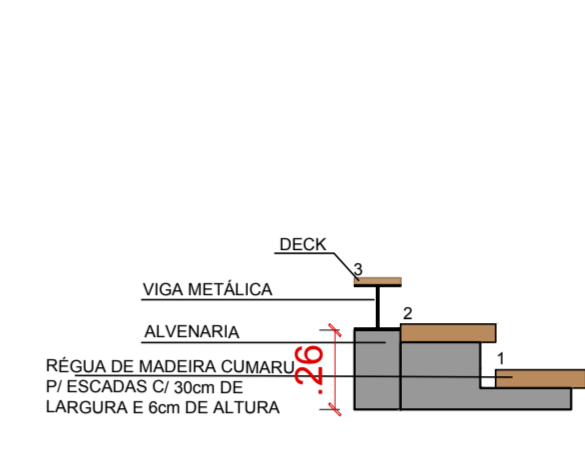
QUIOSQUE 08 - ELEVÇÃO 02
ESC. 1:50



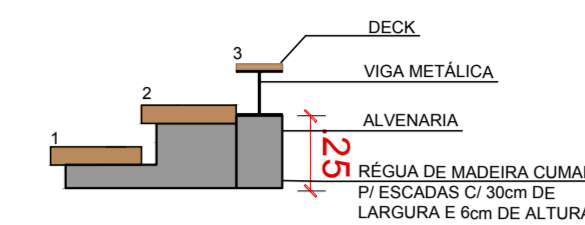
QUIOSQUE 08 - ELEVÇÃO 04
ESC. 1:50



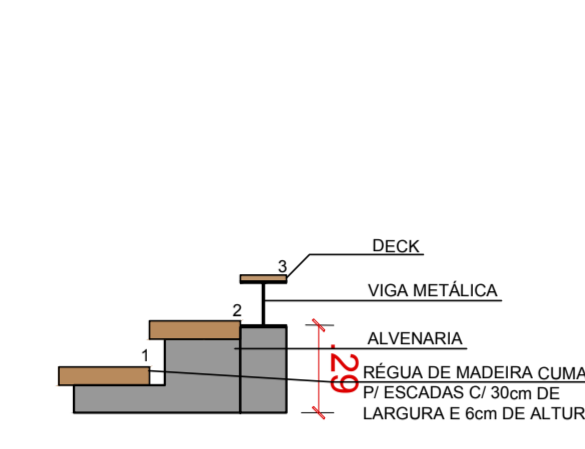
DETALHE 03B
ESCADA 1 - ELEVÇÃO 02
ESC. 1:25



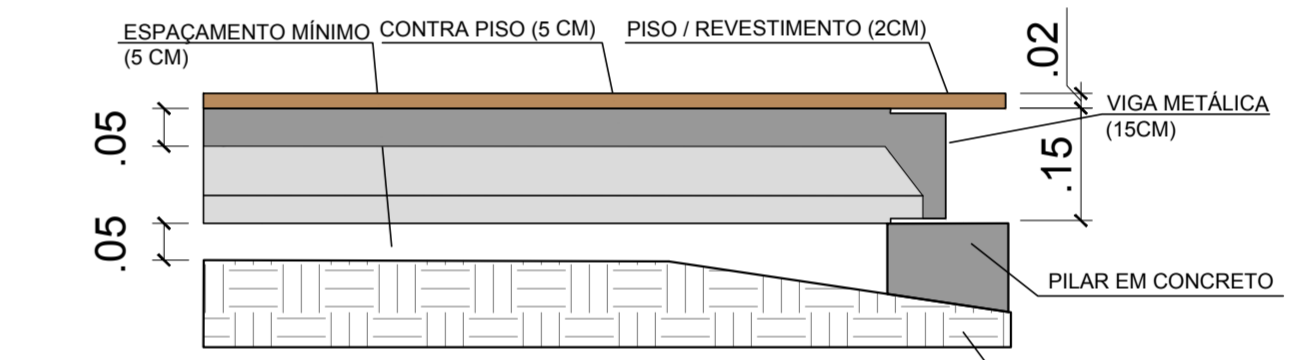
DETALHE 03B
ESCADA 2 - ELEVÇÃO 02
ESC. 1:25



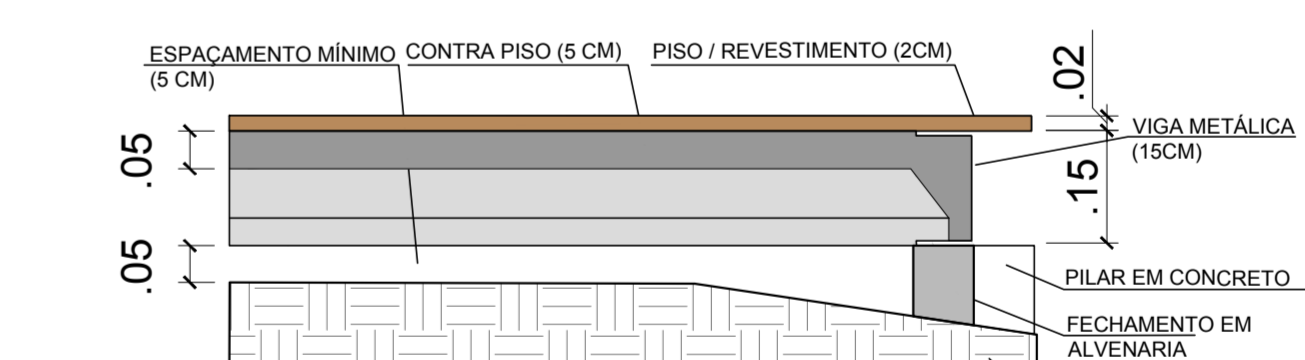
DETALHE 03B
ESCADA 1 - ELEVÇÃO 03
ESC. 1:25



DETALHE 03B
ESCADA 2 - ELEVÇÃO 03
ESC. 1:25



DETALHE 1
DETALHE VIGA METÁLICA SOBRE APOIO DE
CONCRETO
ESC. 1:10



DETALHE 2
DETALHE VIGA METÁLICA SOBRE APOIO DE
CONCRETO E FECHAMENTO EM ALVENARIA
ESC. 1:10

LEGENDA

- CANALETA DE ÁGUAS PLUVIAIS PROJETADA
- SISTEMA VIÁRIO PROJETADO
- COTA DO GREIDE PROJETADO
- +0.00.22
- COTA PISO ACABADO QUIOSQUE
- SENTIDO DO ESCOAMENTO SUPERFICIAL
- PONTO GEORREFERENCIADO
- DECLIVIDADE DO TRECHO PROJETADO
- INTERFERÊNCIAS
- ALVENARIA COM BLOCO DE 9CM
- ALVENARIA COM BLOCO DE 14CM
- COTA DO PISO OSSO
- COTA DO PISO ACABADO
- ESGOTO NORMAL
- PONTO DE ENERGIA
- PONTO DE ESGOTO H = 0,60m
- ÁGUA
- PONTO DE GÁS H = 0,60m
- PONTO DE TELEFONIA
- MEIADOR
- PONTO DE ÁGUA H = 0,60m



B	14/02/2020			
A	20/12/2019			
REVISÃO	VISTO PROJETA	DATA	VISTO SP OBRAS	DATA

DESENHOS DE REFERÊNCIA

PROJETO BÁSICO MOBILIÁRIO URBANO (AN27400272)

PROJETO FUNDAÇÕES (2417-M-021)

PROJETO ESTRUTURA (2417-A-008)

PROJETO COBERTURA (MBP_2765_19_R00)

PROJETO DE URBANISMO (DE-RU-AN-02-SU-001_006)

PROJETO DE TERRAPLANAGEM (DE-RU-AN-02-SU-001 A 015)

DOCUMENTOS EXTERNOS DE REFERÊNCIA

DESENHO N°
R|U|A|N|0|2|5|A|0|2|2|A

SUBSTITUÍDO POR N°

SUBSTITUÍDO N°

OBRA

REQUALIFICAÇÃO E REURBANIZAÇÃO DO VALE DO ANHANGABAU E ENTORNO

TÍTULO

PROJETO MOBILIÁRIO URBANO - AMPLIAÇÕES QUIOSQUES - QUIOSQUE 08 - PLANTAS, CORTES E ELEVÇÕES

ESCALA INDICADA



DESENHO N°
DE-RU-AN-02-SA-022-A

RESPONSÁVEL TÉCNICO
REINALDO JOSÉ KALLIL ASSAD

CREA 080117364-SP

VISTO DATA

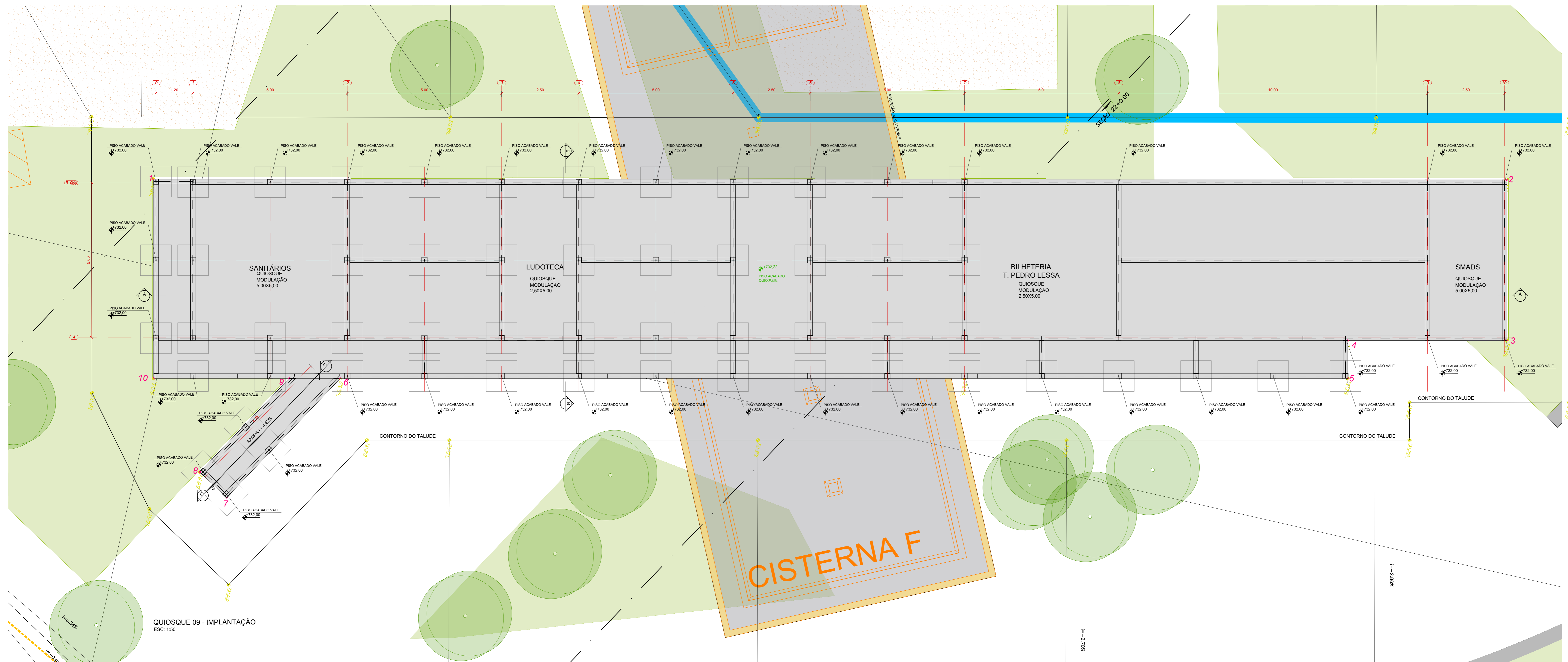
PROJETO	R.F.C.	14/02/2020
DESENHO	C.S.M.	14/02/2020
VERIFICAÇÃO	D.A.D.	14/02/2020
APROVAÇÃO	A.H.F.	14/02/2020
LIBERAÇÃO	G.V.S.F.	14/02/2020



ESTE DESENHO É PROPRIEDADE DA SP OBRAS. NÃO PODEMOS SER REPRODUZIDO E/OU REVELADO NO TODO OU EM PARTE SEM SUA AUTORIZAÇÃO.

APROVAÇÃO FINAL	DATA
VERIFICAÇÃO	
APROVAÇÃO	
LIBERAÇÃO	

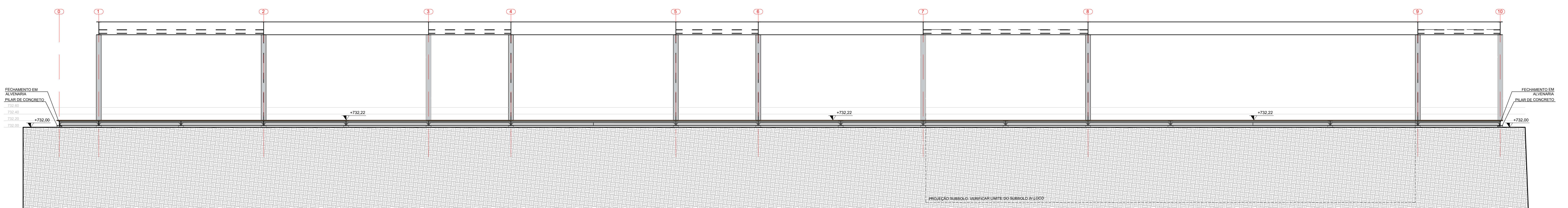
MATERIAIS QUIOSQUE 08	Área	unidade de medida
PISO QUIOSQUE (CONTRAPISO) - LARGURA X COMPRIMENTO	138,94	m²
PISO DECK QUIOSQUE (MADEIRA) - LARGURA X COMPRIMENTO	89,95	m²
PISO ESCADA DECK (RIPAS MADEIRA 0,06 x 0,30m) - LARGURA	19,36	m lineares
ESTRUTURA ESCADA ALVENARIA	0,41	m²
COBERTURA QUIOSQUE (telha) - LARGURA X COMPRIMENTO	50,00	m²
PERGOLADO (MADEIRA) - LARGURA X COMPRIMENTO	50,00	m²
ALVENARIAS (BLOCO 9cm) - FECHAMENTO BASE	9,61	m²
COMPRIMENTOS X ALTURAS ALVENARIAS INTERNAS (BLOCO 9cm) - COMPRIMENTOS X ALTURAS	12,60	m²
ALVENARIAS INTERNAS (BLOCO 14cm) - COMPRIMENTOS X ALTURAS	15,34	m²
CORRIMÃO RAMPAS QUIOSQUE*	7,20	m lineares
CORRIMÃO ESCADA QUIOSQUE*	4,88	m lineares



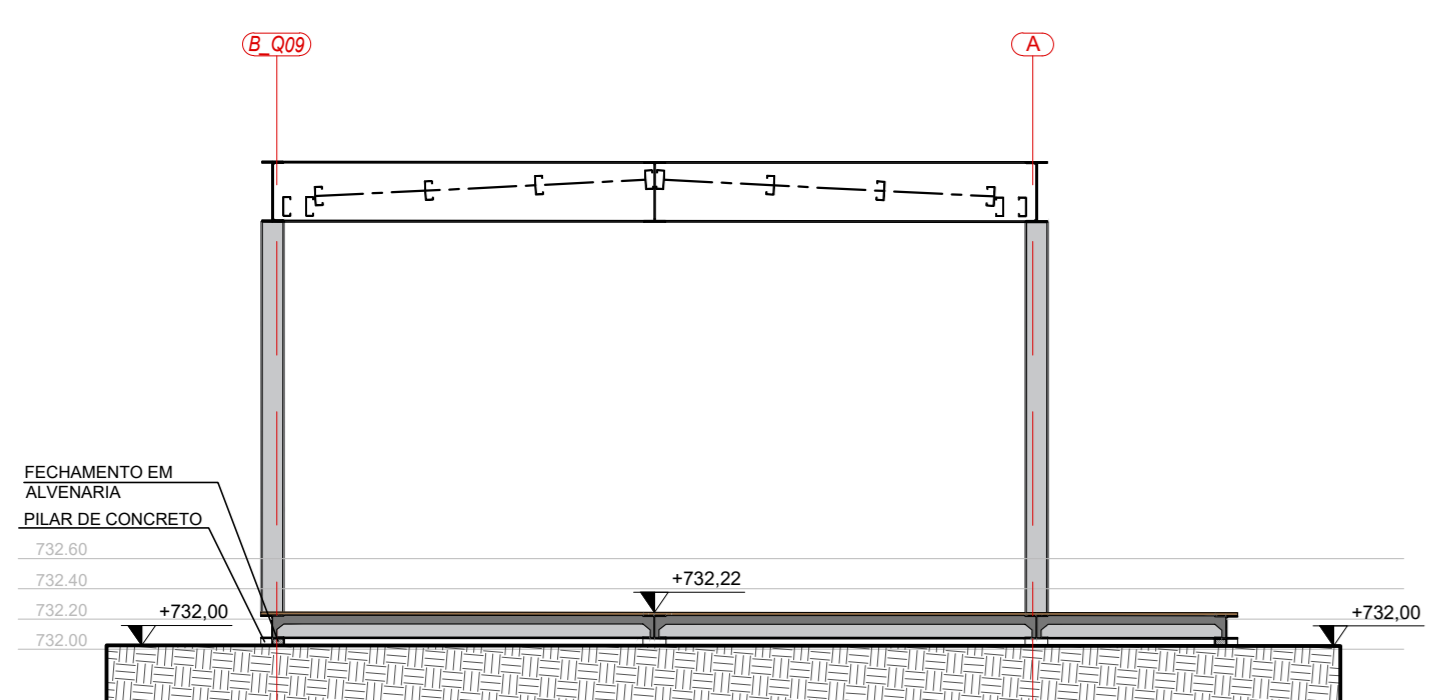
- LEGENDA**
- CANALETA DE ÁGUAS PLUVIAIS PROJETADA
 - SISTEMA VÁRIO PROJETADO
 - COTA DO GREIDE PROJETADO
 - COTA PISO ACABADO QUIOSQUE
 - SENTIDO DO ESCORMENTO SUPERFICIAL
 - PONTO GEORREFERENCIADO
 - DECLIVIDADE DO TRECHO PROJETADO



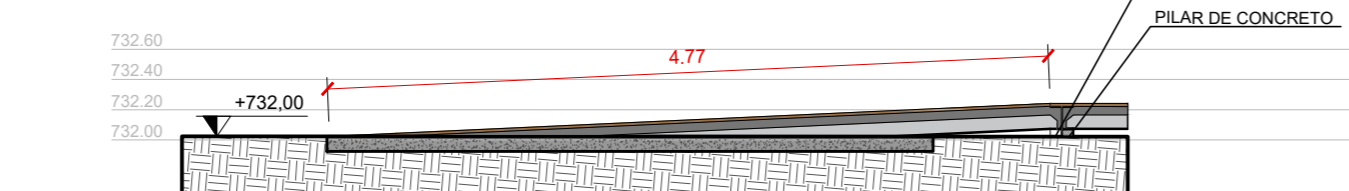
QUIOSQUE 09 - IMPLANTAÇÃO
ESC. 1:50



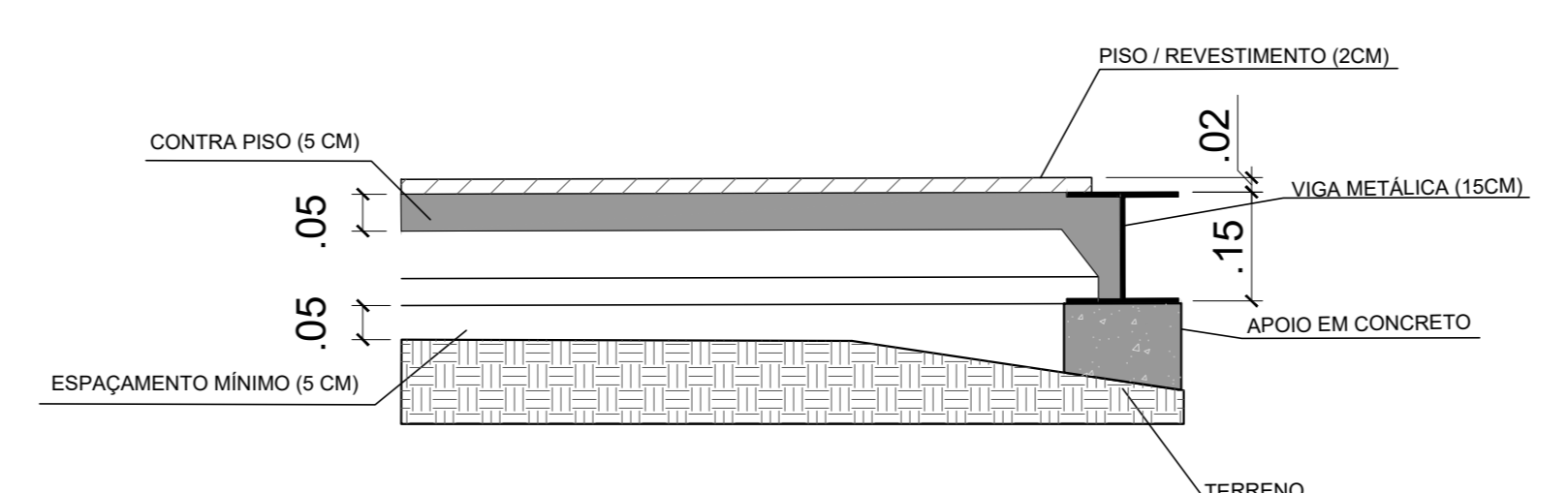
QUIOSQUE 09 - CORTE AA
ESC. 1:50



QUIOSQUE 09 - CORTE BB
ESC. 1:50



QUIOSQUE 09 - CORTE CC
ESC. 1:50



DETALHE DO PISO
ESC. 1:10

TABELA PONTOS GEORREFERENCIADOS

Ponto	N (y)	E (x)
1	7395348.4527	332997.2393
2	7395391.2297	332987.5301
3	7395392.3856	332992.6052
4	7395387.3583	332993.7501
5	7395387.6311	332994.9480
6	7395355.8000	333002.1975
7	7395353.0633	333006.7811
8	7395352.0332	333006.1655
9	7395354.1830	333002.5658
10	7395349.9023	333003.5408

REVISÃO	SITIO PROJETISTA	DATA	VISTO SP	OBRA	DATA
A		19/12/2019			

DESENHOS DE REFERÊNCIA
 PROJETO BÁSICO MOBILIÁRIO URBANO (AN27400042)
 PROJETO FUNDAÇÕES (2417-M-022)
 PROJETO ESTRUTURA (2417-A-009-00)

DOCUMENTOS EXTERNOS DE REFERÊNCIA

DESENHO N°
 R|U|A|N|O|2|5|A|O|2|3|A
 SUBSTITUÍDO POR N°
 SUBSTITUÍ N°
 OBRA

REQUALIFICAÇÃO E REURBANIZAÇÃO
 DO VALE DO ANHANGABAÚ E ENTORNO

TÍTULO
 PROJETO MOBILIÁRIO URBANO -
 AMPLIAÇÕES QUIOSQUES - QUIOSQUE 9 -
 PLANTAS, CORTES E ELEVAÇÕES

ESCALA INDICADA



DESENHO N°
 DE RU-AN-02-0A-023-A

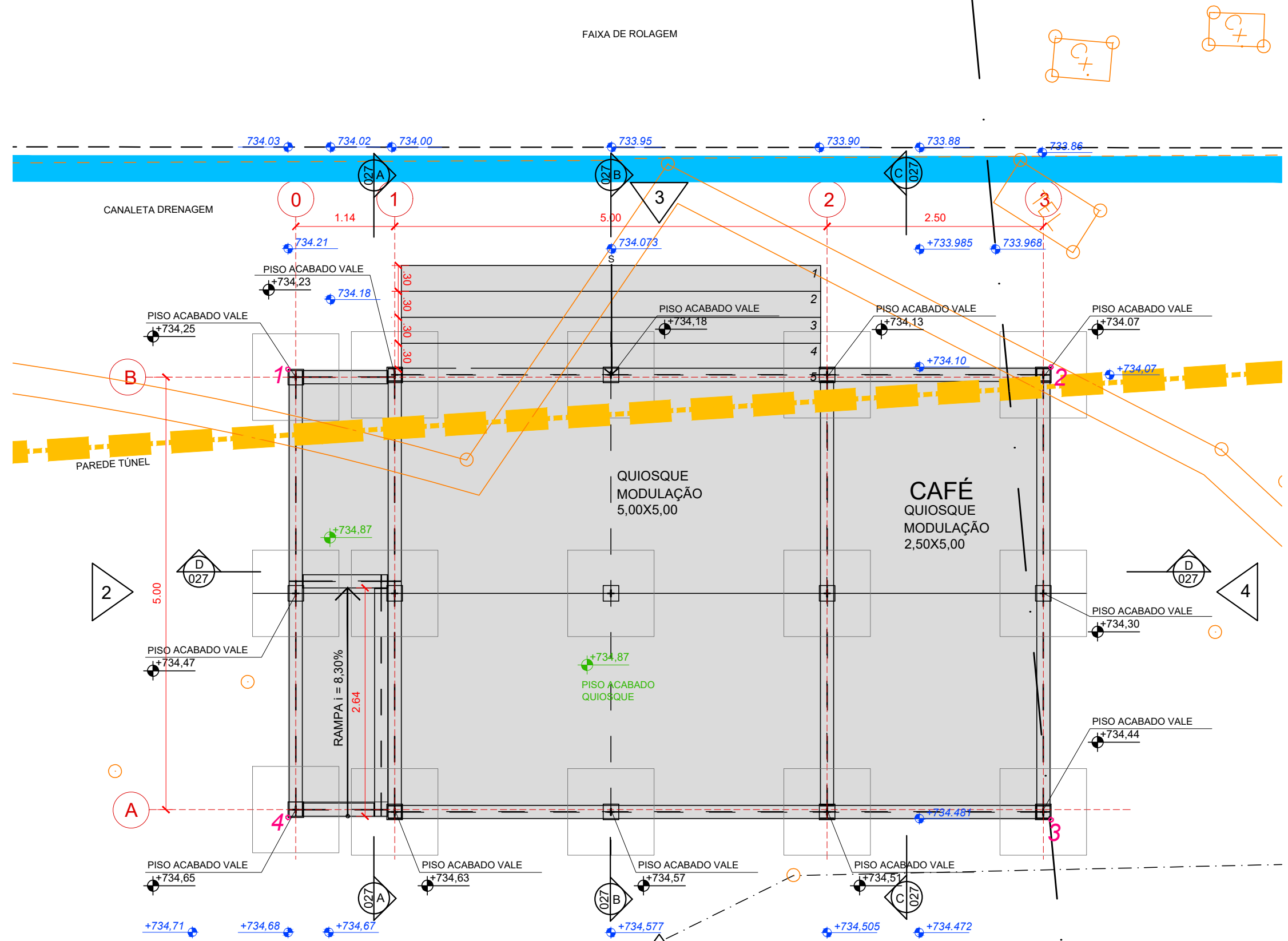
RESPONSÁVEL TÉCNICO	CREA
REINALDO JOSÉ KALL ASSAD	0601173854-SP

VISTO		DATA
PROJETO	R.F.C.	19/12/2019
DESENHO	S.C.P.	19/12/2019
VERIFICAÇÃO	D.A.D.	19/12/2019
APROVAÇÃO	A.H.F.	19/12/2019
LIBERAÇÃO	G.V.S.F.	19/12/2019



ESTE DESENHO É PROPRIEDADE DA SP OBRAS. NÃO PERMITO SER REPRODUZIDO E/OU REVEALADO NO TODO OU EM PARTE SEM SUA AUTORIZAÇÃO.

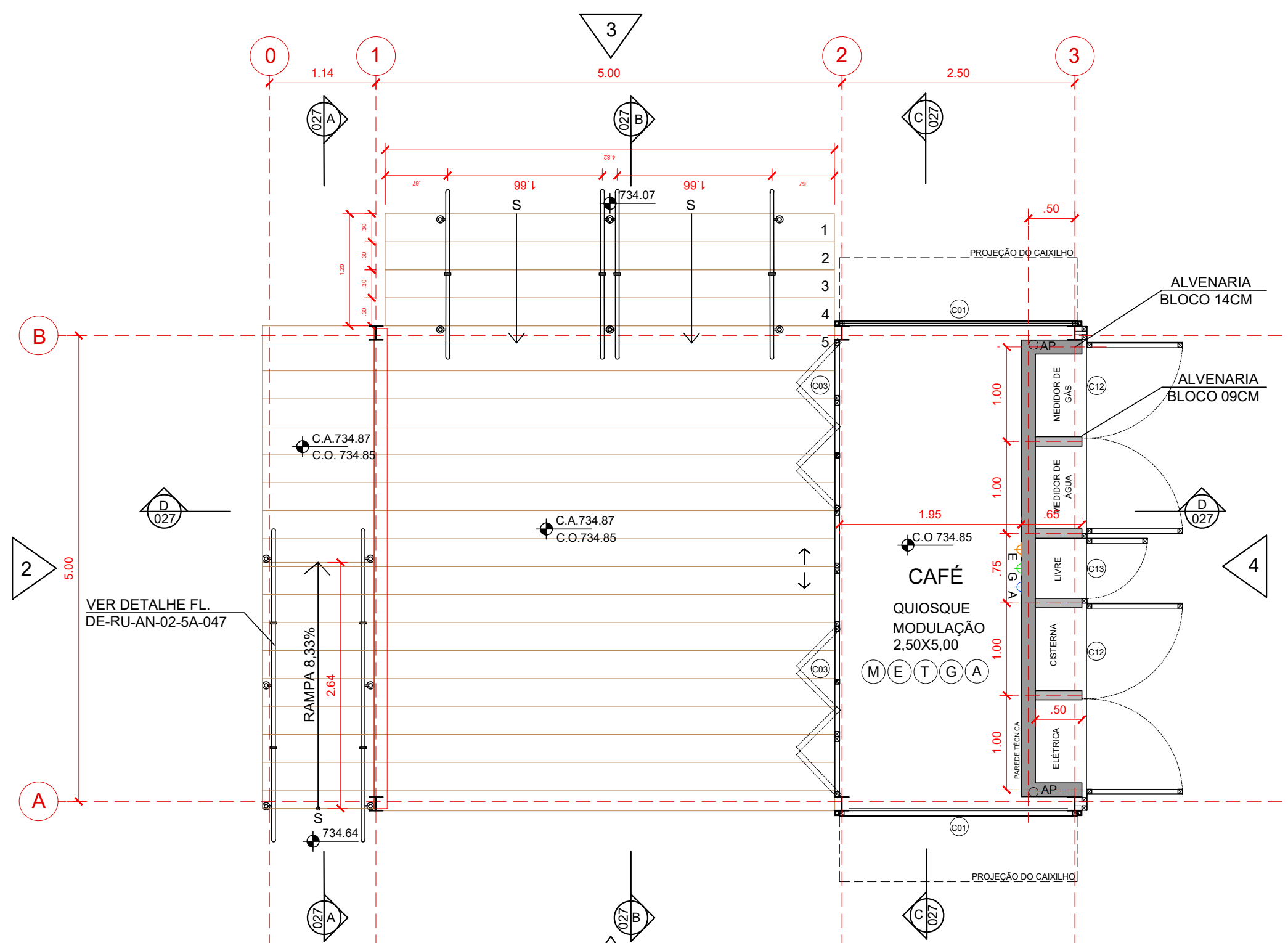
APPROVAÇÃO FINAL	DATA
VERIFICAÇÃO	
APPROVAÇÃO	
LIBERAÇÃO	



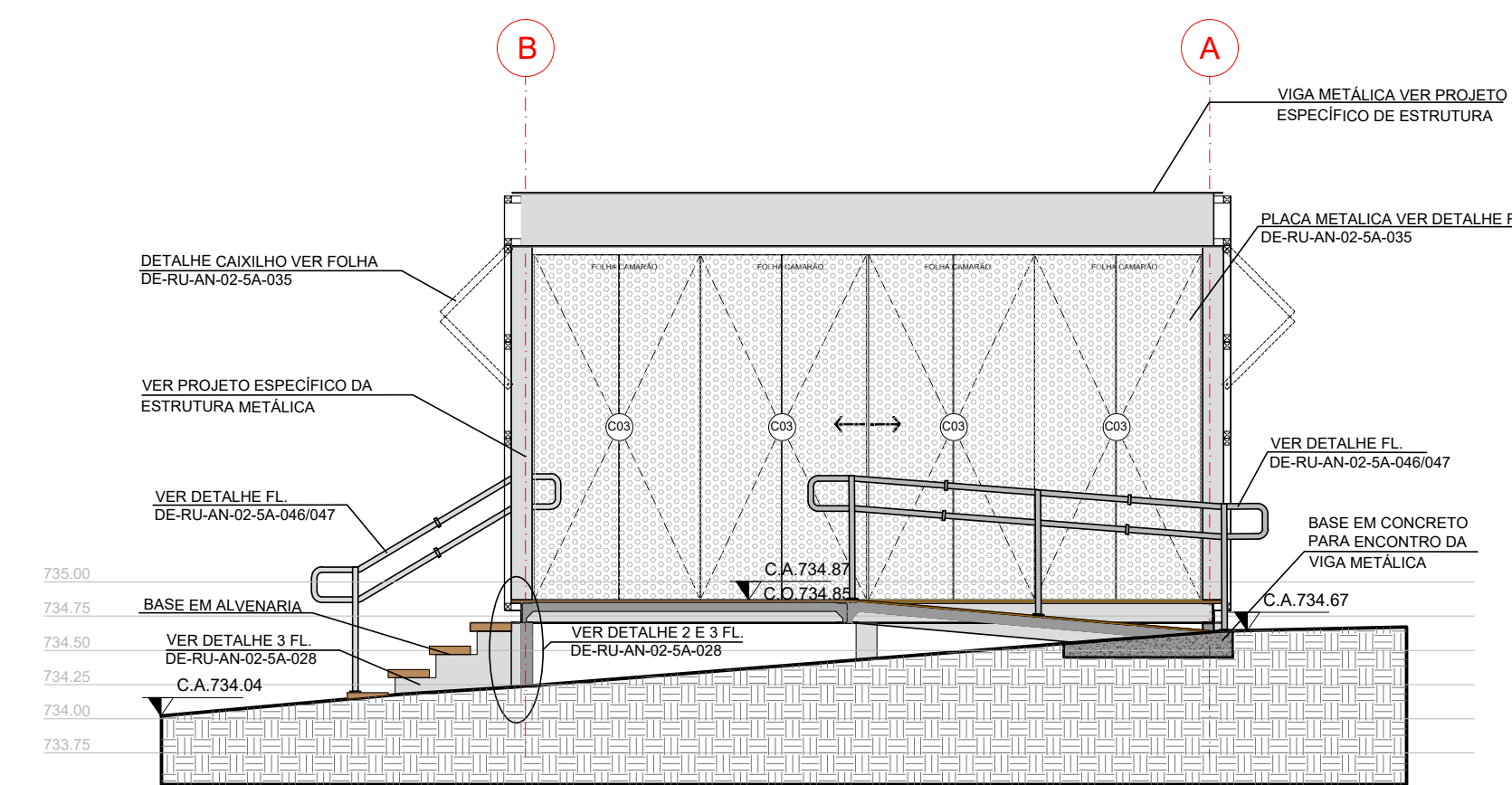
QUIOSQUE 10 - IMPLANTAÇÃO + FUNDAÇÕES
ESC: 1:50

TABELA PONTOS GEORREFERENCIADOS

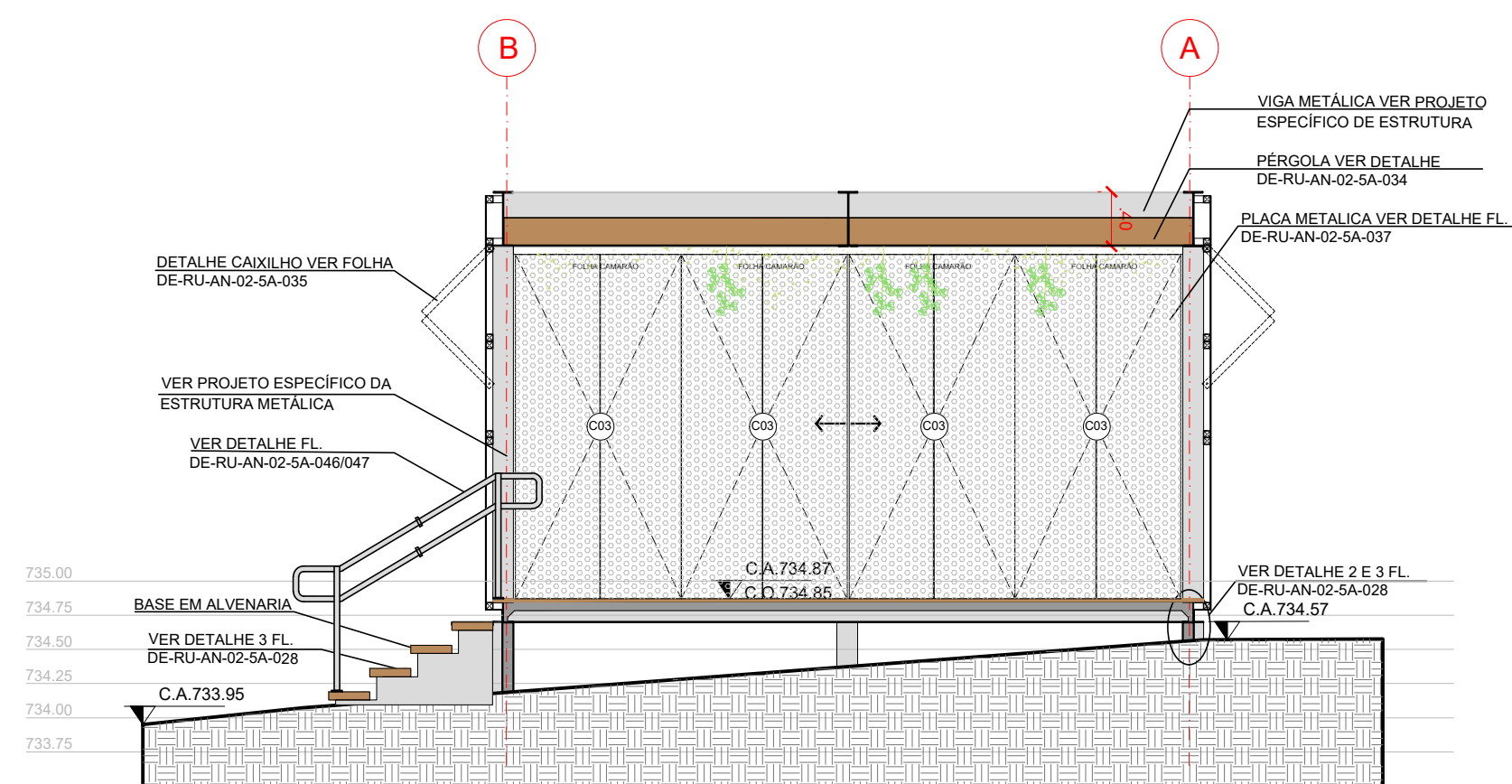
Ponto	N (y)	E (x)
1	7395177.8503	332916.8259
2	7395184.9773	332922.0289
3	7395181.8791	332926.2461
4	7395174.7835	332921.0005



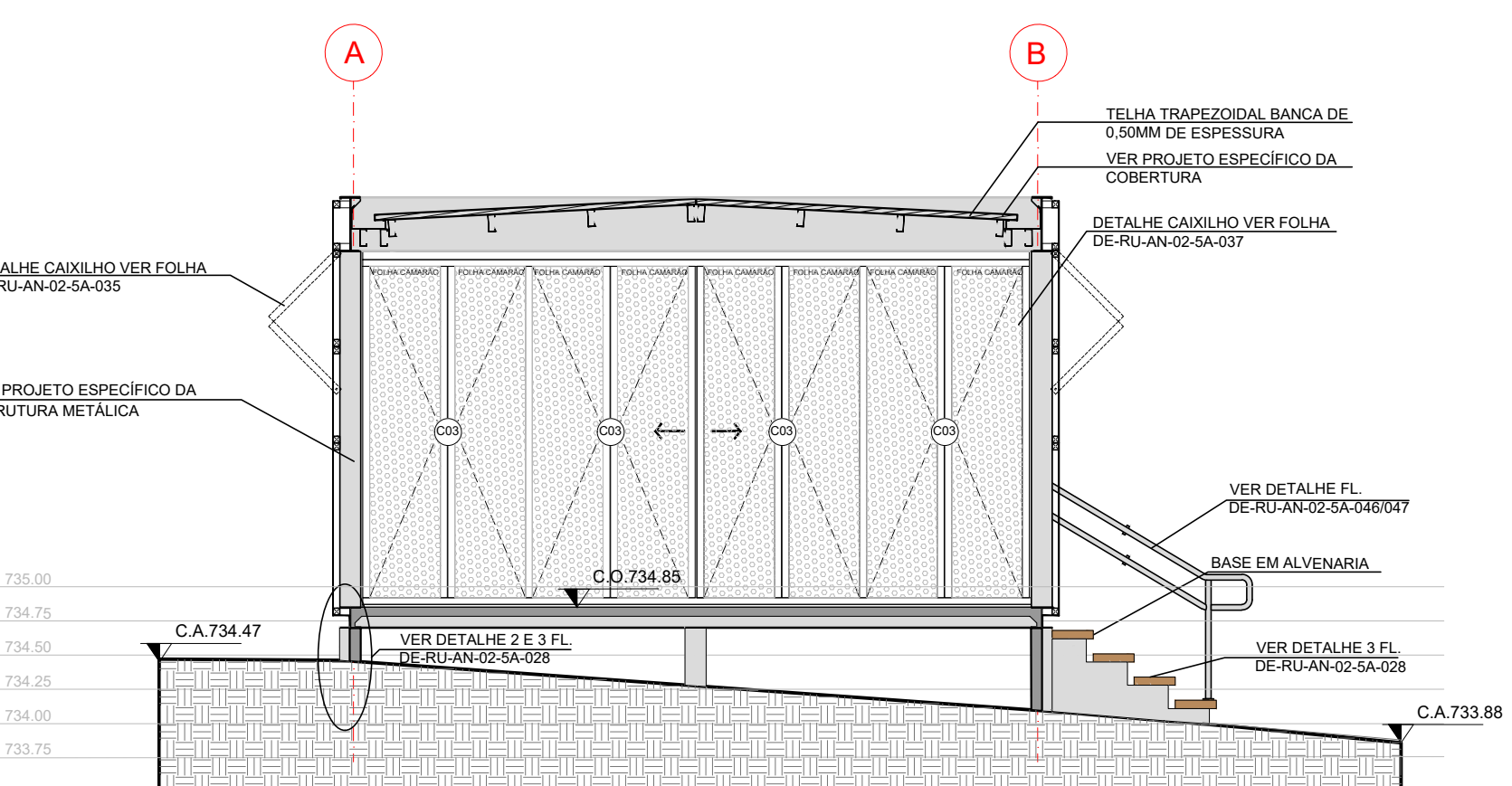
QUIOSQUE 10 - PLANTA LAYOUT
ESC: 1:50



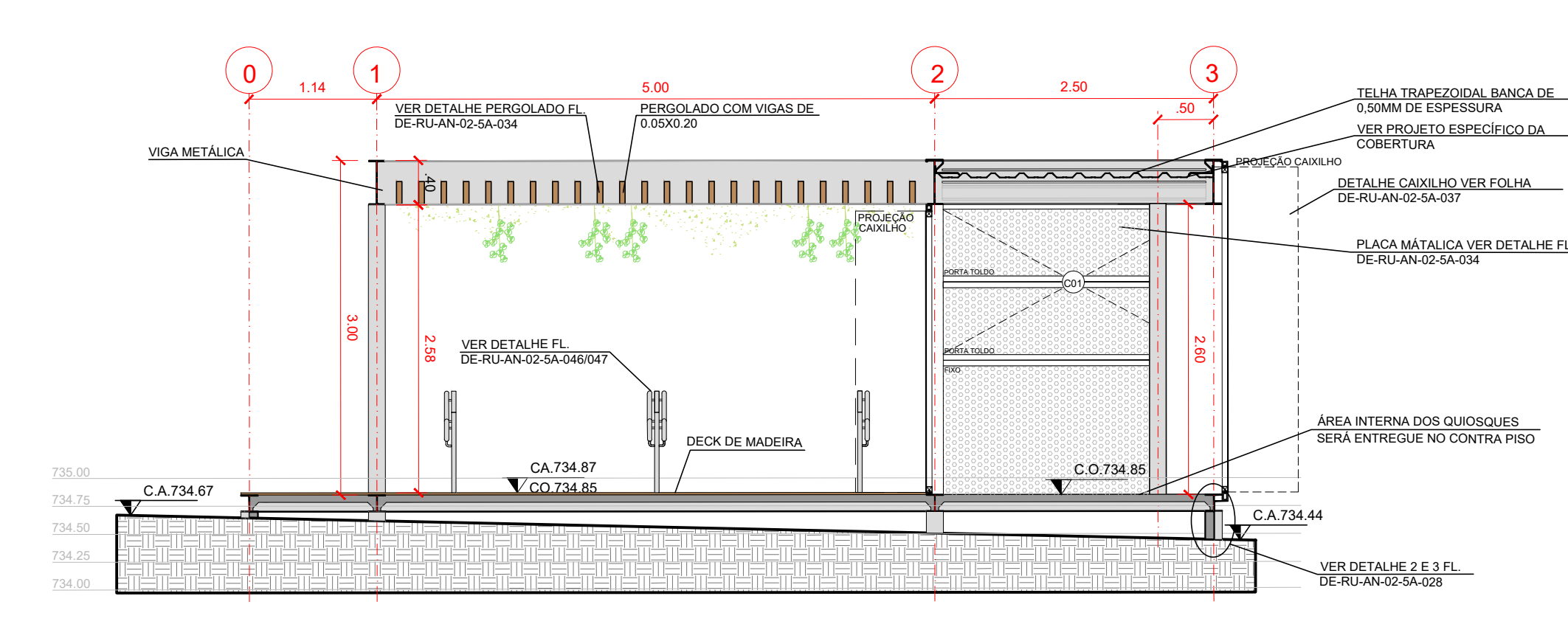
QUIOSQUE 10 - CORTE AA
ESC: 1:50



QUIOSQUE 10 - CORTE BB
ESC: 1:50

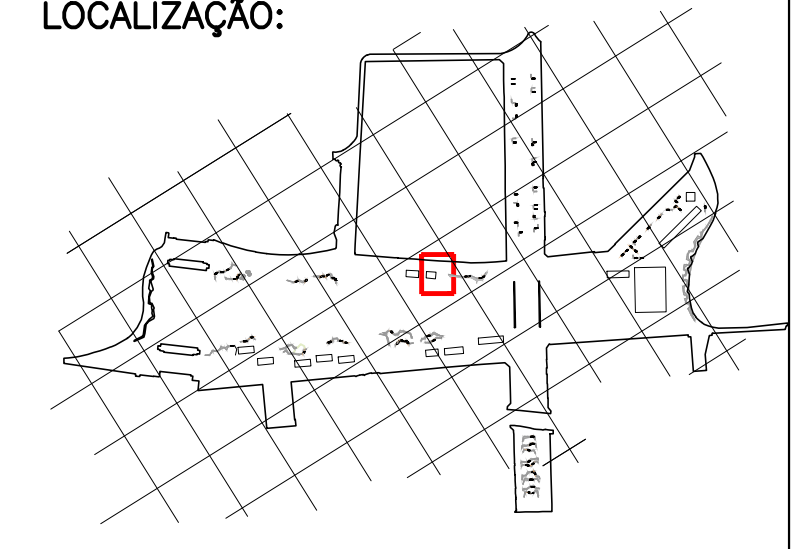


QUIOSQUE 10 - CORTE CC
ESC: 1:50



QUIOSQUE 10 - CORTE DD
ESC: 1:50

- LEGENDA**
- CANALETA DE ÁGUAS PLUVIAIS PROJETADA
 - SISTEMA VIÁRIO PROJETADO
 - COTA DO GREIDE PROJETADO
 - COTA PISO ACABADO QUIOSQUE
 - SENTIDO DO ESCOAMENTO SUPERFICIAL
 - PONTO GEORREFERENCIADO
 - DECLIVIDADE DO TRECHO PROJETADO
 - INTERFERÊNCIAS
 - C.O. COTA DO PISO OSSO
 - C.A. COTA DO PISO ACABADO
 - ESGOTO NORMAL
 - PONTO DE ENERGIA
 - PONTO DE ESGOTO H = 0,60m
 - ÁGUA
 - GÁS
 - PONTO DE GÁS H = 0,60m
 - PONTO DE TELEFONIA
 - MEDIDOR
 - PONTO DE ÁGUA H = 0,60m



REVISÃO	VISTO PROJETA	DATA	VISTO SP OBRAS	DATA
C		26/02/2020		
B		26/02/2020		
A		22/01/2020		

- DESENHOS DE REFERÊNCIA**
- PROJETO BÁSICO MOBILIÁRIO URBANO (AN2740028Z)
 - PROJETO FUNDAÇÕES (2417-M-022)
 - PROJETO ESTRUTURA (2417-A-010)
 - PROJETO COBERTURA (MBP_2765_19_ROO)
 - PROJETO DE URBANISMO (DE-RU-AN-02-5U-001_006)
 - PROJETO DE TERRAPLANAGEM (DE-RU-AN-02-5Q-001 A 015)

DOCUMENTOS EXTERNOS DE REFERÊNCIA

DESENHO N°
R|U|A|N|0|2|5|A|0|2|7|C
SUBSTITUI DO N°
SUBSTITUI N°
OBRA

REQUALIFICAÇÃO E REURBANIZAÇÃO DO VALE DO ANHANGABÁU E ENTORNO

TÍTULO
PROJETO MOBILIÁRIO URBANO - AMPLIAÇÕES QUIOSQUES - QUIOSQUE 10 - PLANTAS, CORTES E ELEVAÇÕES

ESCALA INDICADA



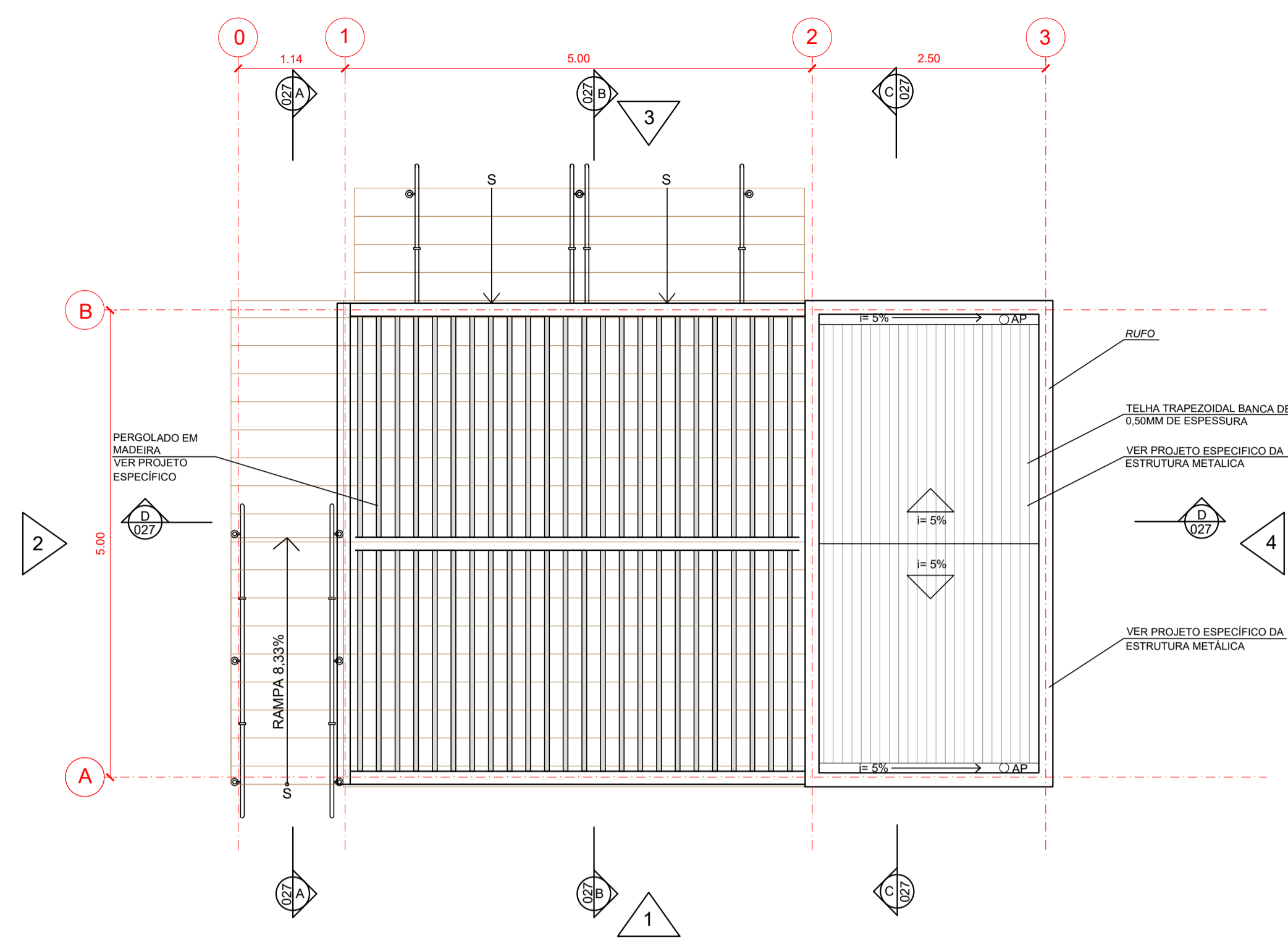
DESENHO N°
DE-RU-AN-02-5A-027-C
RESPONSÁVEL TÉCNICO
REINALDO JOSÉ KAIL ASSAD

PROJETO	R.F.C.	DATA
DESENHO	A.R.S.S.	26/02/2020
VERIFICAÇÃO	D.A.D.	26/02/2020
APROVAÇÃO	A.H.F.	26/02/2020
LIBERAÇÃO	G.V.S.F.	26/02/2020

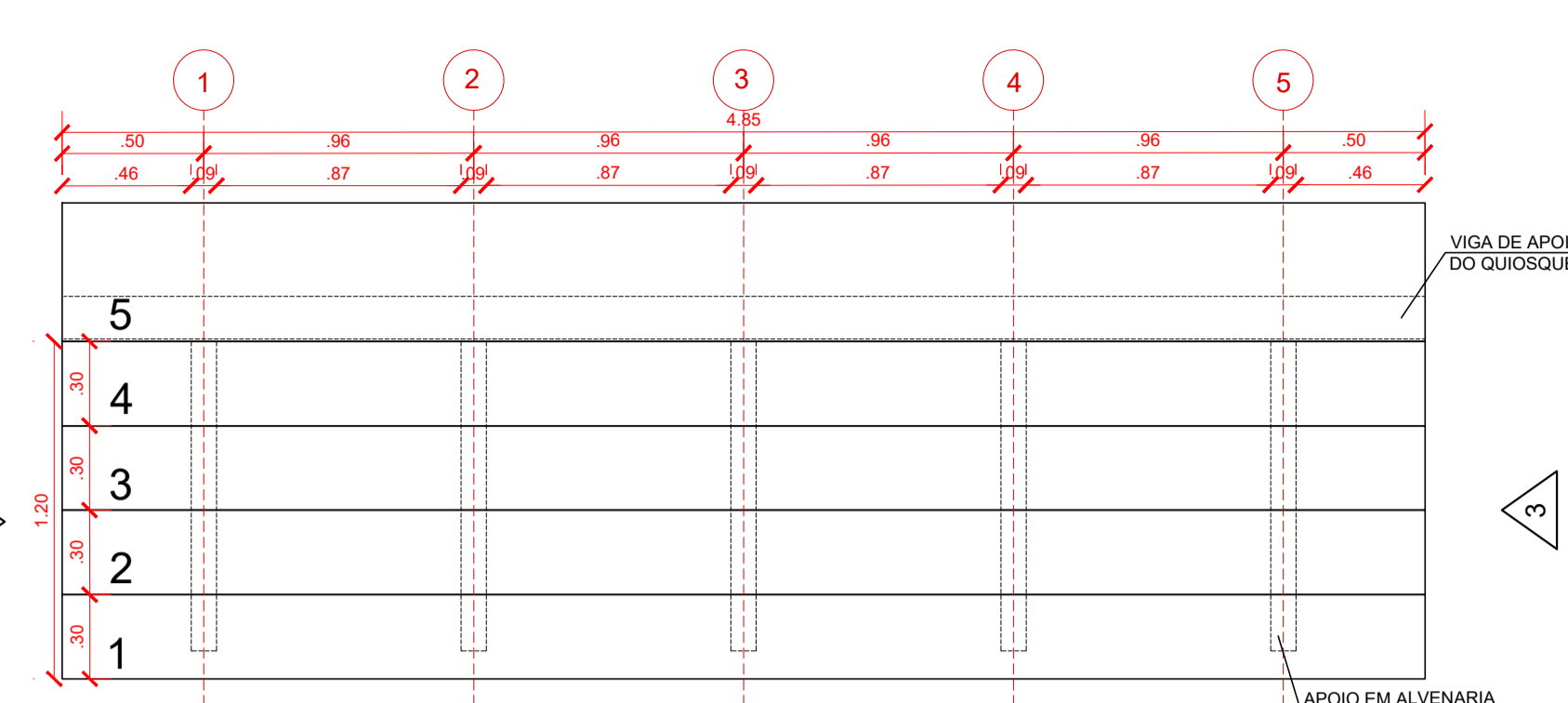


ESTE DESENHO É PROPRIEDADE DA SP OBRAS, NÃO PODENDO SER REPRODUZIDO E/OU REVELADO EM TODO OU EM PARTE SEM SUA AUTORIZAÇÃO.

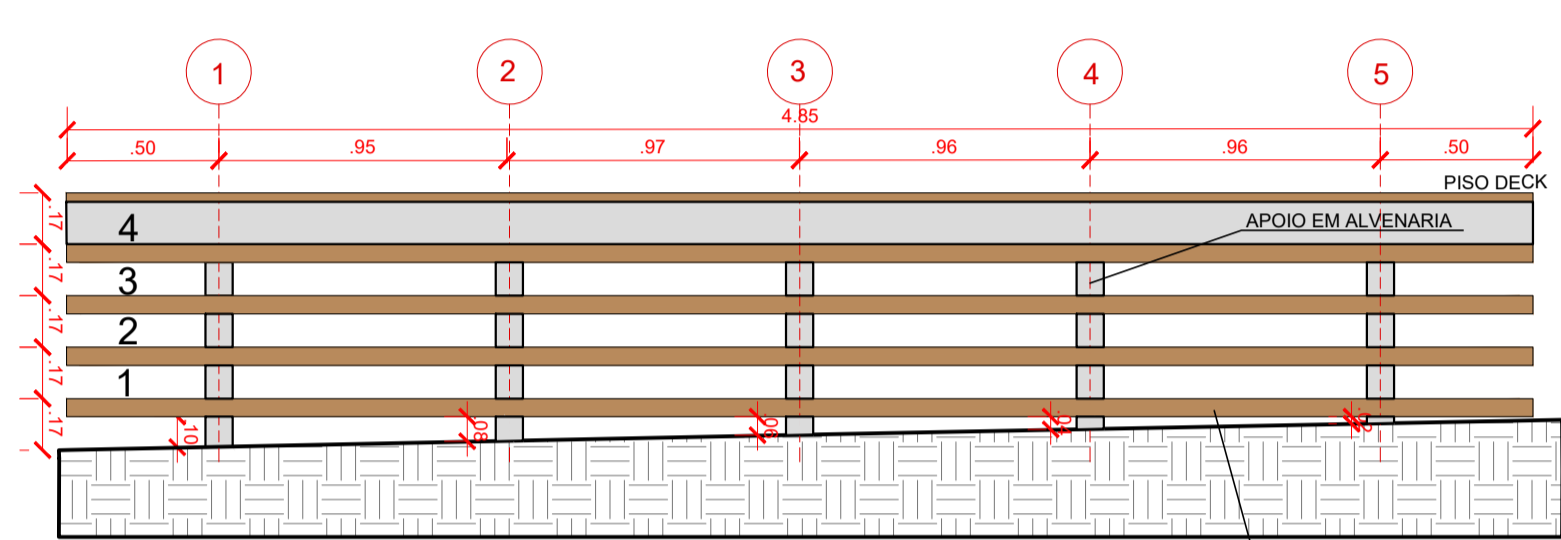
APROVAÇÃO FINAL	DATA
VERIFICAÇÃO	
APROVAÇÃO	
LIBERAÇÃO	



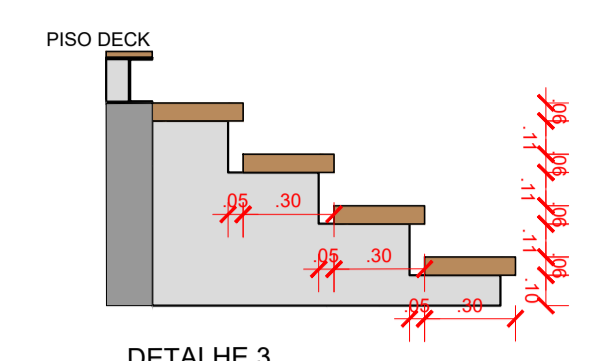
PLANTA COBERTURA - QUIOSQUE 10
ESC: 1:50



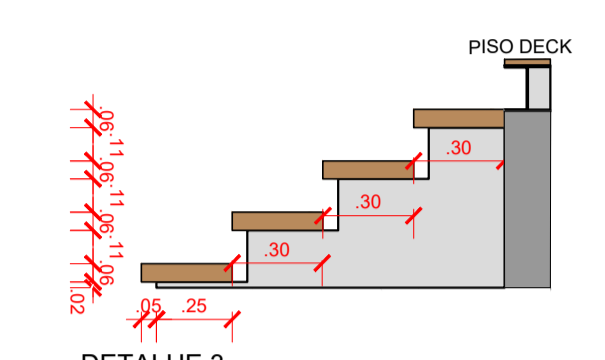
DETALHE 3
DETALHE ESCADA
PLANTA
ESC 1:25



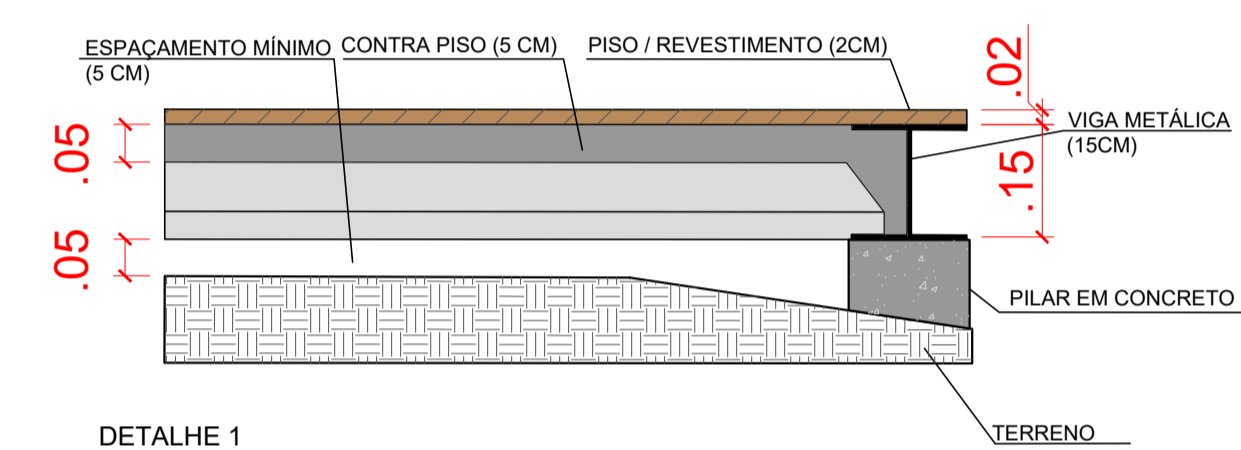
DETALHE 3
DETALHE ESCADA
ELEVACAO 1
ESC 1:25



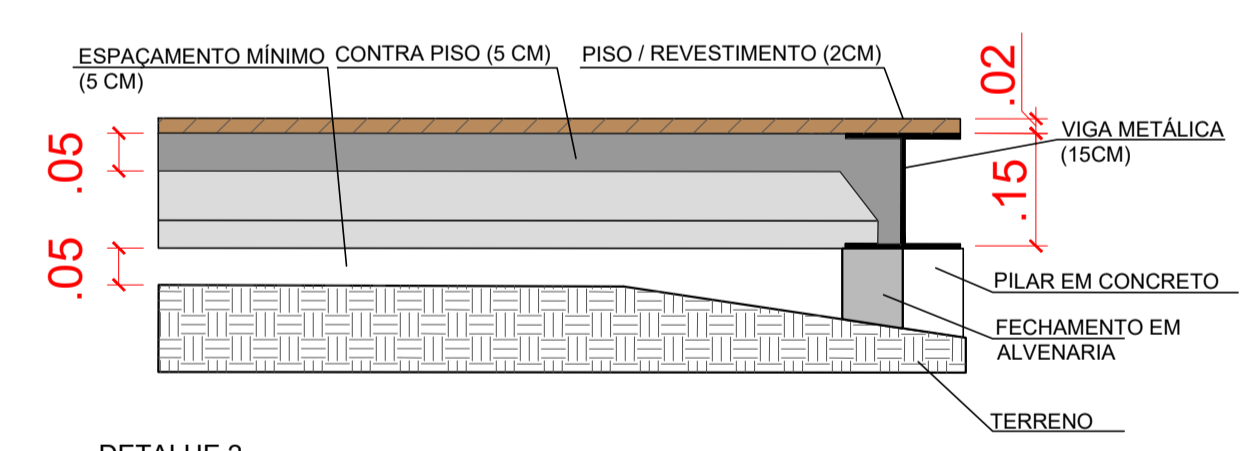
DETALHE 3
DETALHE ESCADA
ELEVACAO 2
ESC 1:25



DETALHE 3
DETALHE ESCADA
ELEVACAO 3
ESC 1:25



DETALHE 1
DETALHE VIGA METALICA SOBRE APOIO DE CONCRETO
ESC 1:10



DETALHE 2
DETALHE VIGA METALICA SOBRE APOIO DE CONCRETO E FECHAMENTO EM ALVENARIA
ESC 1:10

- LEGENDA**
- CANALETA DE ÁGUAS PLUVIAIS PROJETADA
 - SISTEMA VIÁRIO PROJETADO
 - COTA DO GREIDE PROJETADO
 - 737.000
 - COTA PISO ACABADO QUIOSQUE
 - SENTIDO DO ESCOAMENTO SUPERFICIAL
 - PONTO GEORREFERENCIADO
 - DECLIVIDADE DO TRECHO PROJETADO
 - INTERFERÊNCIAS
 - COTA DO PISO OSSO
 - COTA DO PISO ACABADO
 - ESCOTO NORMAL
 - PONTO DE ENERGIA
 - PONTO DE ESGOTO H = 0,60m
 - ÁGUA
 - GÁS
 - PONTO DE GÁS H = 0,60m
 - PONTO DE TELEFONIA
 - MEDIDOR
 - PONTO DE ÁGUA H = 0,60m



REVISÃO	VISTO PROJETA	DATA	VISTO SP OBRAS	DATA
B		26/02/2020		
A		22/01/2020		

- DESENHOS DE REFERÊNCIA**
- PROJETO BÁSICO MOBILIÁRIO URBANO (AN27400282)
 - PROJETO FUNDAÇÕES (2417-M-022)
 - PROJETO ESTRUTURA (2417-A-010)
 - PROJETO COBERTURA (MBP_2765_19_R00)
 - PROJETO DE URBANISMO (DE-RU-AN-02-5U-001_006)
 - PROJETO DE TERRAPLANAGEM (DE-RU-AN-02-5Q-001 A 015)

DOCUMENTOS EXTERNOS DE REFERÊNCIA

DESENHO N°
R|U|A|N|0|2|5|A|0|2|8|B
SUBSTITUÍDO POR N°
SUBSTITUI N°
OBRA

REQUALIFICAÇÃO E REURBANIZAÇÃO DO VALE DO ANHANGABAÚ E ENTORNO

TÍTULO
PROJETO MOBILIÁRIO URBANO - AMPLIAÇÕES QUIOSQUES - QUIOSQUE 10 - PLANTAS, CORTES E ELEVACÕES

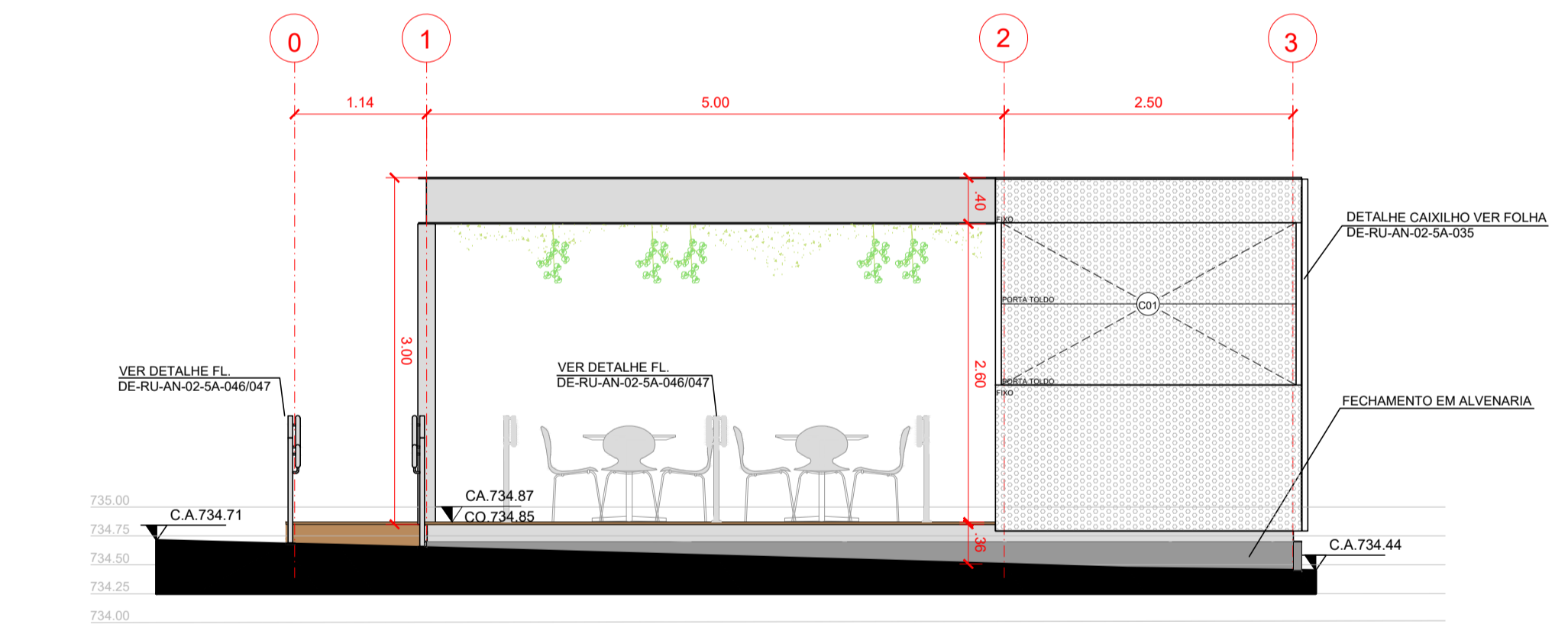
ESCALA INDICADA



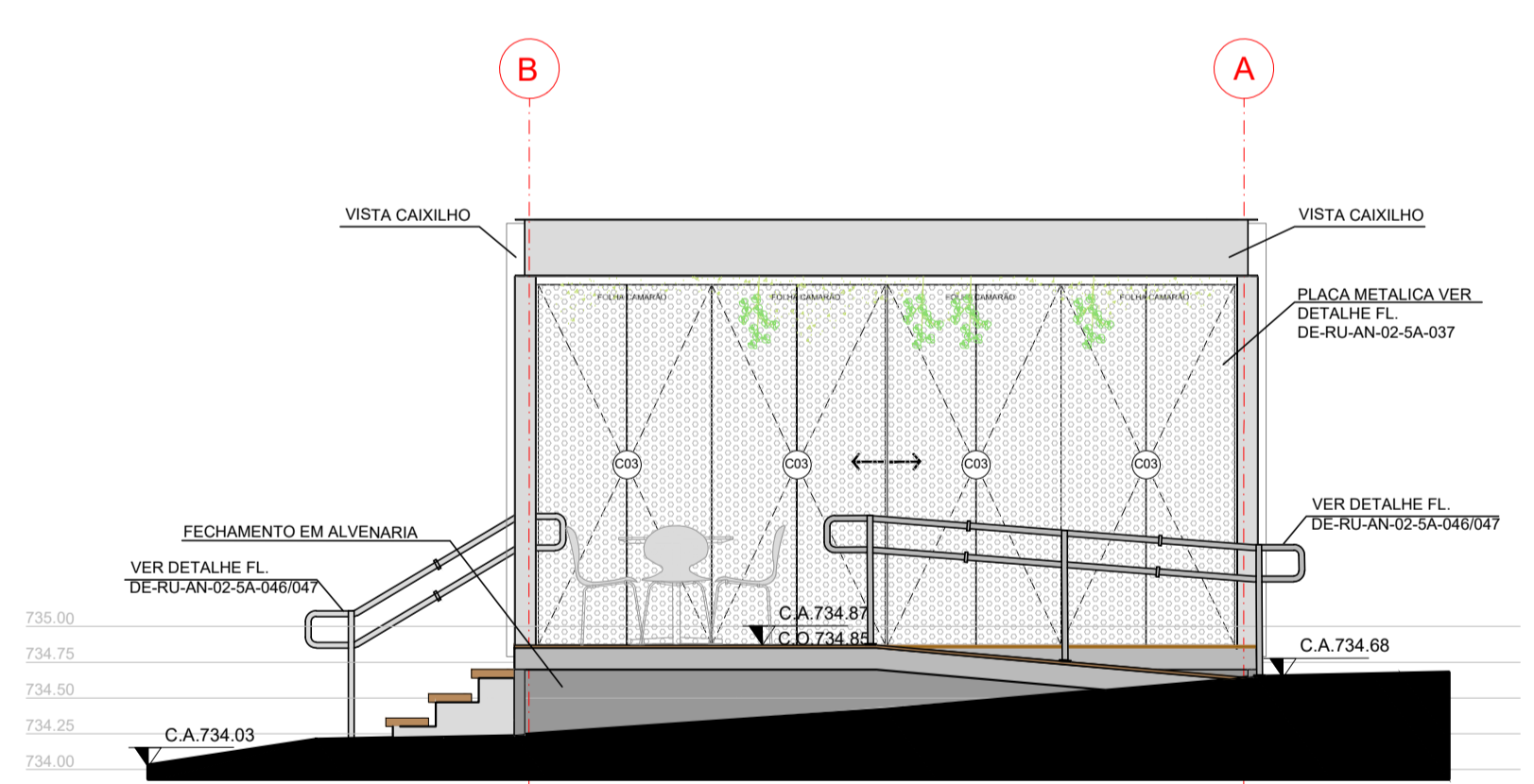
CONSÓRCIO CENTRAL

DESENHO N°
DE-RU-AN-02-5A-028-B

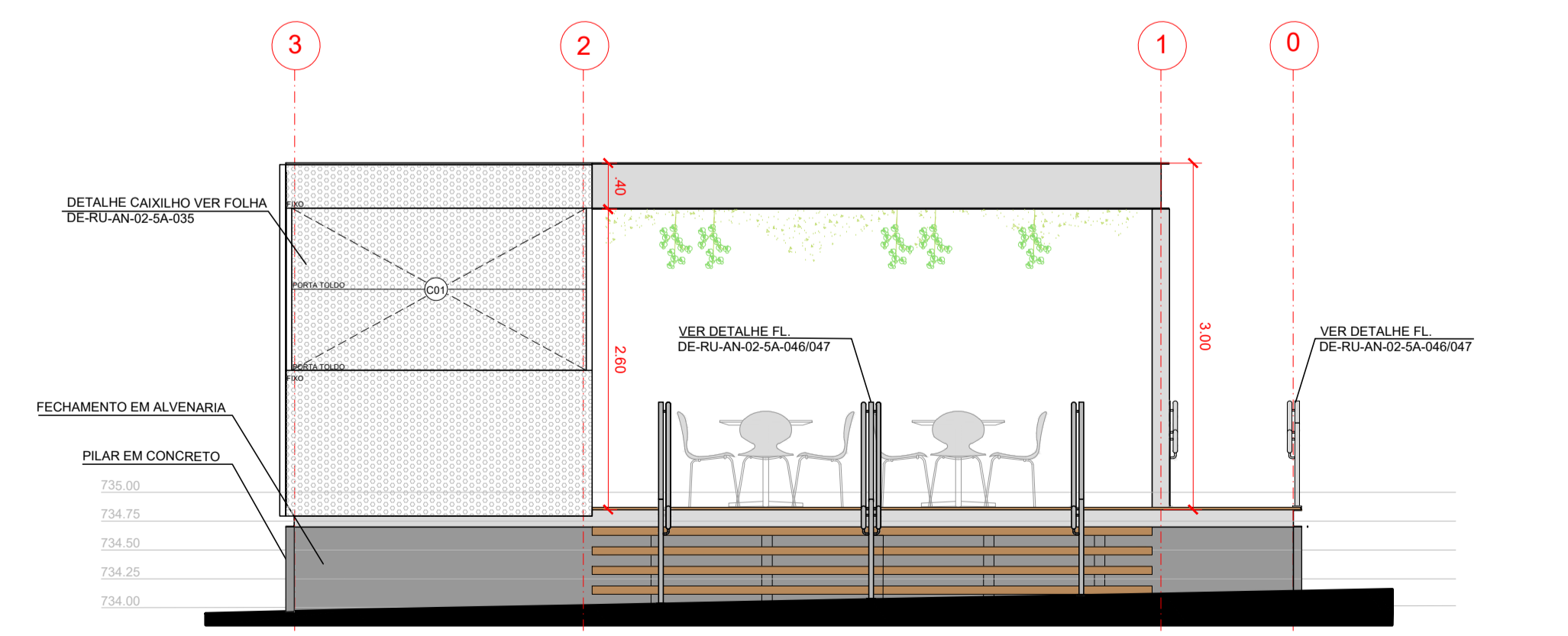
RESPONSÁVEL TÉCNICO	CREA
REINALDO JOSÉ KALL ASSAD	0601173854-SP
VISTO	
PROJETO	R.F.C.
DESENHO	A.R.S.S.
VERIFICAÇÃO	D.A.D.
APROVAÇÃO	A.H.F.
LIBERAÇÃO	G.V.S.F.
	DATA
	26/02/2020
	26/02/2020
	26/02/2020
	21/02/2020



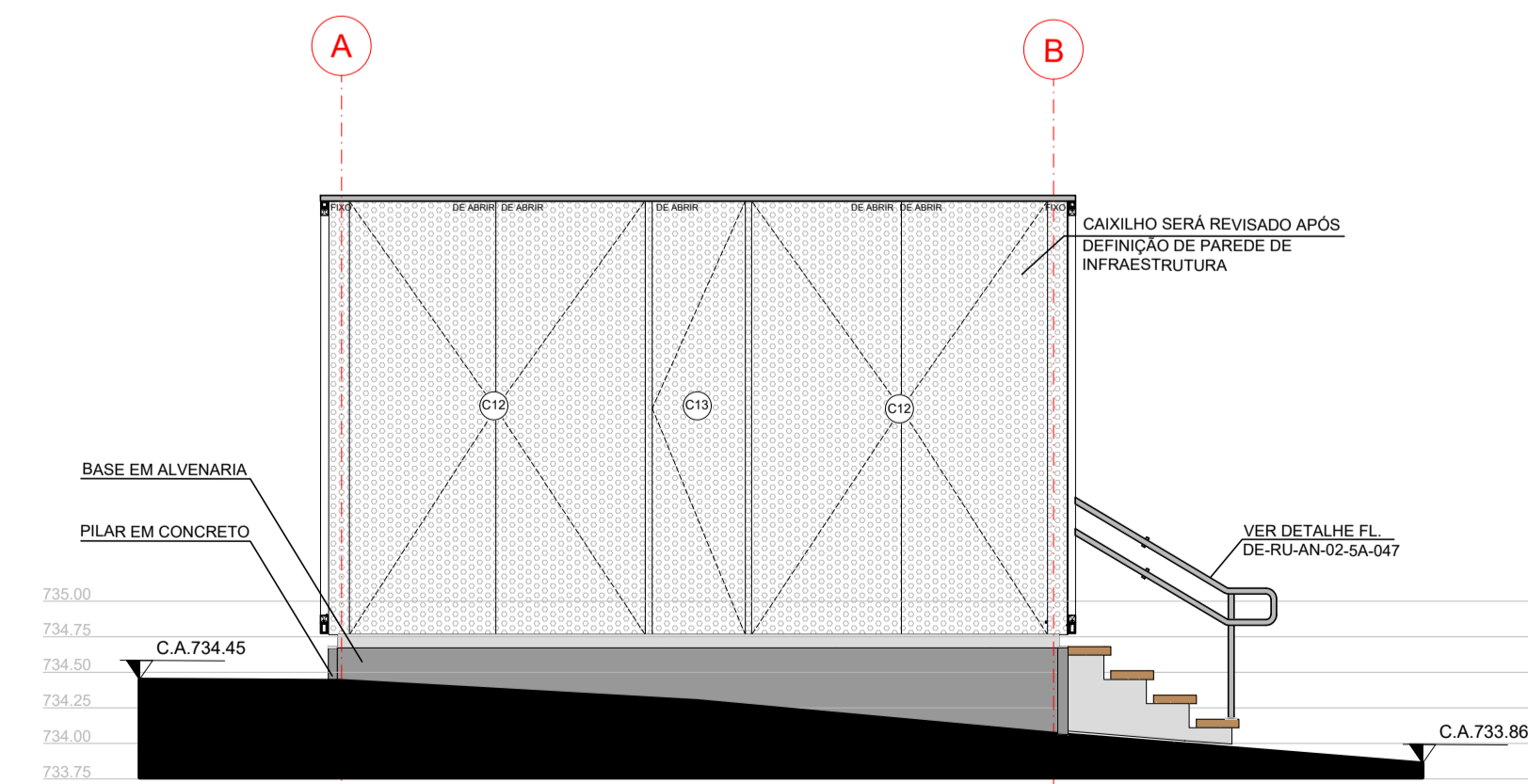
QUIOSQUE 10 - ELEVACAO 1
ESC: 1:50



QUIOSQUE 10 - ELEVACAO 2
ESC: 1:50



QUIOSQUE 10 - ELEVACAO 3
ESC: 1:50



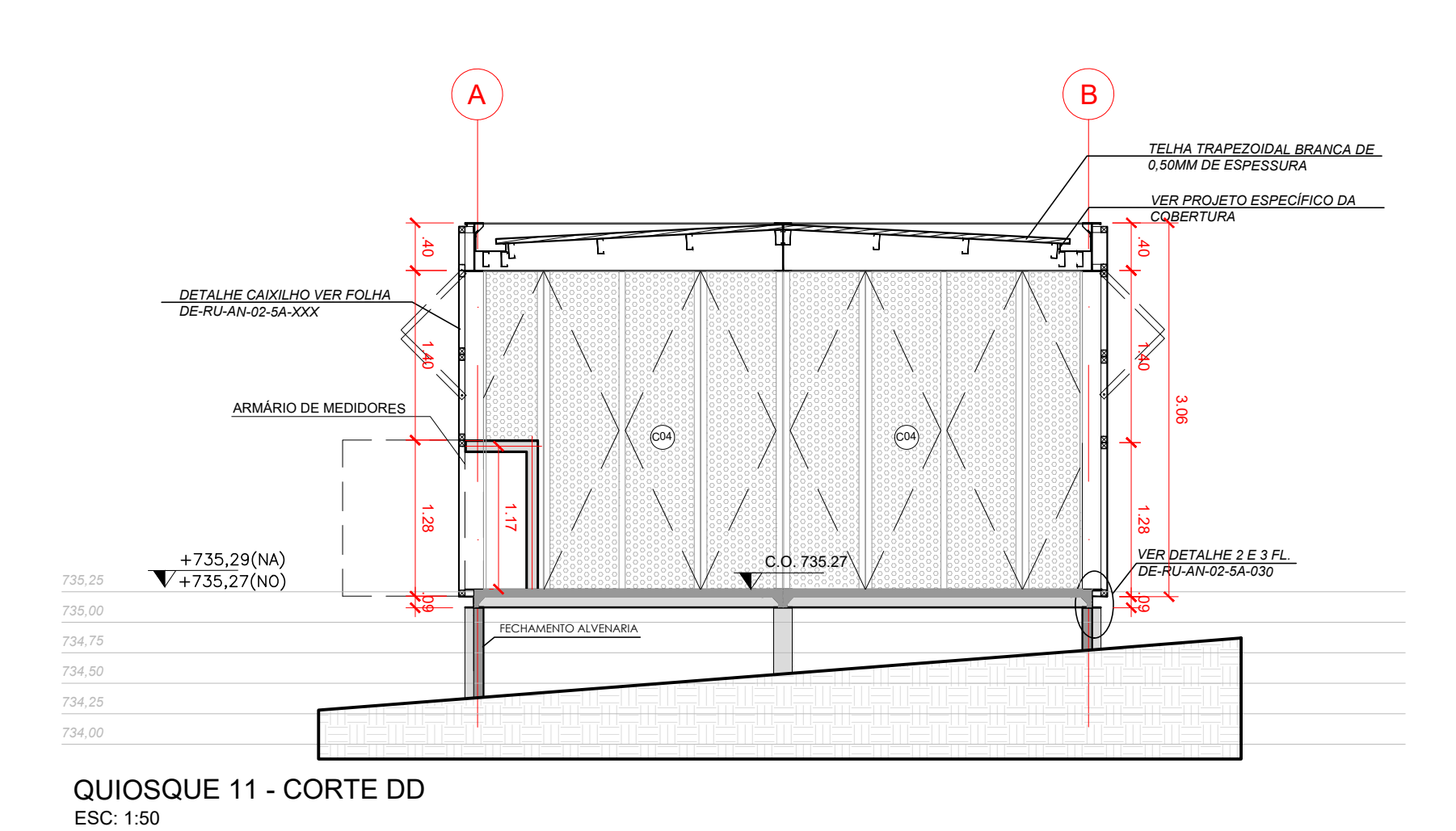
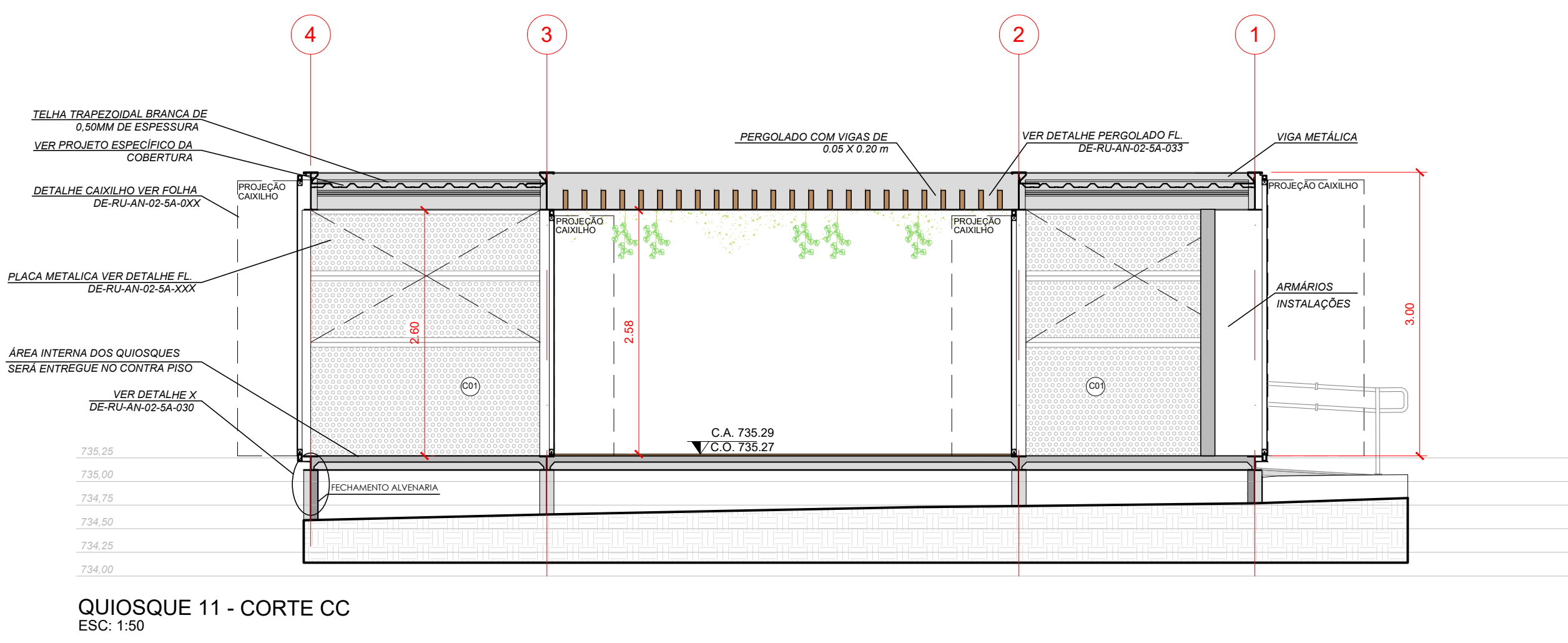
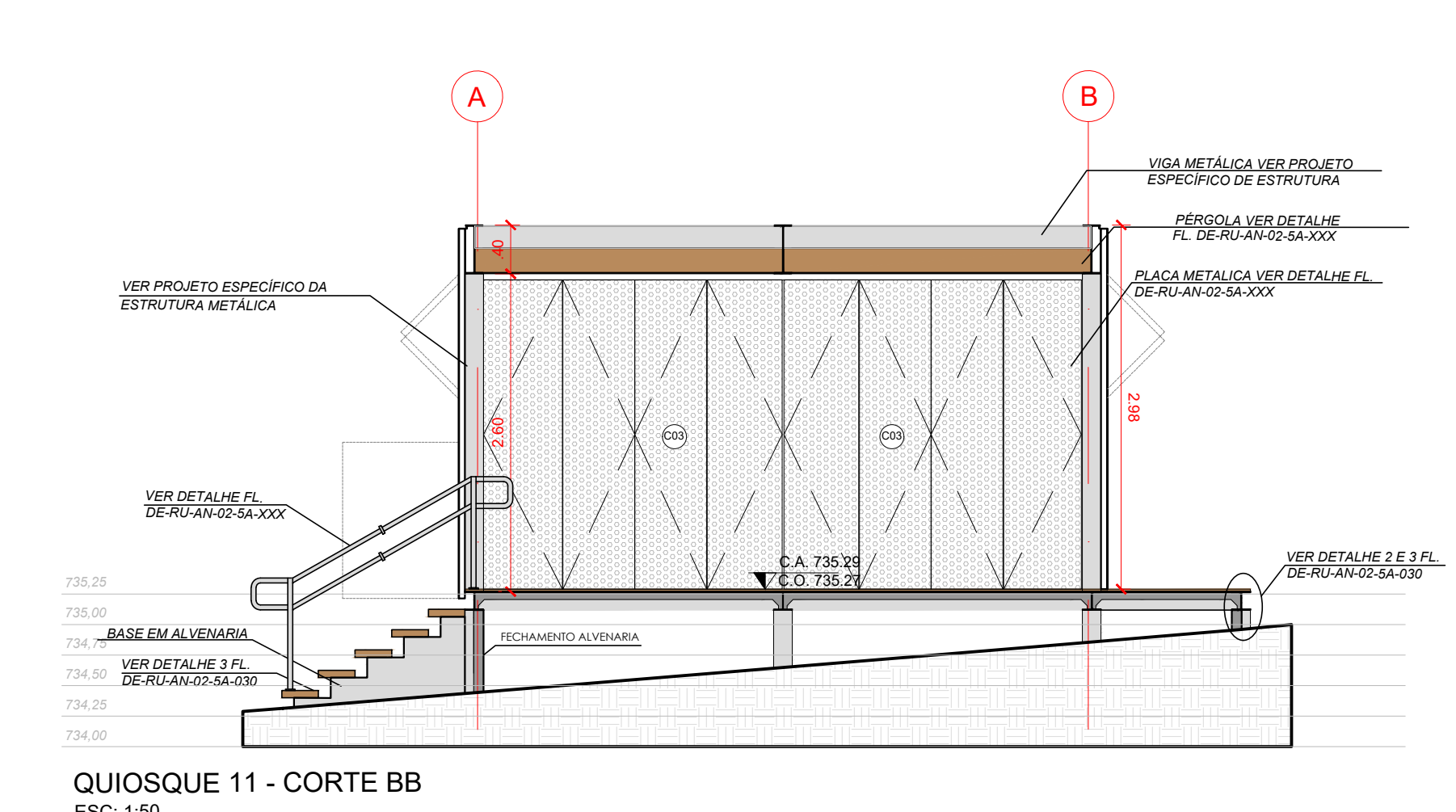
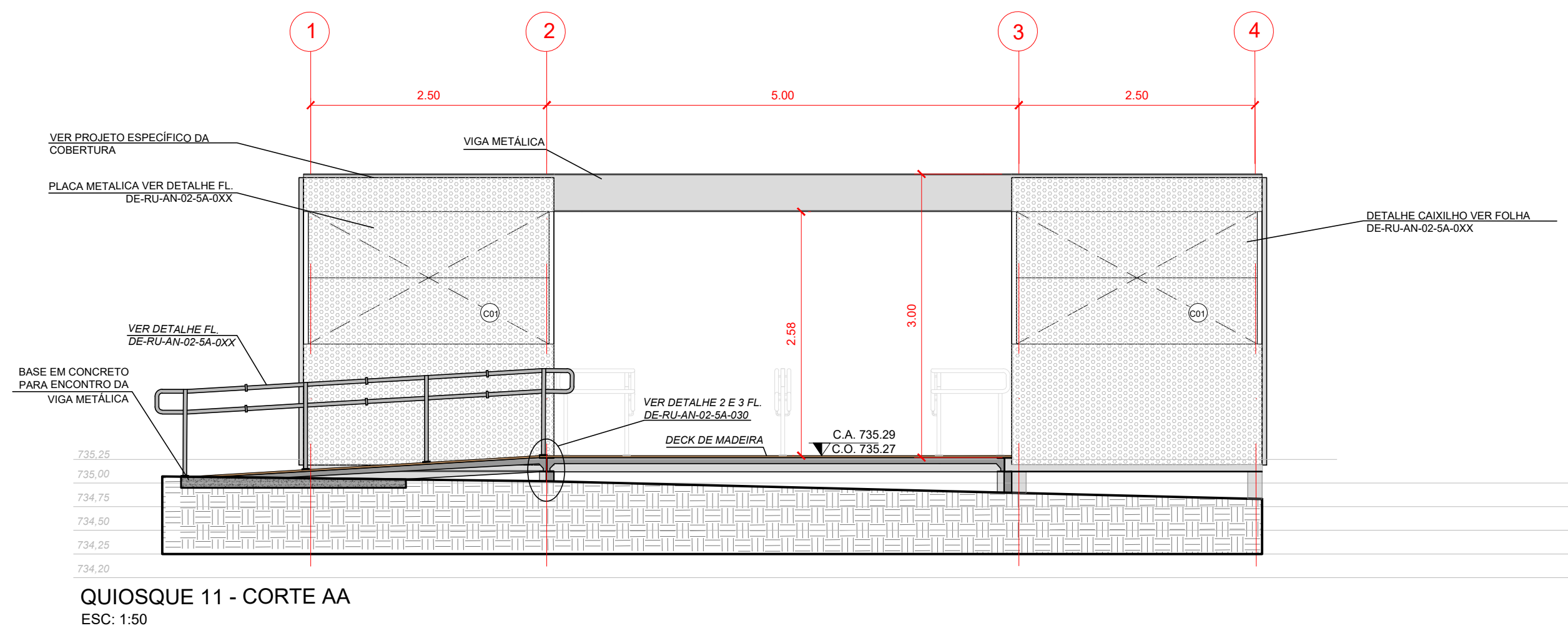
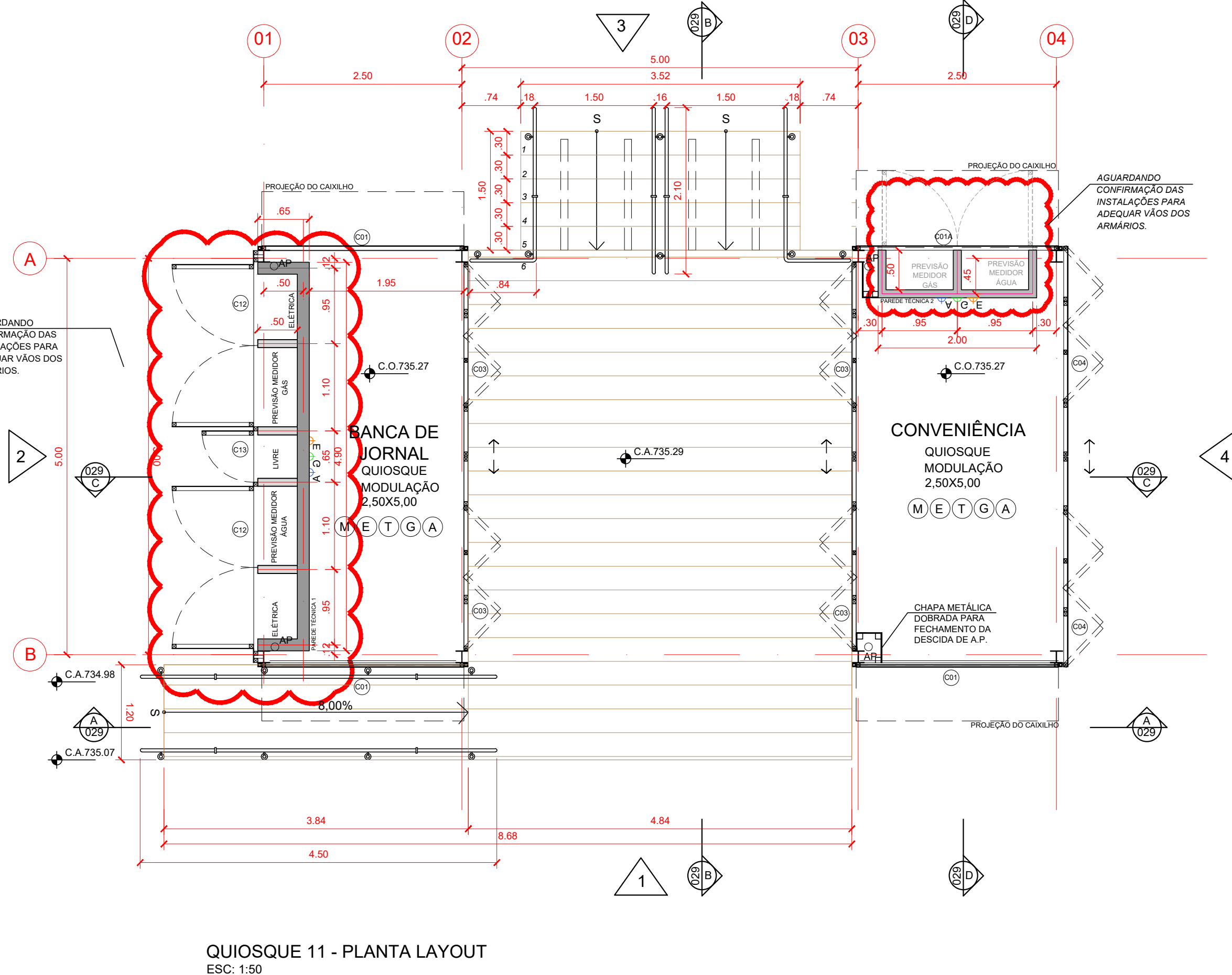
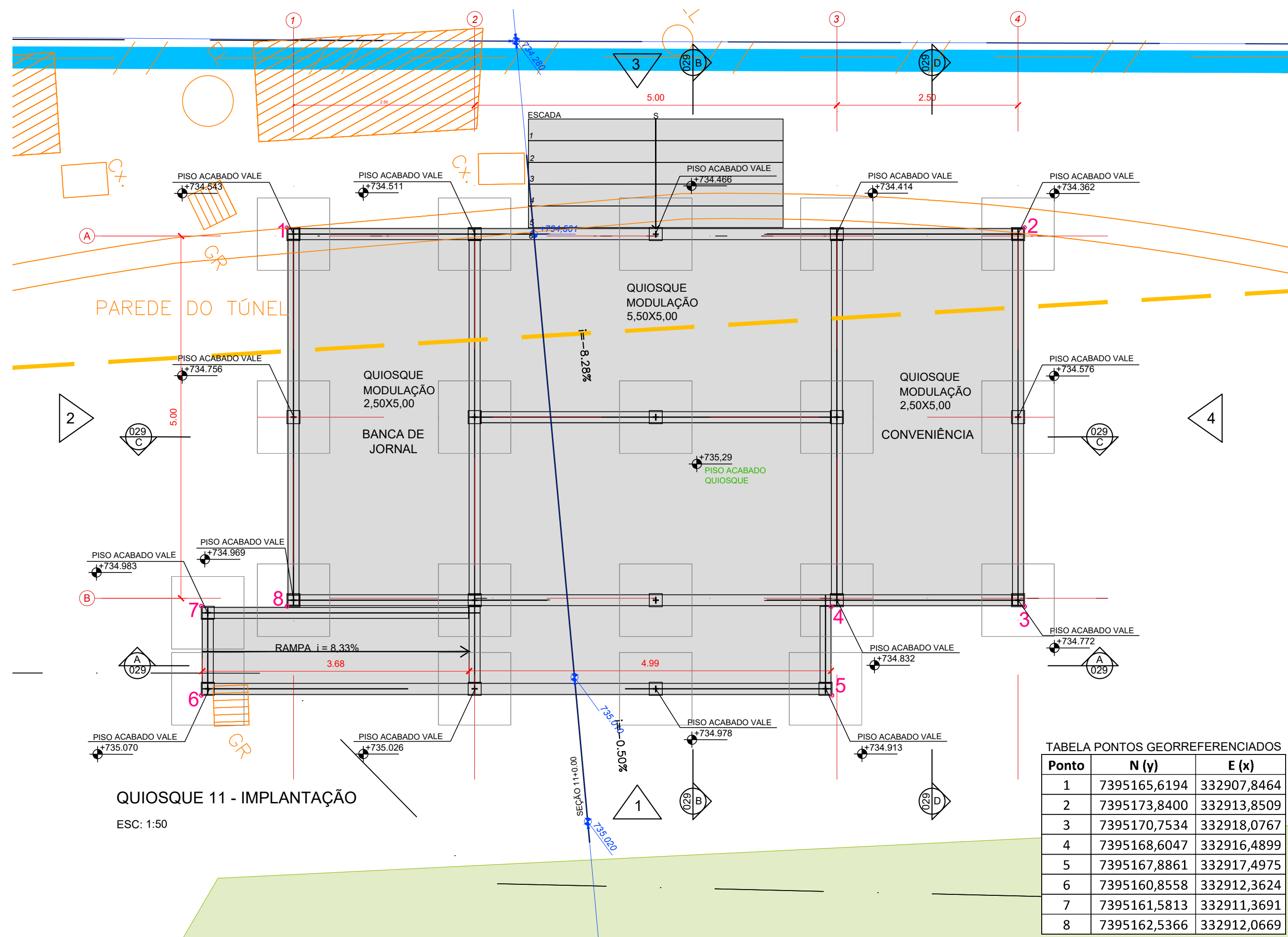
QUIOSQUE 10 - ELEVACAO 4
ESC: 1:50

MATERIAIS QUIOSQUE 10	Área	unidade de medida
PISO QUIOSQUE (CONTRAPISO) - LARGURA X COMPRIMENTO	45,64	m ²
PISO DECK QUIOSQUE (MADEIRA) - LARGURA X COMPRIMENTO	31,82	m ²
PISO ESCADA DECK (RIPAS MADEIRA 0,06 x 0,30m) - LARGURA	19,76	m lineares
ESTRUTURA ESCADA ALVENARIA	1,61	m ²
COBERTURA QUIOSQUE (telha) - LARGURA X COMPRIMENTO	11,02	m ²
PERGOLADO (MADEIRA) - LARGURA X COMPRIMENTO	25,80	m ²
ALVENARIAS - COMPRIMENTOS X ALTURAS	20,54	m ²
CORRIMÃO RAMPAS QUIOSQUE*	6,72	m lineares
CORRIMÃO ESCADA QUIOSQUE*	7,20	m lineares

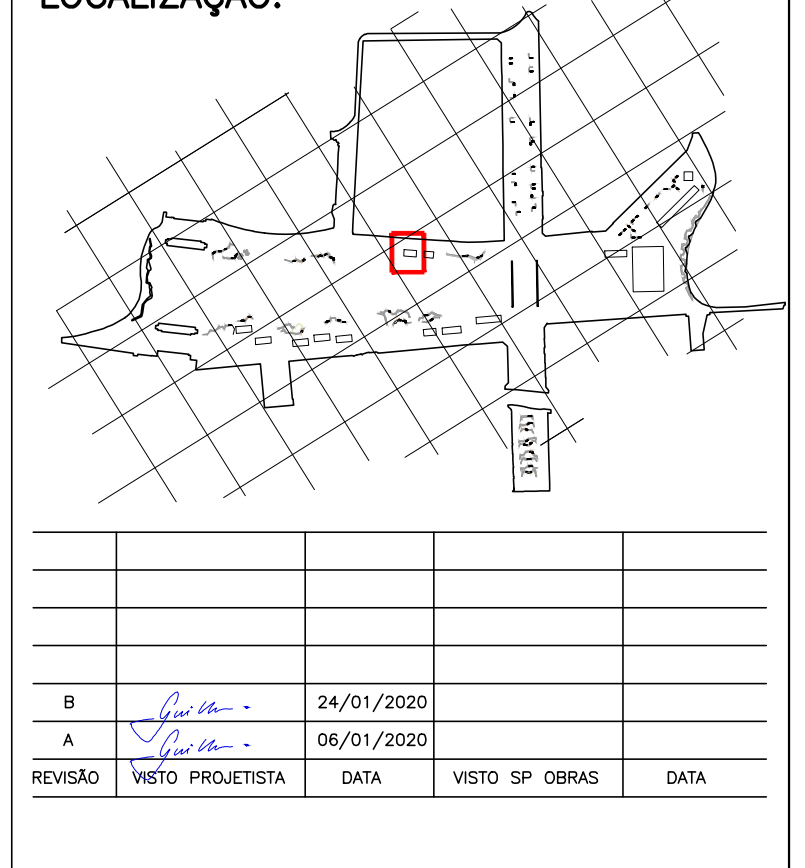


ESTE DESENHO É PROPRIEDADE DA SP OBRAS, NÃO SENDO PERMITIDO SEU REPRODUZIDO E/OU REVELADO EM TODO OU EM PARTE SEM SUA AUTORIZAÇÃO.

APROVAÇÃO FINAL	DATA
VERIFICAÇÃO	
APROVAÇÃO	
LIBERAÇÃO	



- LEGENDA**
- CANALETA DE ÁGUAS PLUVIAIS PROJETADA
 - SISTEMA VIÁRIO PROJETADO
 - COTA DO GREIDE PROJETADO
 - 737.000
 - 0.00
 - COTA PISO ACABADO QUIOSQUE
 - SENTIDO DO ESCOAMENTO SUPERFICIAL
 - PONTO GEORREFERENCIADO
 - DECLIVIDADE DO TRECHO PROJETADO
 - INTERFERÊNCIAS
 - ALVENARIA COM BLOCO DE 9CM
 - ALVENARIA COM BLOCO DE 14CM
 - C.O.
 - C.A.
 - COTA DO PISO ACABADO
 - ESGOTO NORMAL
 - PONTO DE ENERGIA
 - PONTO DE TELEFONIA
 - AGUA
 - GÁS
 - PONTO DE GÁS H = 0,60m
 - PONTO DE TELEFONIA
 - MEDIDOR
 - PONTO DE ÁGUA H = 0,60m



- DESENHOS DE REFERÊNCIA**
- PROJETO BÁSICO MOBILIÁRIO URBANO (AN2740029Z)
 - PROJETO FUNDAÇÕES (2417-M-022)
 - PROJETO ESTRUTURA (2417-A-011)
 - PROJETO COBERTURA (MBP_2765_19_R00)
 - PROJETO DE URBANISMO (DE-RU-AN-02-50-001_006)
 - PROJETO DE TERRAPLANAGEM (DE-RU-AN-02-50-001 A 015)

DOCUMENTOS EXTERNOS DE REFERÊNCIA

DESENHO N°
R|U|A|N|0|2|5|A|0|2|9|B

SUBSTITUÍDO POR N°
SUBSTITUÍ N°
OBRA

REQUALIFICAÇÃO E REURBANIZAÇÃO DO VALE DO ANHANGABAÚ E ENTORNO

TÍTULO
PROJETO MOBILIÁRIO URBANO - AMPLIAÇÕES QUIOSQUES - QUIOSQUE 11 - PLANTAS, CORTES E ELEVACÕES

ESCALA INDICADA

CONSÓRCIO CENTRAL

DESENHO N°
DE-RU-AN-02-5A-029-B

RESPONSÁVEL TÉCNICO
REINALDO JOSÉ KALLIL ASSAD

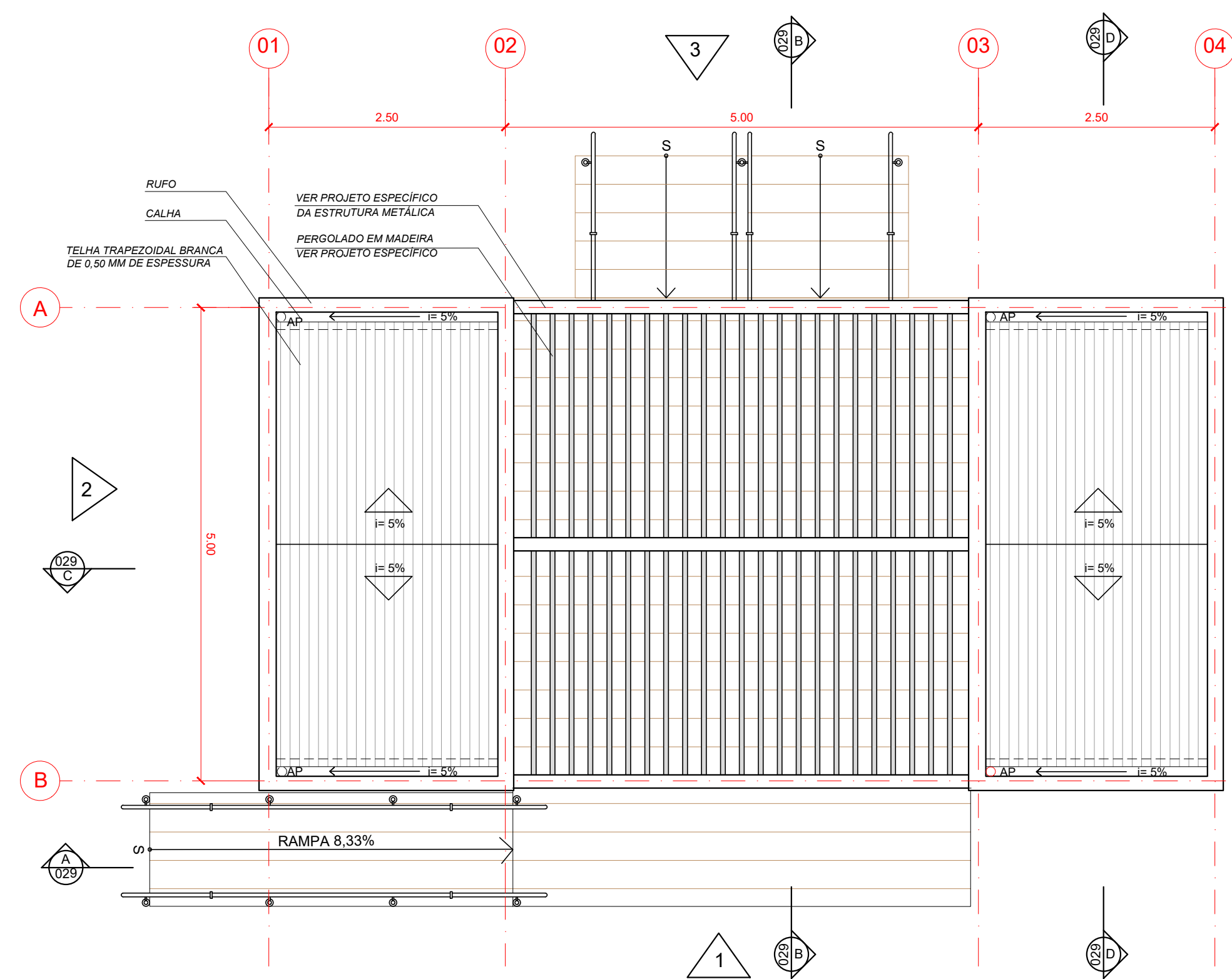
CREA
0601173854-SP

PROJETO	R.F.C.	24/01/2020
DESENHO	C.S.M	24/01/2020
VERIFICAÇÃO	D.A.D.	24/01/2020
APROVAÇÃO	A.H.F.	24/01/2020
LIBERAÇÃO	G.V.S.F.	24/01/2020

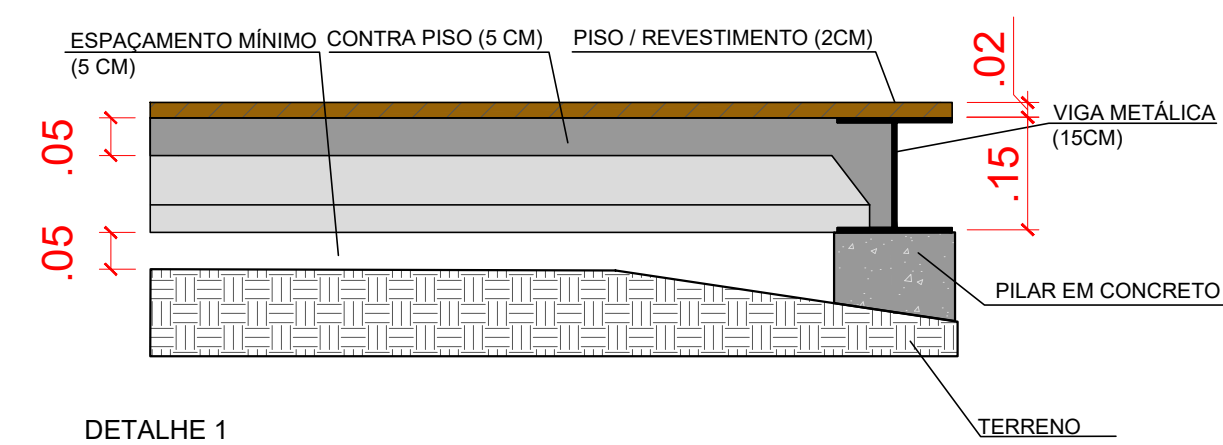
SP Obras
CONSTRUINDO A SÃO PAULO DO FUTURO

ESTE DESENHO É PROPRIEDADE DA SP OBRAS, NÃO PODENDO SER REPRODUZIDO E/OU REVELADO NO TODO OU EM PARTE, SEM SUA AUTORIZAÇÃO.

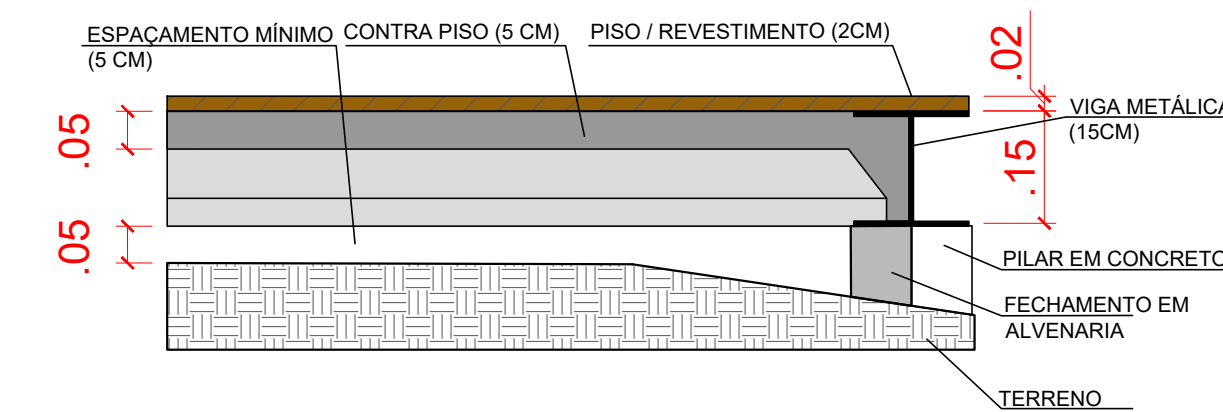
APROVAÇÃO FINAL	DATA
VERIFICAÇÃO	
APROVAÇÃO	
LIBERAÇÃO	



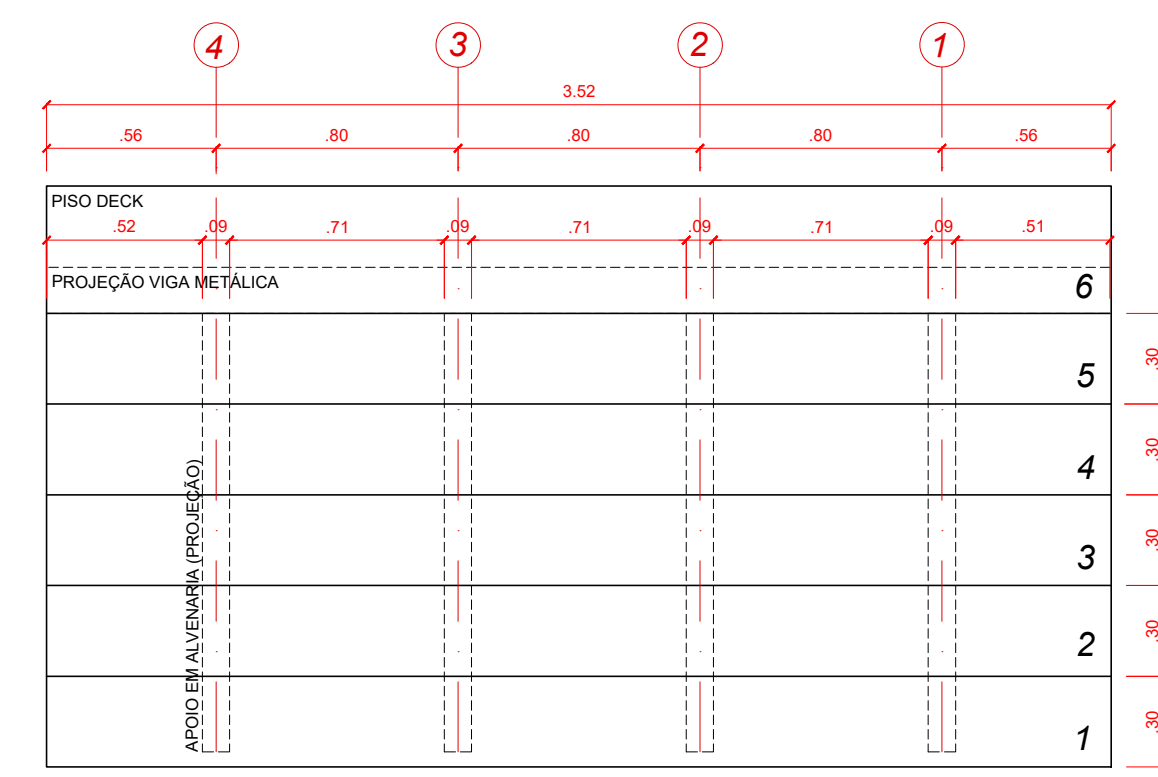
PLANTA COBERTURA - QUIOSQUE 11
ESC: 1:50



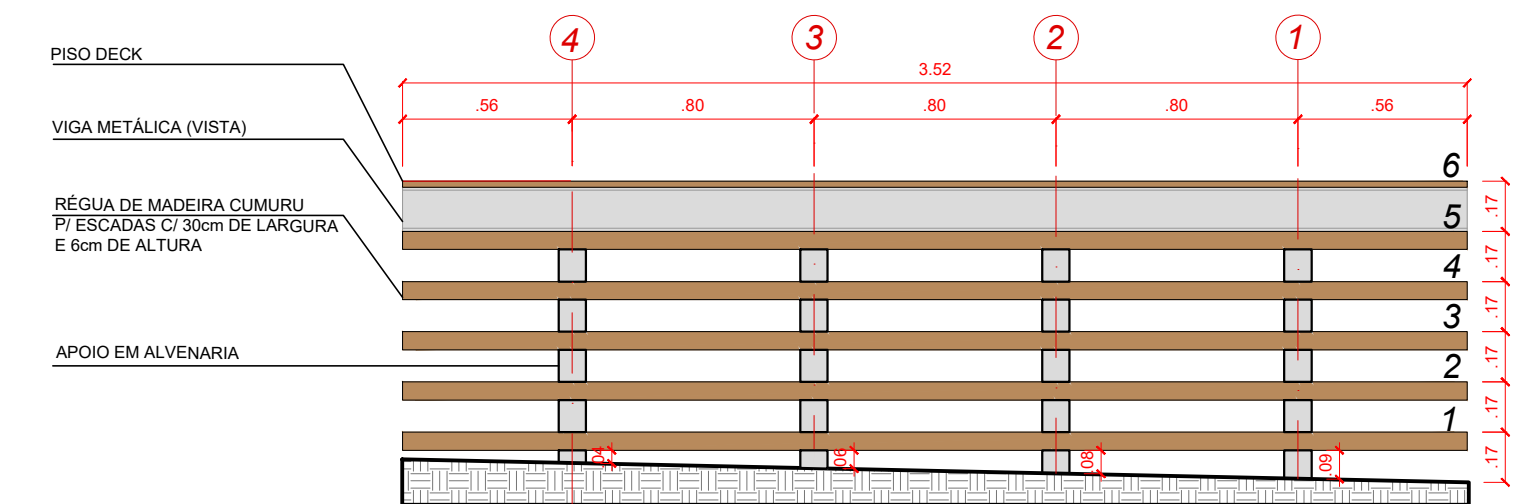
DETALHE 1
DETALHE VIGA METÁLICA SOBRE APOIO DE CONCRETO
ESC: 1:10



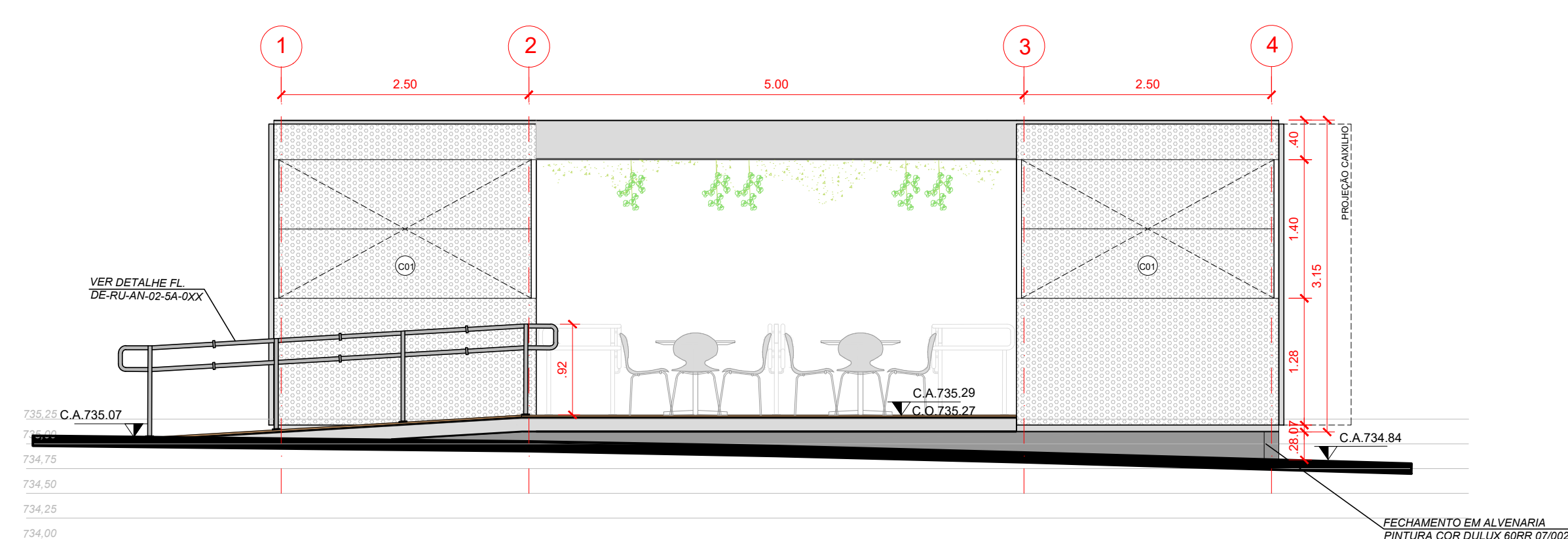
DETALHE 2
DETALHE VIGA METÁLICA SOBRE APOIO DE CONCRETO E FECHAMENTO EM ALVENARIA
ESC: 1:10



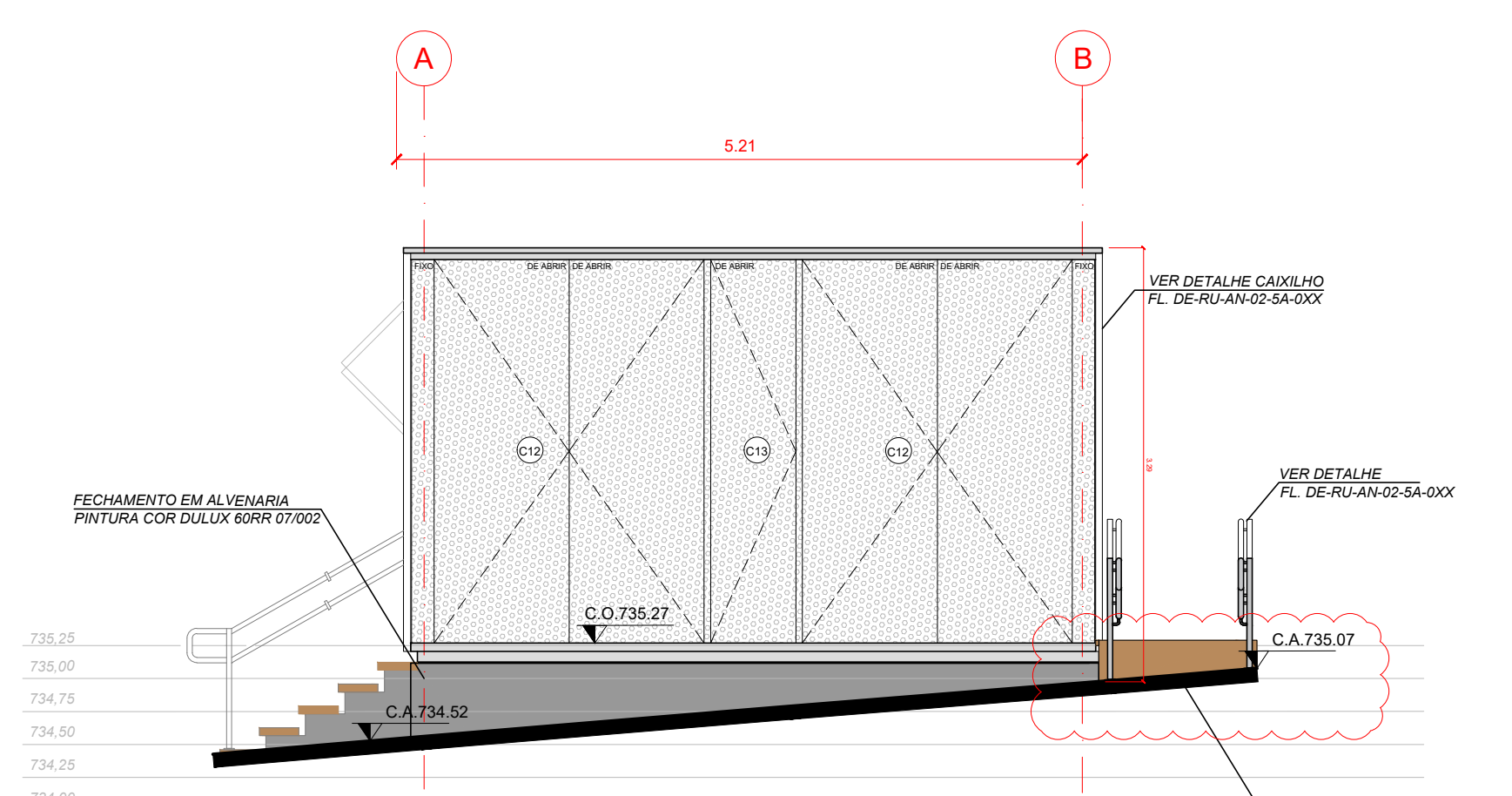
DETALHE 03A
ESCADA - PLANTA
ESC: 1:25



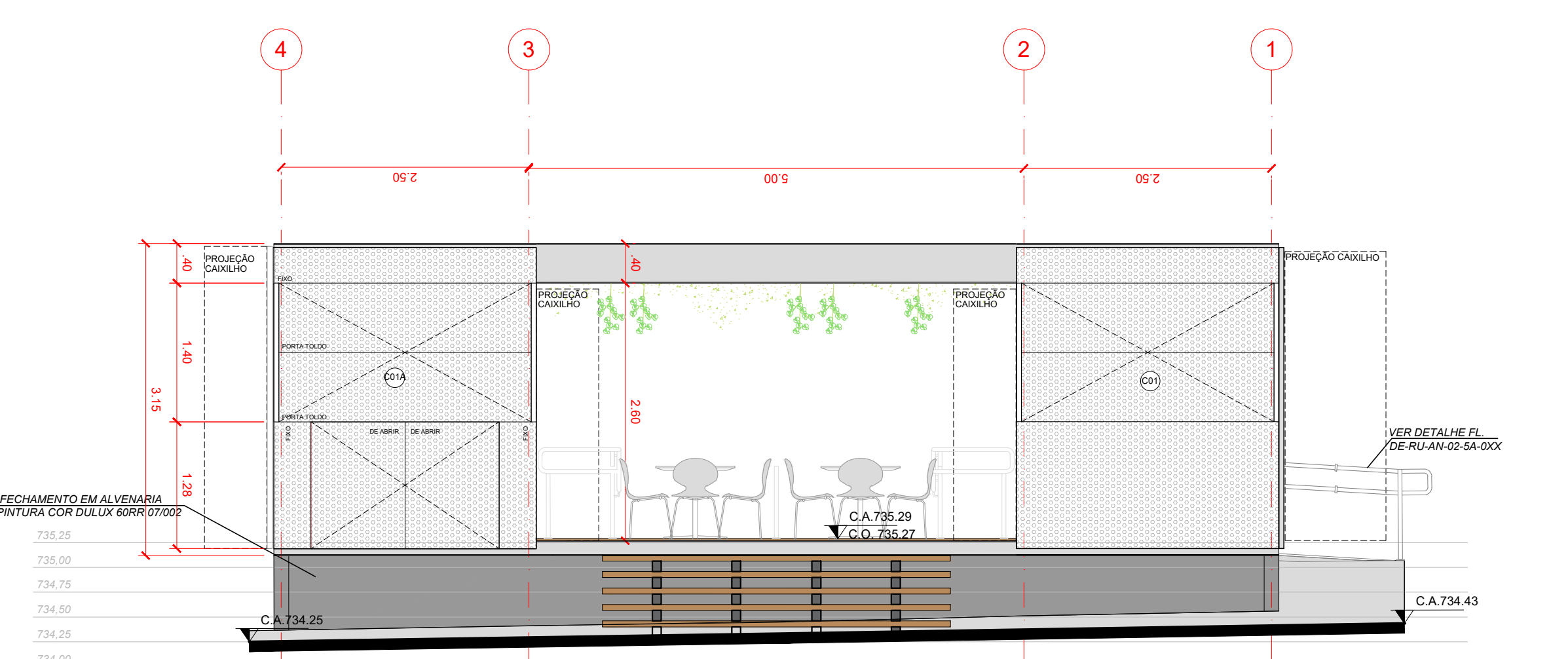
DETALHE 03B
ESCADA - ELEVACÃO 01
ESC: 1:25



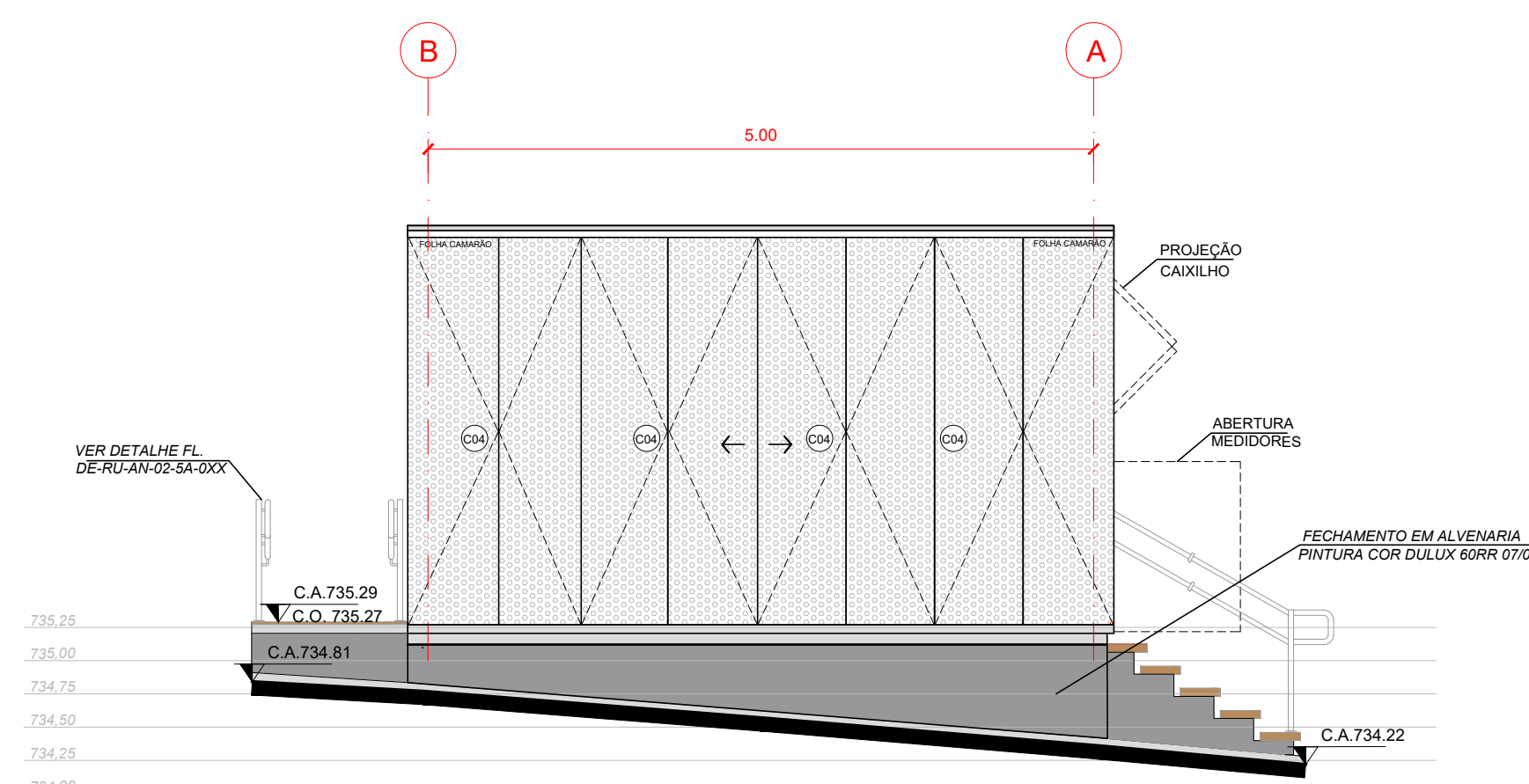
QUIOSQUE 11 - ELEVACÃO 01
ESC: 1:50



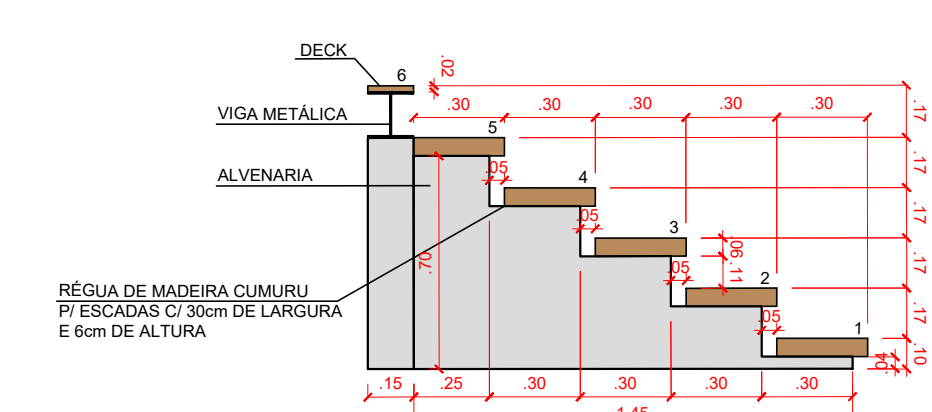
QUIOSQUE 11 - ELEVACÃO 02
ESC: 1:50



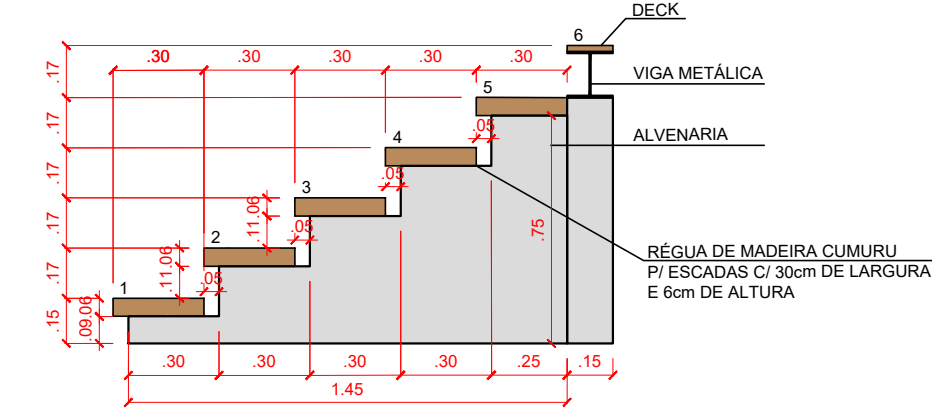
QUIOSQUE 11 - ELEVACÃO 03
ESC: 1:50



QUIOSQUE 11 - ELEVACÃO 04
ESC: 1:50



DETALHE 03C
ESCADA - ELEVACÃO 2
ESCALA 1:25



DETALHE 03D
DETALHE - ELEVACÃO 2
ESCALA 1:25

- LEGENDA**
- CANALETA DE ÁGUAS PLUVIAIS PROJETADA
 - SISTEMA VIÁRIO PROJETADO
 - COTA DO GREIDE PROJETADO
 - COTA PISO ACABADO QUIOSQUE
 - SENTIDO DO ESCOAMENTO SUPERFICIAL
 - PONTO GEORREFERENCIADO
 - DECLIVIDADE DO TERRENO PROJETADO
 - INTERFERÊNCIAS
 - ALVENARIA COM BLOCO DE 9CM
 - ALVENARIA COM BLOCO DE 14CM
 - C.O. COTA DO PISO OSSO
 - C.A. COTA DO PISO ACABADO
 - ESGOTO NORMAL
 - PONTO DE ENERGIA
 - PONTO DE ESGOTO H = 0,60m
 - ÁGUA
 - GÁS
 - PONTO DE GÁS H = 0,60m
 - PONTO DE TELEFONIA
 - MEDIDOR
 - PONTO DE ÁGUA H = 0,60m



REVISÃO	DATA	PROJETA	DATA	OPERA	DATA
A	24/01/2020				

- DESENHOS DE REFERÊNCIA**
- PROJETO BÁSICO MOBILIÁRIO URBANO (AN2740029Z)
 - PROJETO FUNDAÇÕES (2417-M-022)
 - PROJETO ESTRUTURA (2417-A-011)
 - PROJETO COBERTURA (MBP_2765_19_R00)
 - PROJETO DE URBANISMO (DE-RU-AN-02-5U-001_006)
 - PROJETO DE TERRAPLENAGEM (DE-RU-AN-02-5Q-001 A 015)

- DOCUMENTOS EXTERNOS DE REFERÊNCIA**

DESENHO N°
R|U|A|N|O|2|5|A|O|3|O|A
SUBSTITUÍDO POR N°
SUBSTITUI N°
OBRA

REQUALIFICAÇÃO E REURBANIZAÇÃO DO VALE DO ANHANGABÁ E ENTORNO

TÍTULO
PROJETO MOBILIÁRIO URBANO - AMPLIAÇÕES QUIOSQUES - QUIOSQUE 11 - PLANTAS, CORTES E ELEVACÕES

ESCALA INDICADA



DESENHO N°
DE-RU-AN-02-5A-030-A

RESPONSÁVEL TÉCNICO	CREA
REINALDO JOSÉ KAIL ASSAD	0601173854-SP

VISTO DATA

PROJETO	R.F.C.	DATA
DESENHO	C.S.M	24/01/2020
VERIFICAÇÃO	D.A.D.	24/01/2020
APROVAÇÃO	A.H.F.	24/01/2020
LIBERAÇÃO	G.V.S.F.	24/01/2020

MATERIAIS QUIOSQUE 11	Área	unidade de medida
PISO QUIOSQUE (CONTRAPISO) - LARGURA X COMPRIMENTO	60,41	m²
PISO DECK QUIOSQUE (MADEIRA) - LARGURA X COMPRIMENTO	35,41	m²
PISO ESCADA DECK (RIPAS MADEIRA 0,06 x 0,30m) - LARGURA	17,60	m lineares
ESTRUTURA ESCADA ALVENARIA	2,24	m²
COBERTURA QUIOSQUE (telha) - LARGURA X COMPRIMENTO	25,00	m²
PERGOLADO (MADEIRA) - LARGURA X COMPRIMENTO	25,00	m²
ALVENARIAS (BLOCO 9cm) - FECHAMENTO BASE	13,00	m²
ALVENARIAS INTERNAS (BLOCO 9cm) - COMPRIMENTOS X ALTURAS	9,20	m²
ALVENARIAS INTERNAS (BLOCO 14cm) - COMPRIMENTOS X ALTURAS	16,12	m²
CORRIMÕES RAMPA QUIOSQUE*	9,00	m lineares
CORRIMÕES ESCADA QUIOSQUE*	10,08	m lineares



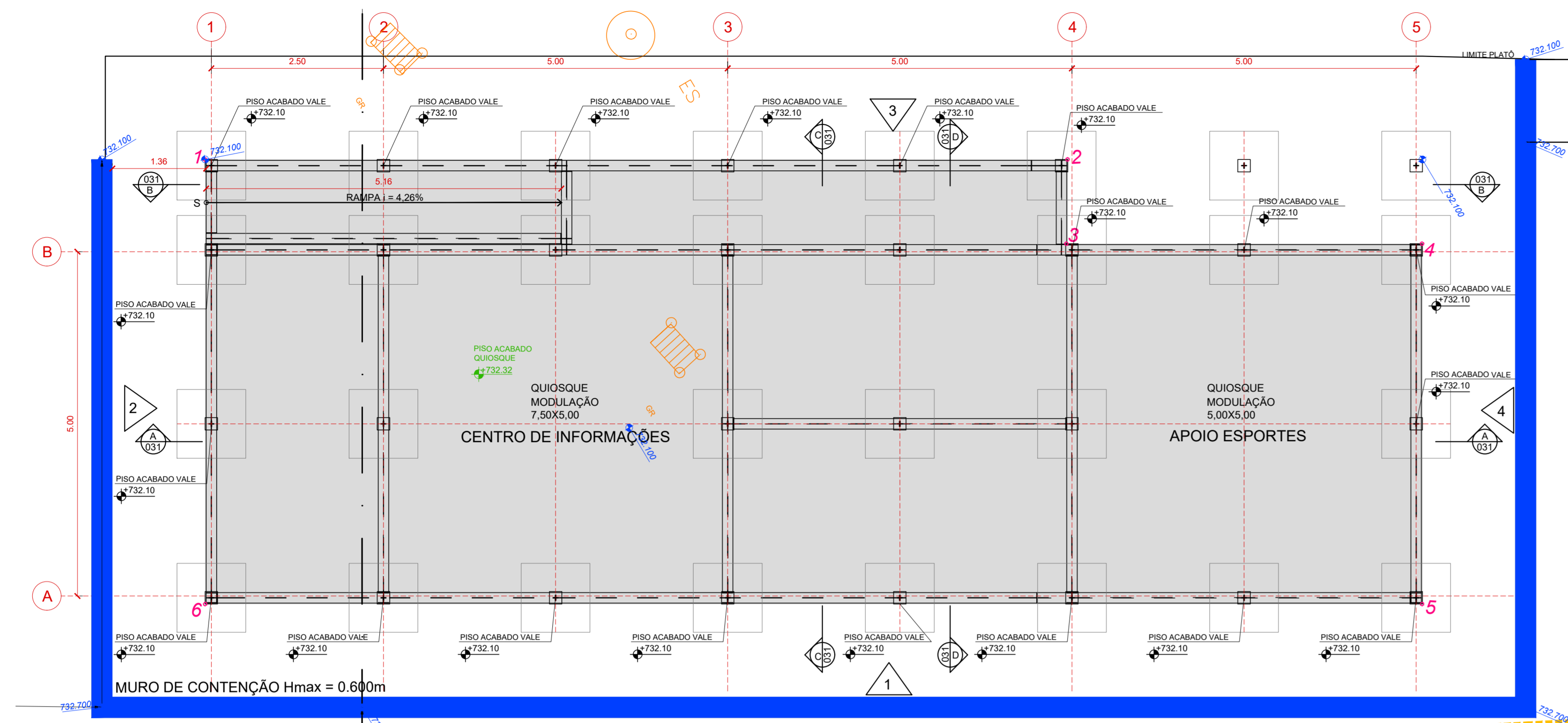
ESTE DESENHO E PROPRIEDADE DA SP OBRAS, NÃO PODENDO SER REPRODUZIDO E/OU REVELADO EM TODO OU EM PARTE SEM SUA AUTORIZAÇÃO.

APROVAÇÃO FINAL	DATA

VERIFICAÇÃO

APROVAÇÃO

LIBERAÇÃO

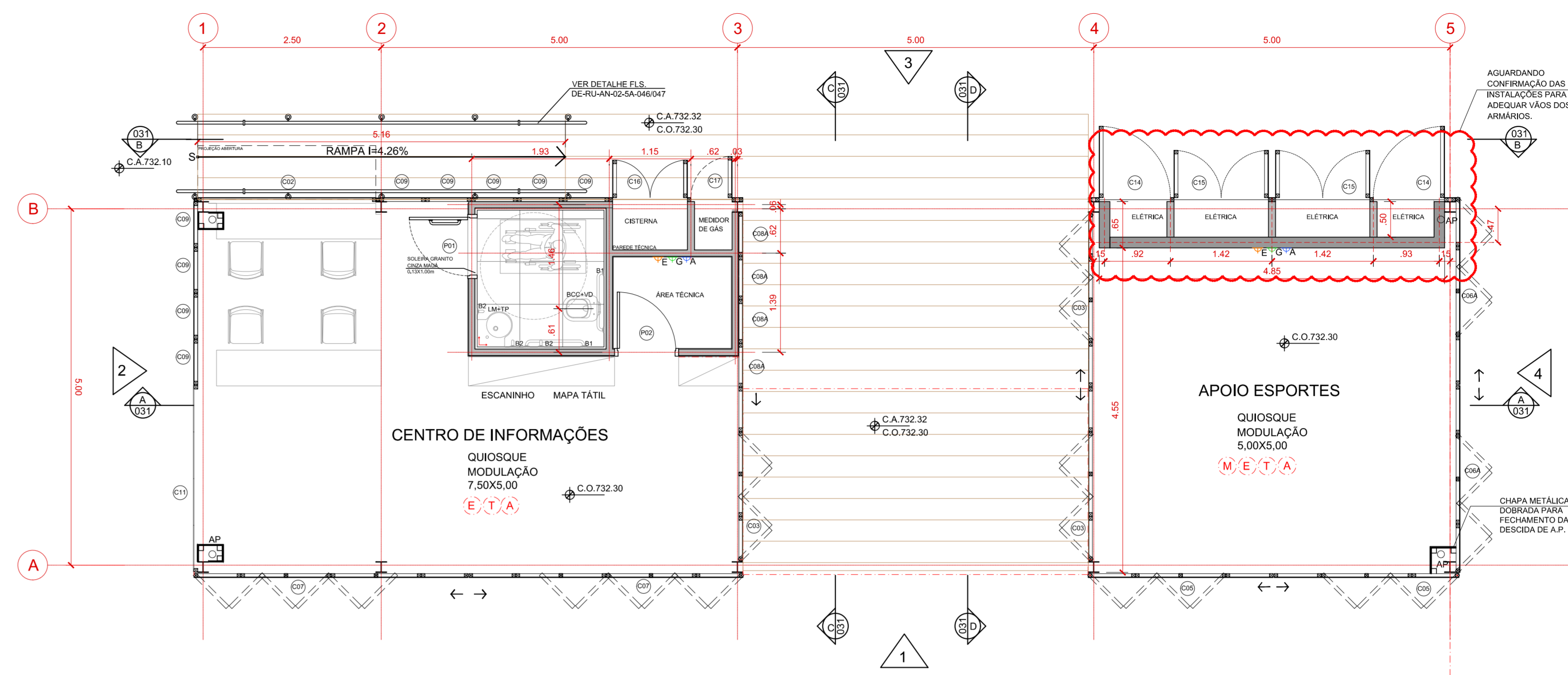


C. DE INFORMAÇÕES - IMPLANTAÇÃO + FUNDAÇÃO
ESC: 1:50

PAREDE DO TÚNEL

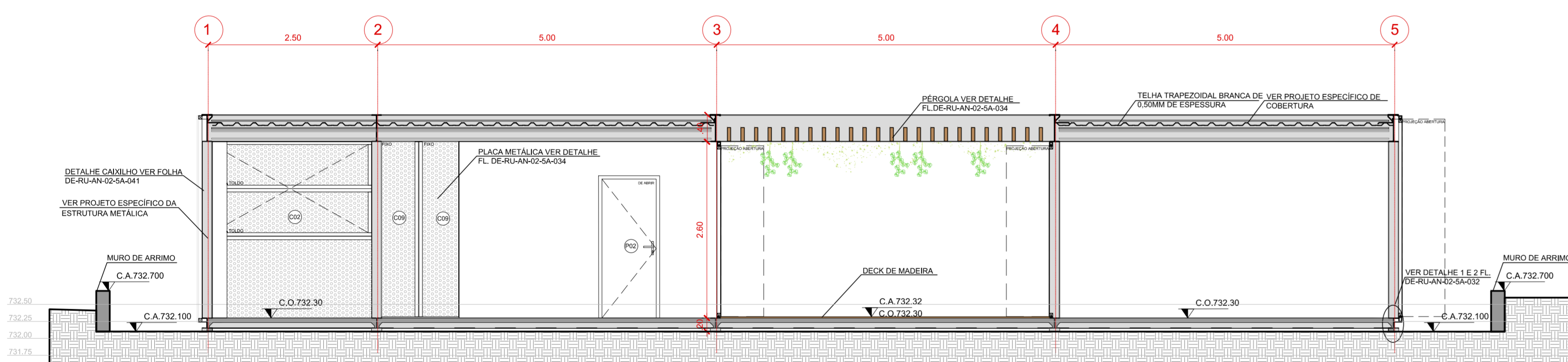
TABELA PONTOS GEORREFERENCIADOS

Ponto	N (y)	E (x)
1	7395301.9020	332993.8424
2	7395312.6564	333000.2723
3	7395312.0242	333001.3199
4	7395316.4487	333003.9653
5	7395313.7633	333008.4567
6	7395298.5888	332999.3839

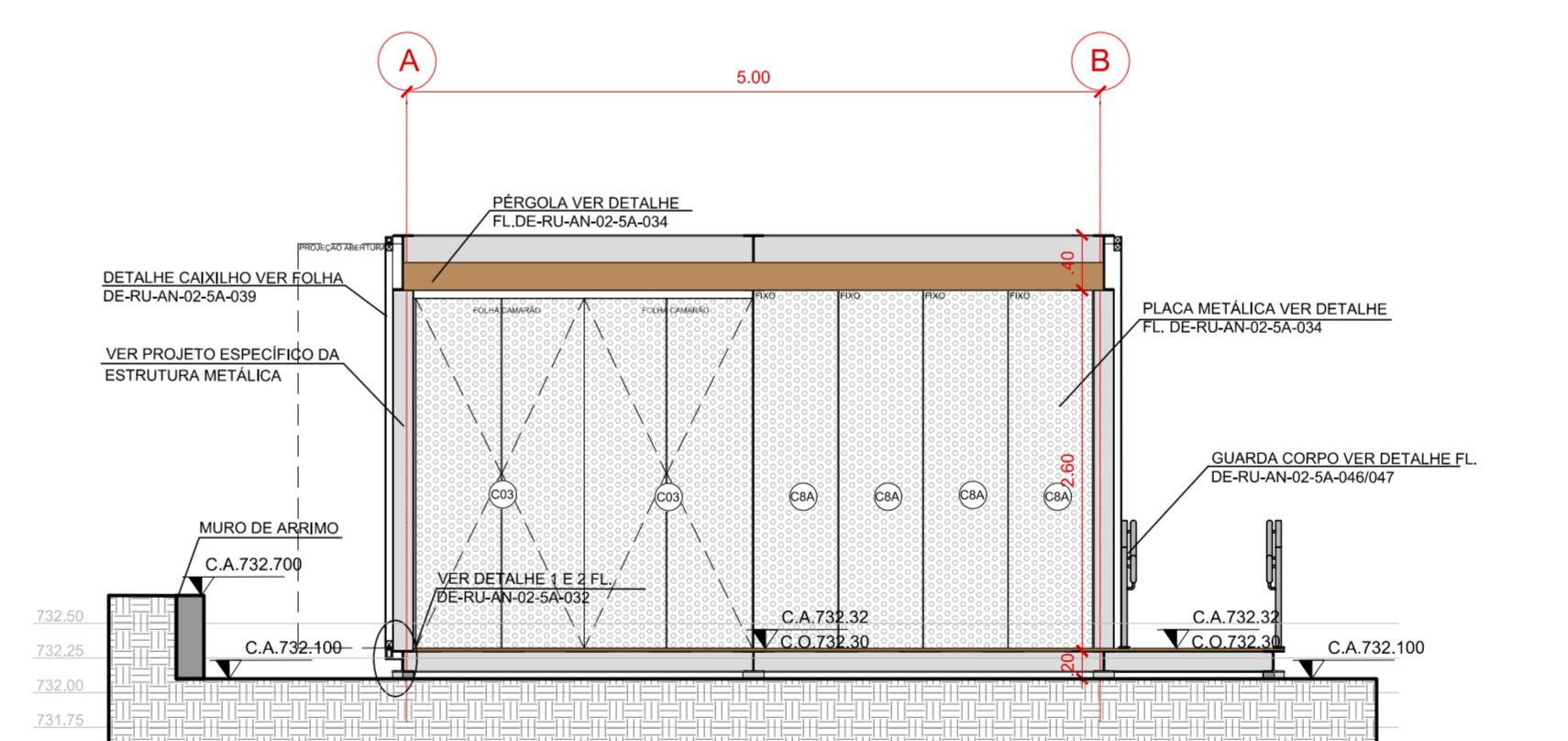


C. DE INFORMAÇÕES - PLANTA LAYOUT
ESC: 1:50

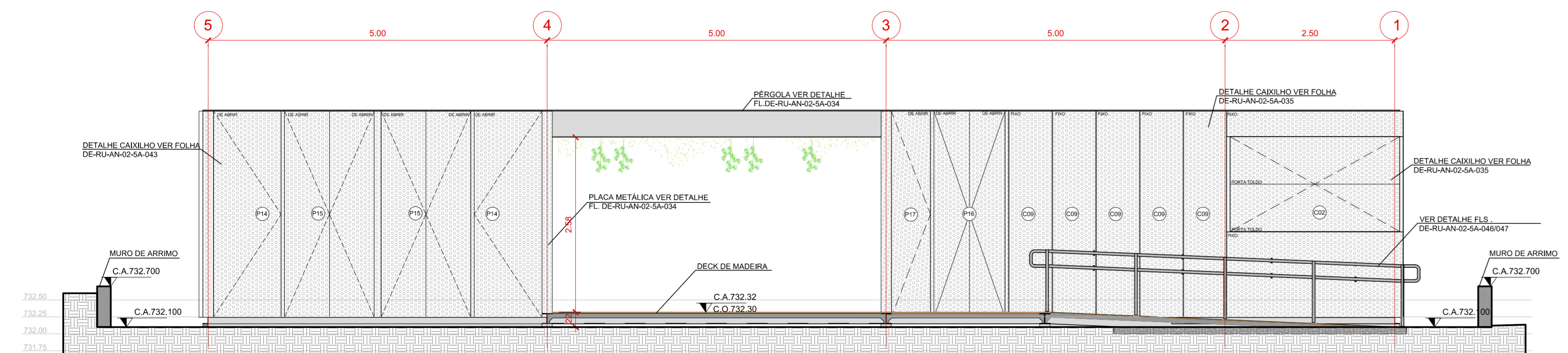
NOTA: PARA MAIS INFORMAÇÕES SOBRE OS ACABAMENTOS INTERNOS DO SANITÁRIO PNE E LOCAÇÃO DAS BARRAS E PEÇAS SANITÁRIAS CONSULTAR FOLHA DE-RU-AN-02-SA-033



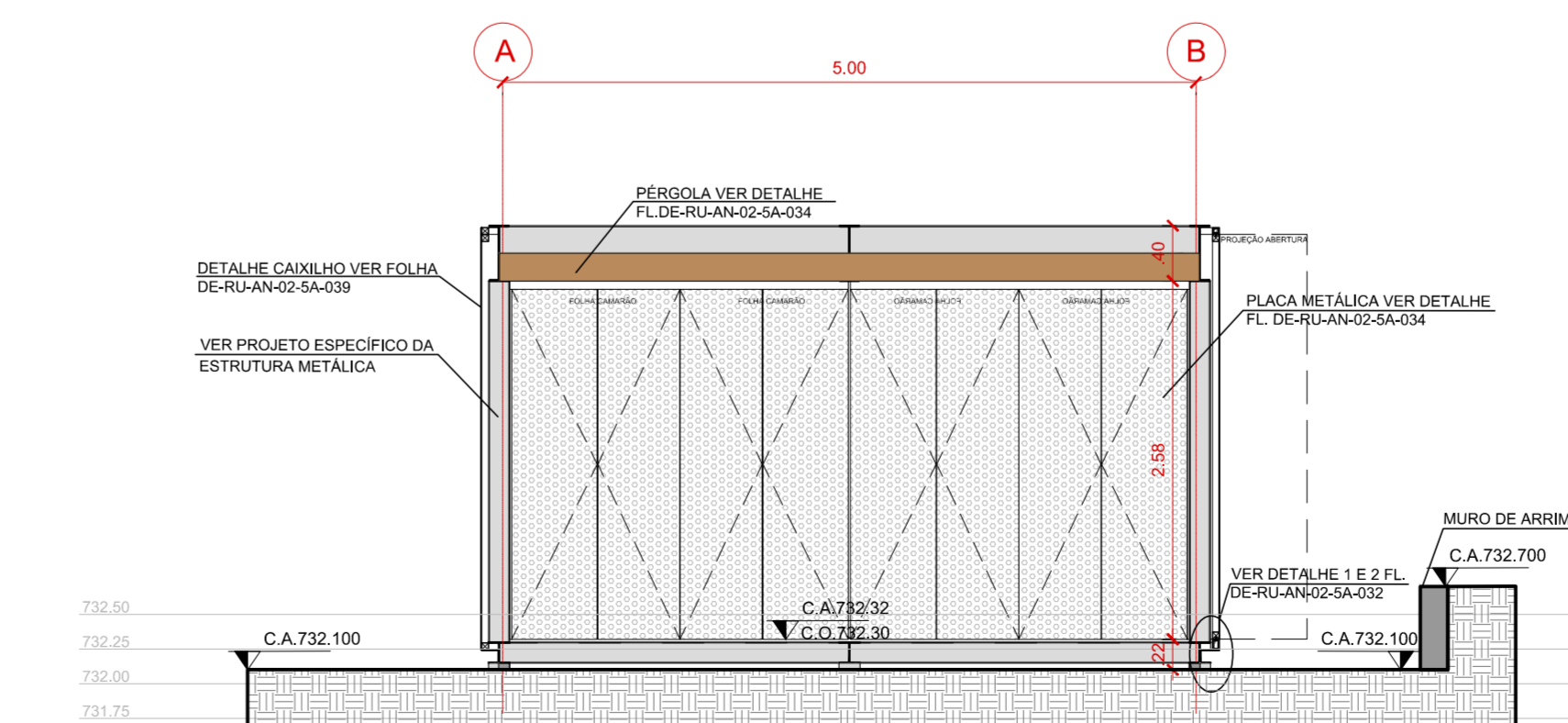
CORTE AA
ESC: 1:50



CORTE CC
ESC: 1:50



CORTE BB
ESC: 1:50



CORTE DD
ESC: 1:50

- LEGENDA**
- LOUÇAS
 - BCC BACIA CONVENCIONAL CONFORTO SEM ABERTURA FRONTAL COD.P510 - LINHA VOGUEPLUS - COR BRANCA - REF. DECA
 - LM LAVATÓRIO SUSPENSO DE CANTO COM MESA COD.L76.17 - COR BRANCA - REF. DECA
 - METAIS
 - VD ACABAMENTO PARA VÁLVULA DE DESCARGA ANTIVANDALISMO LINHA PRESSMATIC COD. 01505006 - ACAB.CROMADO - REF. DOCOL
 - ACCESÓRIOS
 - B1 BARRA DE APOIO 80 CM. COD.2310.1080 ESC - ACAB.ESCOVADO - REF. DECA
 - B2 BARRA DE APOIO 70 CM. COD.2310.1070 ESC - ACAB.ESCOVADO - REF. DECA

MATERIAIS C. INFORMAÇÕES

Material	Área	unidade de medida
PISO QUIOSQUE (CONTRA PISO) - LARGURA X COMPRIMENTO	105,43	m ²
PISO DECK QUIOSQUE (MADEIRA) - LARGURA X COMPRIMENTO	38,70	m ²
COBERTURA QUIOSQUE (TELHA) - LARGURA X COMPRIMENTO	62,50	m ²
PERGOLADO (MADEIRA) - LARGURA X COMPRIMENTO	25,00	m ²
ALVENARIAS (BLOCO 9cm) - FECHAMENTO BASE	2,28	m ²
COMPRIMENTOS X ALTURAS	2,28	m ²
ALVENARIAS INTERNAS (BLOCO 9cm) - COMPRIMENTOS X ALTURAS	57,48	m ²
ALVENARIAS INTERNAS (BLOCO 14cm) - COMPRIMENTOS X ALTURAS	15,18	m ²
CORRIMÃO RAMPA QUIOSQUE	11,54	m lineares
FORRO DE GESSO	3,41	m ²
REVESTIMENTO PISO SANITÁRIO	3,41	m ²
REVESTIMENTO PAREDE SANITÁRIO	15,98	m ²
SOLEIRA DE GRANITO 0.15X0.90m	0,90	metros lineares
BACIA PNE	1	unidades
CUBA PNE	1	unidades
TORNEIRA	1	unidades
VÁLVULA DE DESCARGA	1	unidades
BARRA PNE	5,00	unidades

- LEGENDA**
- CANALETA DE ÁGUAS PLUVIAIS PROJETADA
 - SISTEMA VÁRIO PROJETADO
 - COTA DO GREIDE PROJETADO
 - +0,00.22
 - COTA PISO ACABADO QUIOSQUE
 - DECLIVIDADE DO TRECHO PROJETADO
 - INTERFERÊNCIAS
 - PONTO GEORREFERENCIADO
 - ALVENARIA COM BLOCO DE 9CM
 - ALVENARIA COM BLOCO DE 14CM
 - COTA DO PISO OSSO
 - COTA DO PISO ACABADO
 - ESGOTO NORMAL
 - PONTO DE ENERGIA
 - PONTO DE ESGOTO H = 0,60m
 - ÁGUA
 - GÁS
 - PONTO DE GÁS H = 0,60m
 - PONTO DE TELEFONIA
 - MEADOR
 - PONTO DE ÁGUA H = 0,60m
 - INÍCIO DA PAGINAÇÃO



LOCALIZAÇÃO:

REVISÃO	DESENHISTA	DATA	VISTO SP OBRAS	DATA
C	...	04/03/2020		
B	...	13/07/2020		
A	...	23/12/2019		

- DESENHOS DE REFERÊNCIA**
- PROJETO BÁSICO MOBILIÁRIO URBANO (AN27400302)
 - PROJETO FUNDAÇÕES (2417-M-022)
 - PROJETO ESTRUTURA (2417-A-012)
 - PROJETO COBERTURA (MBP_2765_19_R00)
 - PROJETO DE URBANISMO (DE-RU-AN-02-SU-001_006)
 - PROJETO DE TERRAPLANAGEM (DE-RU-AN-02-SO-001 A 015)
- DOCUMENTOS EXTERNOS DE REFERÊNCIA**

DESENHO Nº
R|U|A|N|O|2|5|A|O|3|1|C
SUBSTITUÍDO POR Nº
SUBSTITUI Nº
OBRA

REQUALIFICAÇÃO E REURBANIZAÇÃO DO VALE DO ANHANGABAÚ E ENTORNO

TÍTULO
PROJETO MOBILIÁRIO URBANO - AMPLIAÇÃO QUIOSQUES - C. INFORMAÇÕES PLANTAS, CORTES E ELEVAÇÕES

ESCALA INDICADA



DESENHO Nº
DE-RU-AN-02-SA-031-C
RESPONSÁVEL TÉCNICO
REINALDO JOSÉ KALLI ASSAD

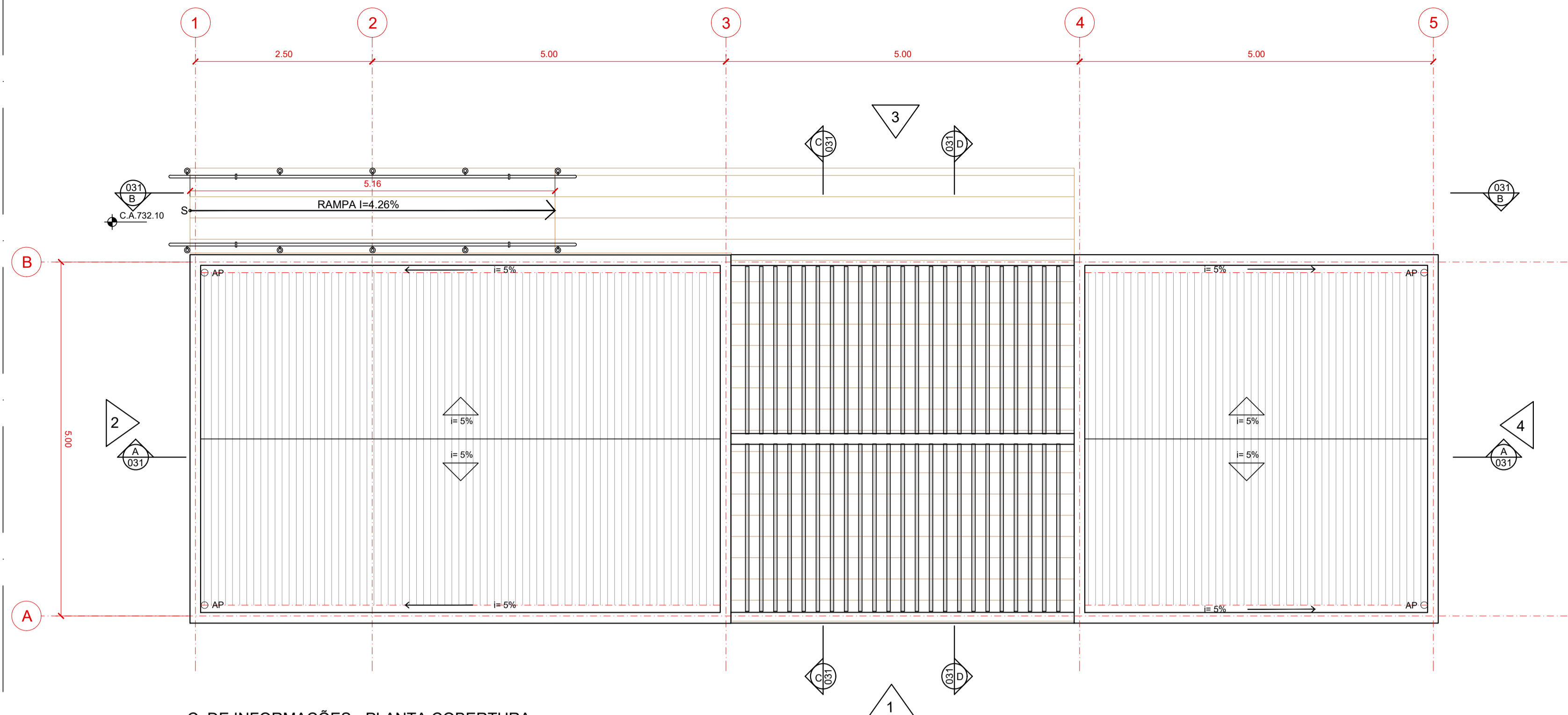
CREA
0601173854-SP

PROJETO R.F.C. 04/03/2020
DESENHO A.R.S.S. 04/03/2020
VERIFICAÇÃO D.A.D. 04/03/2020
APROVAÇÃO A.H.F. 04/03/2020
LIBERAÇÃO G.V.S.F. 04/03/2020

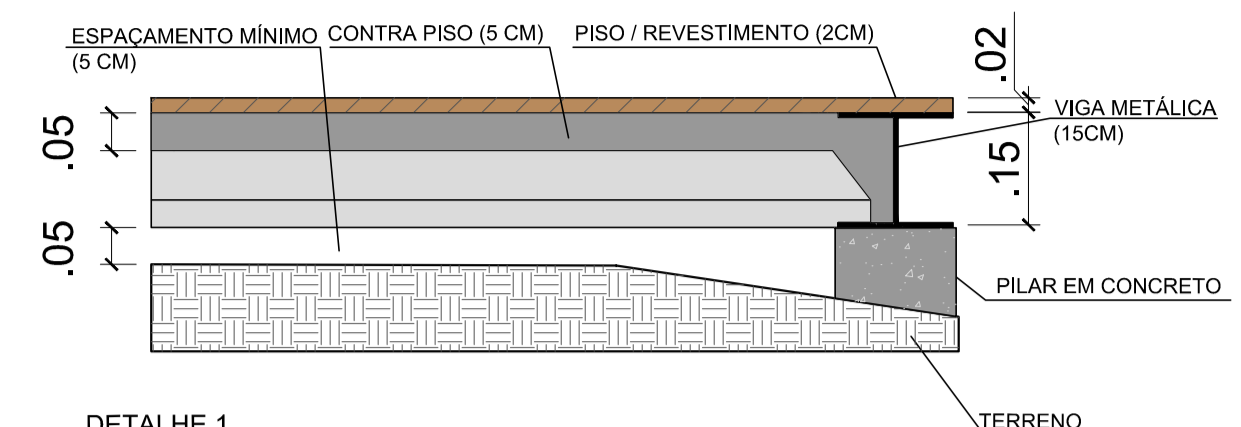


ESTE DESENHO E PROPRIEDADE DA SP OBRAS, NÃO PODENDO SER REPRODUZIDO E/OU REVELADO NO TODO OU EM PARTE SEM SUA AUTORIZAÇÃO.

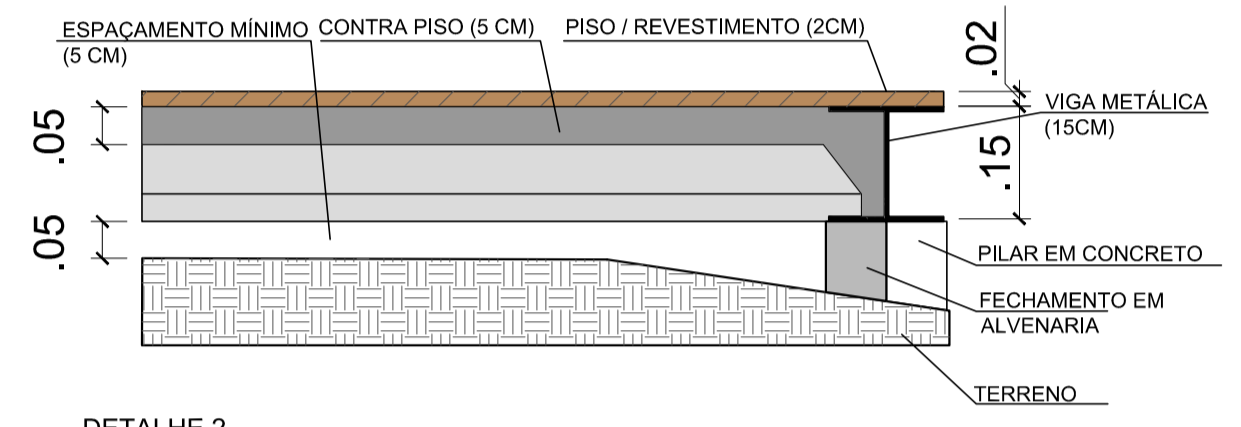
APROVAÇÃO FINAL DATA
VERIFICAÇÃO
LIBERAÇÃO



C. DE INFORMAÇÕES - PLANTA COBERTURA
ESC: 1:50



DETALHE 1
DETALHE VIGA METÁLICA SOBRE APOIO DE CONCRETO
ESC: 1:10



DETALHE 2
DETALHE VIGA METÁLICA SOBRE APOIO DE CONCRETO E FECHAMENTO EM ALVENARIA
ESC: 1:10

- LEGENDA**
- CANALETA DE ÁGUAS PLUVIAIS PROJETADA
 - SISTEMA VIÁRIO PROJETADO
 - COTA DO GREIDE PROJETADO
 - COTA PISO ACABADO QUIOSQUE
 - SENTIDO DO ESCOAMENTO SUPERFICIAL
 - PONTO GEORREFERENCIADO
 - DECLIVIDADE DO TRECHO PROJETADO
 - INTERFERÊNCIAS
 - ALVENARIA COM BLOCO DE 9CM
 - ALVENARIA COM BLOCO DE 14CM
 - COTA DO PISO ACABADO
 - ESGOTO NORMAL
 - PONTO DE ENERGIA
 - PONTO DE GÁS H = 0,60m
 - PONTO DE GÁS H = 0,60m
 - PONTO DE TELEFONIA
 - MEDIDOR
 - PONTO DE ÁGUA H = 0,60m



REVISÃO	VISTO	PROJETISTA	DATA	VISTO SP OBRAS	DATA
B			04/03/2020		
A			13/02/2020		

- DESENHOS DE REFERÊNCIA**
- PROJETO BÁSICO MOBILIÁRIO URBANO (AN274030Z)
 - PROJETO FUNDAÇÕES (2417-M-022)
 - PROJETO ESTRUTURA (2417-A-012)
 - PROJETO COBERTURA (MBP_2765_19_ROO)
 - PROJETO DE URBANISMO (DE-RU-AN-02-5U-001_006)
 - PROJETO DE TERRAPLANAGEM (DE-RU-AN-02-5Q-001 A 015)

DOCUMENTOS EXTERNOS DE REFERÊNCIA

DESENHO N°
R|U|A|N|0|2|5|A|0|3|2|B

SUBSTITUÍDO POR N°
SUBSTITUI N°
OBRA
REQUALIFICAÇÃO E REURBANIZAÇÃO DO VALE DO ANHANGABAÚ E ENTORNO

TÍTULO
PROJETO MOBILIÁRIO URBANO - AMPLIAÇÕES QUIOSQUES - C. INFORMAÇÕES PLANTAS, CORTES E ELEVAÇÕES

ESCALA INDICADA



DESENHO N°
DE-RU-AN-02-5A-032-B

RESPONSÁVEL TÉCNICO
REINALDO JOSÉ KALIL ASSAD

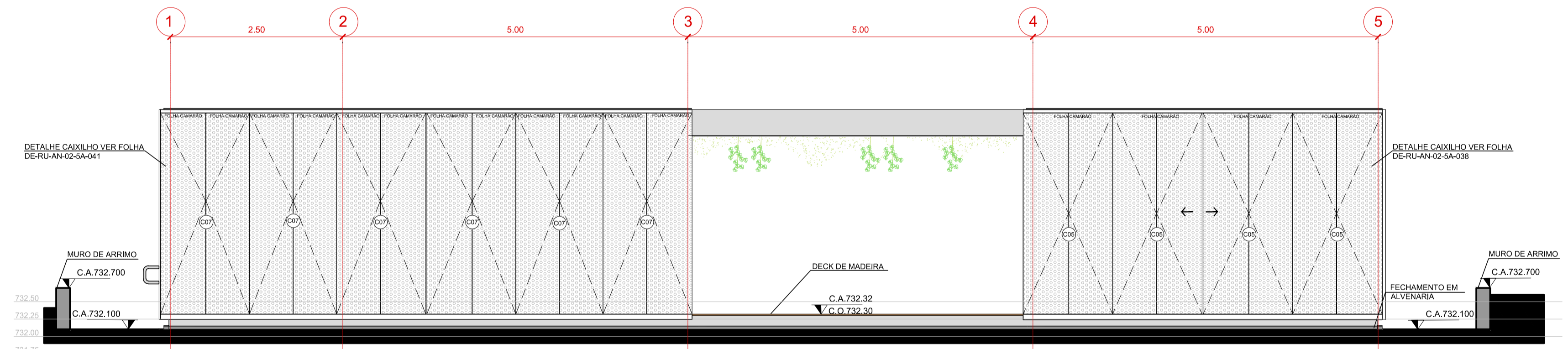
CREA
0601173854-SP

VISTO		DATA
PROJETO	R.F.C.	04/03/2020
DESENHO	A.R.S.S.	04/03/2020
VERIFICAÇÃO	D.A.D.	04/03/2020
APROVAÇÃO	A.H.F.	04/03/2020
LIBERAÇÃO	G.V.S.F.	04/03/2020

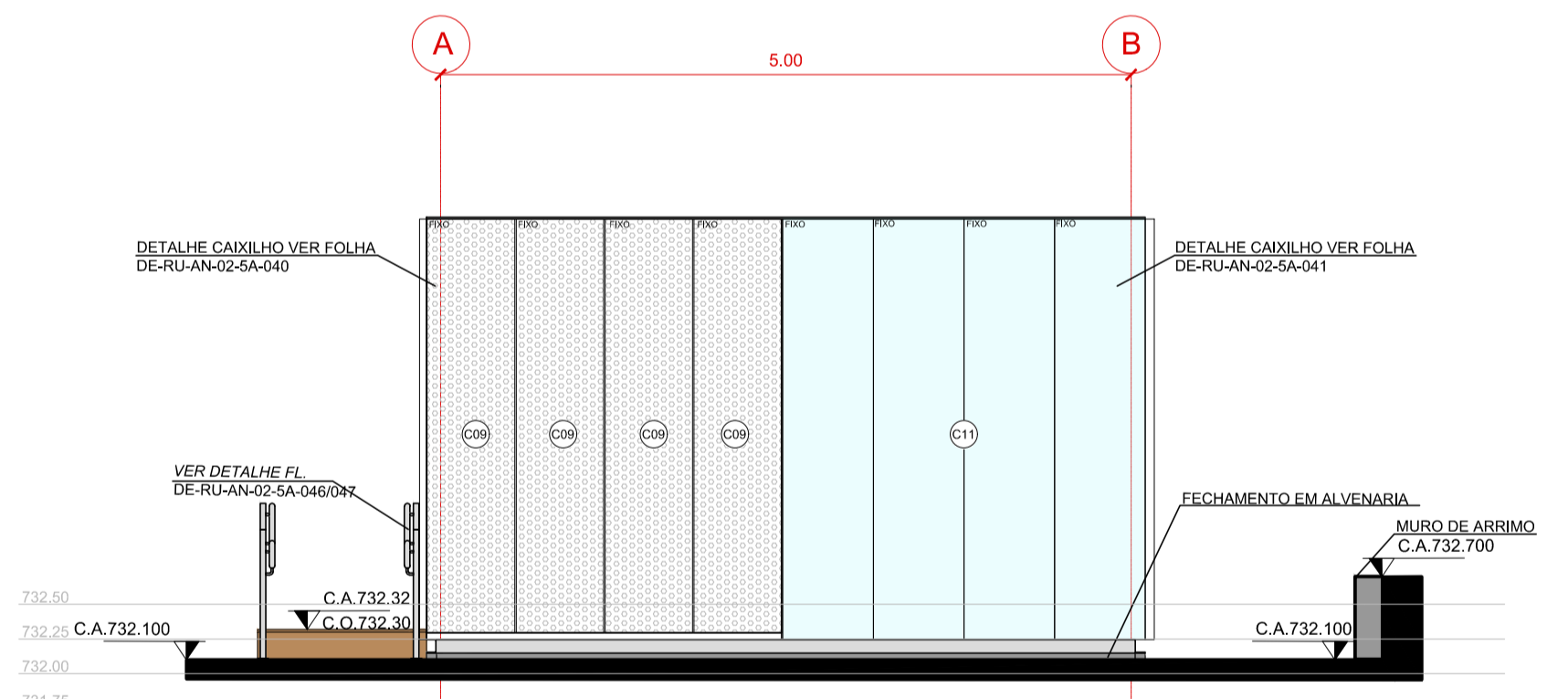


ESTE DESENHO É PROPRIEDADE DA SP OBRAS, NÃO SENDO SER REPRODUZIDO E/OU REELABORADO EM TODA OU EM PARTE SEM SUA AUTORIZAÇÃO.

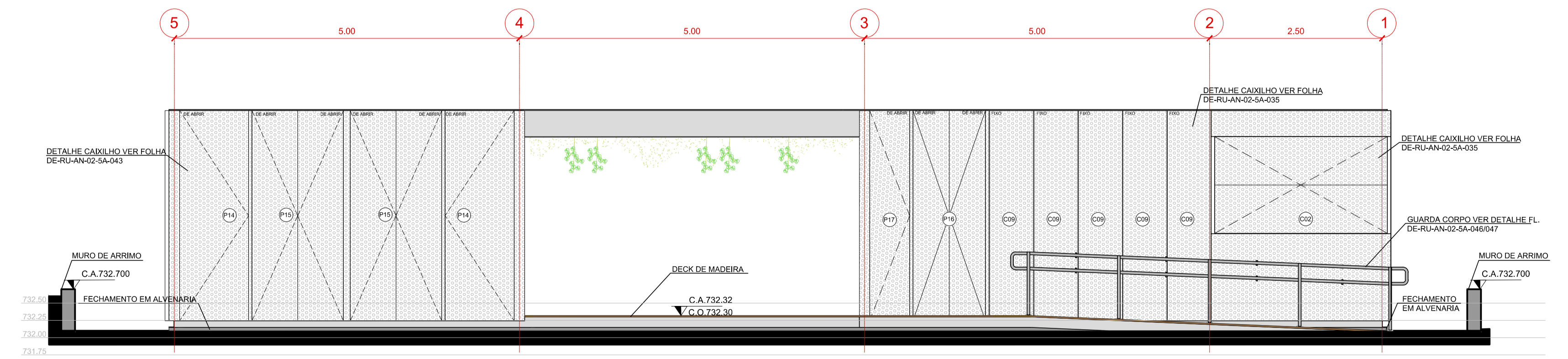
APROVAÇÃO FINAL	DATA
VERIFICAÇÃO	
APROVAÇÃO	
LIBERAÇÃO	



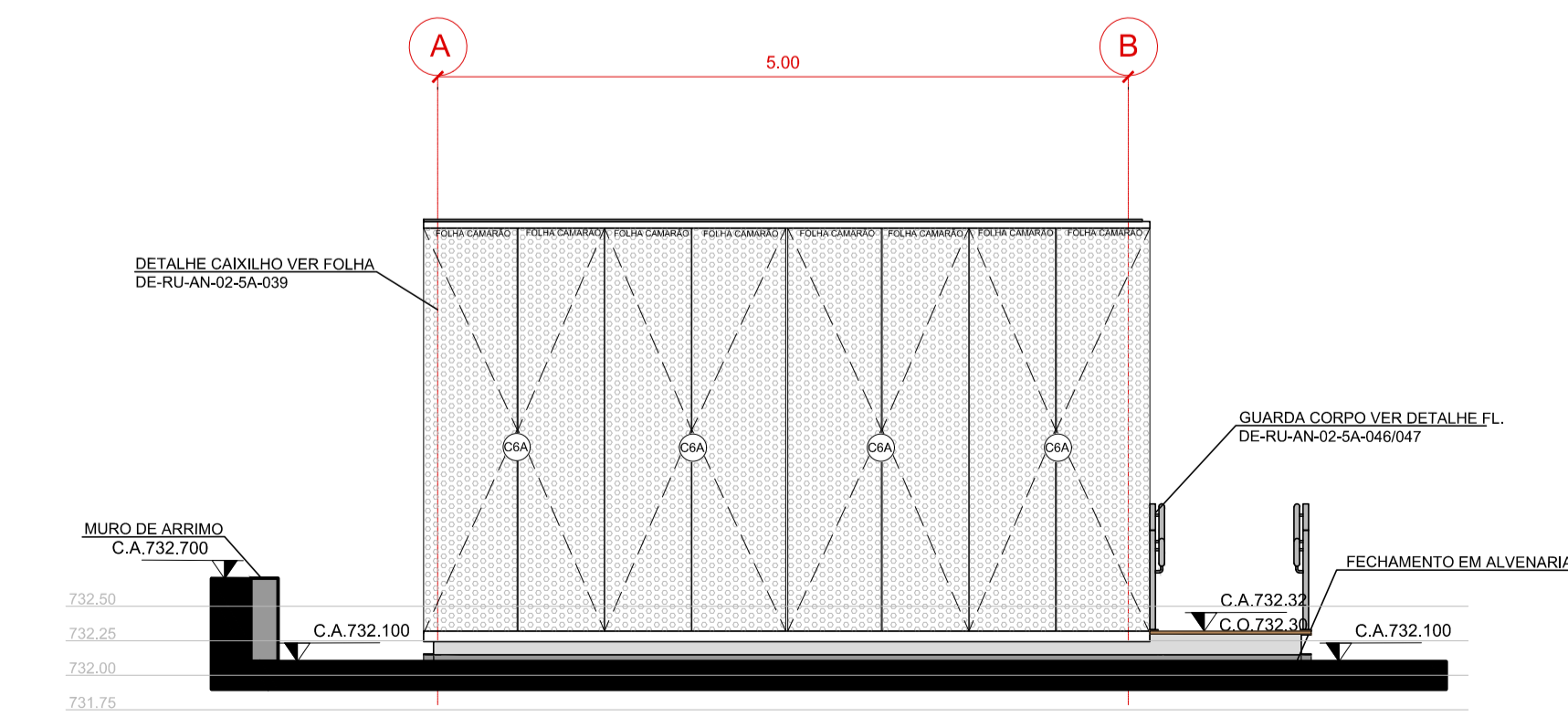
ELEVAÇÃO 1
ESC: 1:50



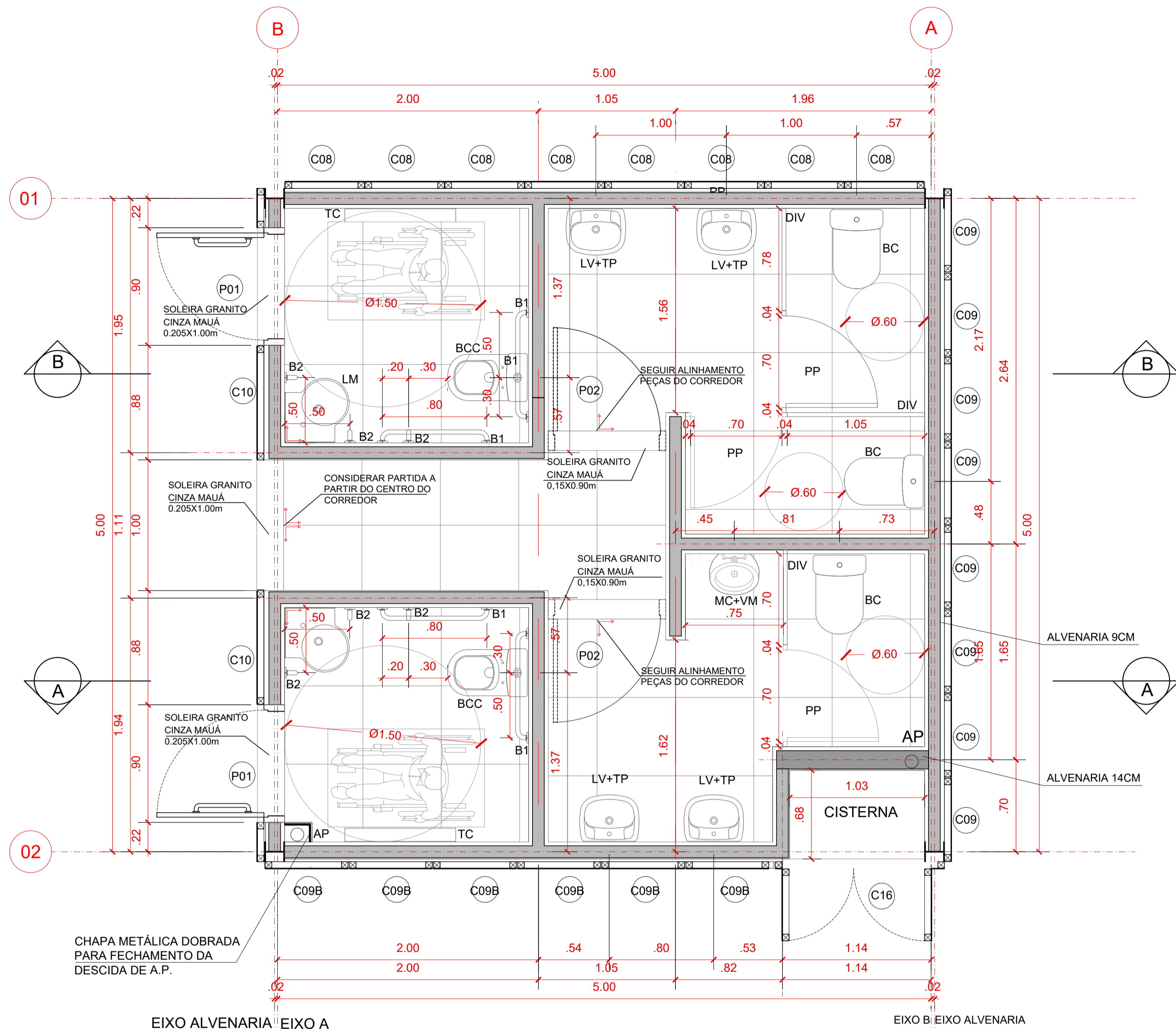
ELEVAÇÃO 2
ESC: 1:50



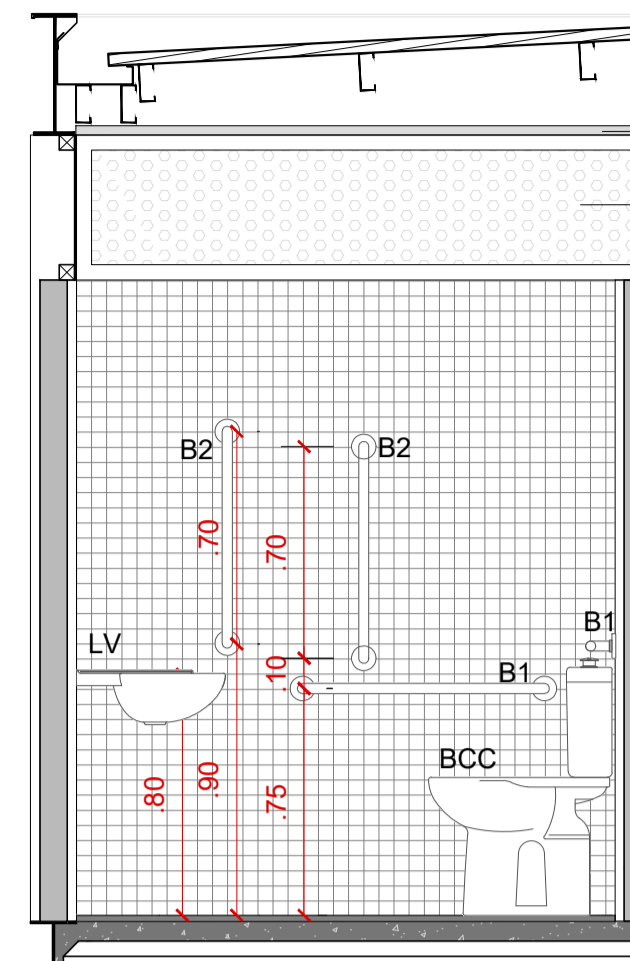
ELEVAÇÃO 3
ESC: 1:50



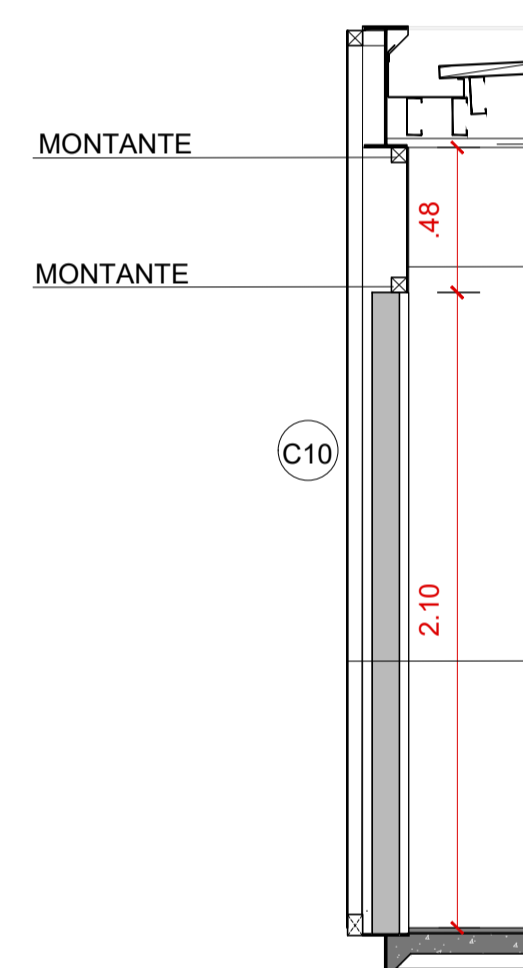
ELEVAÇÃO 4
ESC: 1:50




PLANTA AMPLIAÇÃO DO SANITÁRIO
ESC: 1:25
SANITÁRIO DE REFERÊNCIA QUIOSQUE 1



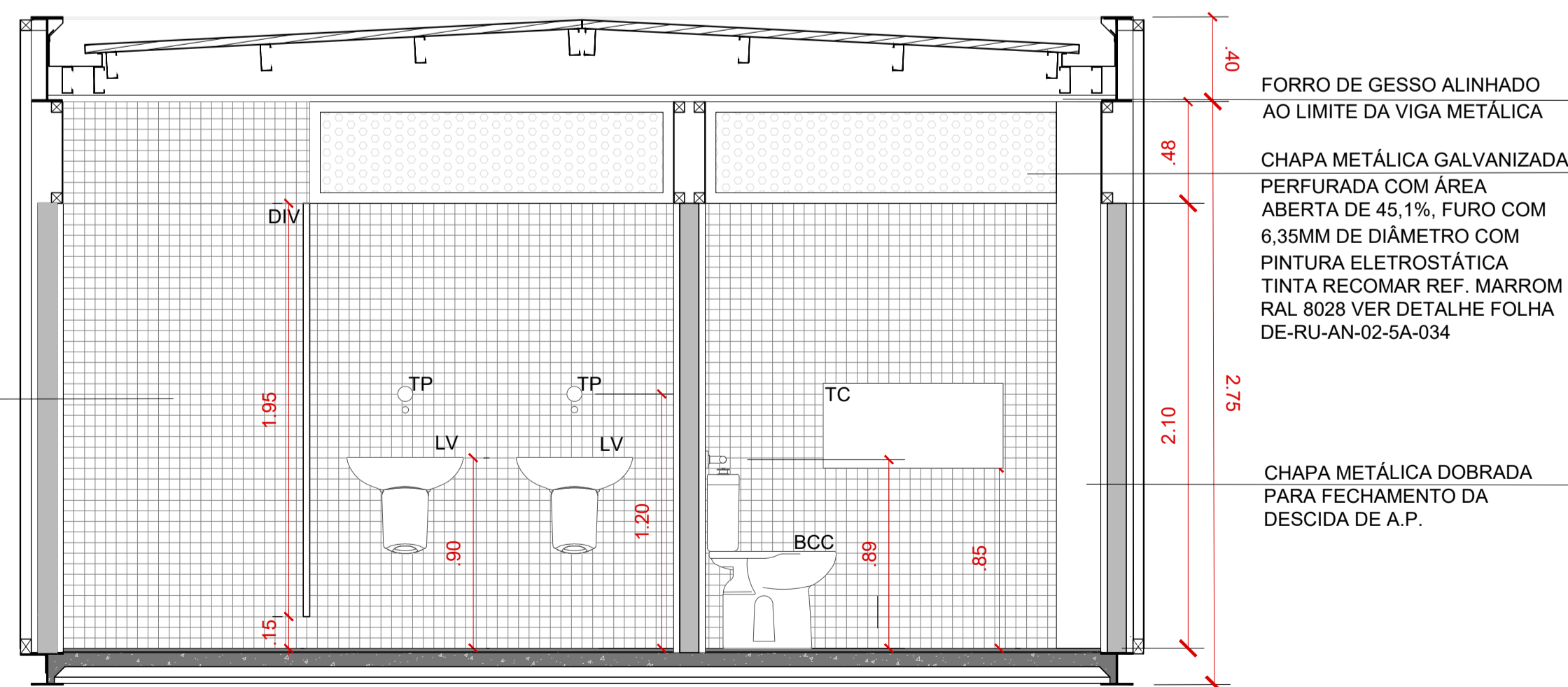
VISTA SANITÁRIO PNE
ESC: 1:25



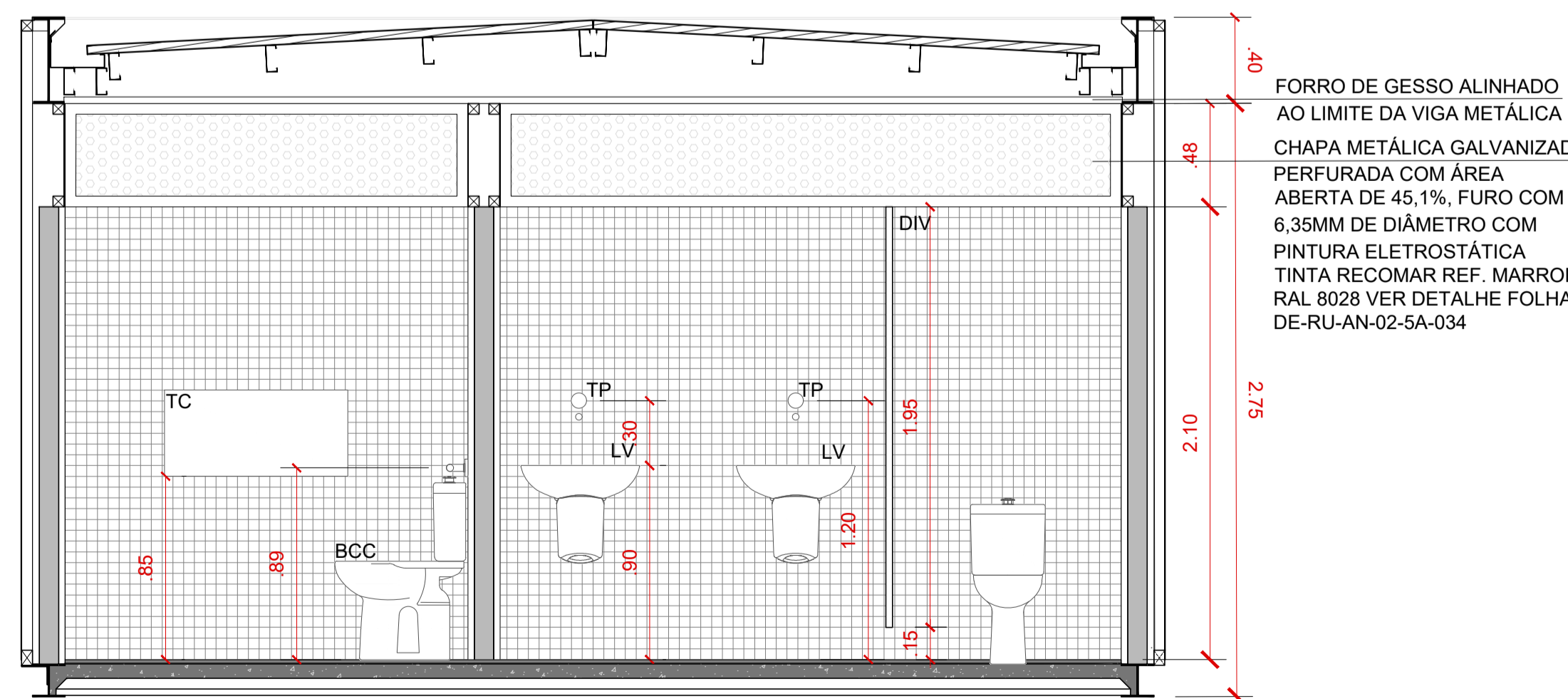
DET.1 CHAPA METÁLICA
ESC: 1:25



DET.2 CHAPA METÁLICA
ESC: 1:25



CORTE A
ESC: 1:25



CORTE B
ESC: 1:25

LEGENDA

LOUÇAS	
BC	BACIA PARA CAIXA ACOPLADA COD P.505.17 - LINHA VOGUEPLUS - COR BRANCA - REF. DECA
BCC	BACIA PARA CAIXA ACOPLADA SEM ABERTURA FRONTAL COD P.515.17 - LINHA VOGUEPLUS - COR BRANCA - REF. DECA
LV	LAVATÓRIO PESQUENHO COM COLUNA SUSPENSÃO COD L1+H1 - LINHA VOGUEPLUS - COR BRANCA - REF. DECA
LM	LAVATÓRIO SUSPENSÃO DE CANTO COM MESA COD L17 - COR BRANCA - REF. DECA
MC	MICTÓRIO COM SFÃO INTEGRADO COD M713 - COR BRANCA - REF. DECA
METAS	
TP	TORNEIRA DE PAREDE ANTIVANDALISMO LINHA PRESSMATIC COD 00489406 - ACAB ESCOVADO - REF. DODOL
VM	VÁLVULA DE MICTÓRIO ANTIVANDALISMO LINHA PRESSMATIC COD 17010008 - ACAB ESCOVADO - REF. DODOL
ACESSÓRIOS	
B1	BARRA DE APOIO 80 CM COD 2310.080 EBC - ACAB ESCOVADO - REF. DECA
B2	BARRA DE APOIO 70 CM COD 2310.070 EBC - ACAB ESCOVADO - REF. DECA
DIV	DIVISÓRIA EM GRANITO CINZA MAJÁ - ACAB POLIDO ALTURA 2.10
TC	TROCADOR DE FREIADAS - COD T030 - REF. ECONAMITO
PP	PORTA EM PANEL TS PRETO COR CINZA - REF. NEDOCOM - VÃO 70CM ALTURA 1.90M
REVESTIMENTOS	
PAREDES	PASTELHA CERÂMICA 30X30 LINHA DESIGN COR BRANCA JCT150 - REF. JATOBA
PISO	PORCELANATO 60X60X10MM LINHA MINERAL COR OFF-WHITE - REF. PORTOBELLO
FORRO	GESSO ACARTONADO PINTADO - COR BRANCA

MATERIAIS QUIOSQUE 01	Área	unidade de medida
FORRO DE GESSO	21,49	m ²
REVESTIMENTO PISO	21,49	m ²
ALVENARIA 9 CM	58,25	m ²
ALVENARIA 14 CM	3,02	m ²
REVESTIMENTO PAREDE	55,31	m ²
SOLEIRA DE GRANITO 0.205X1.00m	3,00	metros lineares
SOLEIRA DE GRANITO 0.15X0.90m	1,80	metros lineares
DIVISÓRIA DE GRANITO	4,91	m ²
PORTA INTERNA (DIVISÓRIAS)	3	unidades
Bacia Sanitária	3	unidades
Cuba	4	unidades
Mictório	1	unidades
Bacia PNE	2	unidades
Cuba PNE	2	unidades
Torneira	6	unidades
Válvula de mictório	1	unidades
Barra PNE	10,00	unidades

NOTAS:
1. MEDIDAS EM CM

LEGENDA:

↑ INICIO DA PAGINAÇÃO

LOCALIZAÇÃO:



REVISÃO	VISTO	PROJETISTA	DATA	VISTO SP OBRAS	DATA
D		Juan	19/03/2020		
C		Juan	13/03/2020		
B		Juan	04/03/2020		
A		Juan	07/02/2020		

DESENHOS DE REFERÊNCIA

PROJETO BÁSICO MOBILIÁRIO URBANO (AN2740006)

DOCUMENTOS EXTERNOS DE REFERÊNCIA

DESENHO N°
R|U|A|N|0|2|5|A|0|3|3|D

SUBSTITUÍDO POR N°
SUBSTITUI N°
OBRA
REQUALIFICAÇÃO E REURBANIZAÇÃO DO VALE DO ANHANGABAÚ E ENTORNO

TÍTULO
PROJETO MOBILIÁRIO URBANO - AMPLIAÇÃO QUIOSQUES
DETALHES E WC QUIOSQUE 1

ESCALA INDICADA



DESENHO N°
DE-RU-AN-02-5A-033-D

RESPONSÁVEL TÉCNICO
REINALDO JOSÉ KALIL ASSAD

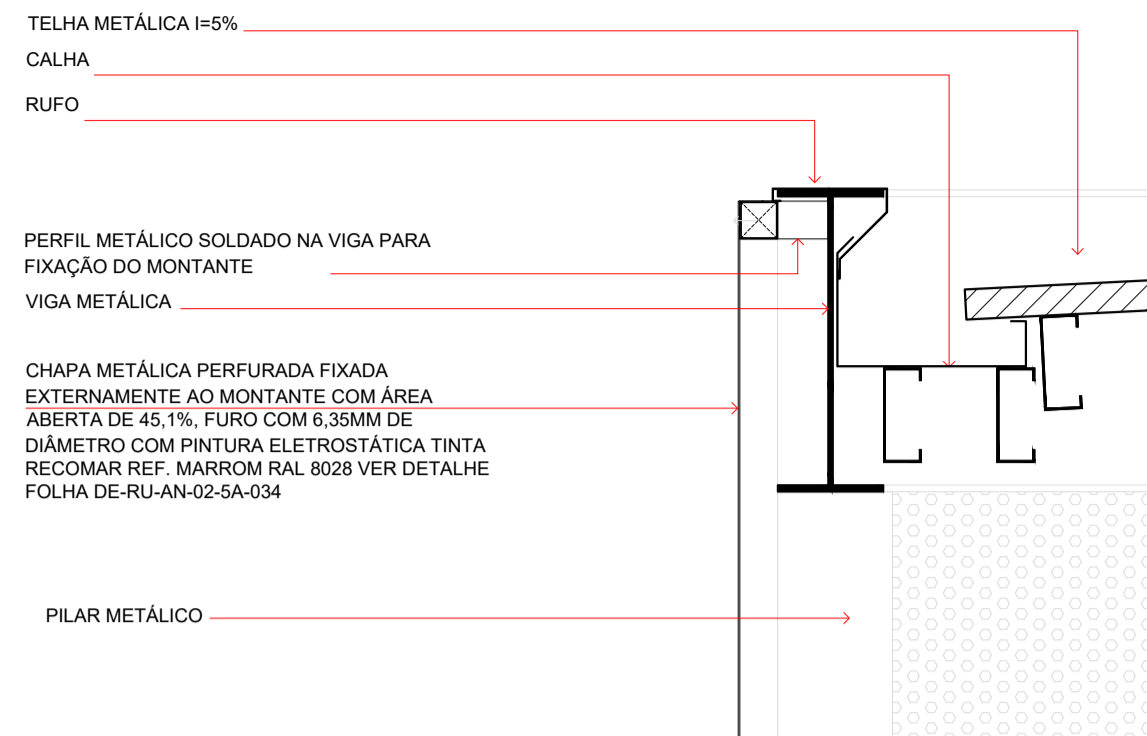
CREA
0601173854-SP

VISTO		DATA
PROJETO	R.F.C	19/03/2020
DESENHO	A.R.S.S.	19/03/2020
VERIFICAÇÃO	D.A.D	19/03/2020
APROVAÇÃO	A.H.F	19/03/2020
LIBERAÇÃO	G.V.S.F.	19/03/2020

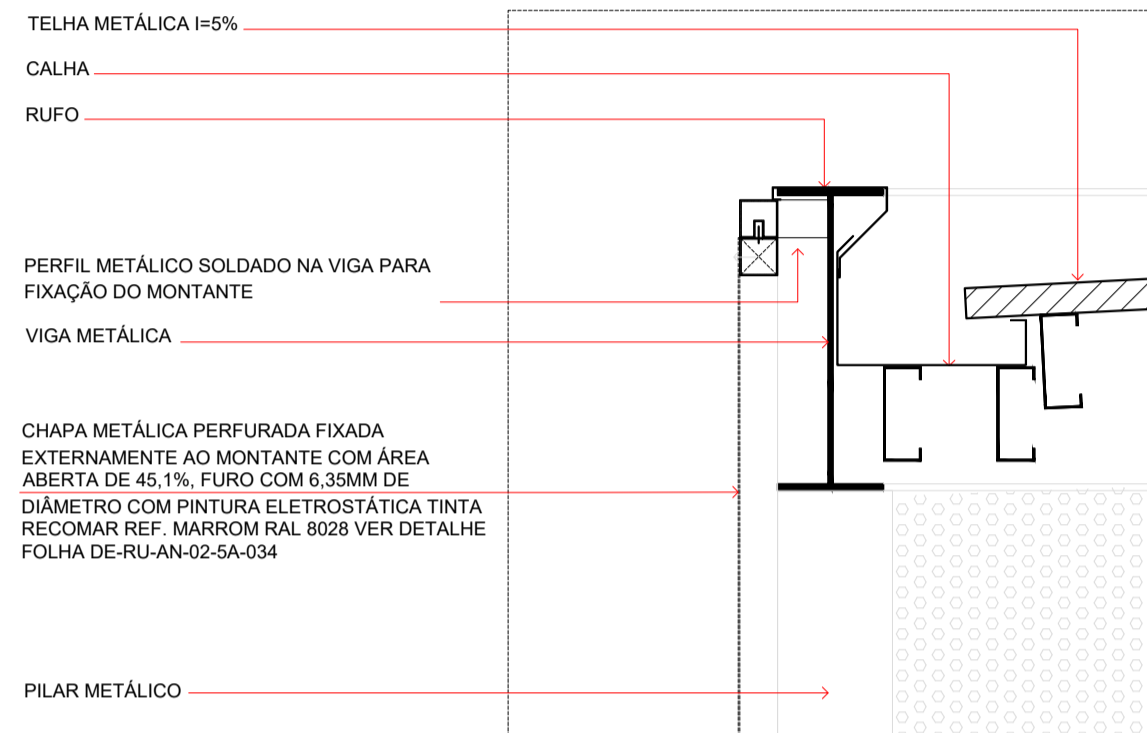
SP Obras
CONSTRUINDO A SÃO PAULO DO FUTURO

ESTE DESENHO É PROPRIEDADE DA SP OBRAS, NÃO PODENDO SER REPRODUZIDO E/OU REVELADO EM TODO OU EM PARTE SEM SUA AUTORIZAÇÃO.

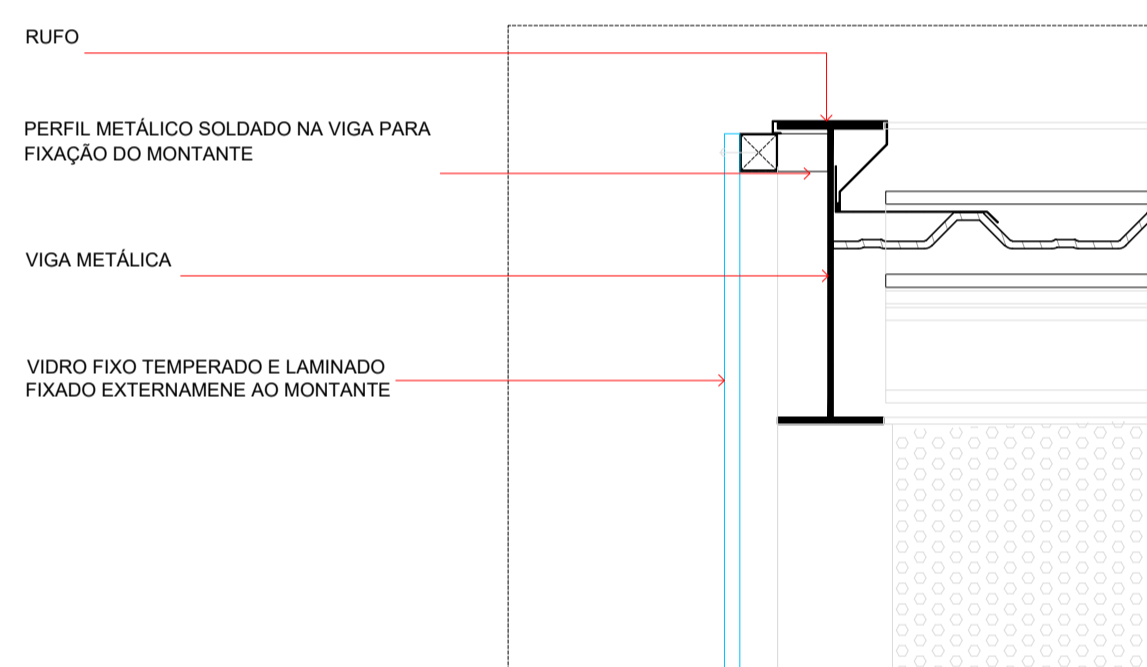
APROVAÇÃO FINAL	DATA
VERIFICAÇÃO	
APROVAÇÃO	
LIBERAÇÃO	



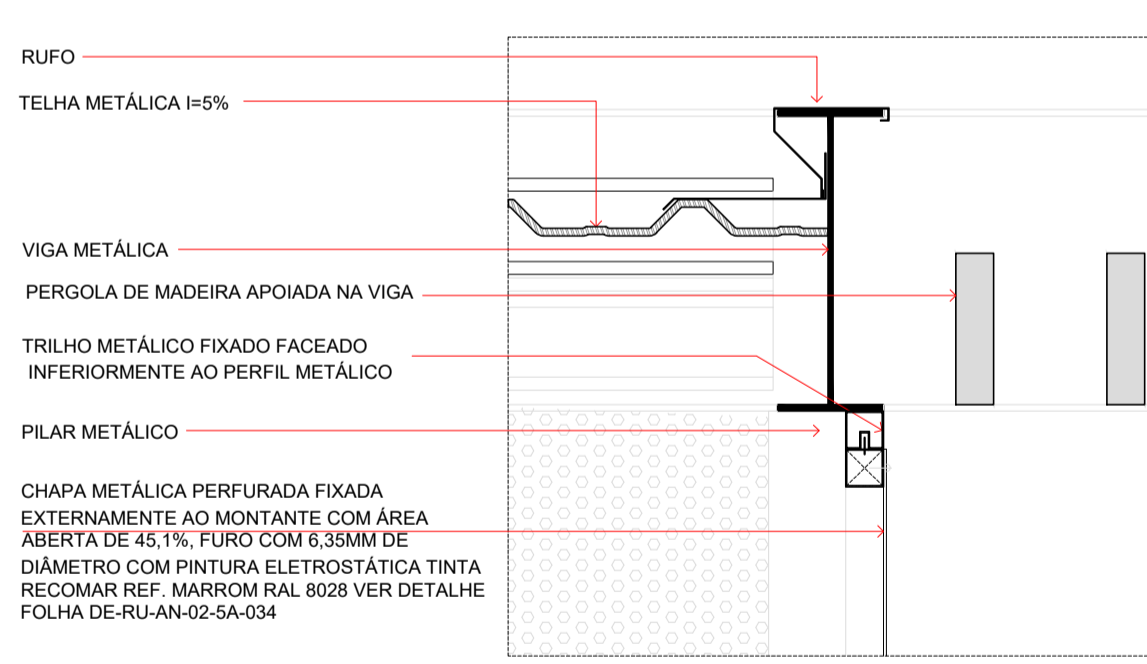
DETALHE 01
ESC 1:10



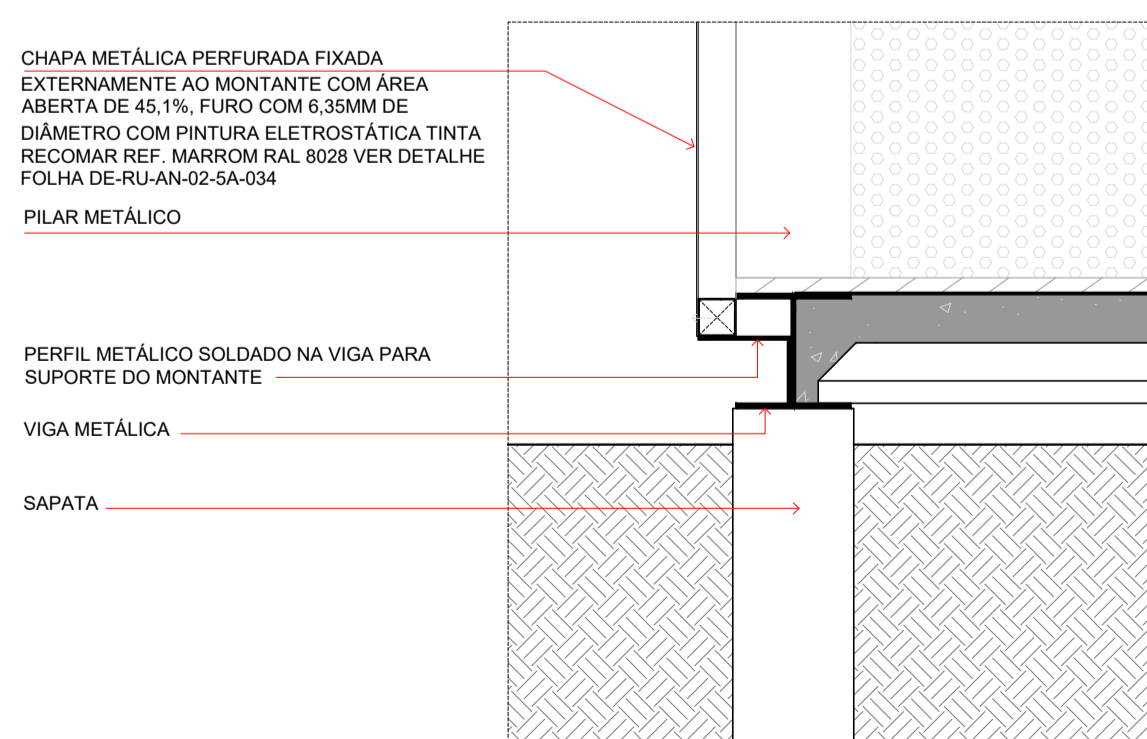
DETALHE 02
ESC 1:10



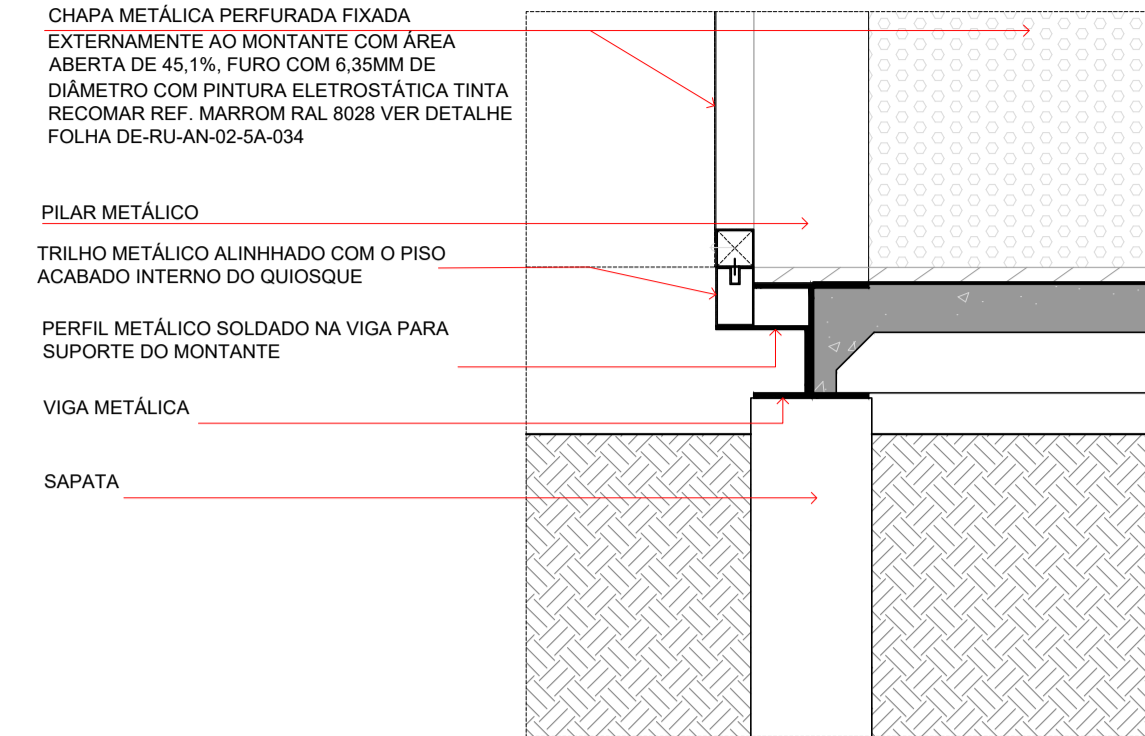
DETALHE 03
ESC 1:10



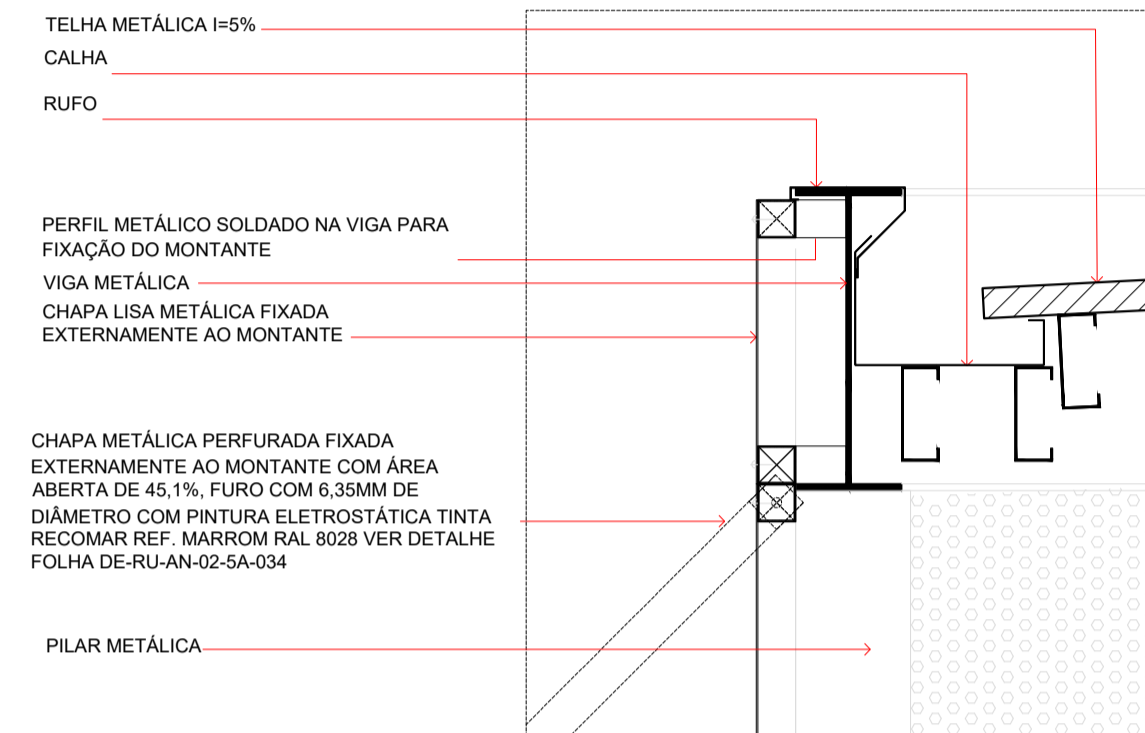
DETALHE 04
ESC 1:10



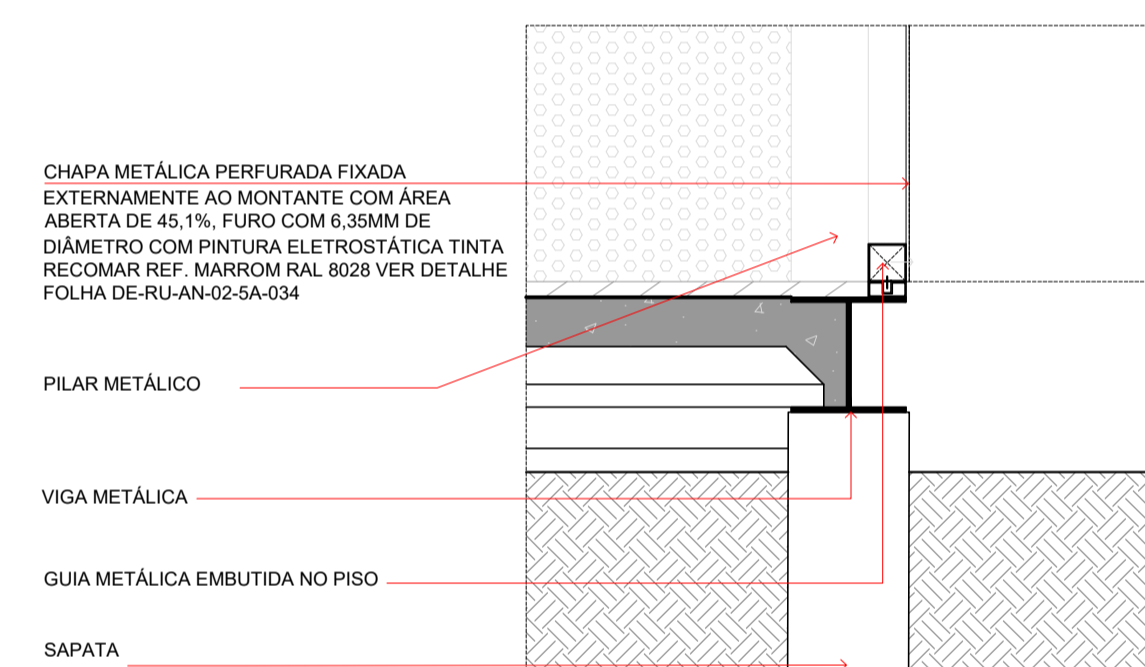
DETALHE 05
ESC 1:10



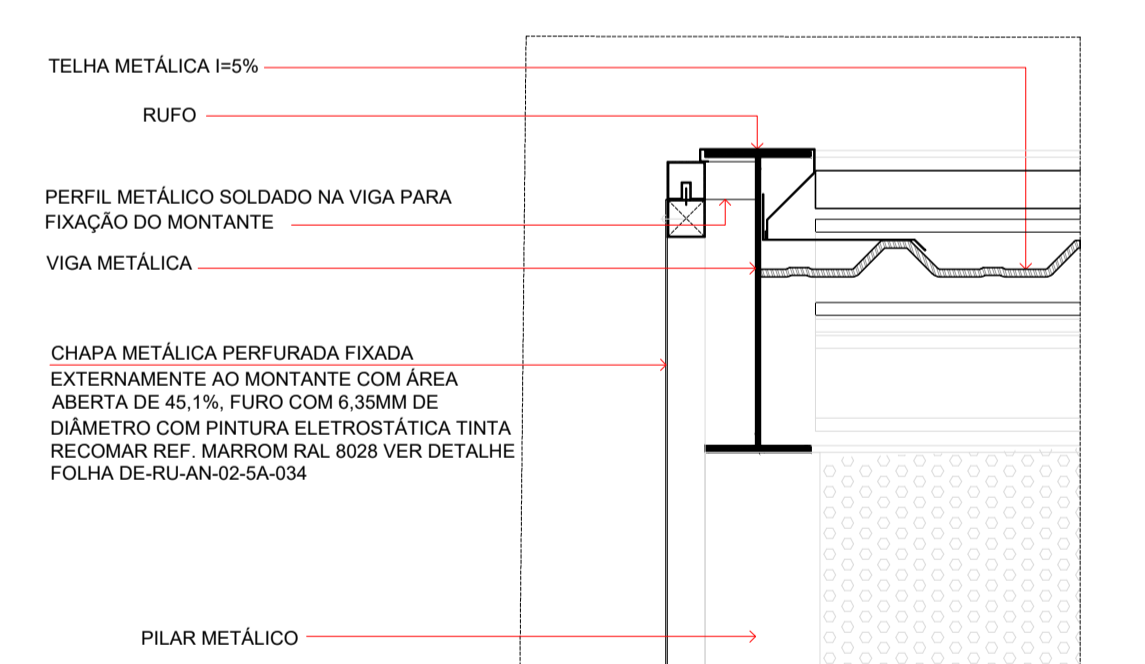
DETALHE 06
ESC 1:10



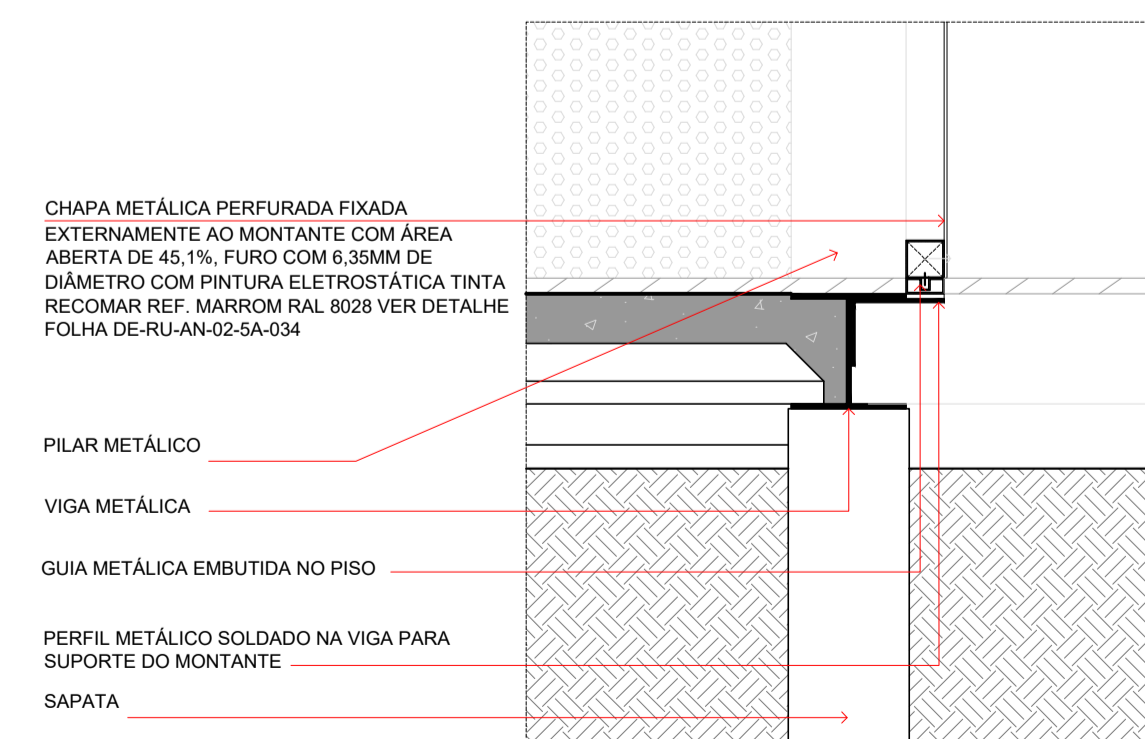
DETALHE 07
ESC 1:10



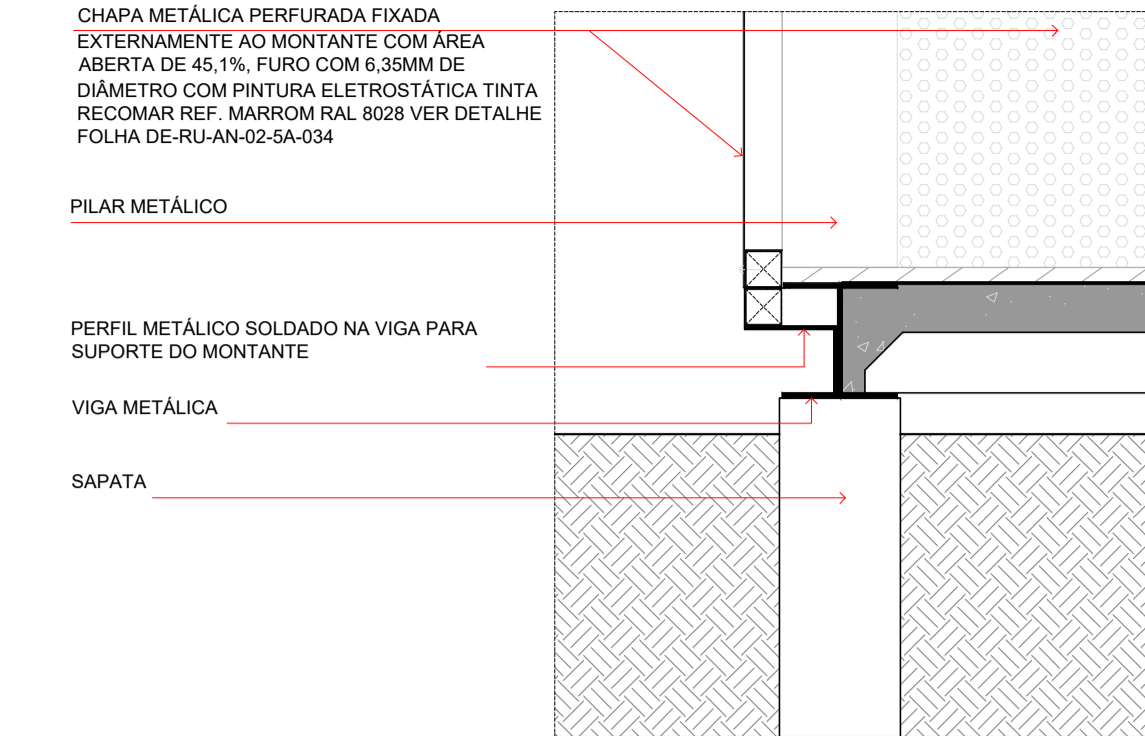
DETALHE 08
ESC 1:10



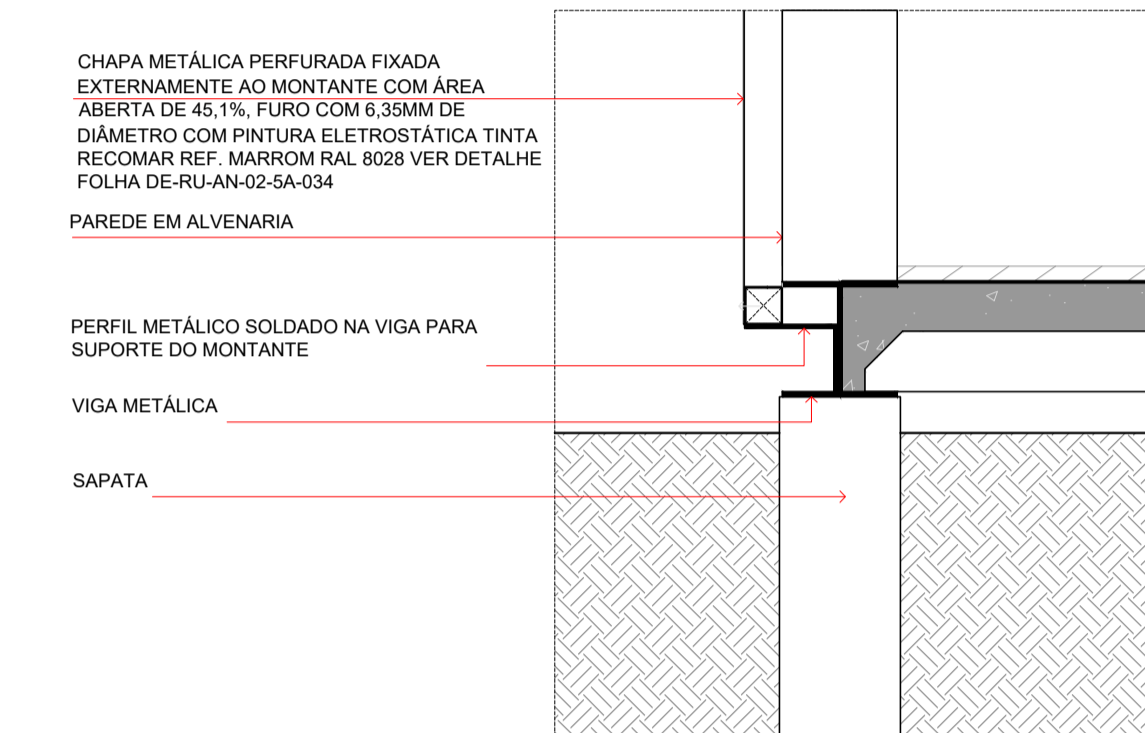
DETALHE 09
ESC 1:10



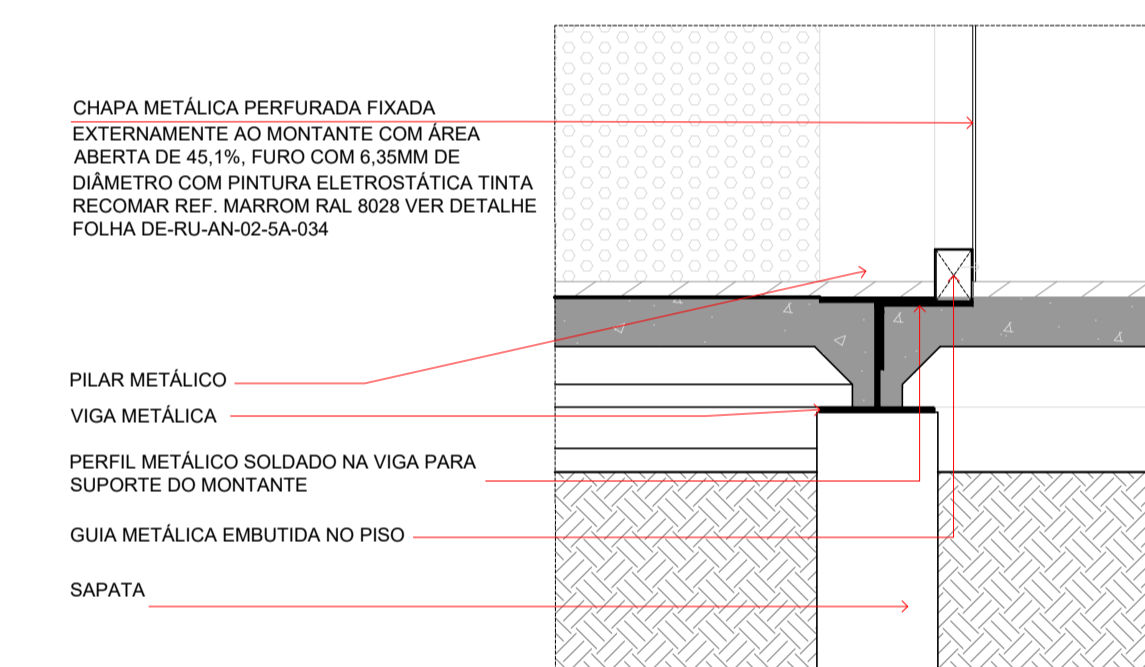
DETALHE 10
ESC 1:10



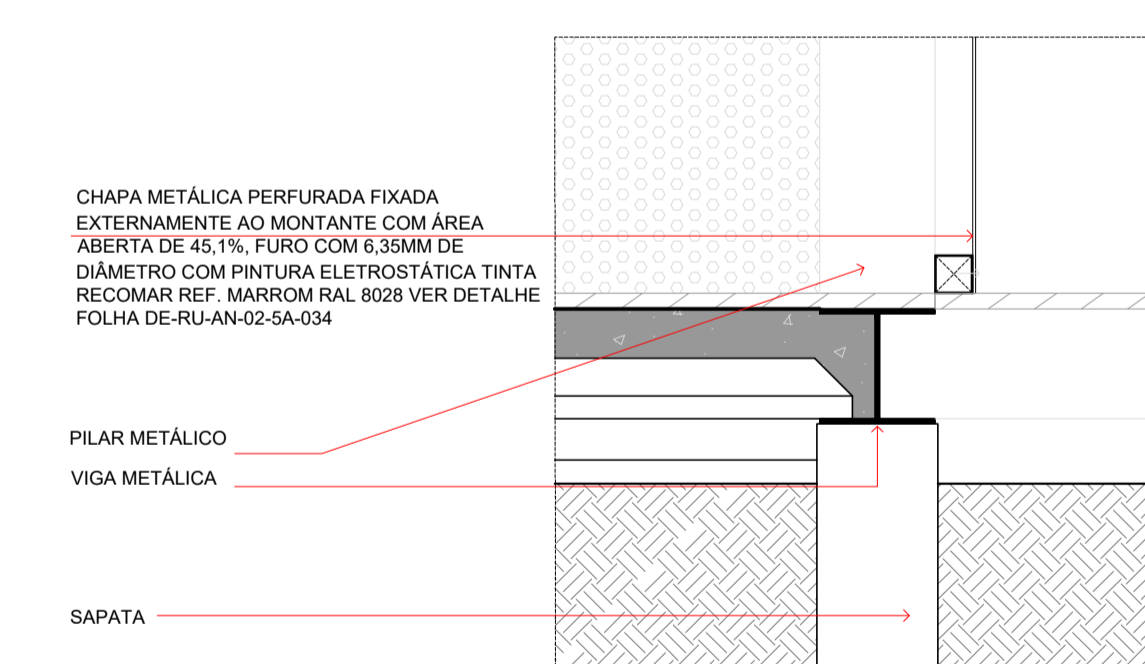
DETALHE 11
ESC 1:10



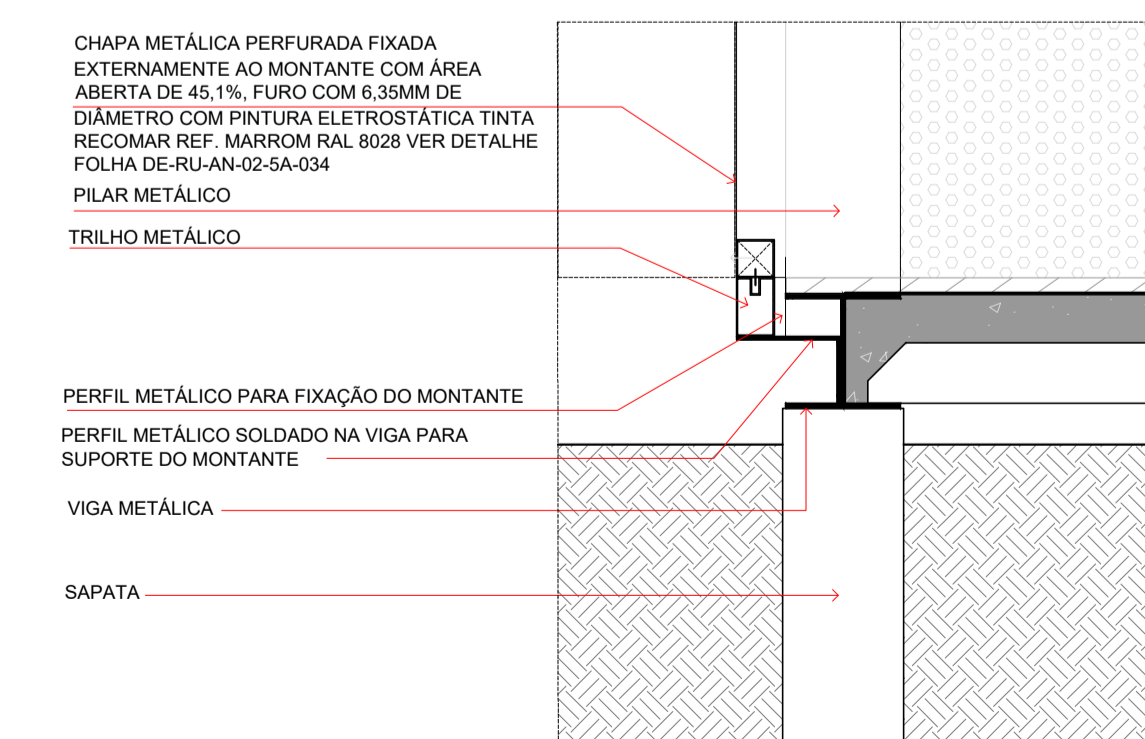
DETALHE 12
ESC 1:10



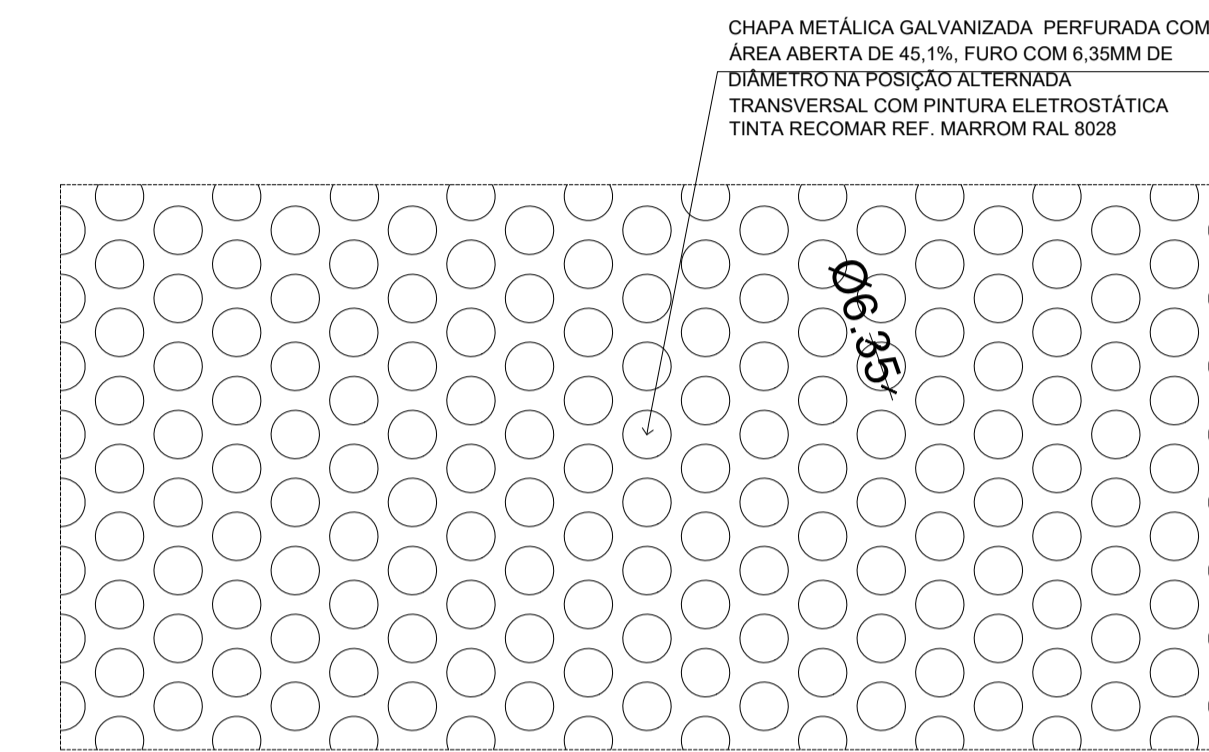
DETALHE 13
ESC 1:10



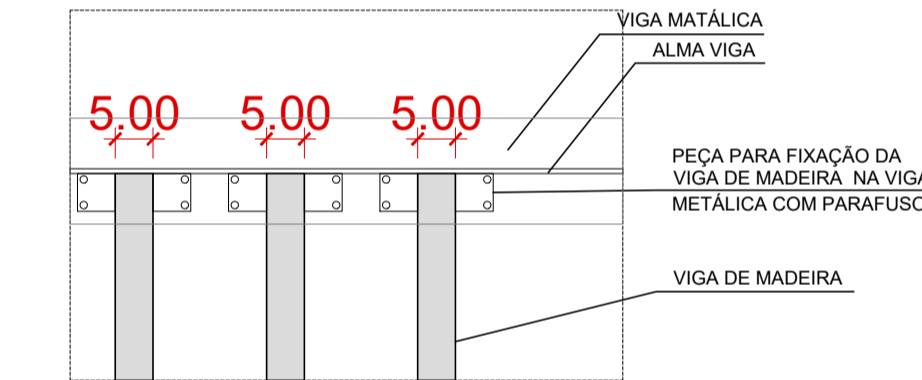
DETALHE 14
ESC 1:10



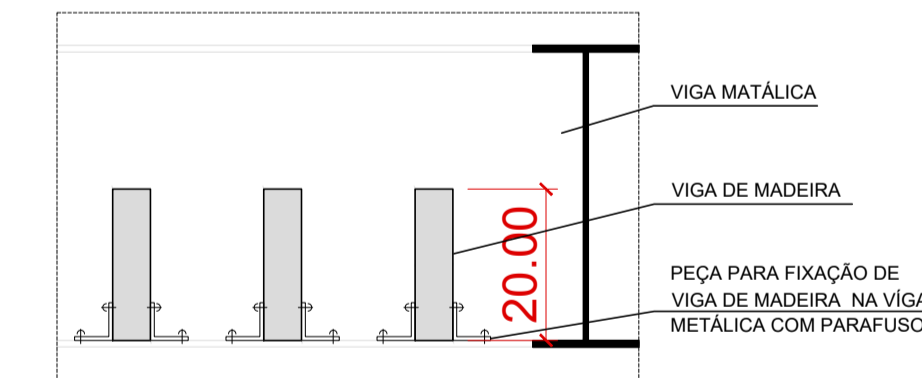
DETALHE 15
ESC 1:10



DETALHE CHAPA METÁLICA PERFURADA
ESC 1:10

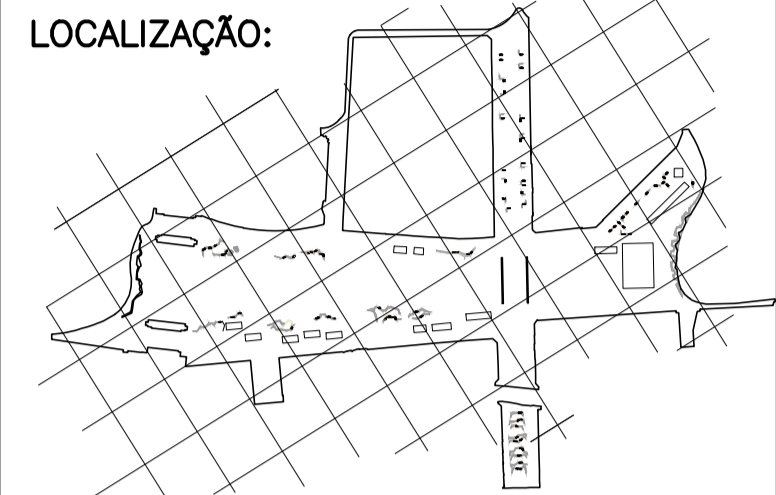


DETALHE PÉRGOLA
PLANTA
ESC 1:10
NOTA: VERIFICAR COM FORNECEDOR FIXAÇÃO DA PÉRGOLA NA VIGA



DETALHE PÉRGOLA
VISTA
ESC 1:10
NOTA: VERIFICAR COM FORNECEDOR FIXAÇÃO DA PÉRGOLA NA VIGA

- NOTAS:
1. MEDIDAS EM CM
2. PARA MAIS INFORMAÇÕES SOBRE A ESPECIFICAÇÃO DE CALHAS E RUFOS VER PROJETO ESPECÍFICO DE COBERTURA FLS. MBP_2765_19_R00



REVISÃO	VISTO	PROJETISTA	DATA	VISTO SP OBRAS	DATA
C			12/03/2020		
B			04/03/2020		
A			26/02/2020		

DESENHOS DE REFERÊNCIA
PROJETO BÁSICO MOBILIÁRIO URBANO (AN2740006Z)

DOCUMENTOS EXTERNOS DE REFERÊNCIA

DESENHO N°
R|U|A|N|0|2|5|A|0|3|4|C
SUBSTITUÍDO POR N°
SUBSTITUI N°
OBRA
REQUALIFICAÇÃO E REURBANIZAÇÃO DO VALE DO ANHANGABAÚ E ENTORNO

TÍTULO
PROJETO MOBILIÁRIO URBANO - DETALHES - PADRÃO

ESCALA INDICADA



DESENHO N°
DE-RU-AN-02-5A-034-C

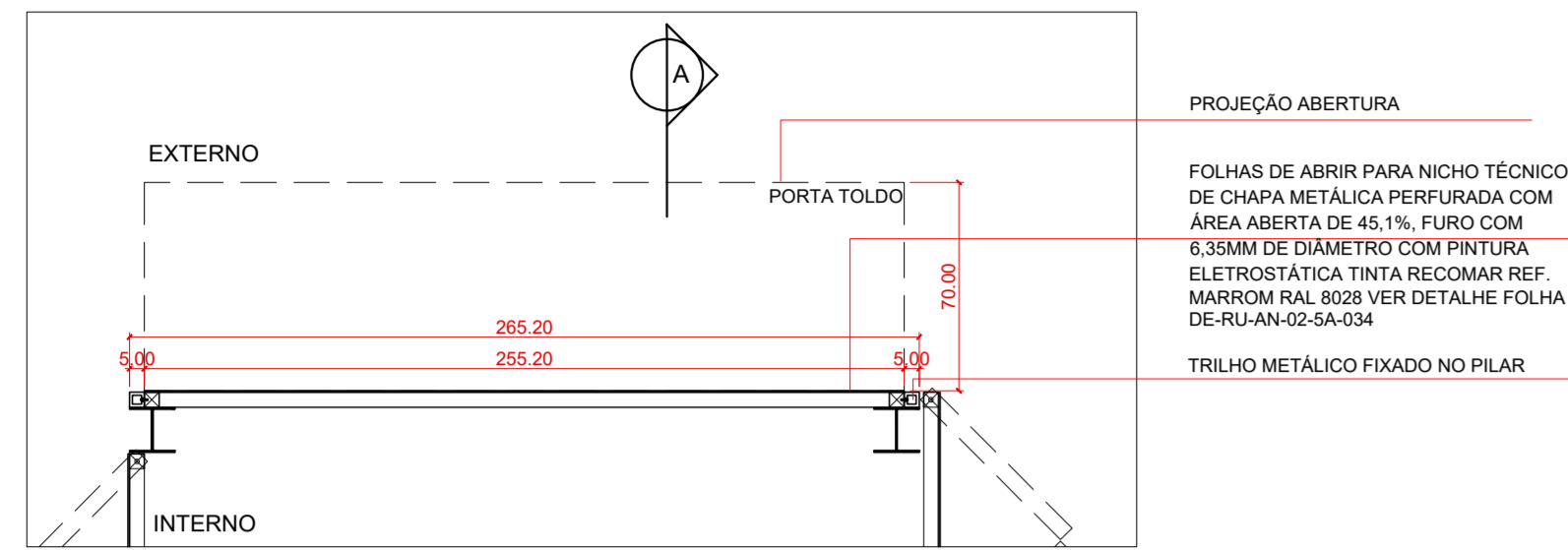
RESPONSÁVEL TÉCNICO	CREA
REINALDO JOSÉ KALIL ASSAD	0601173854-SP

VISTO		DATA
PROJETO	R.F.C	12/03/2020
DESENHO	A.R.S.S.	12/03/2020
VERIFICAÇÃO	D.A.D	12/03/2020
APROVAÇÃO	A.H.F	12/03/2020
LIBERAÇÃO	G.V.S.F.	12/03/2020

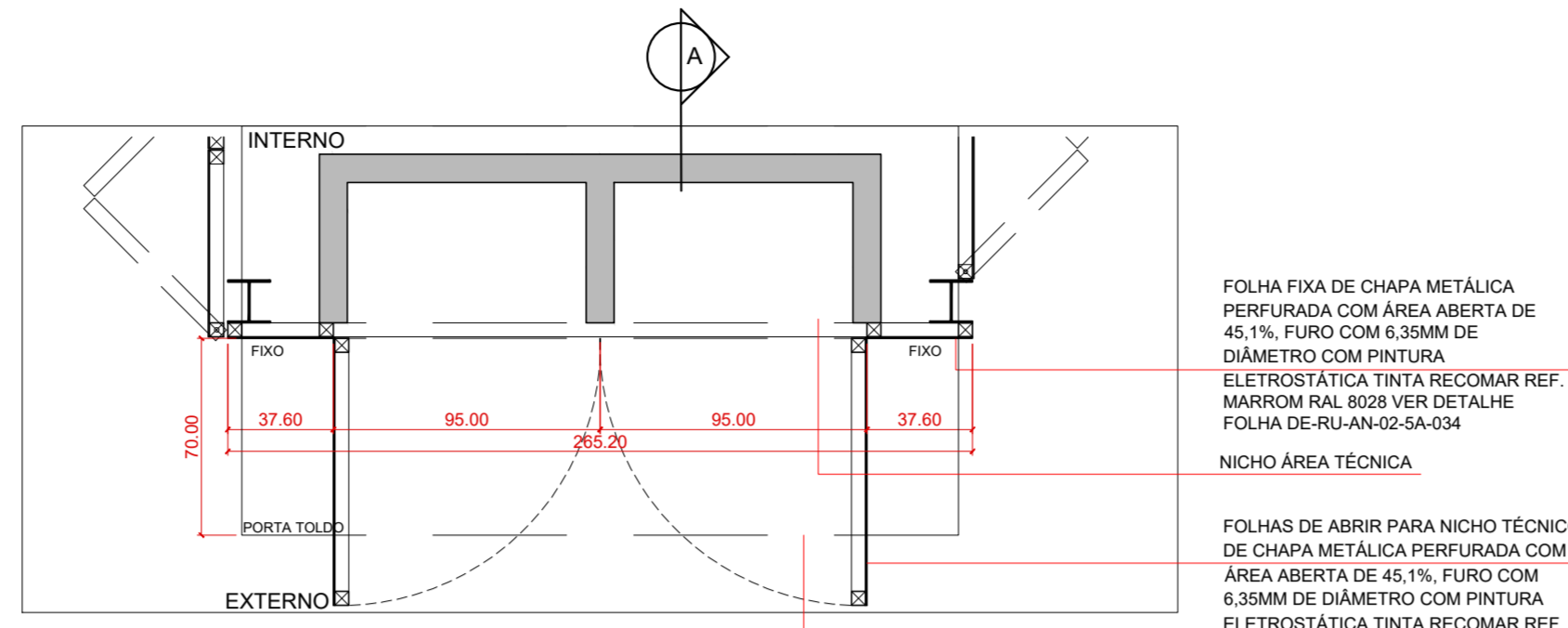


ESTE DESENHO É PROPRIEDADE DA SP OBRAS, NÃO PODENDO SER REPRODUZIDO E/OU REVELADO NO TODO OU EM PARTE SEM SUA AUTORIZAÇÃO.

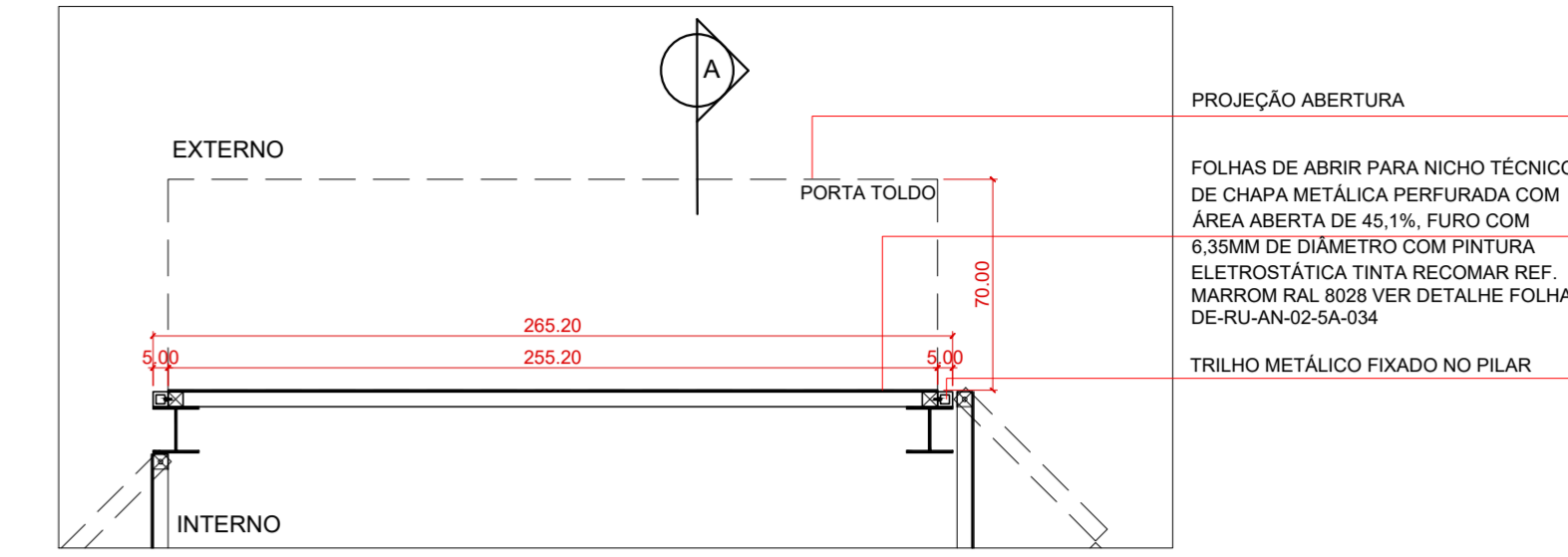
APROVAÇÃO FINAL	DATA
VERIFICAÇÃO	
APROVAÇÃO	
LIBERAÇÃO	



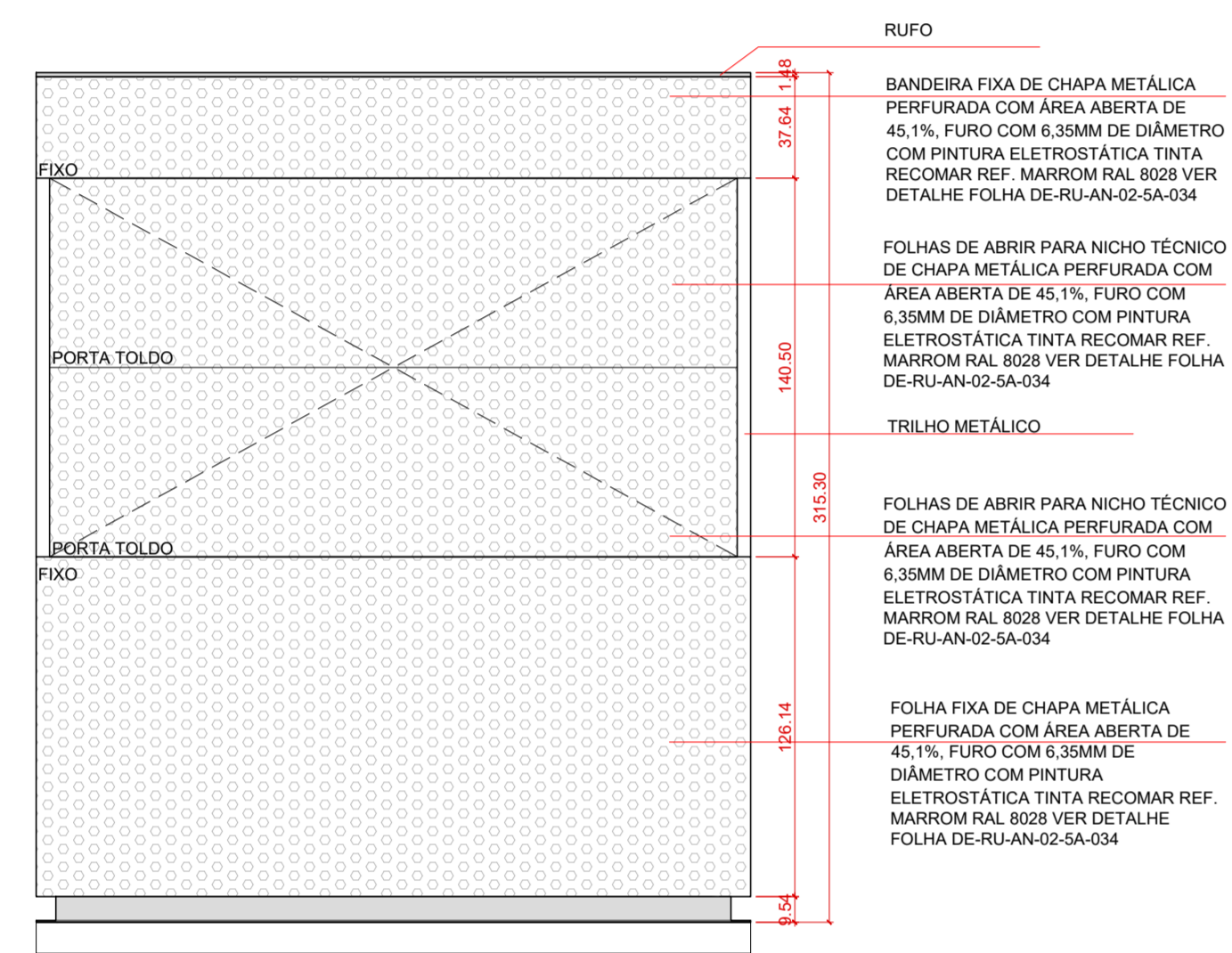
C01
PLANTA
ESC. 1/25
LOCALIZAÇÃO - QUIOSQUES 1,2,3,5,6,8,9,10,11
QUANTIDADE: 17
*MEDIDAS EM CM
*PARA A EXECUÇÃO DOS CAIXILHOS, CONSULTAR ESPECIALISTA



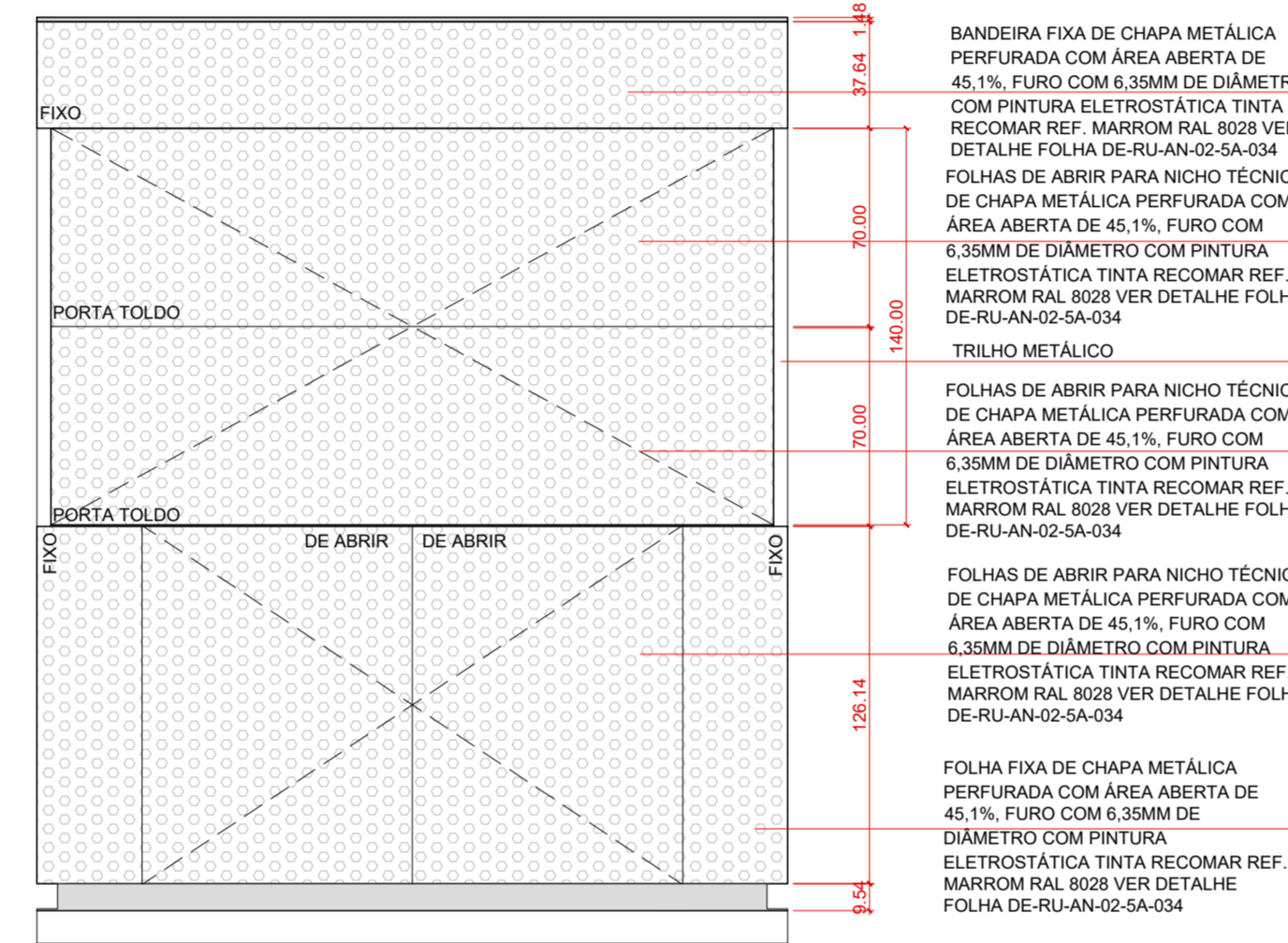
C01A
PLANTA
ESC. 1/25
LOCALIZAÇÃO - QUIOSQUES 2,3,5,6,8,11
QUANTIDADE: 7
*MEDIDAS EM CM
*PARA A EXECUÇÃO DOS CAIXILHOS, CONSULTAR ESPECIALISTA



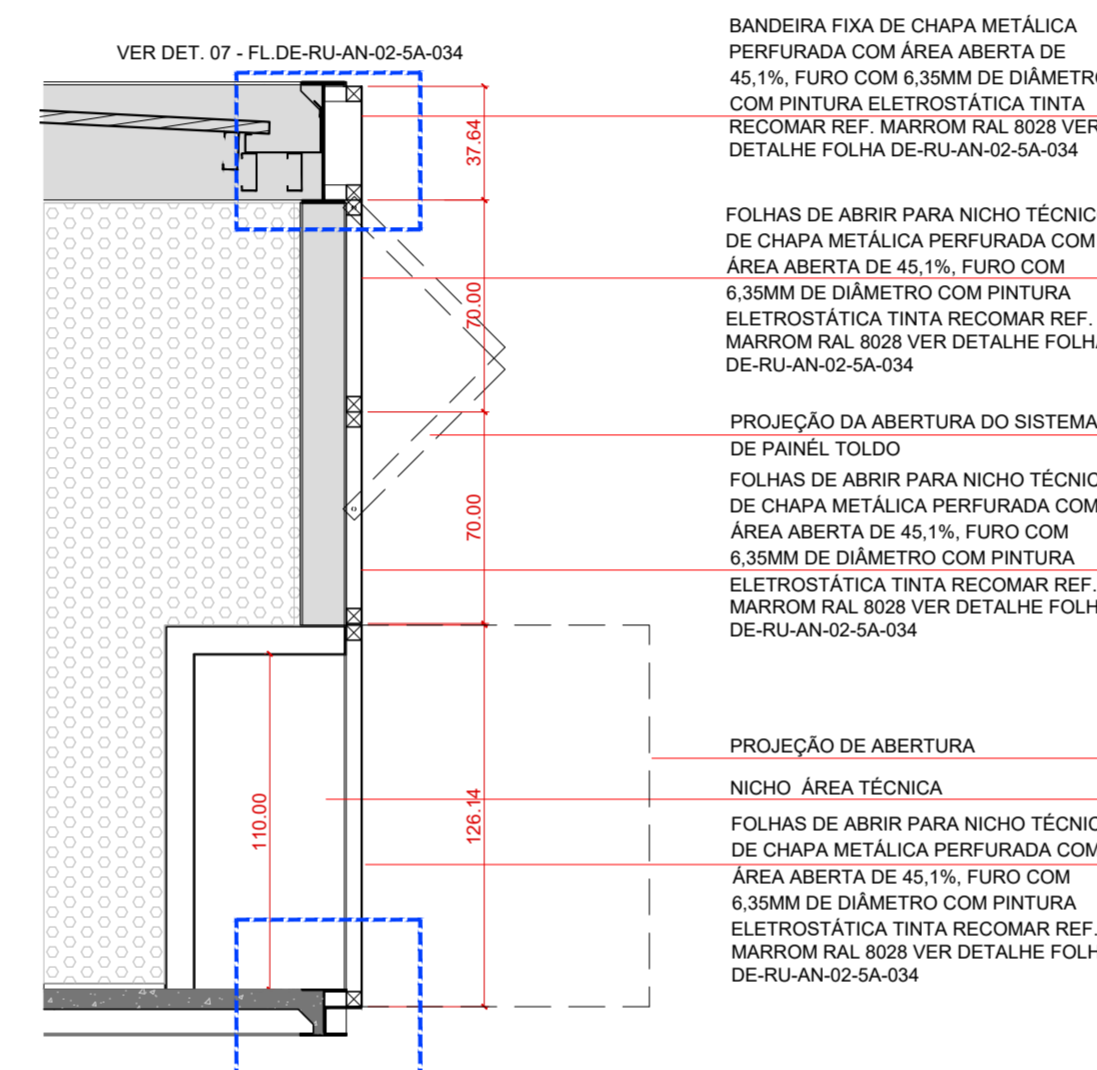
C01B
PLANTA
ESC. 1/25
LOCALIZAÇÃO - QUIOSQUES 8 E 9
QUANTIDADE: 04
*MEDIDAS EM CM
*PARA A EXECUÇÃO DOS CAIXILHOS, CONSULTAR ESPECIALISTA



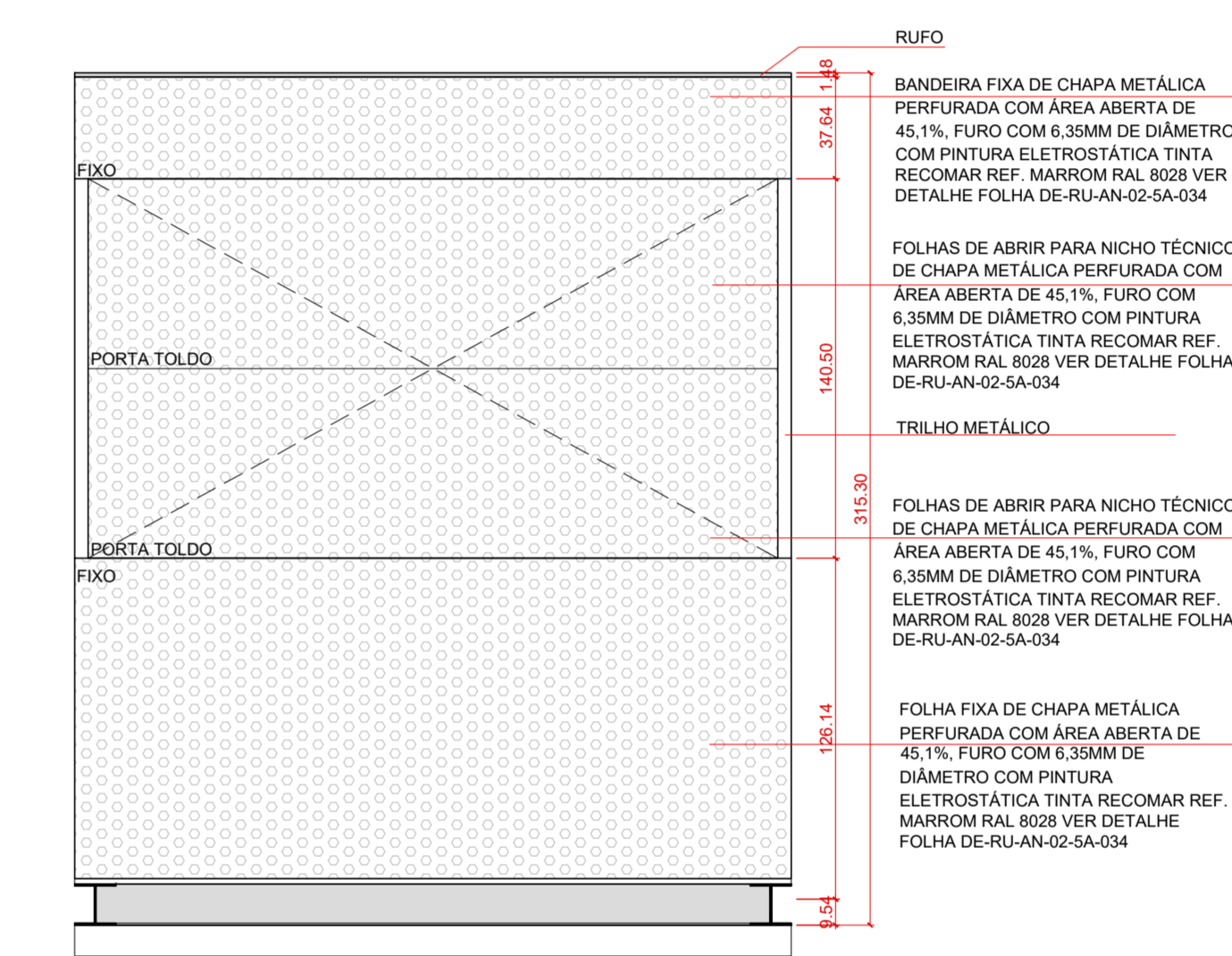
C01
VISTA EXTERNA
ESC. 1/25
*MEDIDAS EM CM



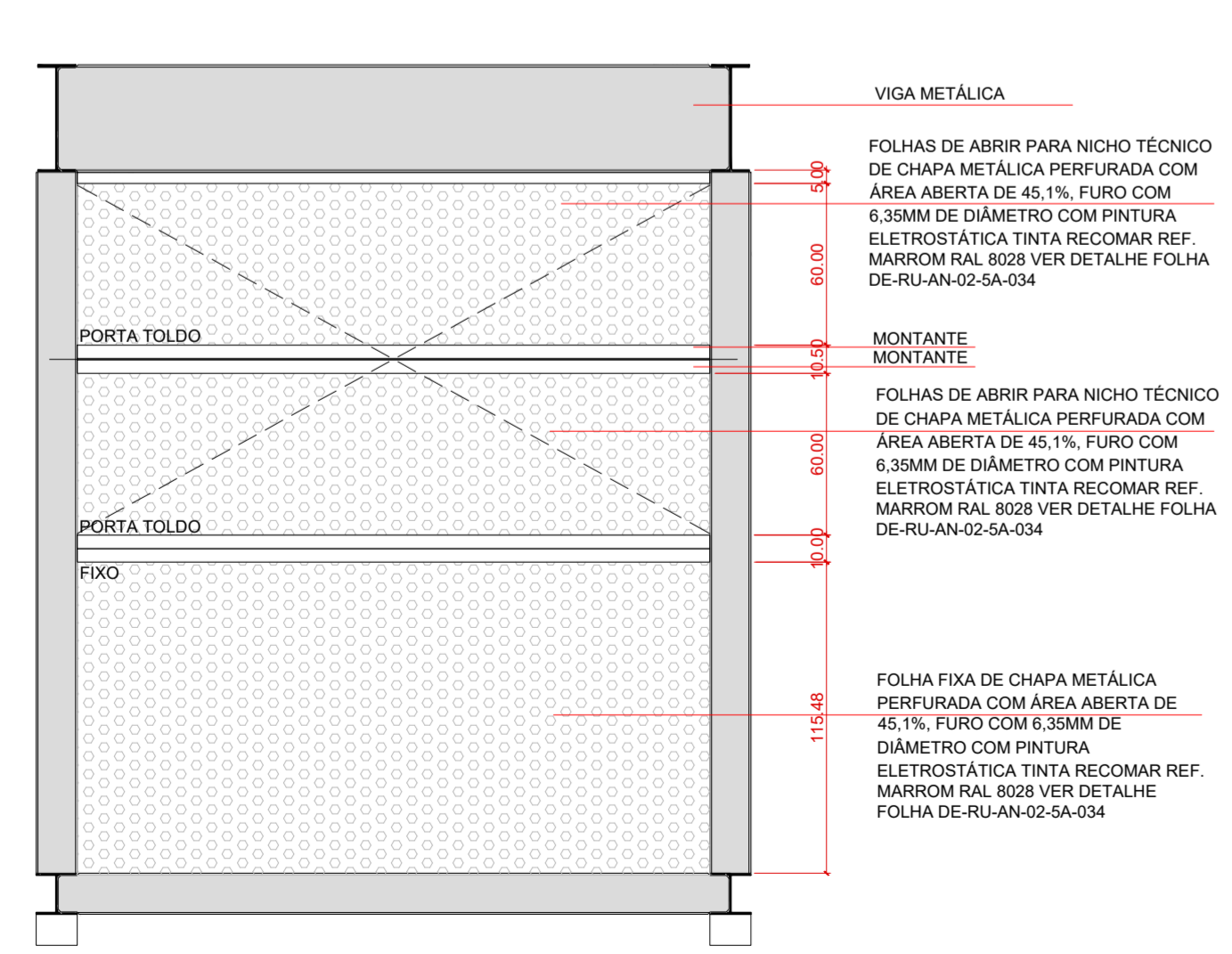
C01A
VISTA EXTERNA
ESC. 1/25
*MEDIDAS EM CM



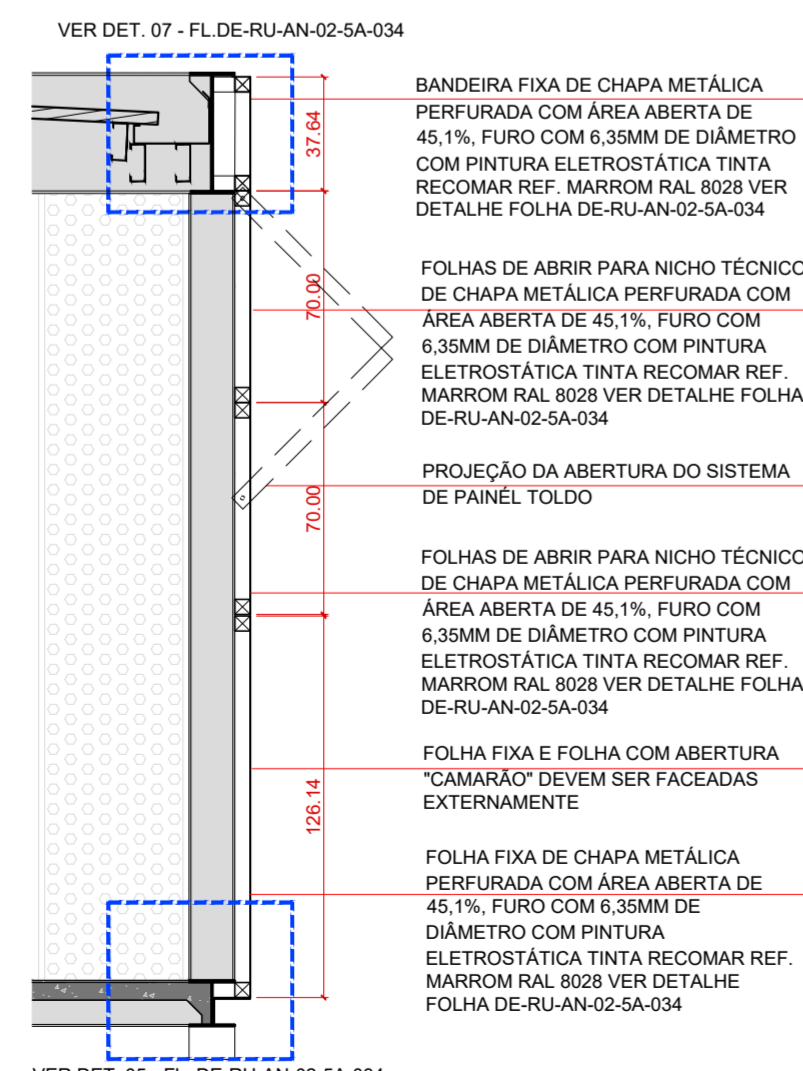
C01A
CORTE A
ESC. 1/25
*MEDIDAS EM CM



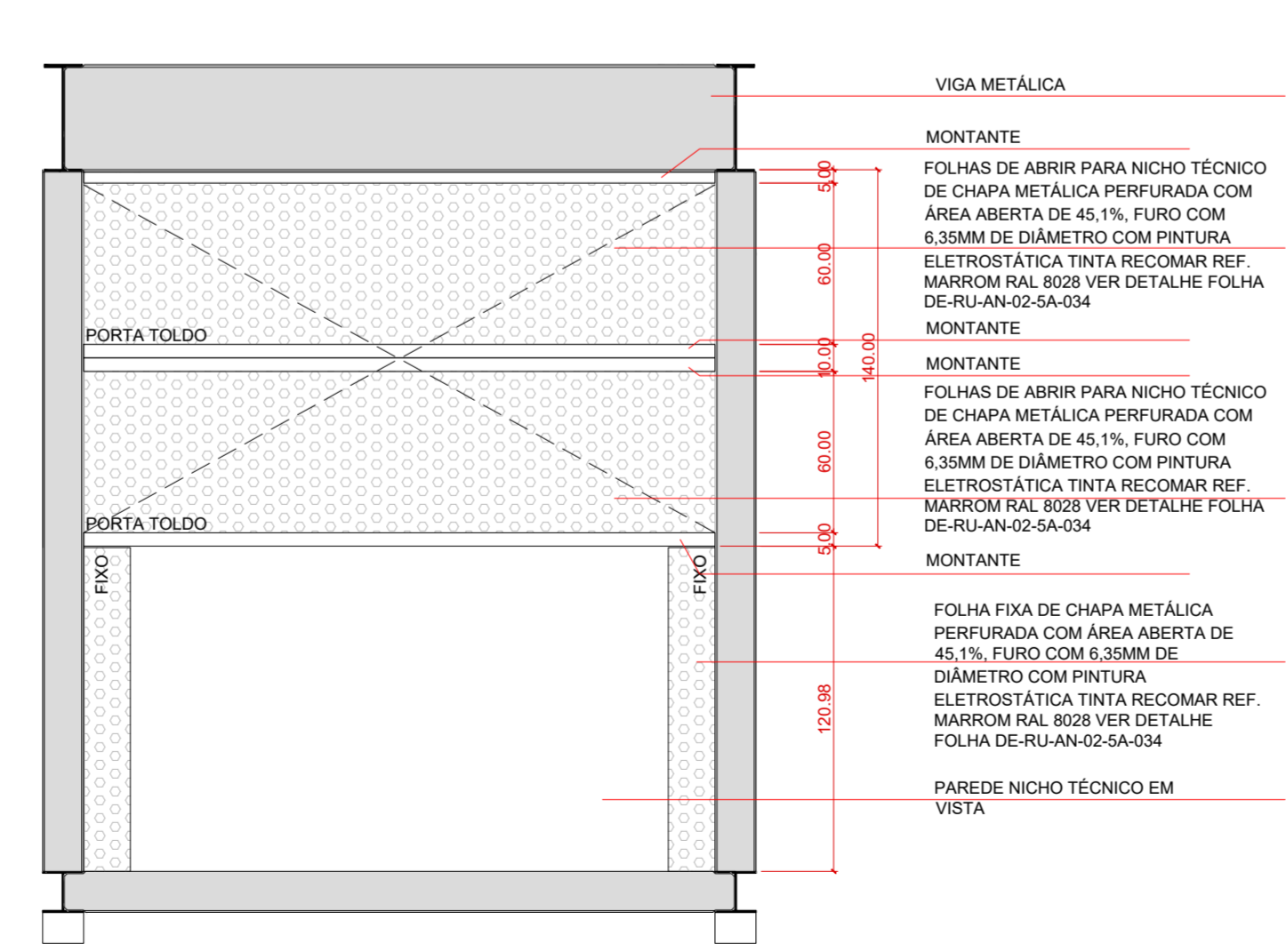
C01B
VISTA EXTERNA
ESC. 1/25
*MEDIDAS EM CM



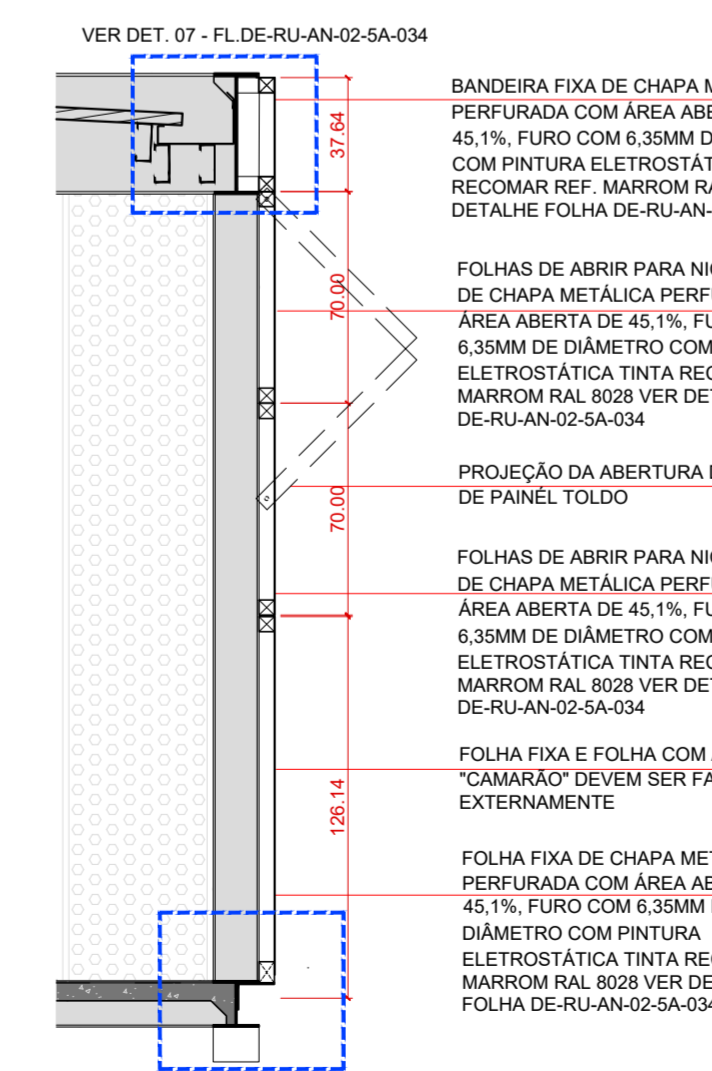
C01
VISTA INTERNA
ESC. 1/25
*MEDIDAS EM CM



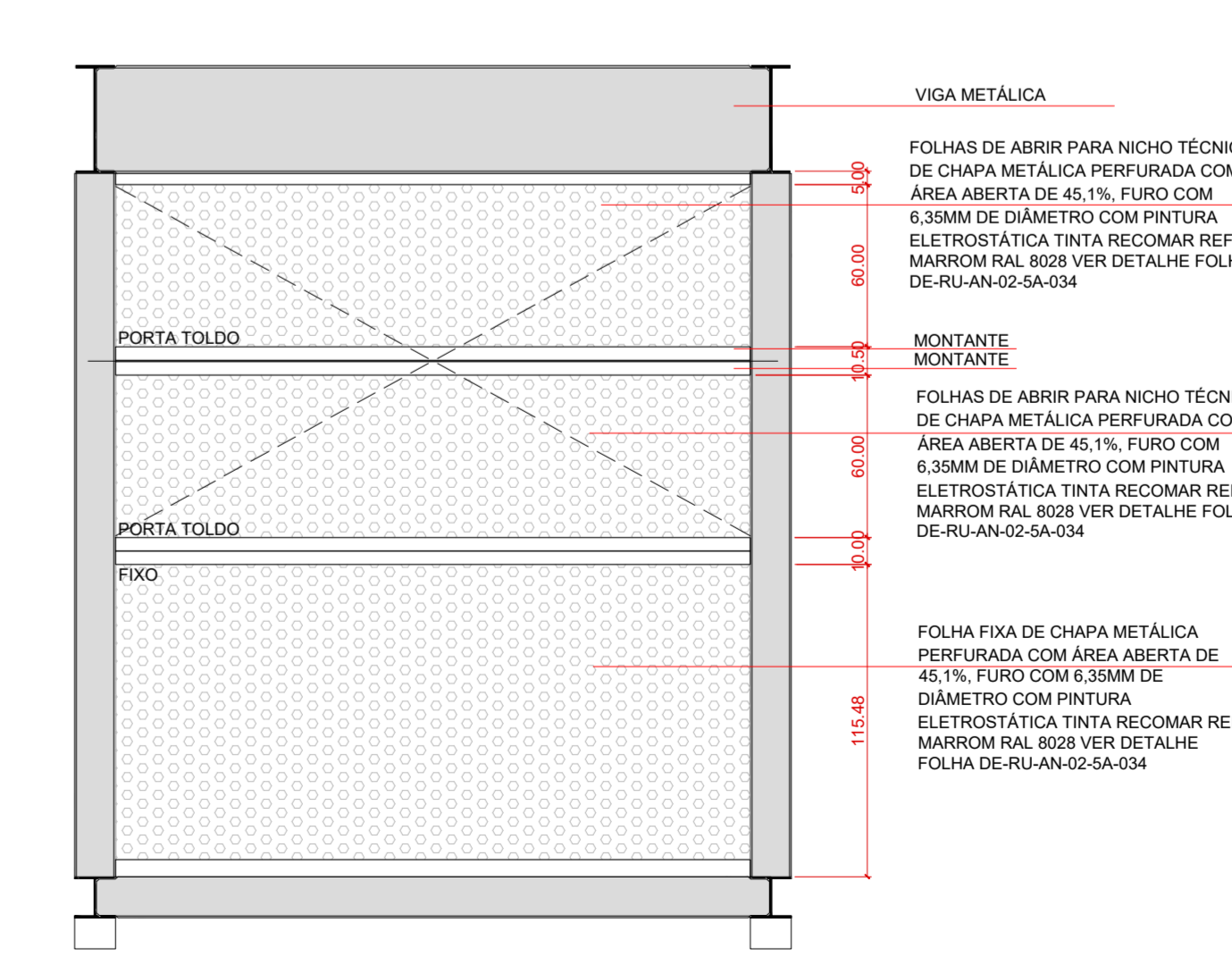
C01
CORTE A
ESC. 1/25
*MEDIDAS EM CM



C01A
VISTA INTERNA
ESC. 1/25
*MEDIDAS EM CM



C01B
CORTE A
ESC. 1/25
*MEDIDAS EM CM



C01B
VISTA INTERNA
ESC. 1/25
*MEDIDAS EM CM

NOTAS:
1. MEDIDAS EM CM

LOCALIZAÇÃO:



REVISÃO	VISTO	PROJETISTA	DATA	VISTO SP OBRAS	DATA
C			12/03/2020		
B			28/02/2020		
A			31/01/2020		

DESENHOS DE REFERÊNCIA

PROJETO BÁSICO MOBILIÁRIO URBANO (AN274Q0312)

DOCUMENTOS EXTERNOS DE REFERÊNCIA

DESENHO N°

R|U|A|N|O|2|5|A|0|3|5|C

SUBSTITUIÇÃO POR N°

SUBSTITUIÇÃO N°

OBRA REQUALIFICAÇÃO E REURBANIZAÇÃO DO VALE DO ANHANGABÁU E ENTORNO

TÍTULO
PROJETO MOBILIÁRIO URBANO - CAIXILHOS QUIOSQUES C01, C01A, C01B PLANTAS, CORTES E ELEVAÇÕES

ESCALA INDICADA



DESENHO N°

DE-RU-AN-02-SA-035-C

RESPONSÁVEL TÉCNICO

REINALDO JOSÉ KALLI ASSAD

VERIFICAÇÃO

APROVAÇÃO

LIBERAÇÃO

CREA 0801173854-SP

DATA

12/03/2020

12/03/2020

12/03/2020

12/03/2020

12/03/2020

APROVAÇÃO FINAL

DATA

VERIFICAÇÃO

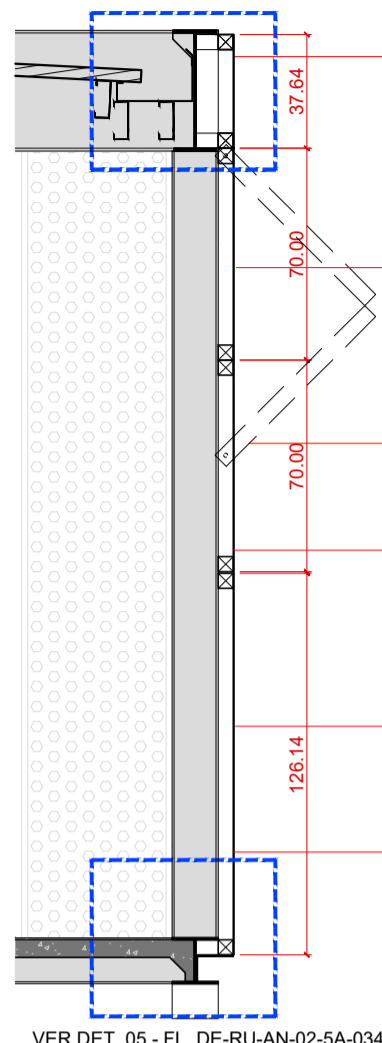
APROVAÇÃO

LIBERAÇÃO



ESTE DESENHO É PROPRIEDADE DA SP OBRAS. NÃO PODENDO SER REPRODUZIDO E/OU REVELADO NO TODO OU EM PARTE SEM SUA AUTORIZAÇÃO.

VER DET. 07 - FL. DE-RU-AN-02-SA-034



BANDEIRA FIXA DE CHAPA METÁLICA PERFORADA COM ÁREA ABERTA DE 45,1%, FURO COM 6,35MM DE DIÂMETRO COM PINTURA ELETROSTÁTICA TINTA RECOMAR REF. MARROM RAL 8028 VER DETALHE FOLHA DE-RU-AN-02-SA-034

FOLHAS DE ABRIR PARA NICHOS TÉCNICO DE CHAPA METÁLICA PERFORADA COM ÁREA ABERTA DE 45,1%, FURO COM 6,35MM DE DIÂMETRO COM PINTURA ELETROSTÁTICA TINTA RECOMAR REF. MARROM RAL 8028 VER DETALHE FOLHA DE-RU-AN-02-SA-034

PROJEÇÃO DA ABERTURA DO SISTEMA DE PAINEL TOLDO

FOLHAS DE ABRIR PARA NICHOS TÉCNICO DE CHAPA METÁLICA PERFORADA COM ÁREA ABERTA DE 45,1%, FURO COM 6,35MM DE DIÂMETRO COM PINTURA ELETROSTÁTICA TINTA RECOMAR REF. MARROM RAL 8028 VER DETALHE FOLHA DE-RU-AN-02-SA-034

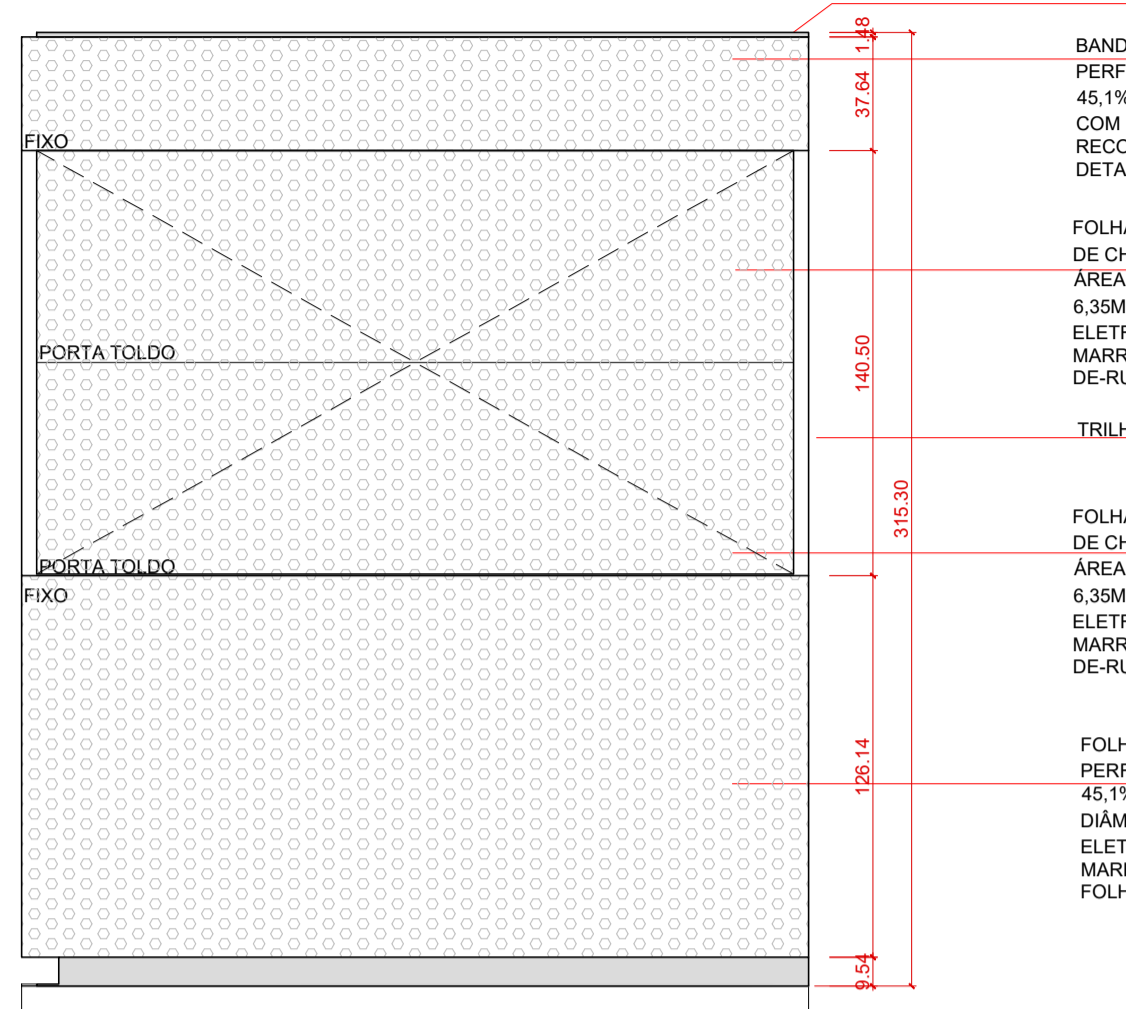
FOLHA FIXA E FOLHA COM ABERTURA "CAMARÃO" DEVEM SER FACEADAS EXTERNAMENTE

FOLHA FIXA DE CHAPA METÁLICA PERFORADA COM ÁREA ABERTA DE 45,1%, FURO COM 6,35MM DE DIÂMETRO COM PINTURA ELETROSTÁTICA TINTA RECOMAR REF. MARROM RAL 8028 VER DETALHE FOLHA DE-RU-AN-02-SA-034

VER DET. 05 - FL. DE-RU-AN-02-SA-034

C02
CORTE A
ESC: 1/25
*MEDIDAS EM CM

RUFO



BANDEIRA FIXA DE CHAPA METÁLICA PERFORADA COM ÁREA ABERTA DE 45,1%, FURO COM 6,35MM DE DIÂMETRO COM PINTURA ELETROSTÁTICA TINTA RECOMAR REF. MARROM RAL 8028 VER DETALHE FOLHA DE-RU-AN-02-SA-034

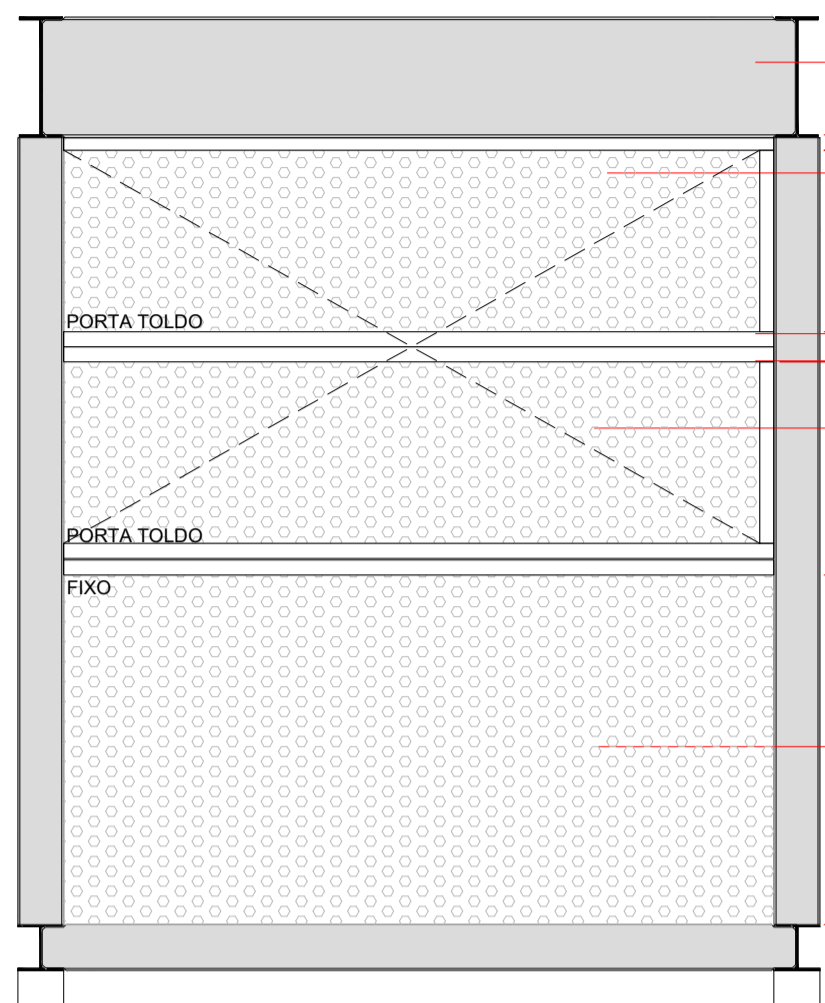
FOLHAS DE ABRIR PARA NICHOS TÉCNICO DE CHAPA METÁLICA PERFORADA COM ÁREA ABERTA DE 45,1%, FURO COM 6,35MM DE DIÂMETRO COM PINTURA ELETROSTÁTICA TINTA RECOMAR REF. MARROM RAL 8028 VER DETALHE FOLHA DE-RU-AN-02-SA-034

TRILHO METÁLICO

FOLHAS DE ABRIR PARA NICHOS TÉCNICO DE CHAPA METÁLICA PERFORADA COM ÁREA ABERTA DE 45,1%, FURO COM 6,35MM DE DIÂMETRO COM PINTURA ELETROSTÁTICA TINTA RECOMAR REF. MARROM RAL 8028 VER DETALHE FOLHA DE-RU-AN-02-SA-034

FOLHA FIXA DE CHAPA METÁLICA PERFORADA COM ÁREA ABERTA DE 45,1%, FURO COM 6,35MM DE DIÂMETRO COM PINTURA ELETROSTÁTICA TINTA RECOMAR REF. MARROM RAL 8028 VER DETALHE FOLHA DE-RU-AN-02-SA-034

C02
VISTA EXTERNA
ESC: 1/25
*MEDIDAS EM CM



VIGA METÁLICA

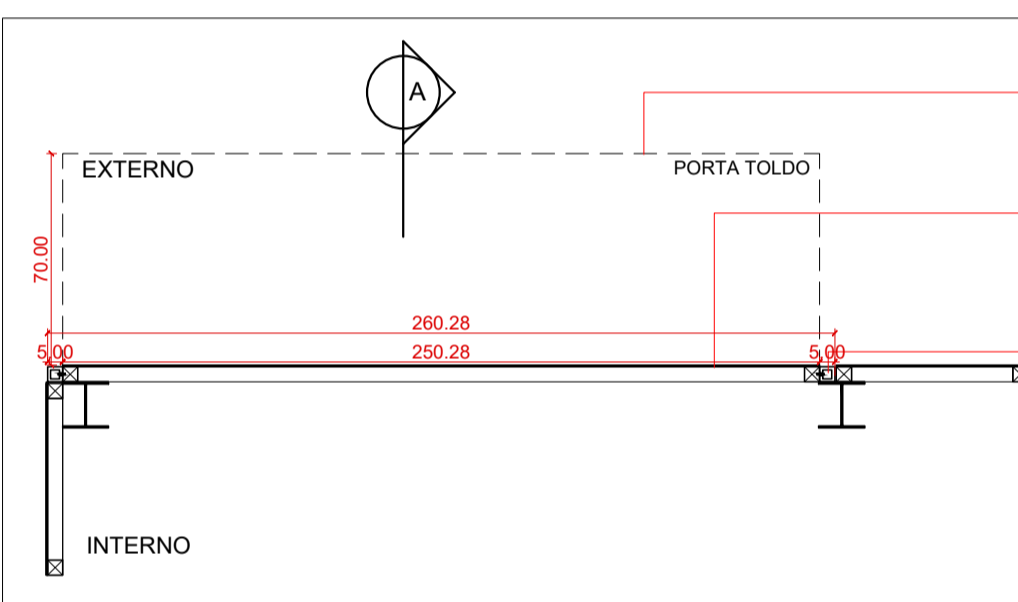
FOLHAS DE ABRIR PARA NICHOS TÉCNICO DE CHAPA METÁLICA PERFORADA COM ÁREA ABERTA DE 45,1%, FURO COM 6,35MM DE DIÂMETRO COM PINTURA ELETROSTÁTICA TINTA RECOMAR REF. MARROM RAL 8028 VER DETALHE FOLHA DE-RU-AN-02-SA-034

MONTANTE

FOLHAS DE ABRIR PARA NICHOS TÉCNICO DE CHAPA METÁLICA PERFORADA COM ÁREA ABERTA DE 45,1%, FURO COM 6,35MM DE DIÂMETRO COM PINTURA ELETROSTÁTICA TINTA RECOMAR REF. MARROM RAL 8028 VER DETALHE FOLHA DE-RU-AN-02-SA-034

FOLHA FIXA DE CHAPA METÁLICA PERFORADA COM ÁREA ABERTA DE 45,1%, FURO COM 6,35MM DE DIÂMETRO COM PINTURA ELETROSTÁTICA TINTA RECOMAR REF. MARROM RAL 8028 VER DETALHE FOLHA DE-RU-AN-02-SA-034

C02
VISTA INTERNA
ESC: 1/25
*MEDIDAS EM CM



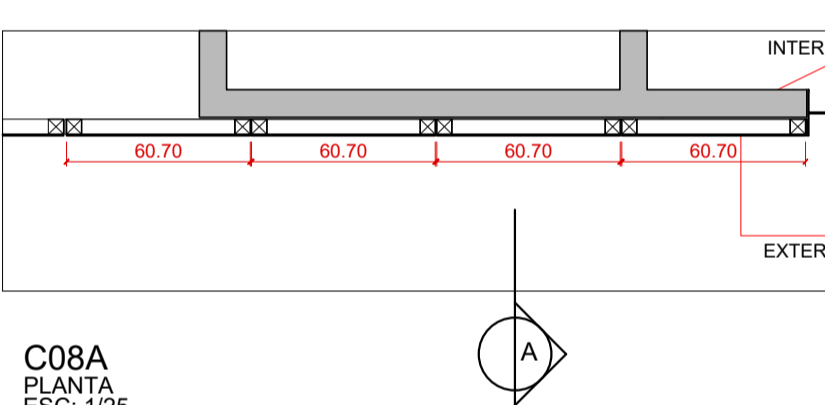
PROJEÇÃO ABERTURA

FOLHAS DE ABRIR PARA NICHOS TÉCNICO DE CHAPA METÁLICA PERFORADA COM ÁREA ABERTA DE 45,1%, FURO COM 6,35MM DE DIÂMETRO COM PINTURA ELETROSTÁTICA TINTA RECOMAR REF. MARROM RAL 8028 VER DETALHE FOLHA DE-RU-AN-02-SA-034

TRILHO METÁLICO FIXADO NO PILAR

C02

PLANTA
ESC: 1/25
LOCALIZAÇÃO: CENTRO DE INFORMAÇÕES
QUANTIDADE: 1
*MEDIDAS EM CM
**PARA A EXECUÇÃO DOS CAIXILHOS, CONSULTAR ESPECIALISTA



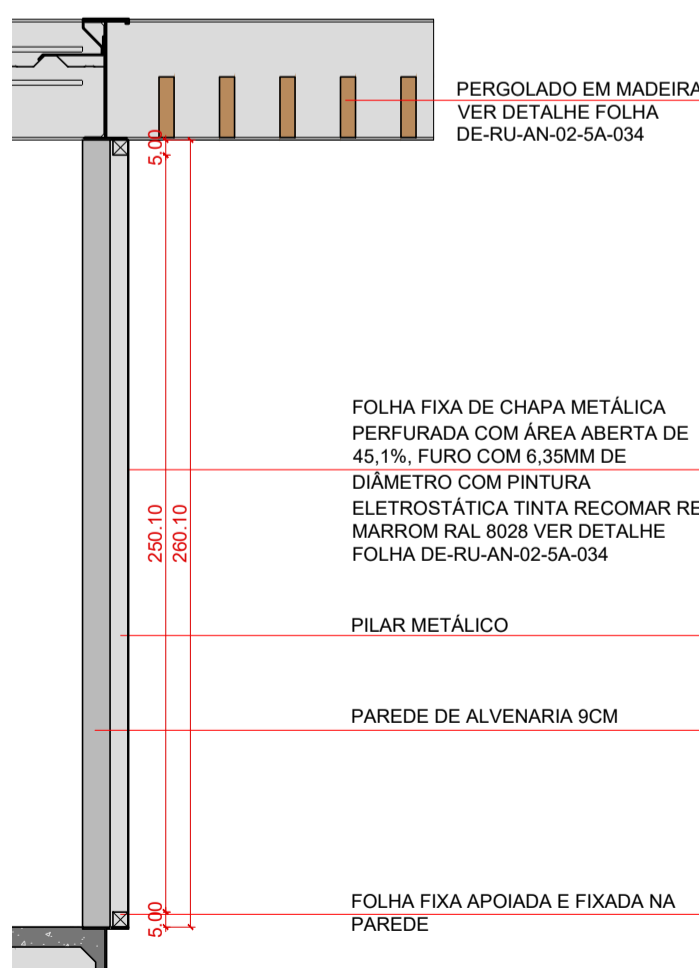
PAREDE DE ALVENARIA 9CM

PILAR APARENTE

FOLHA FIXA DE CHAPA METÁLICA PERFORADA COM ÁREA ABERTA DE 45,1%, FURO COM 6,35MM DE DIÂMETRO COM PINTURA ELETROSTÁTICA TINTA RECOMAR REF. MARROM RAL 8028 VER DETALHE FOLHA DE-RU-AN-02-SA-034

C08A

PLANTA
ESC: 1/25
LOCALIZAÇÃO: CENTRO DE INFORMAÇÃO
QUANTIDADE: 4
*MEDIDAS EM CM
**PARA A EXECUÇÃO DOS CAIXILHOS, CONSULTAR ESPECIALISTA



PERGOLADO EM MADEIRA
VER DETALHE FOLHA DE-RU-AN-02-SA-034

FOLHA FIXA DE CHAPA METÁLICA PERFORADA COM ÁREA ABERTA DE 45,1%, FURO COM 6,35MM DE DIÂMETRO COM PINTURA ELETROSTÁTICA TINTA RECOMAR REF. MARROM RAL 8028 VER DETALHE FOLHA DE-RU-AN-02-SA-034

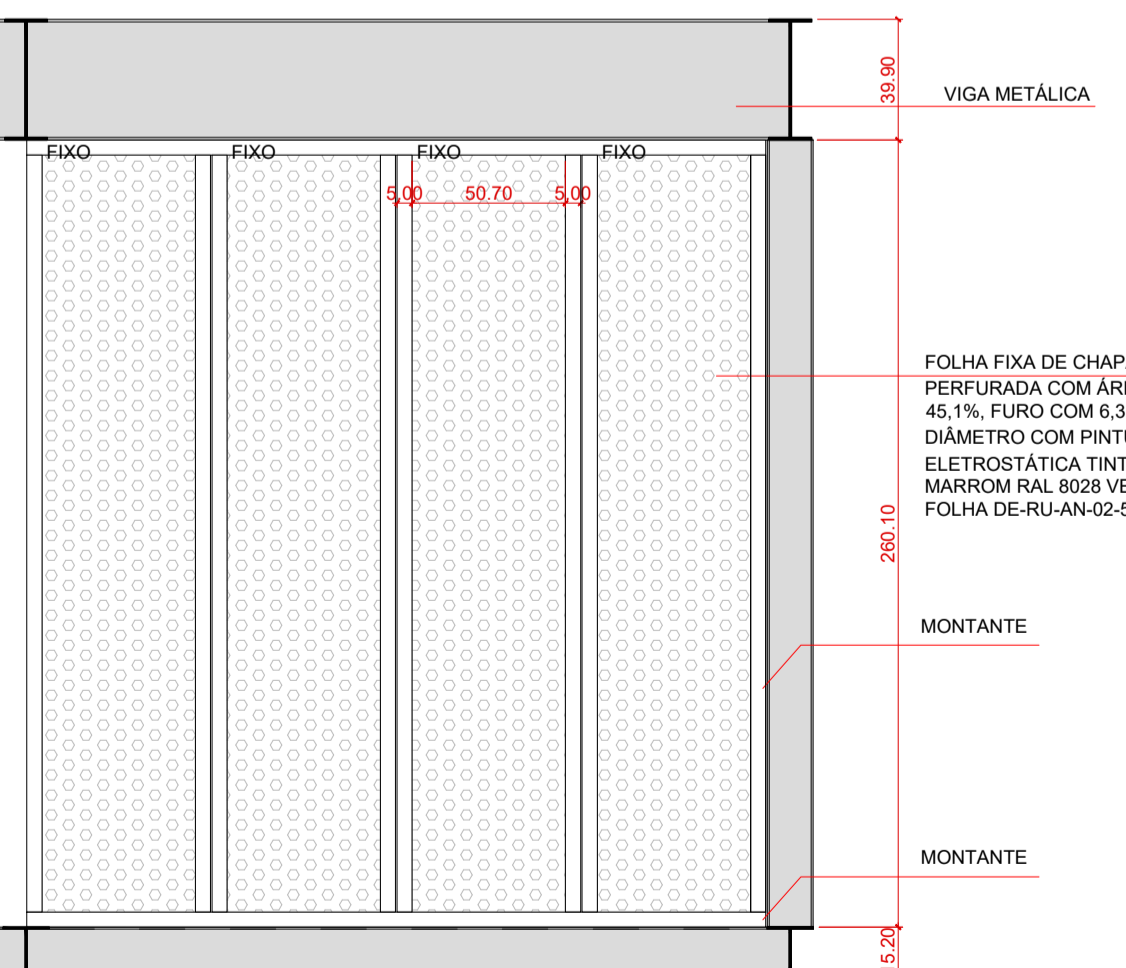
PILAR METÁLICO

PAREDE DE ALVENARIA 9CM

FOLHA FIXA APOIADA E FIXADA NA PAREDE

C08A

CORTE A
ESC: 1/25
*MEDIDAS EM CM



VIGA METÁLICA

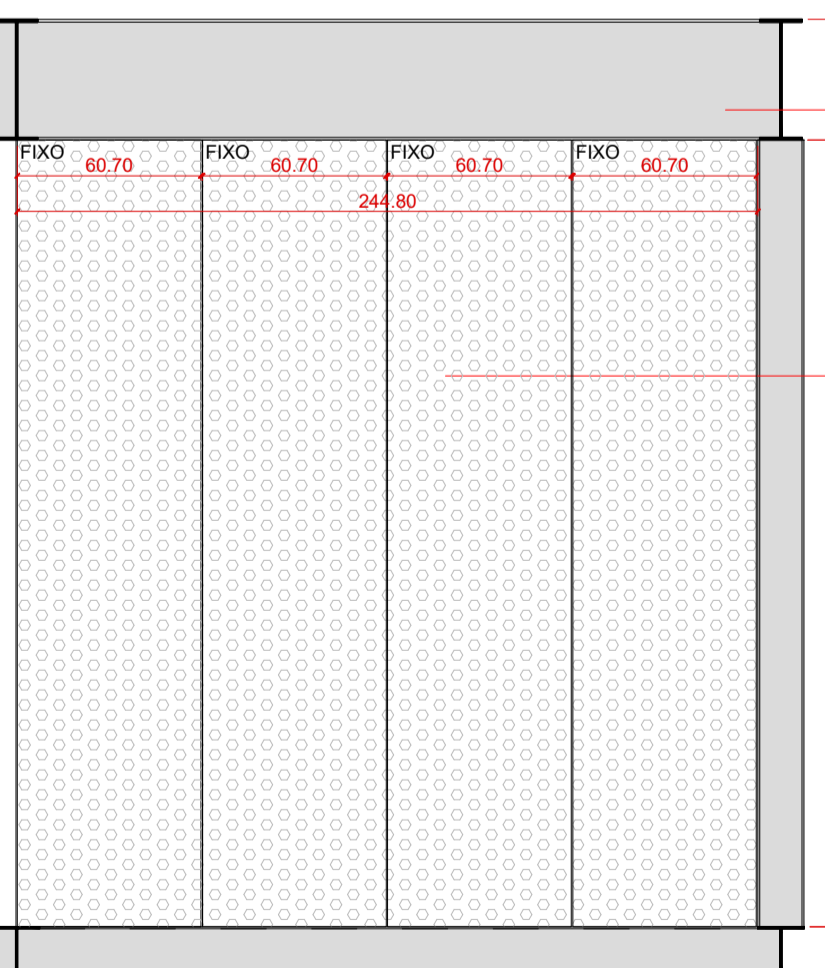
FOLHA FIXA DE CHAPA METÁLICA PERFORADA COM ÁREA ABERTA DE 45,1%, FURO COM 6,35MM DE DIÂMETRO COM PINTURA ELETROSTÁTICA TINTA RECOMAR REF. MARROM RAL 8028 VER DETALHE FOLHA DE-RU-AN-02-SA-034

MONTANTE

MONTANTE

C08A

VISTA INTERNA
ESC: 1/25
*MEDIDAS EM CM



VIGA METÁLICA

FOLHA FIXA DE CHAPA METÁLICA PERFORADA COM ÁREA ABERTA DE 45,1%, FURO COM 6,35MM DE DIÂMETRO COM PINTURA ELETROSTÁTICA TINTA RECOMAR REF. MARROM RAL 8028 VER DETALHE FOLHA DE-RU-AN-02-SA-034

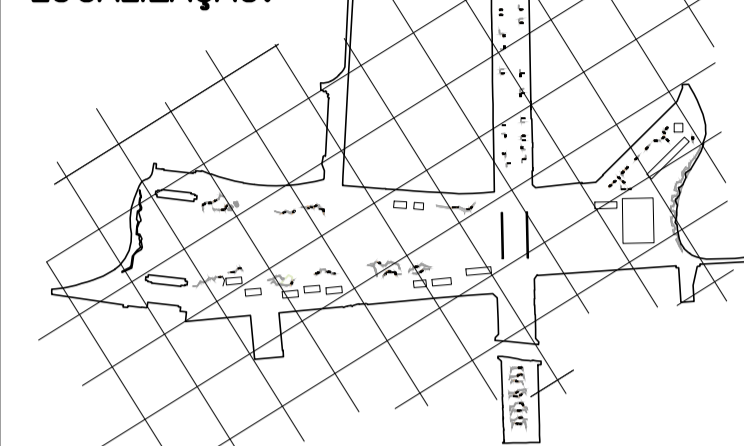
C08A

VISTA EXTERNA
ESC: 1/25
*MEDIDAS EM CM

NOTAS:

1. MEDIDAS EM CM

LOCALIZAÇÃO:



REVISÃO	VISTO	PROJETISTA	DATA	VISTO SP OBRAS	DATA
B			12/03/2020		
A			13/02/2020		

DESENHOS DE REFERÊNCIA

PROJETO BÁSICO MOBILIÁRIO URBANO (AN2740031Z)
PROJETO BÁSICO MOBILIÁRIO URBANO (AN2740033Z)

DOCUMENTOS EXTERNOS DE REFERÊNCIA

DESENHO N°
R|U|A|N|0|2|5|A|0|3|6|B

SUBSTITUÍDO POR N°
SUBSTITUÍ N°

OBRA
REQUALIFICAÇÃO E REURBANIZAÇÃO DO VALE DO ANHANGABAÚ E ENTORNO

TÍTULO
PROJETO MOBILIÁRIO URBANO - CAIXILHOS QUIOSQUES C02, C08 PLANTAS, CORTES E ELEVAÇÕES

ESCALA INDICADA



DESENHO N°

DE-RU-AN-02-SA-036-B

RESPONSÁVEL TÉCNICO CREA

REINALDO JOSÉ KALIL ASSAD 0601173854-SP

	VISTO	DATA
PROJETO	R.F.C	12/03/2020
DESENHO	A.R.S.S.	12/03/2020
VERIFICAÇÃO	D.A.D	12/03/2020
APROVAÇÃO	A.H.F	12/03/2020
LIBERAÇÃO	G.V.S.F.	12/03/2020



ESTE DESENHO É PROPRIEDADE DA SP OBRAS, NÃO PODEENDO SER REPRODUZIDO E/OU REVELADO NO TODO OU EM PARTE SEM SUA AUTORIZAÇÃO.

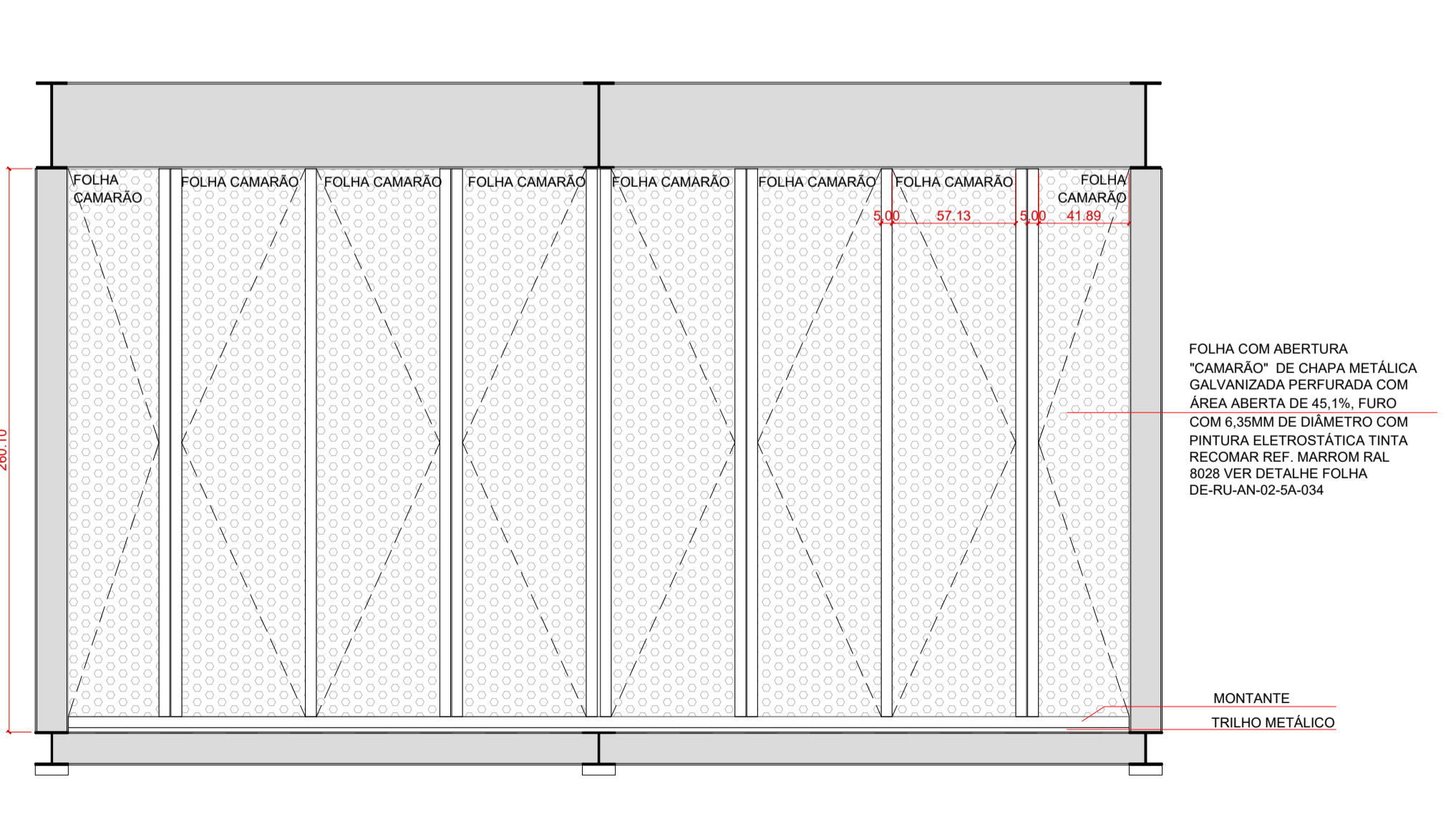
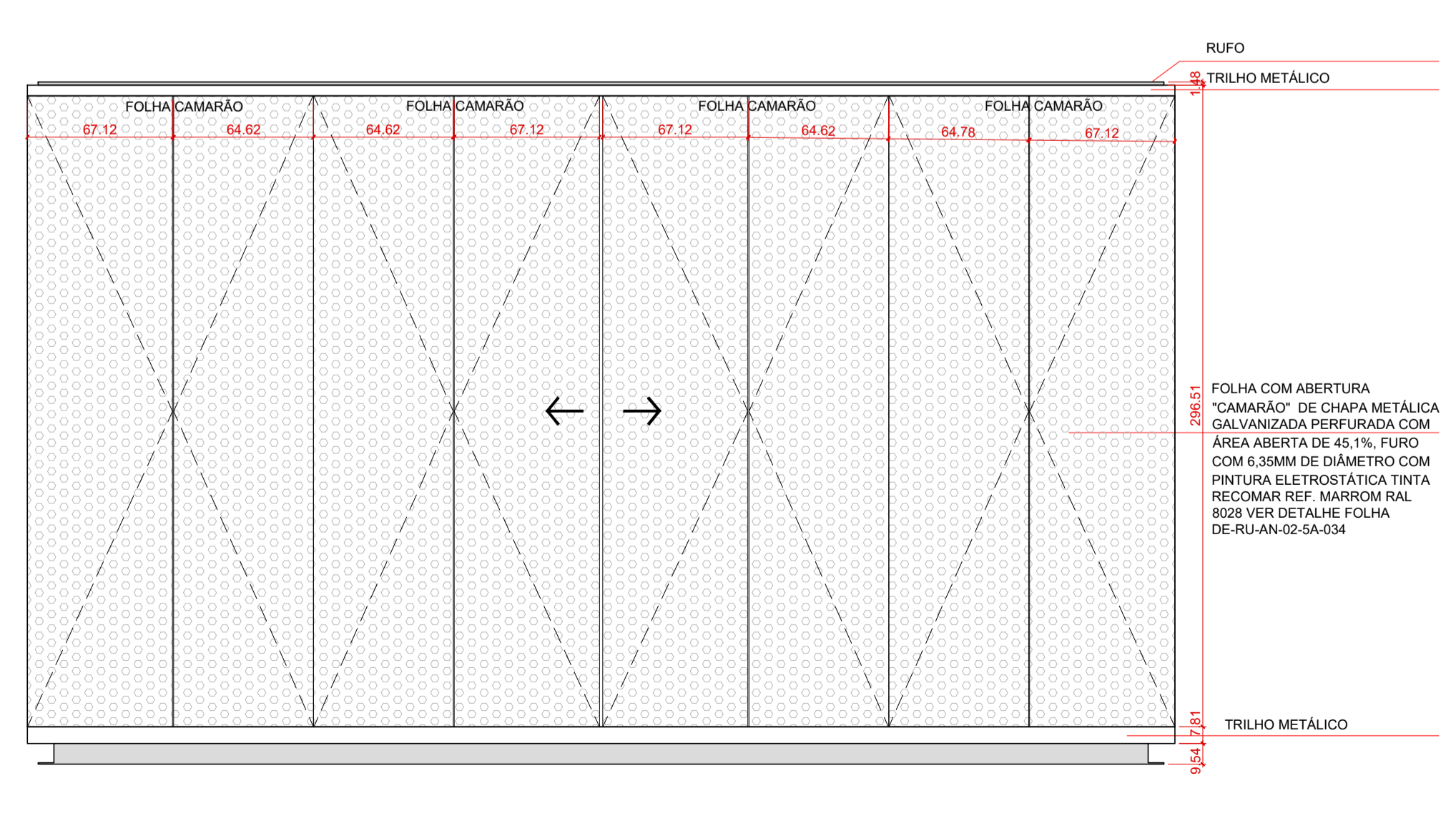
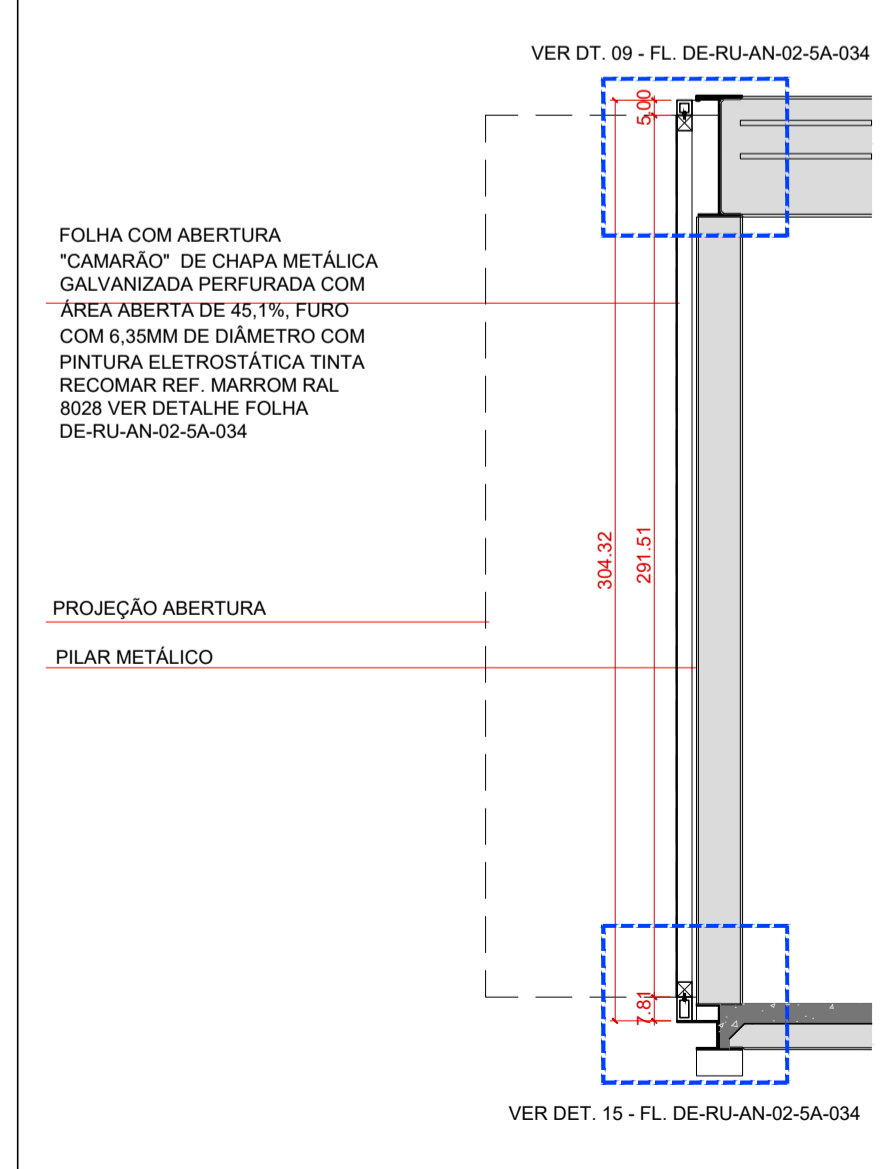
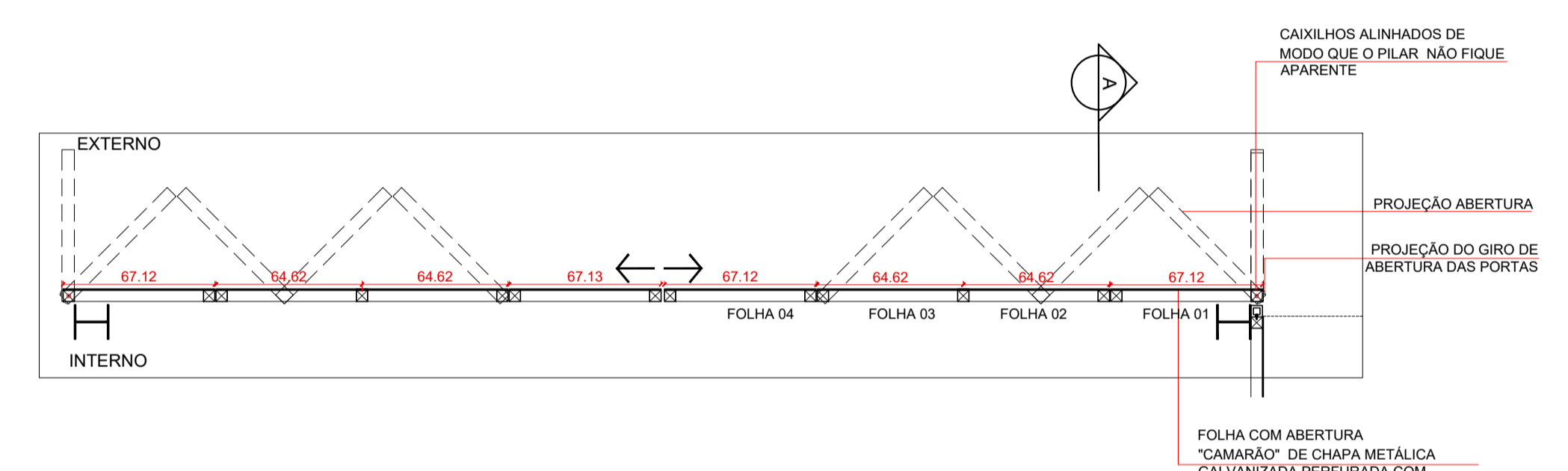
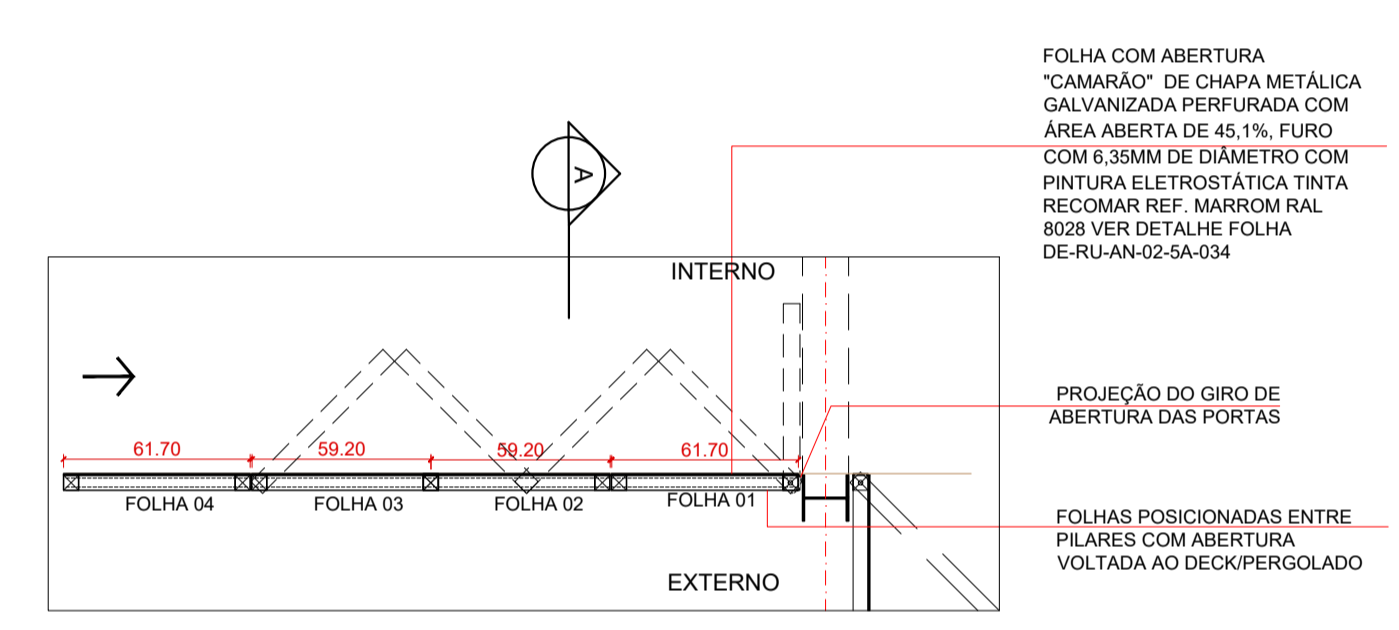
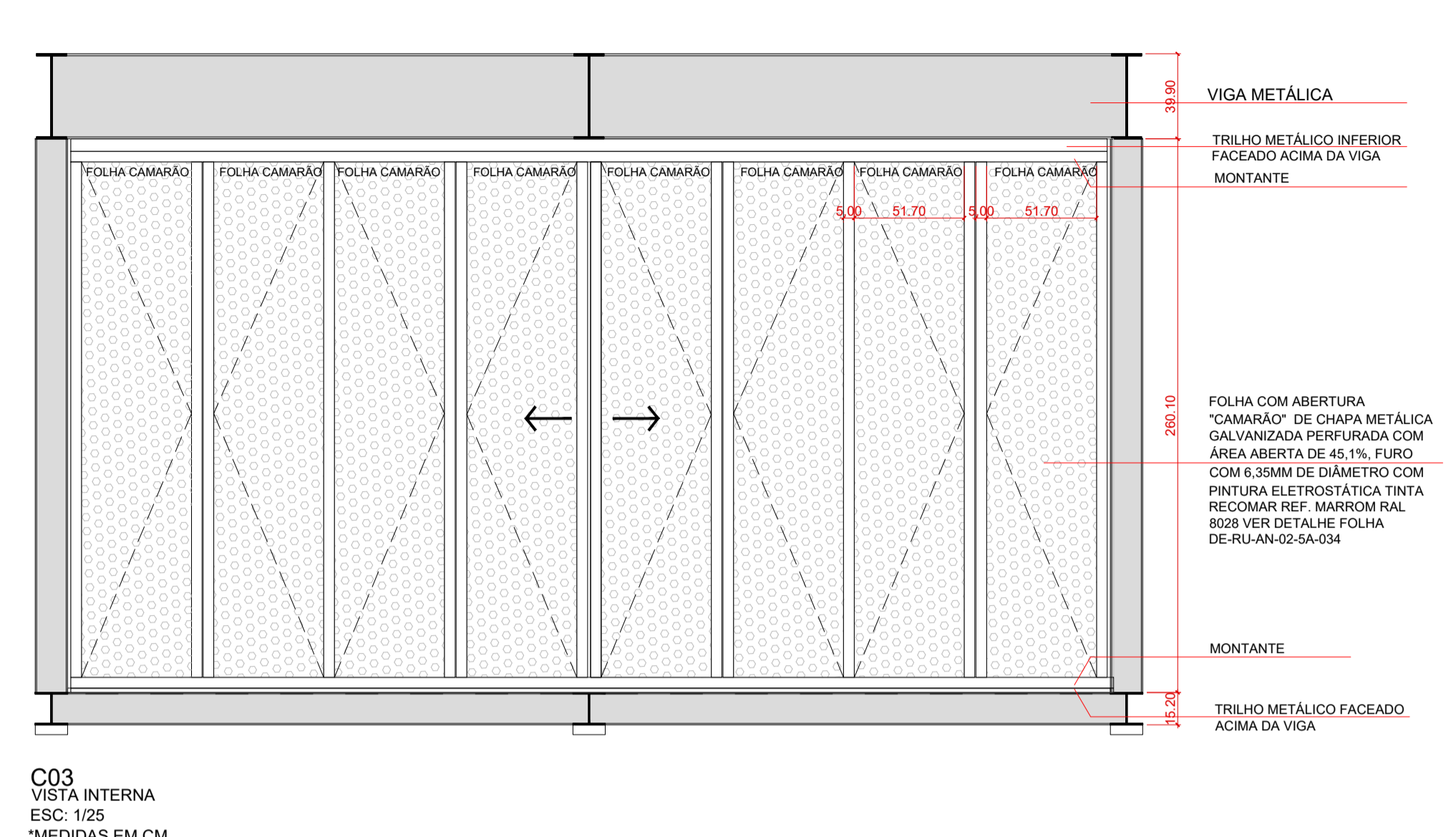
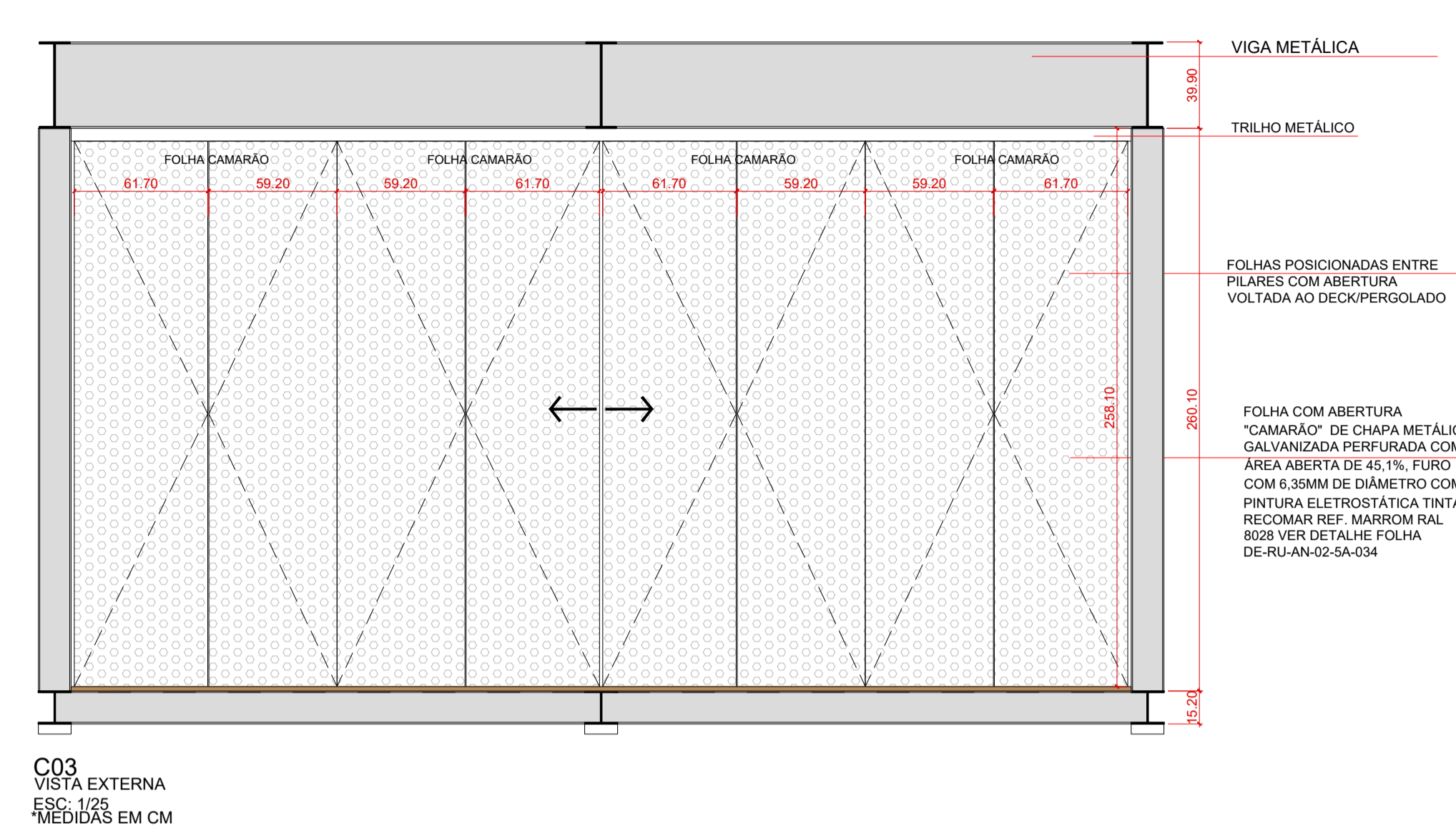
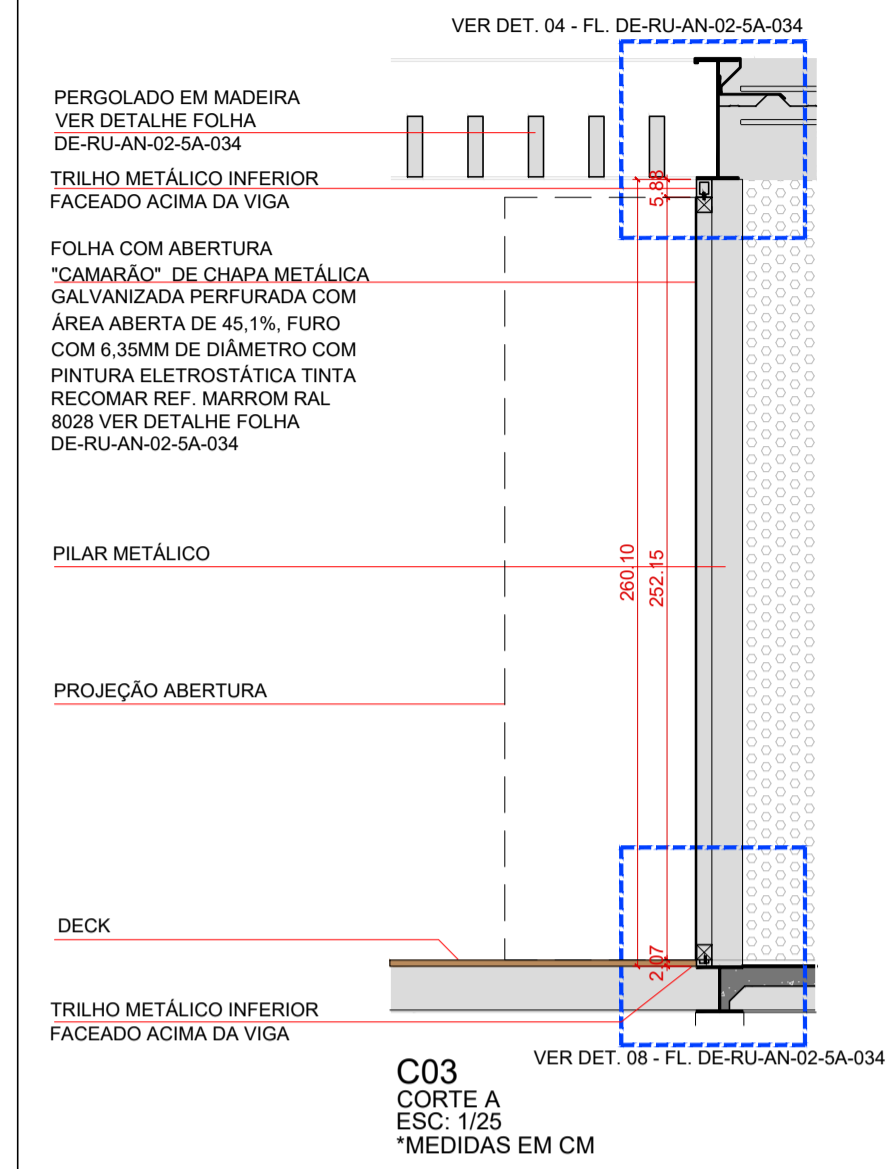
APROVAÇÃO FINAL DATA

VERIFICAÇÃO

APROVAÇÃO

LIBERAÇÃO

NOTAS:
1. MEDIDAS EM CM



REVISÃO	VISTO	PROJETISTA	DATA	VISTO SP OBRAS	DATA
C			12/03/2020		
B			26/02/2020		
A			31/01/2020		

DESENHOS DE REFERÊNCIA
PROJETO BÁSICO MOBILIÁRIO URBANO (AN27400322)

DOCUMENTOS EXTERNOS DE REFERÊNCIA

DESENHO N°
R|U|A|N|0|2|5|A|0|3|7|C
SUBSTITUI DO N°
OBRA
REQUALIFICAÇÃO E REURBANIZAÇÃO
DO VALE DO ANHANGABAÚ E ENTORNO

TÍTULO
PROJETO MOBILIÁRIO URBANO -
CAIXILHOS QUIOSQUES C03, C04
PLANTAS, CORTES E ELEVAÇÕES

ESCALA INDICADA



DESENHO N°
DE-RU-AN-02-SA-037-C

RESPONSÁVEL TÉCNICO
REINALDO JOSÉ KALIL ASSAD

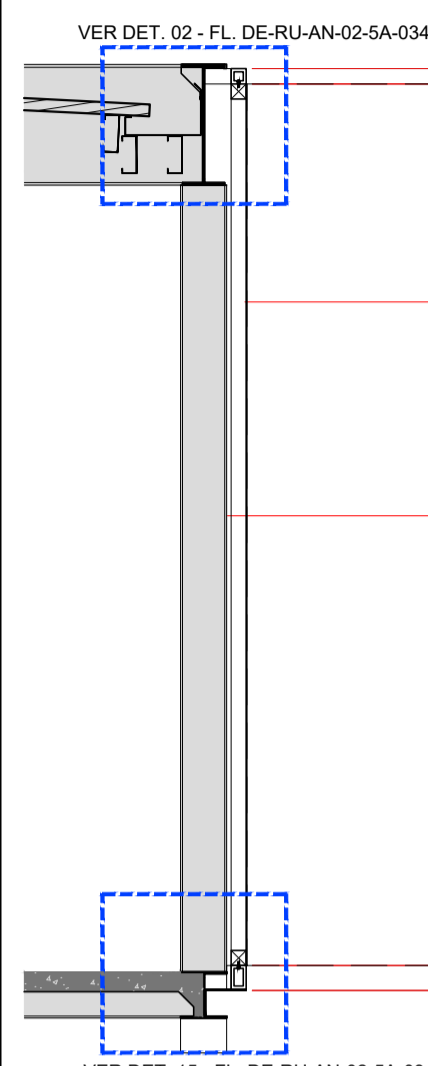
CREA
0601173854-SP

	VISTO	DATA
PROJETO	R.F.C	12/03/2020
DESENHO	A.R.S.S.	12/03/2020
VERIFICAÇÃO	D.A.D	12/03/2020
APROVAÇÃO	A.H.F	12/03/2020
LIBERAÇÃO	G.V.S.F.	12/03/2020

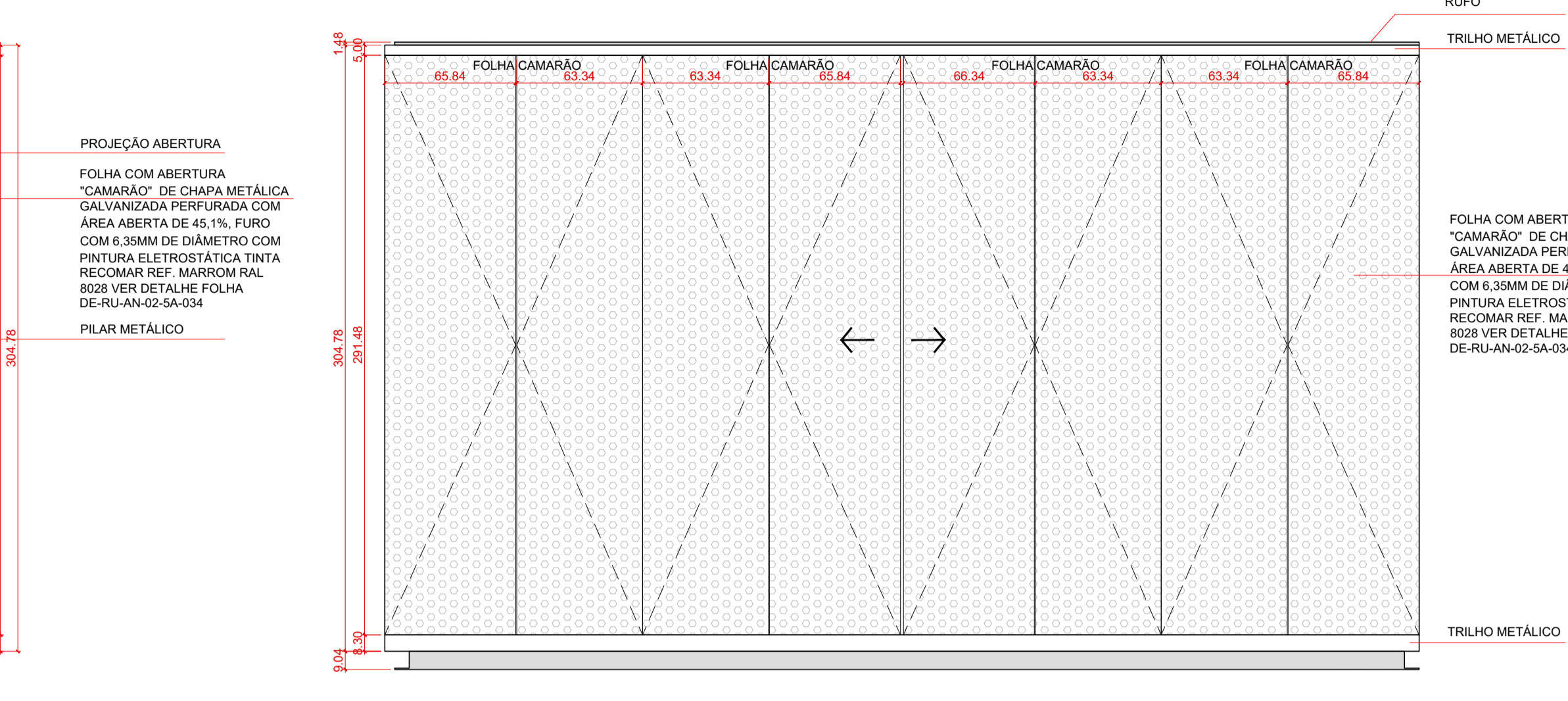
SP Obras
CONSTRUINDO A SÃO PAULO DO FUTURO

ESTE DESENHO É PROPRIEDADE DA SP OBRAS, NÃO PODENDO SER REPRODUZIDO E/OU REVELADO NO TODO OU EM PARTE SEM SUA AUTORIZAÇÃO.


APROVAÇÃO FINAL	DATA
VERIFICAÇÃO	
APROVAÇÃO	
LIBERAÇÃO	



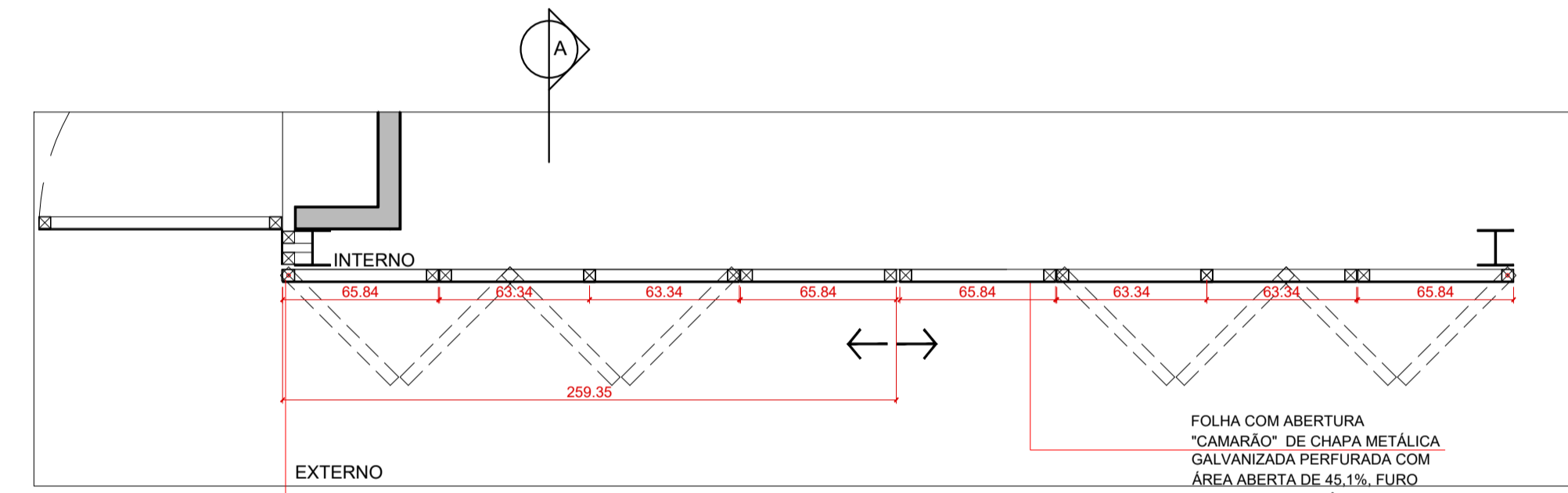
C05
CORTE A
ESC: 1/25
*MEDIDAS EM CM



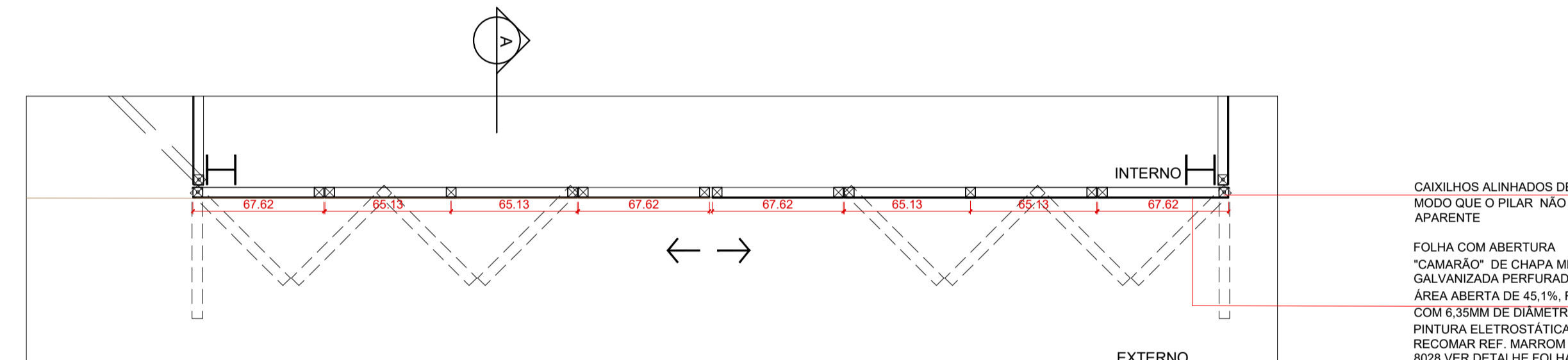
C05
VISTA EXTERNA
ESC: 1/25
*MEDIDAS EM CM




C05
VISTA INTERNA
ESC: 1/25
*MEDIDAS EM CM



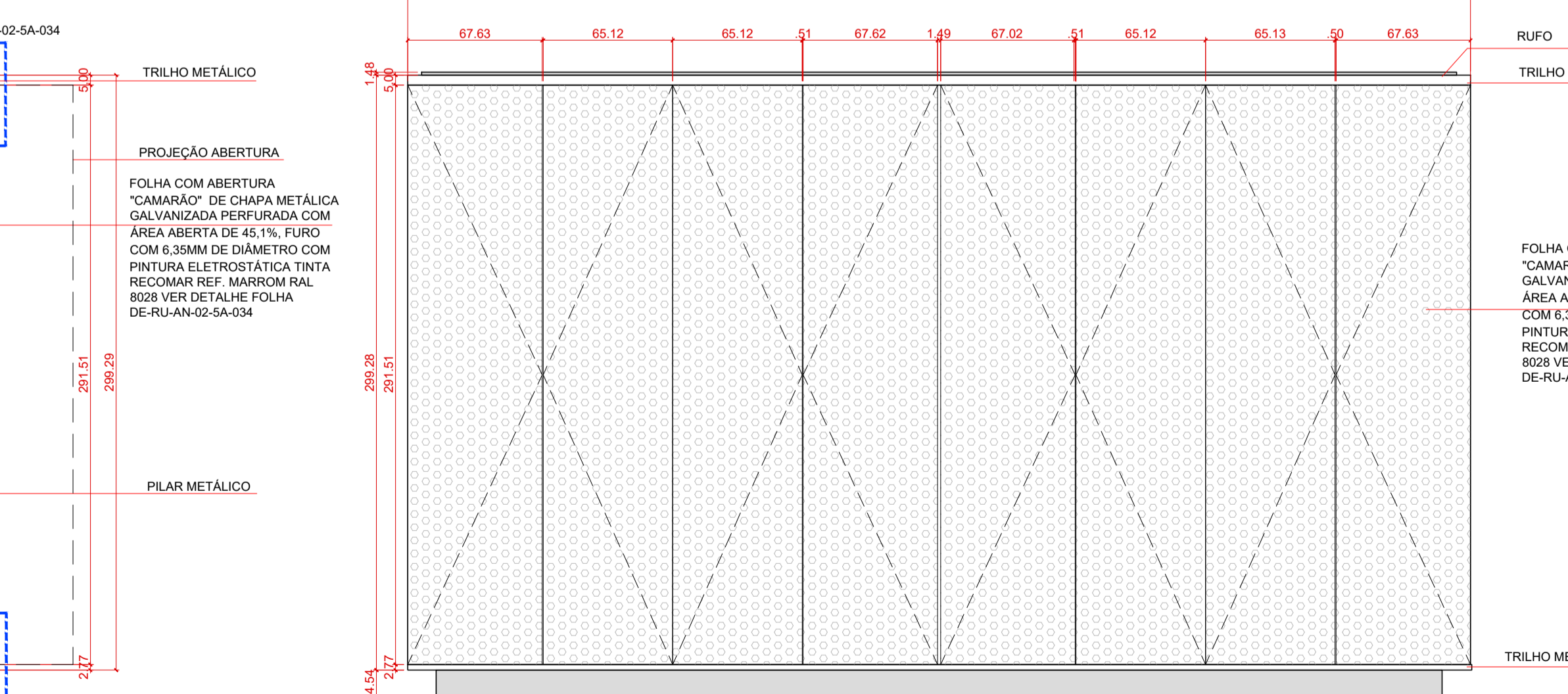
C05
PLANTA
ESC: 1/25
LOCALIZAÇÃO: 2,3,4,5,7,8,9 E CENTRO DE INFORMAÇÃO
QUANTIDADE: 15
*MEDIDAS EM CM
**PARA A EXECUÇÃO DOS CAIXILHOS, CONSULTAR ESPECIALISTA




C06
PLANTA
ESC: 1/25
LOCALIZAÇÃO: 4
QUANTIDADE: 02
*MEDIDAS EM CM
**PARA A EXECUÇÃO DOS CAIXILHOS, CONSULTAR ESPECIALISTA



C06
CORTE A
ESC: 1/25
*MEDIDAS EM CM



C06
VISTA EXTERNA
ESC: 1/25
*MEDIDAS EM CM



C06
VISTA INTERNA
ESC: 1/25
*MEDIDAS EM CM

NOTAS:
1. MEDIDAS EM CM

LOCALIZAÇÃO:



REVISÃO	VISTO	PROJETISTA	DATA	VISTO SP OBRAS	DATA
B			12/03/2020		
A			31/01/2020		

DESENHOS DE REFERÊNCIA
PROJETO BÁSICO MOBILIÁRIO URBANO (AN27400322)

DOCUMENTOS EXTERNOS DE REFERÊNCIA

DESENHO N°
R|U|A|N|0|2|5|A|0|3|8|B
SUBSTITUI N°
OBRA
REQUALIFICAÇÃO E REURBANIZAÇÃO DO VALE DO ANHANGABAÚ E ENTORNO

TÍTULO
PROJETO MOBILIÁRIO URBANO - CAIXILHOS QUIOSQUES C05, C06
PLANTAS, CORTES E ELEVAÇÕES

ESCALA INDICADA



DESENHO N° DE-RU-AN-02-5A-038-B

RESPONSÁVEL TÉCNICO
REINALDO JOSÉ KALIL ASSAD


CREA
0601173854-SP

	VISTO	DATA
PROJETO	R.F.C	12/03/2020
DESENHO	A.R.S.S.	12/03/2020
VERIFICAÇÃO	D.A.D	12/03/2020
APROVAÇÃO	A.H.F	12/03/2020
LIBERAÇÃO	G.V.S.F.	12/03/2020

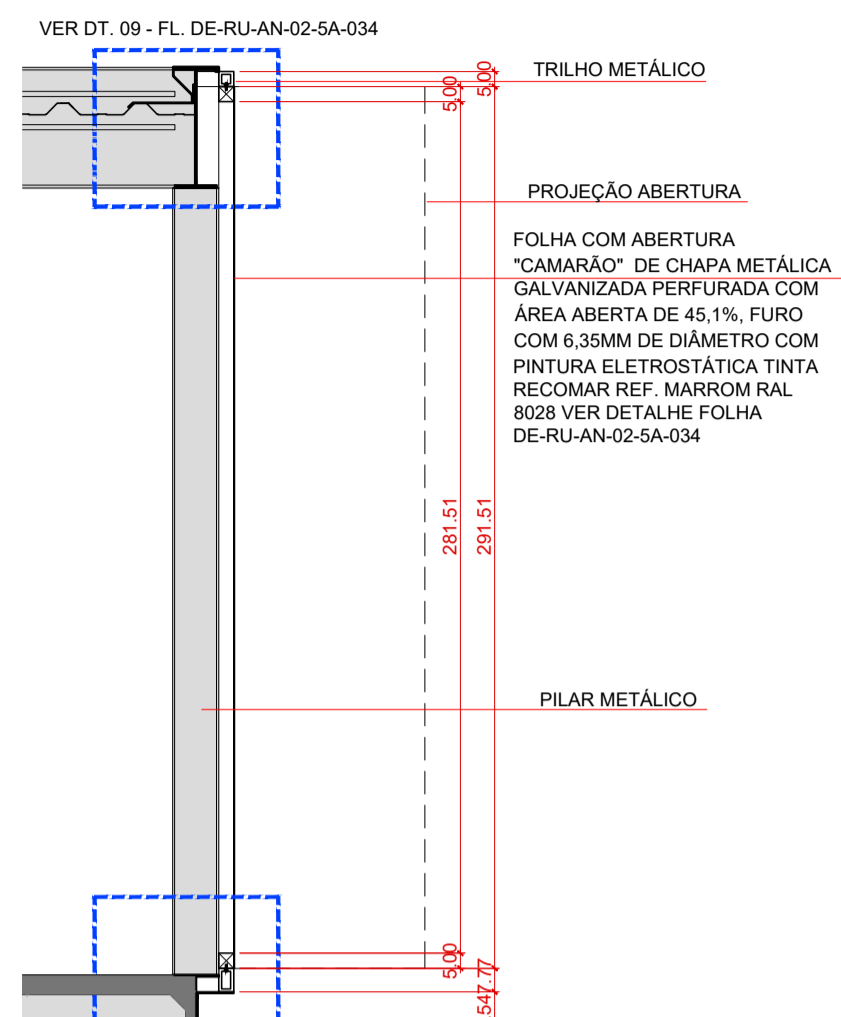


ESTE DESENHO É PROPRIEDADE DA SP OBRAS, NÃO PODEENDO SER REPRODUZIDO E/OU REVELADO NO TODO OU EM PARTE SEM SUA AUTORIZAÇÃO.

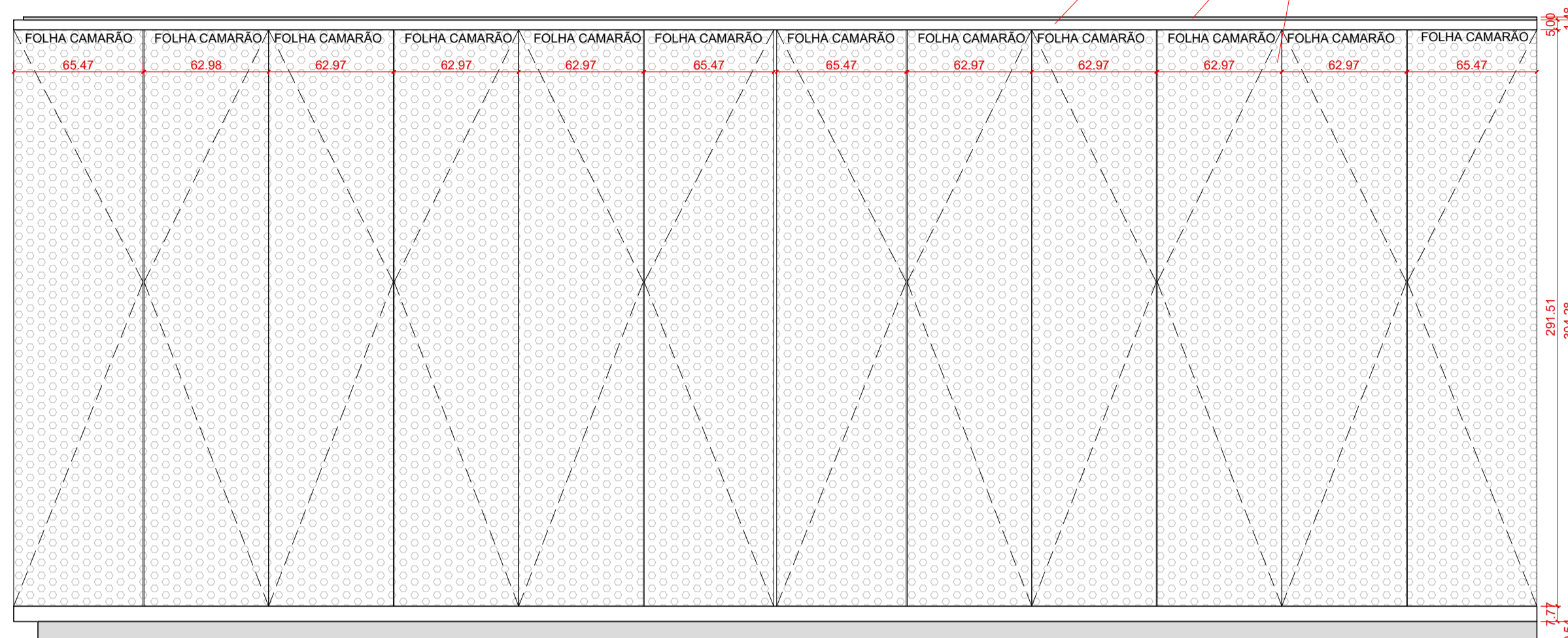
APROVAÇÃO FINAL	DATA
VERIFICAÇÃO	
APROVAÇÃO	
LIBERAÇÃO	



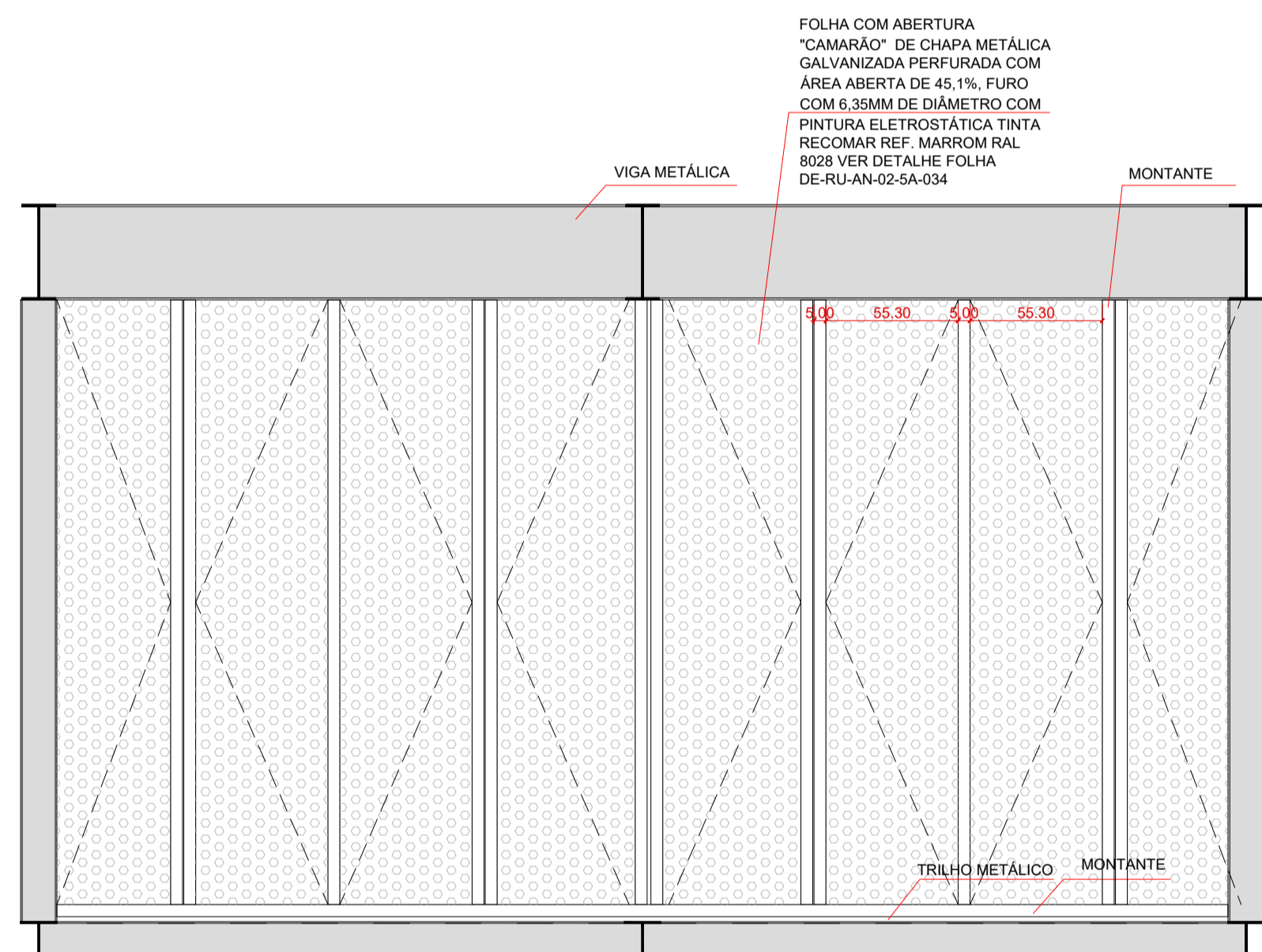
C06A
VISTA EXTERNA
ESC: 1/25
*MEDIDAS EM CM



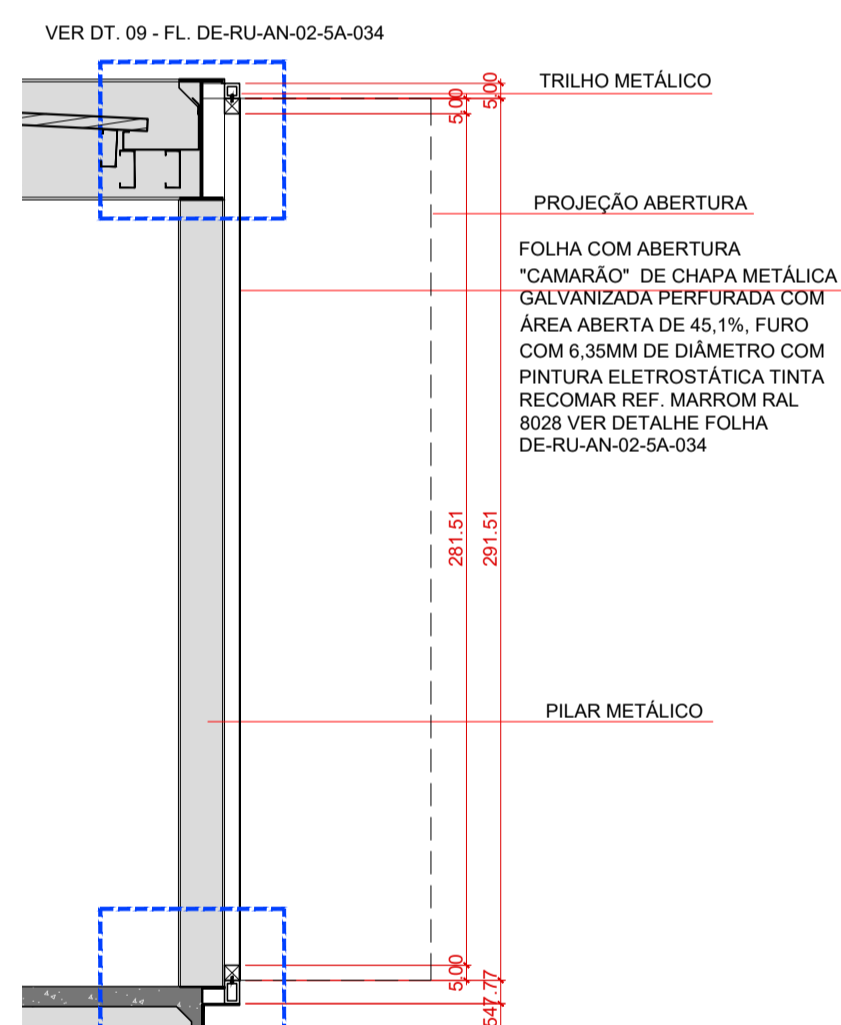
C06A
CORTE A
ESC: 1/25
*MEDIDAS EM CM




C07
VISTA EXTERNA
ESC: 1/25
*MEDIDAS EM CM



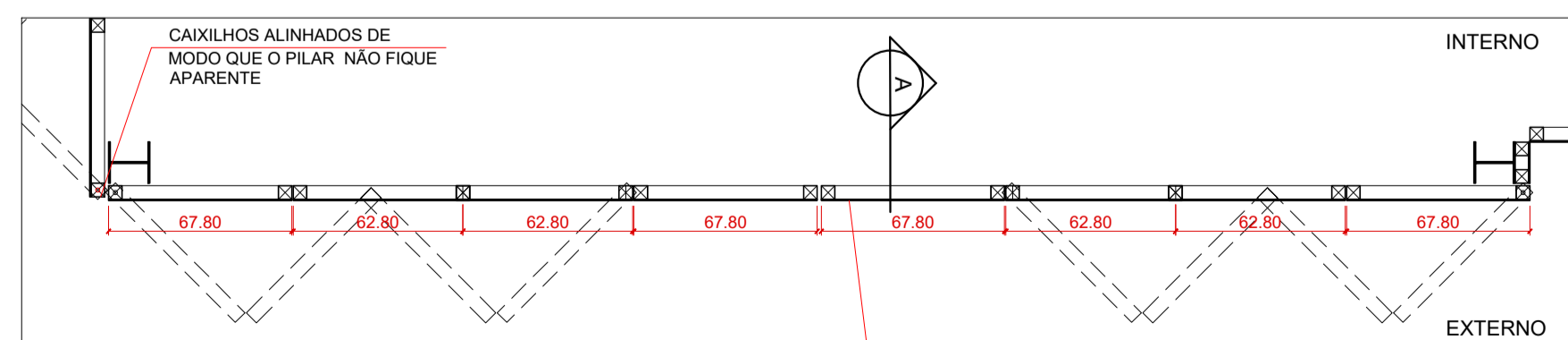
C06A
VISTA INTERNA
ESC: 1/25
*MEDIDAS EM CM



C07
CORTE A
ESC: 1/25
*MEDIDAS EM CM

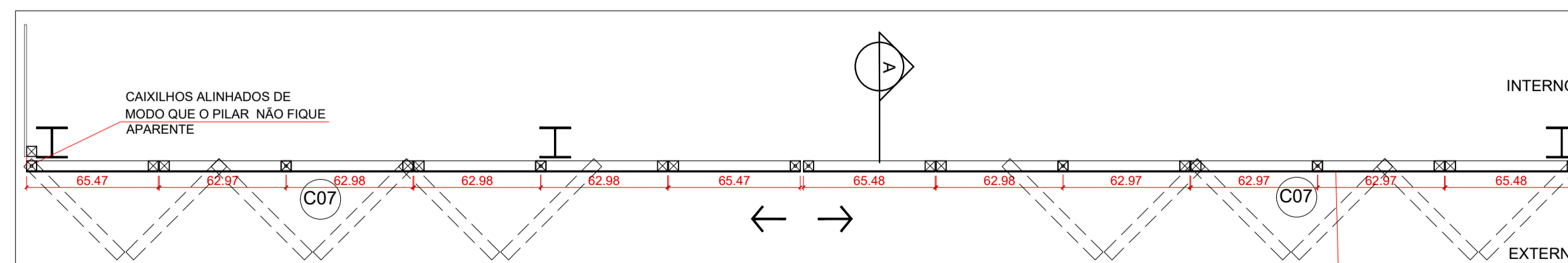


C07
VISTA INTERNA
ESC: 1/25
*MEDIDAS EM CM



C06A
PLANTA
ESC: 1/25
LOCALIZAÇÃO: CENTRO DE INFORMAÇÕES
QUANTIDADE: 01
*MEDIDAS EM CM
**PARA A EXECUÇÃO DOS CAIXILHOS, CONSULTAR ESPECIALISTA

FOLHA COM ABERTURA "CAMARÃO" DE CHAPA METÁLICA GALVANIZADA PERFORADA COM ÁREA ABERTA DE 45,1% FURO COM 6,35MM DE DIÂMETRO COM PINTURA ELETROSTÁTICA TINTA RECOMAR REF. MARROM RAL 8028 VER DETALHE FOLHA DE-RU-AN-02-5A-034

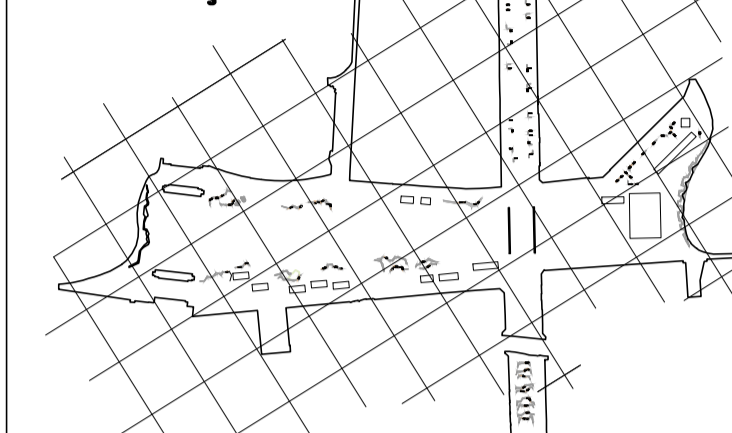


C07
PLANTA
ESC: 1/25
LOCALIZAÇÃO: CENTRO DE INFORMAÇÕES
QUANTIDADE: 01
*MEDIDAS EM CM
**PARA A EXECUÇÃO DOS CAIXILHOS, CONSULTAR ESPECIALISTA

FOLHA COM ABERTURA "CAMARÃO" DE CHAPA METÁLICA GALVANIZADA PERFORADA COM ÁREA ABERTA DE 45,1% FURO COM 6,35MM DE DIÂMETRO COM PINTURA ELETROSTÁTICA TINTA RECOMAR REF. MARROM RAL 8028 VER DETALHE FOLHA DE-RU-AN-02-5A-034

NOTAS:
1. MEDIDAS EM CM

LOCALIZAÇÃO:



REVISÃO	VISTO	PROJETISTA	DATA	VISTO SP OBRAS	DATA
B			12/03/2020		
A			13/02/2020		

DESENHOS DE REFERÊNCIA

PROJETO BÁSICO MOBILIÁRIO URBANO (AN27400332)

DOCUMENTOS EXTERNOS DE REFERÊNCIA

DESENHO N°
R|U|A|N|0|2|5|A|0|3|9|B

SUBSTITUÍDO POR N°
SUBSTITUÍ N°
OBRA
REQUALIFICAÇÃO E REURBANIZAÇÃO DO VALE DO ANHANGABAÚ E ENTORNO

TÍTULO
PROJETO MOBILIÁRIO URBANO - CAIXILHOS QUIOSQUES C06A, C07
PLANTAS, CORTES E ELEVAÇÕES

ESCALA INDICADA



DESENHO N°
DE-RU-AN-02-5A-039-B
RESPONSÁVEL TÉCNICO
REINALDO JOSÉ KALLIL ASSAD

PROJETO	R.F.C	DATA
DESENHO	A.R.S.S.	12/03/2020
VERIFICAÇÃO	D.A.D	12/03/2020
APROVAÇÃO	A.H.F	12/03/2020
LIBERAÇÃO	G.V.S.F.	12/03/2020



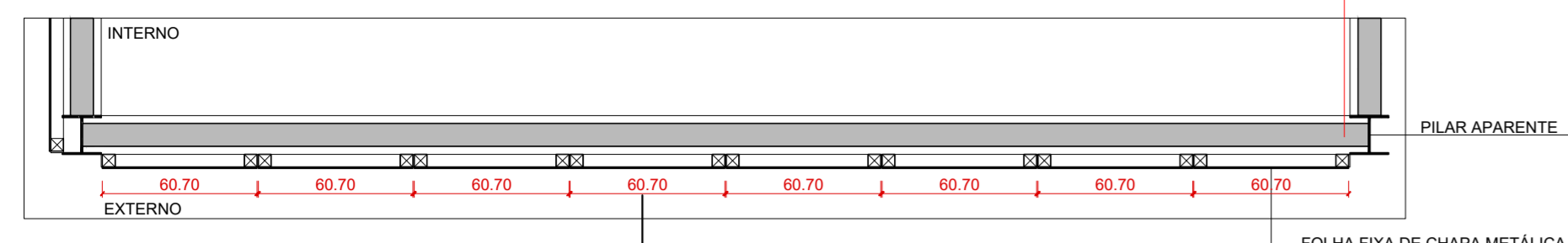
ESTE DESENHO É PROPRIEDADE DA SP OBRAS, NÃO PODENDO SER REPRODUZIDO SEM O RECONHECIMENTO DO TUDO OU EM PARTE SEM SUA AUTORIZAÇÃO.

APROVAÇÃO FINAL DATA

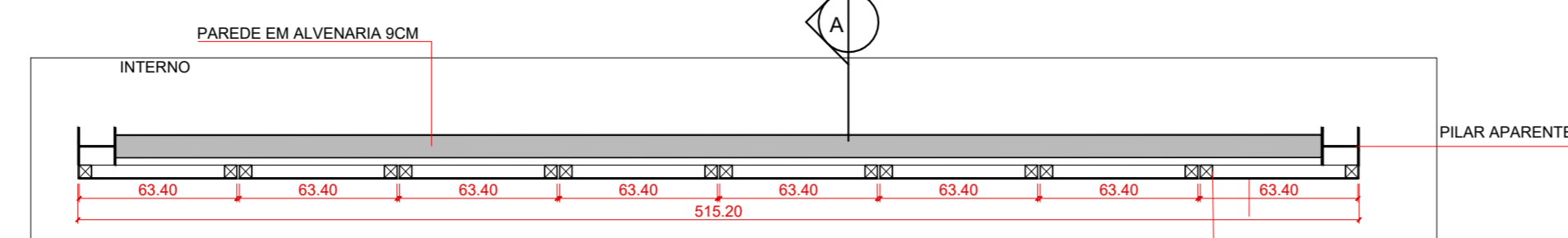
VERIFICAÇÃO

APROVAÇÃO

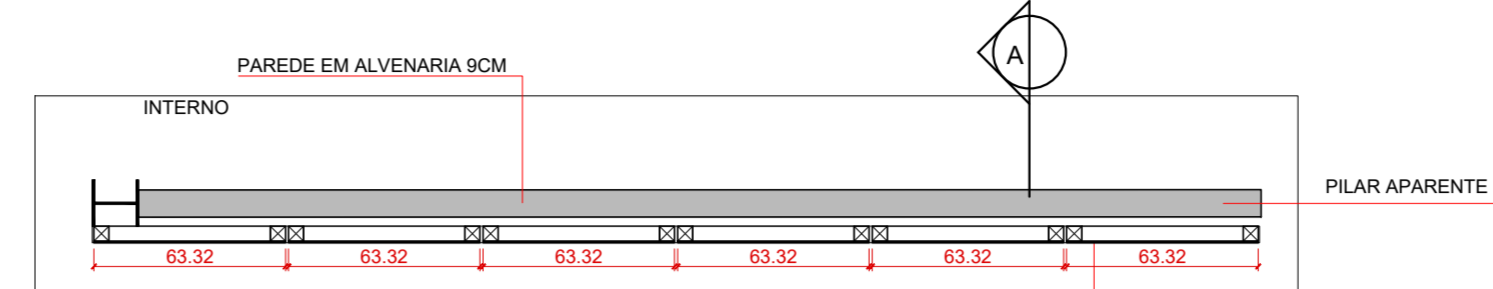
LIBERAÇÃO



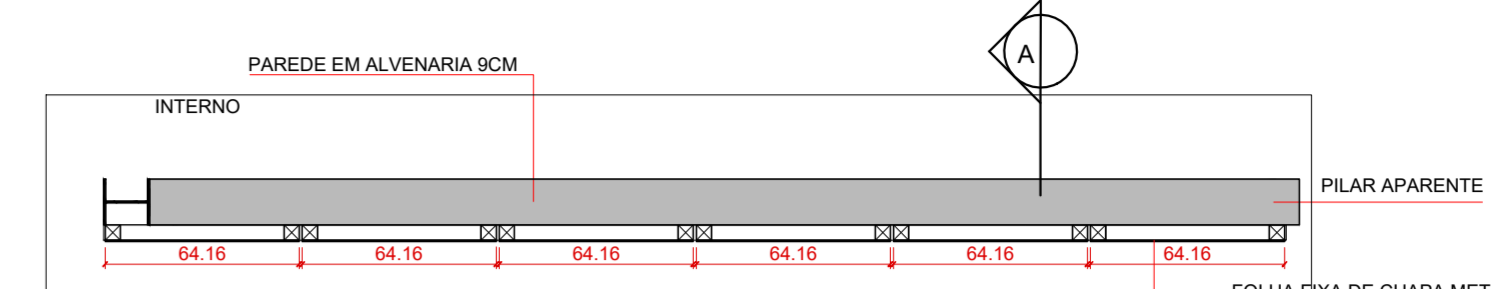
C08
PLANTA
ESC: 1/25
LOCALIZAÇÃO: 1, 7 E 9
QUANTIDADE: 24
*MEDIDAS EM CM
**PARA A EXECUÇÃO DOS CAIXILHOS, CONSULTAR ESPECIALISTA




C09
PLANTA
ESC: 1/25
LOCALIZAÇÃO: 1, 7, 9 E CENTRO DE INFORMAÇÃO
QUANTIDADE: 33
*MEDIDAS EM CM
**PARA A EXECUÇÃO DOS CAIXILHOS, CONSULTAR ESPECIALISTA



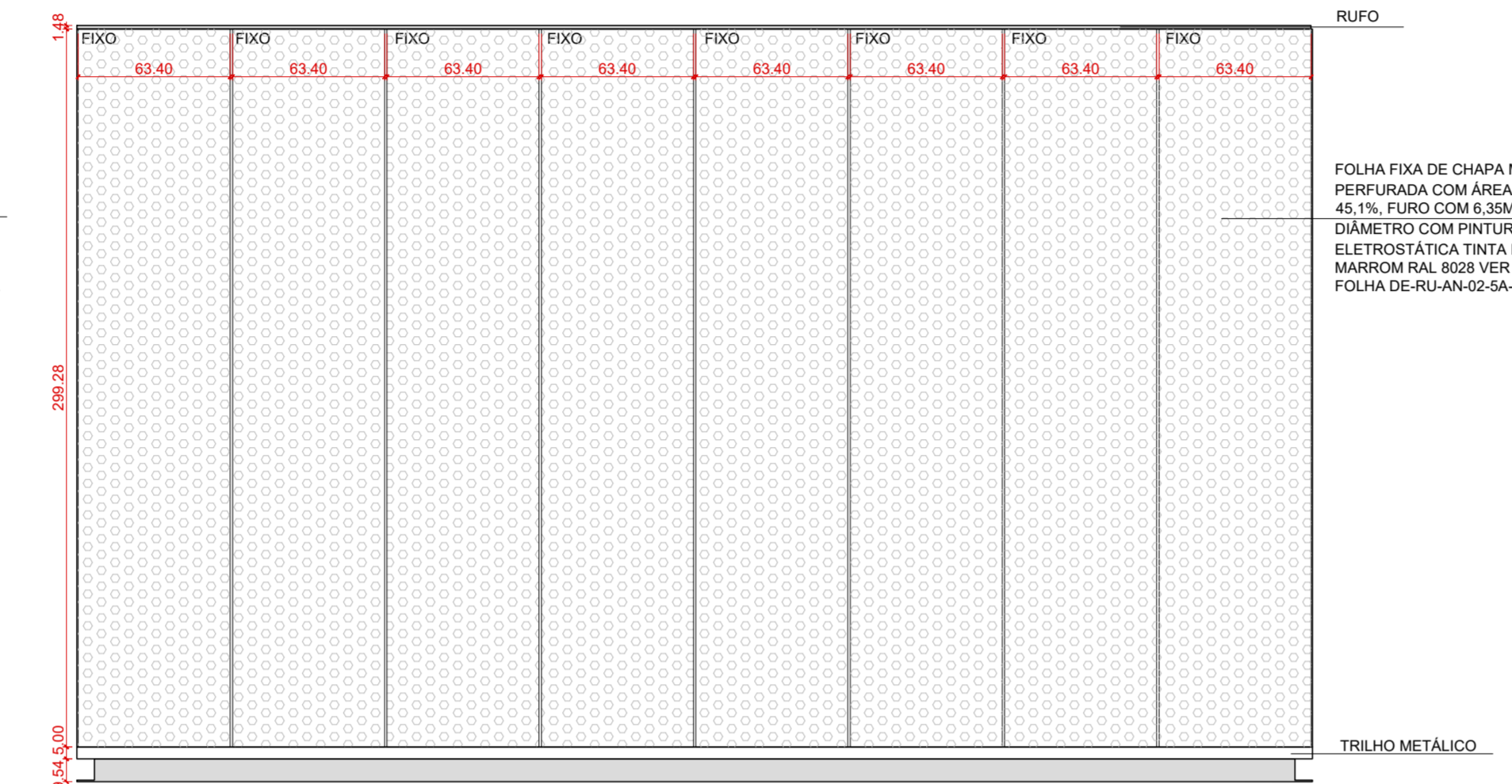
C09A
PLANTA
ESC: 1/25
LOCALIZAÇÃO: QUIOSQUES 7 E 9
QUANTIDADE: 12
*MEDIDAS EM CM
**PARA A EXECUÇÃO DOS CAIXILHOS, CONSULTAR ESPECIALISTA



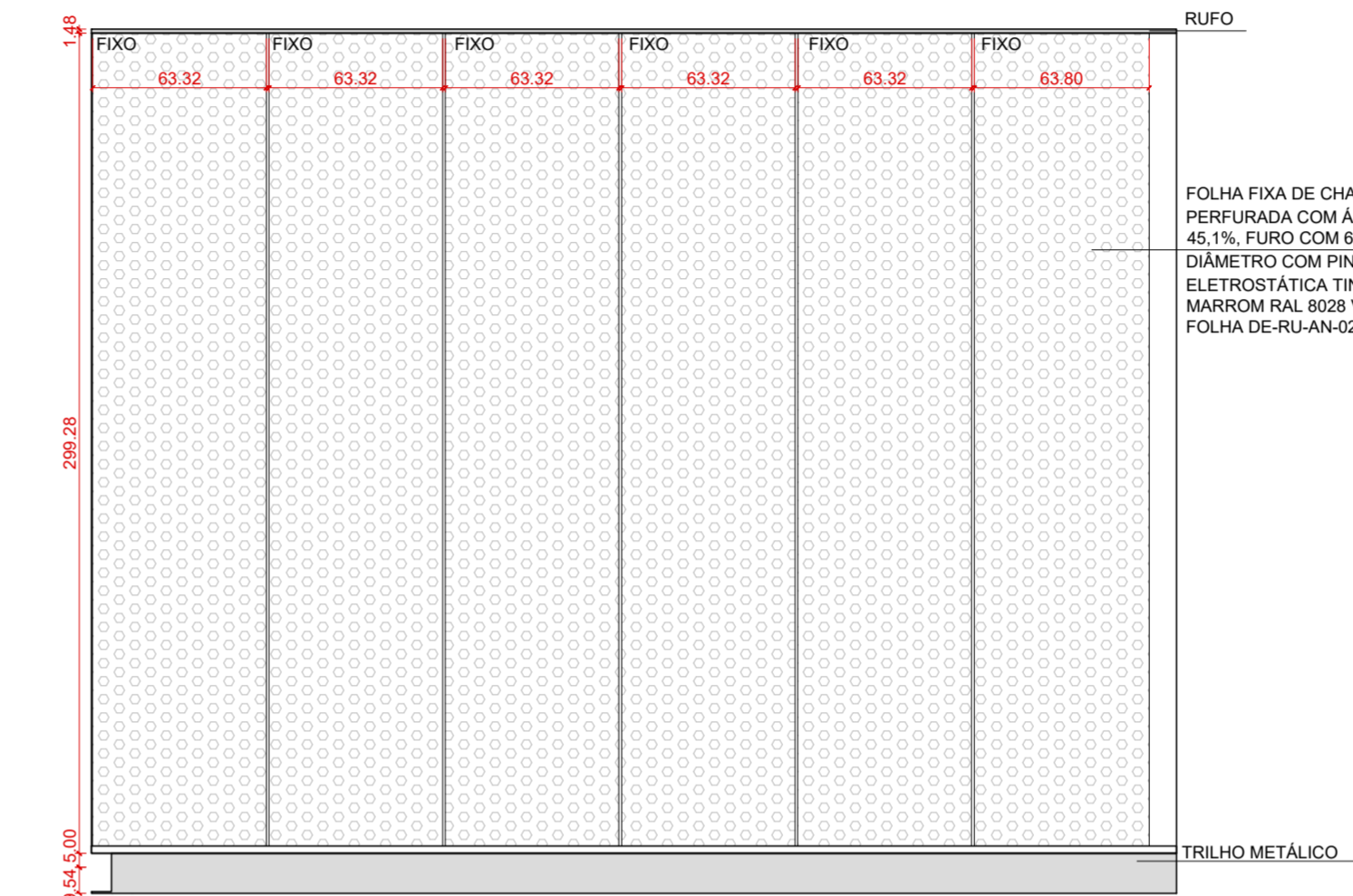
C09B
PLANTA
ESC: 1/25
LOCALIZAÇÃO: QUIOSQUE 1
QUANTIDADE: 06
*MEDIDAS EM CM
**PARA A EXECUÇÃO DOS CAIXILHOS, CONSULTAR ESPECIALISTA



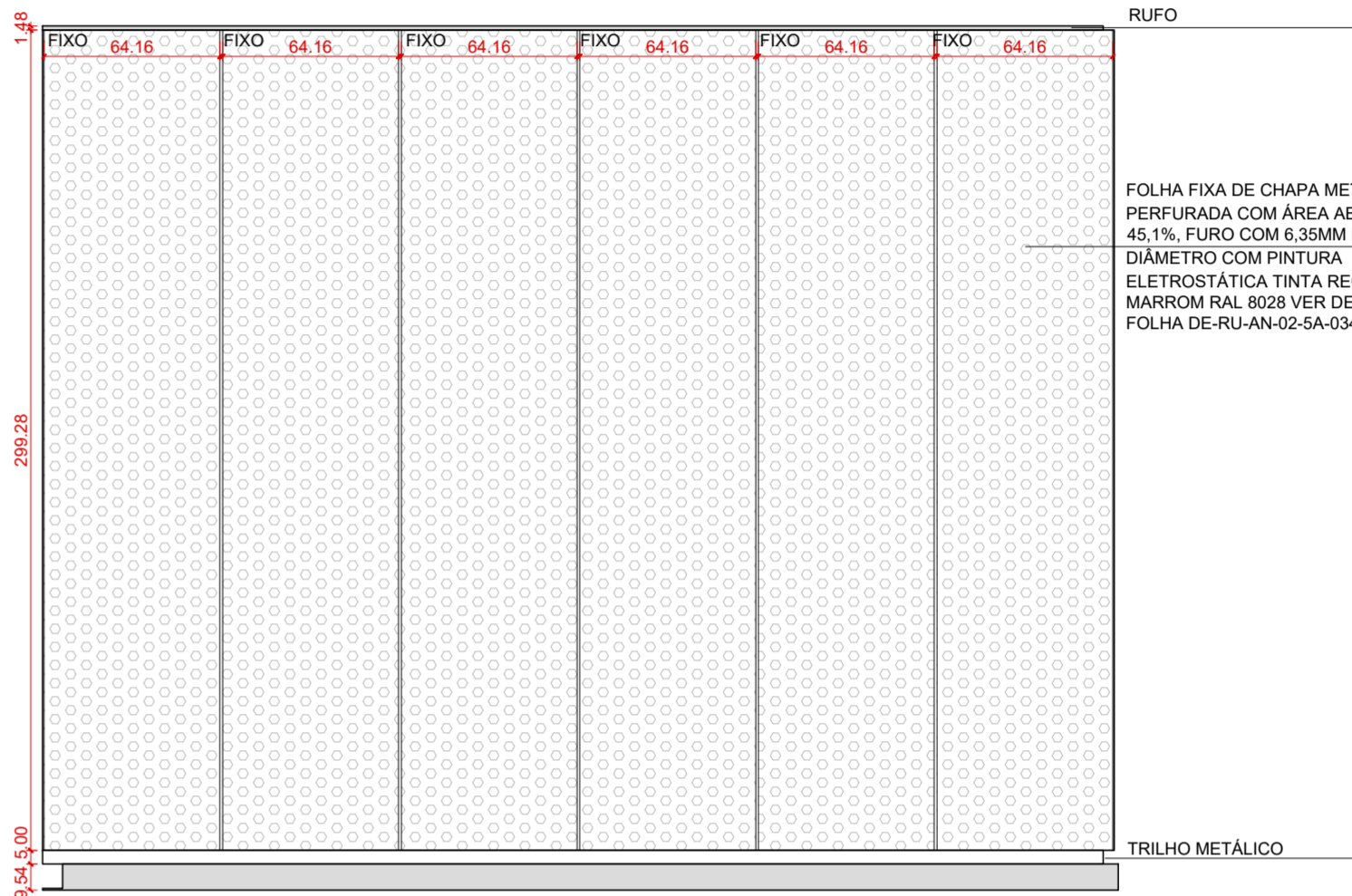
C08
VISTA EXTERNA
ESC: 1/25
*MEDIDAS EM CM



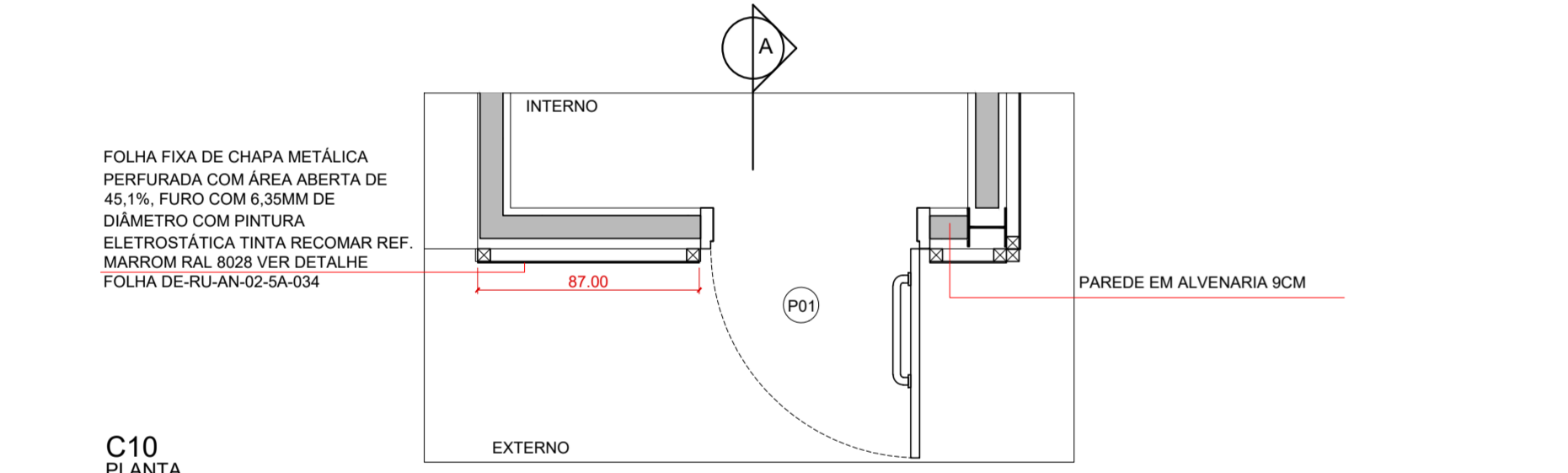
C09
VISTA EXTERNA
ESC: 1/25
*MEDIDAS EM CM



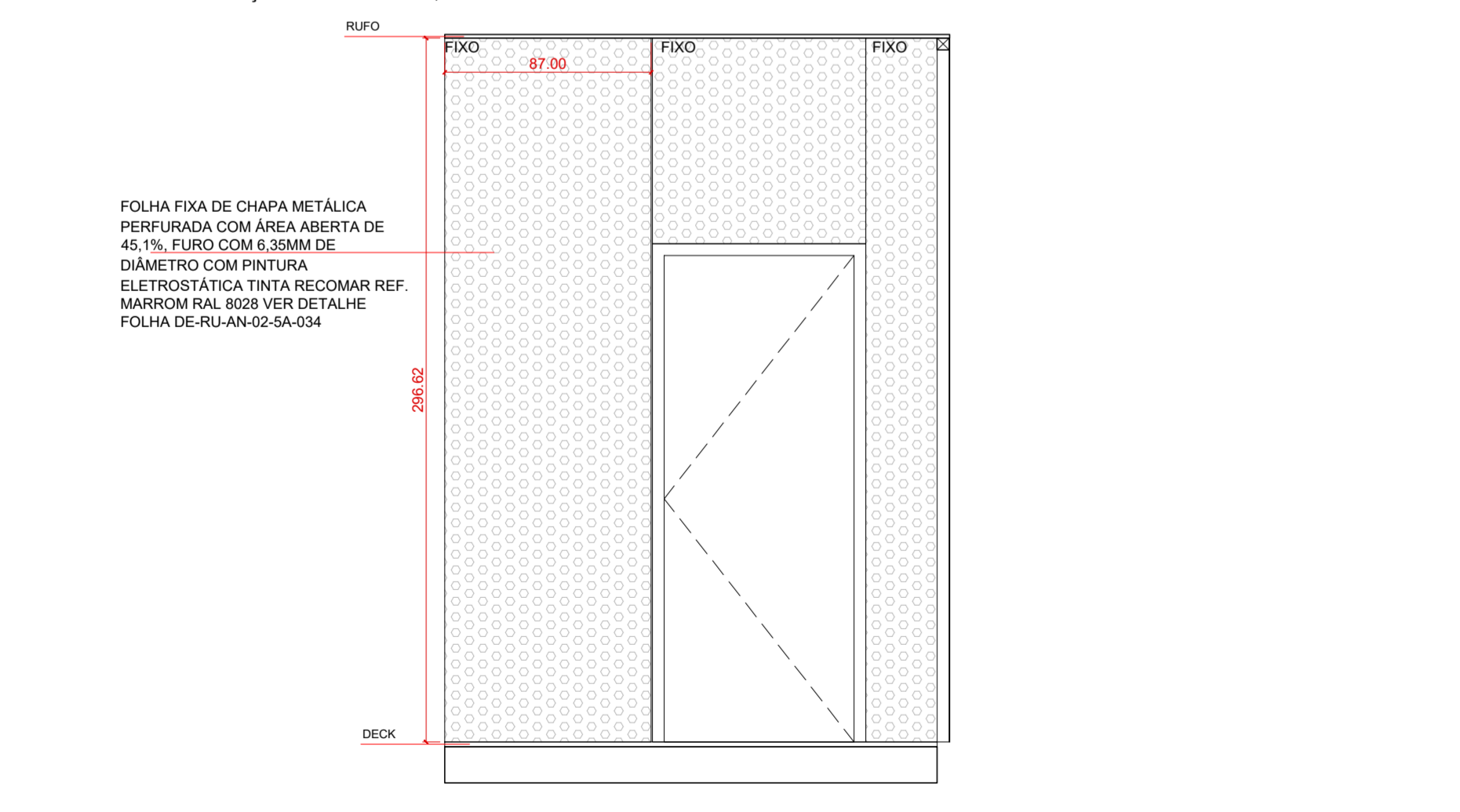
C09A
VISTA EXTERNA
ESC: 1/25
*MEDIDAS EM CM



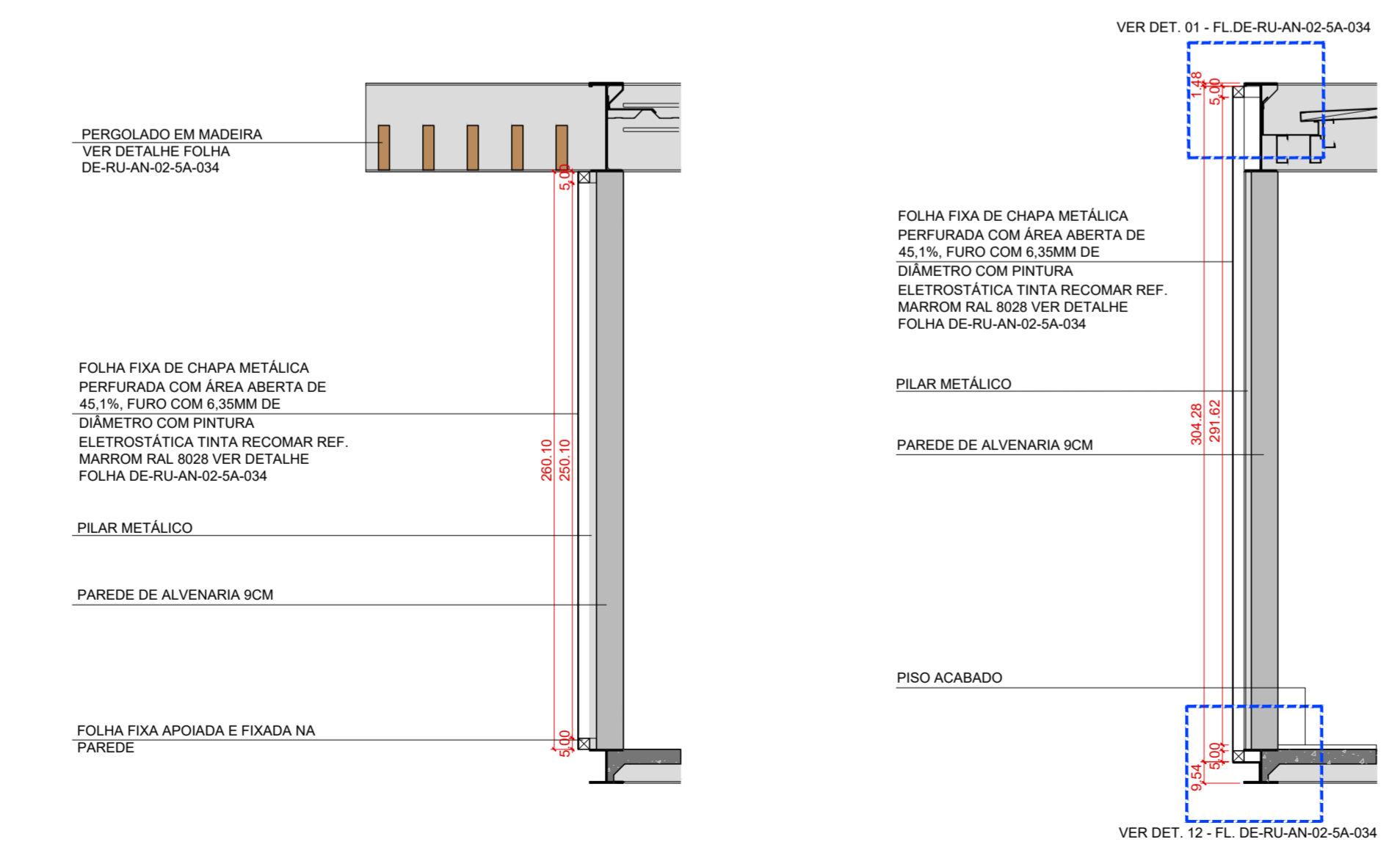
C09B
VISTA EXTERNA
ESC: 1/25
*MEDIDAS EM CM



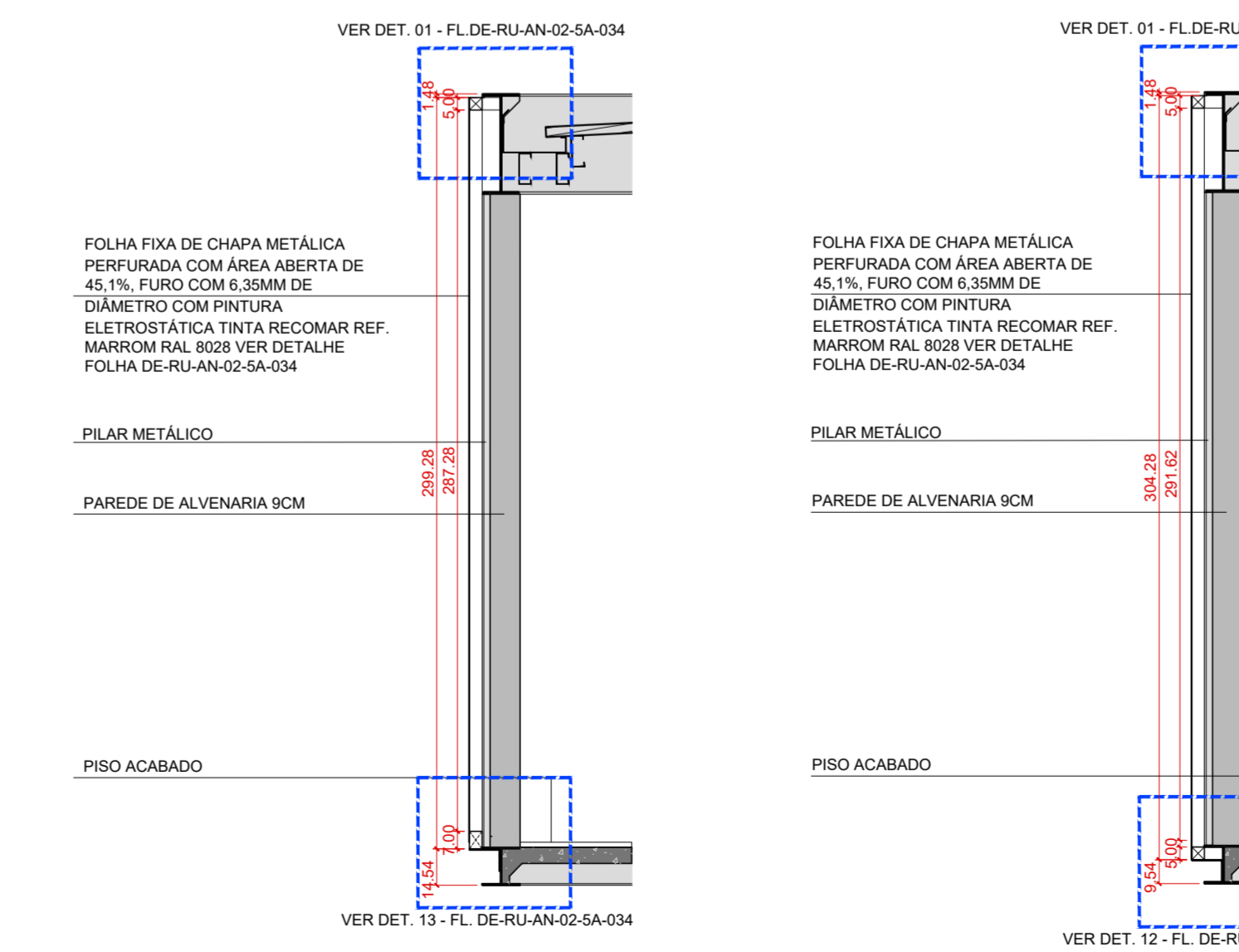
C10
PLANTA
ESC: 1/25
LOCALIZAÇÃO: Quiosques 01, 07 e 09
QUANTIDADE: 06
*MEDIDAS EM CM
**PARA A EXECUÇÃO DOS CAIXILHOS, CONSULTAR ESPECIALISTA



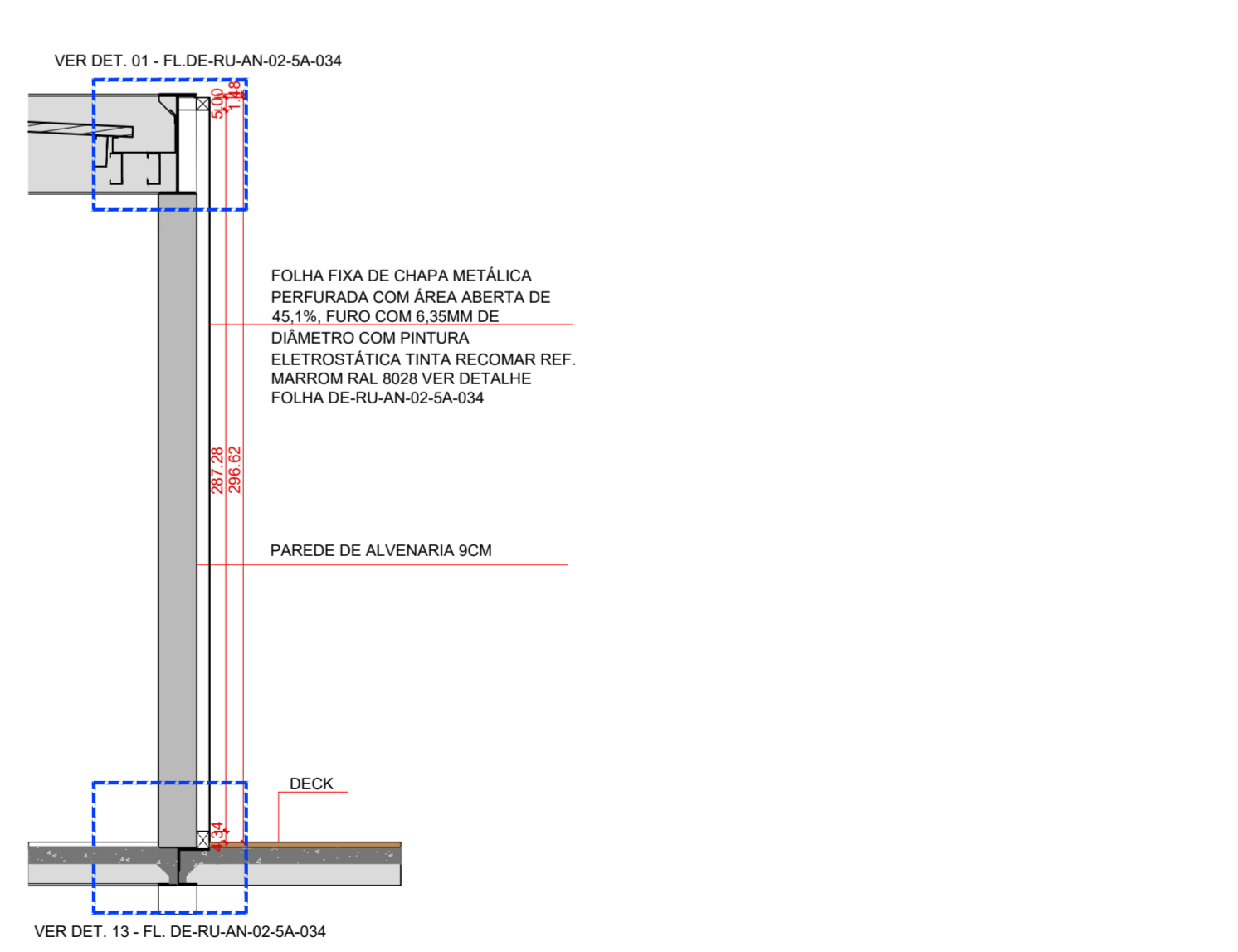
C10
VISTA EXTERNA
ESC: 1/25
*MEDIDAS EM CM



C09
CORTE A
ESC: 1/25
*MEDIDAS EM CM

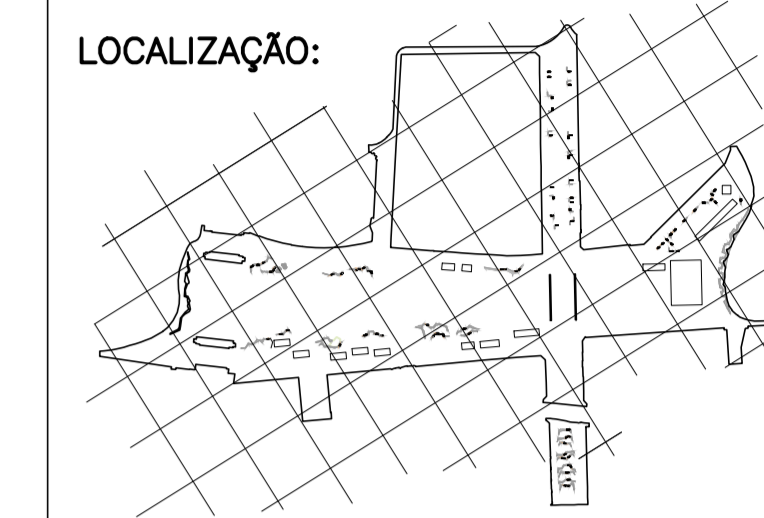


C09A
CORTE A
ESC: 1/25
*MEDIDAS EM CM



C09B
CORTE A
ESC: 1/25
*MEDIDAS EM CM

NOTAS:
1. MEDIDAS EM CM



REVISÃO	VISTO	PROJETISTA	DATA	VISTO SP OBRAS	DATA
C			17/03/2020		
B			12/03/2020		
A			31/01/2020		

DESENHOS DE REFERÊNCIA
 PROJETO BÁSICO MOBILIÁRIO URBANO (AN27400332)
 PROJETO BÁSICO MOBILIÁRIO URBANO (AN27400342)
 PROJETO MOBILIÁRIO URBANO (DE-RU-AN-02-5A-007_008)
 PROJETO MOBILIÁRIO URBANO (DE-RU-AN-02-5A-019_020)
 PROJETO MOBILIÁRIO URBANO (DE-RU-AN-02-5A-023_024)
 PROJETO MOBILIÁRIO URBANO (DE-RU-AN-02-5A-031_032)

DOCUMENTOS EXTERNOS DE REFERENCIA

DESENHO Nº
 R|U|A|N|O|2|5|A|0|4|0|C
 SUBSTITUÍDO POR Nº
 SUBSTITUI Nº
 OBRA
 REQUALIFICAÇÃO E REURBANIZAÇÃO DO VALE DO ANHANGABÁU E ENTORNO

TÍTULO
 PROJETO MOBILIÁRIO URBANO - CAIXILHOS QUIOSQUES C08, C09, C09A, C09B E C10 - PLANTAS, CORTES E ELEVAÇÕES
 ESCALA INDICADA



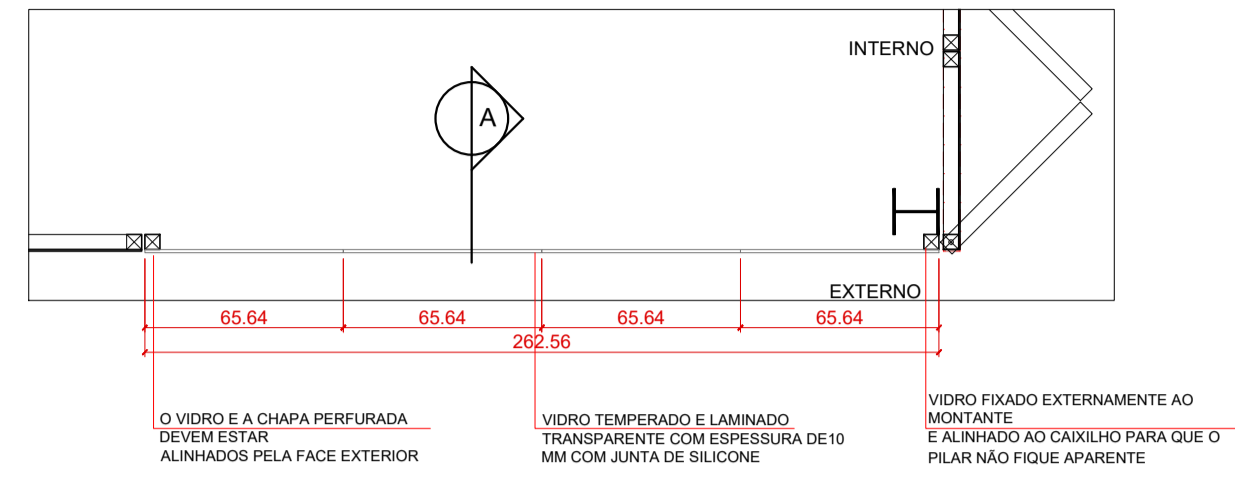
DESENHO Nº
 DE-RU-AN-02-5A-040-C

PROJETO	R.F.C	17/03/2020	CREA	0301173854-SP
DESENHO	A.R.S.S.	17/03/2020		
VERIFICAÇÃO	D.A.D	17/03/2020		
APROVAÇÃO	A.H.F	17/03/2020		
LIBERAÇÃO	G.V.S.F.	17/03/2020		

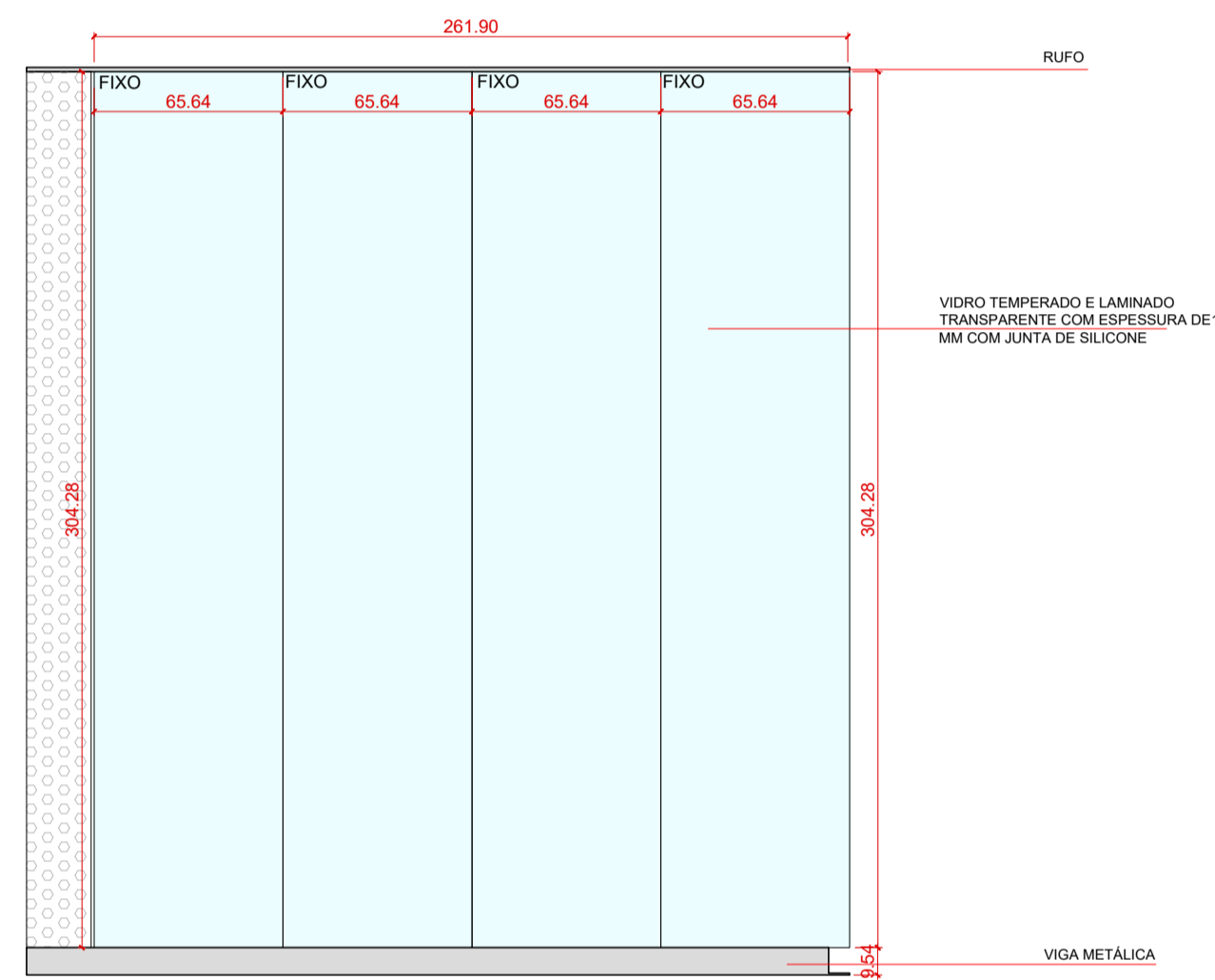


ESTE DESENHO É PROPRIEDADE DA SP OBRAS, NÃO PODENDO SER REPRODUZIDO E/OU REVELADO NO TODO OU EM PARTE SEM SUA AUTORIZAÇÃO.

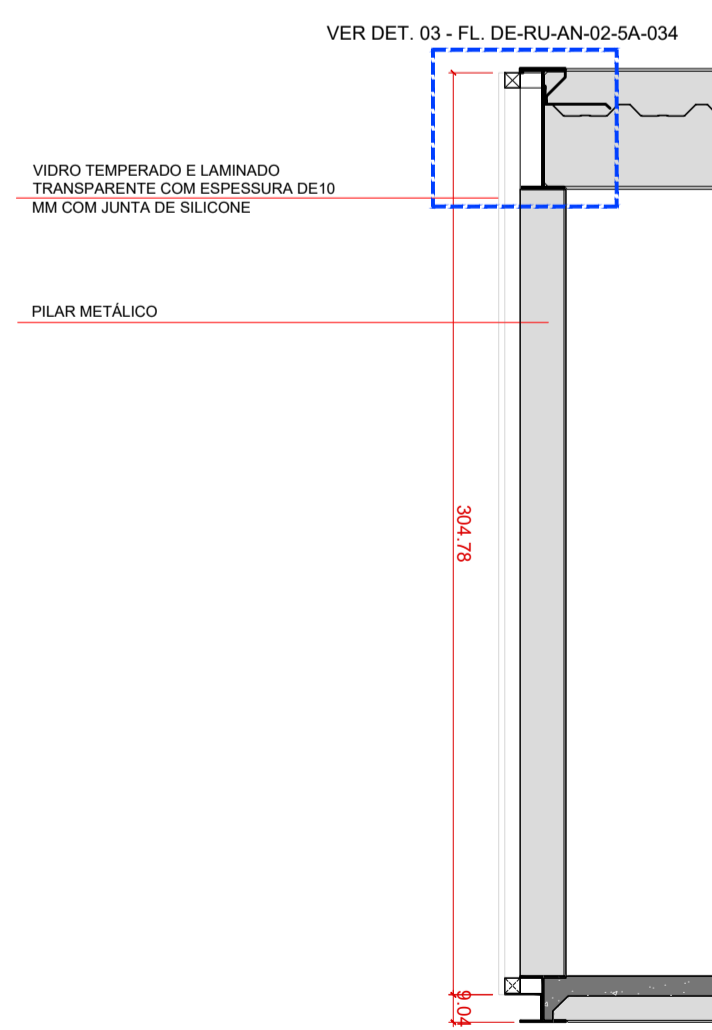
APROVAÇÃO FINAL	DATA
VERIFICAÇÃO	
APROVAÇÃO	
LIBERAÇÃO	



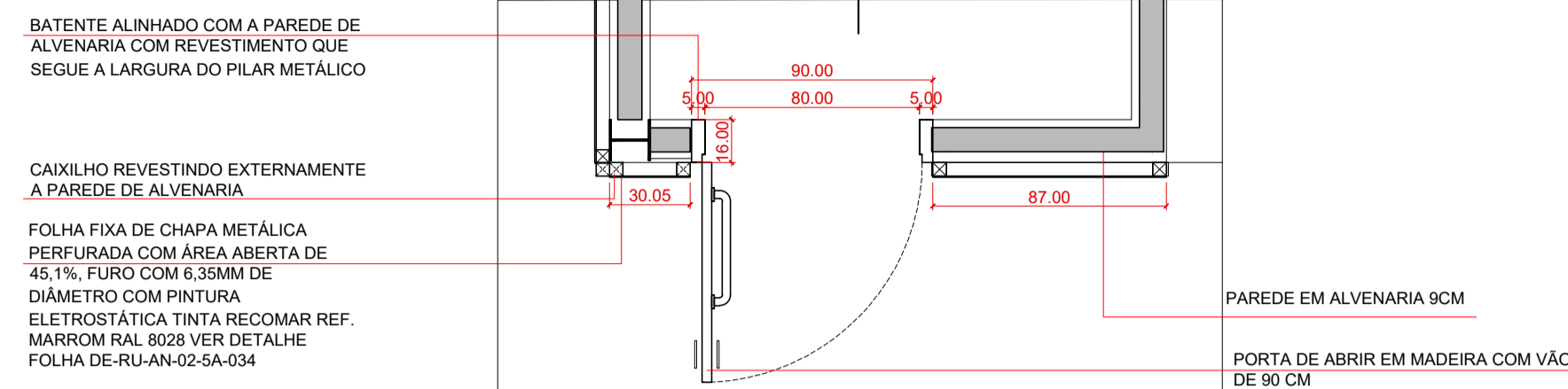
C11
PLANTA
ESC: 1/25
LOCALIZAÇÃO: CENTRO DE INFORMAÇÕES
QUANTIDADE: 01
*MEDIDAS EM CM
**PARA A EXECUÇÃO DOS CAIXILHOS, CONSULTAR ESPECIALISTA



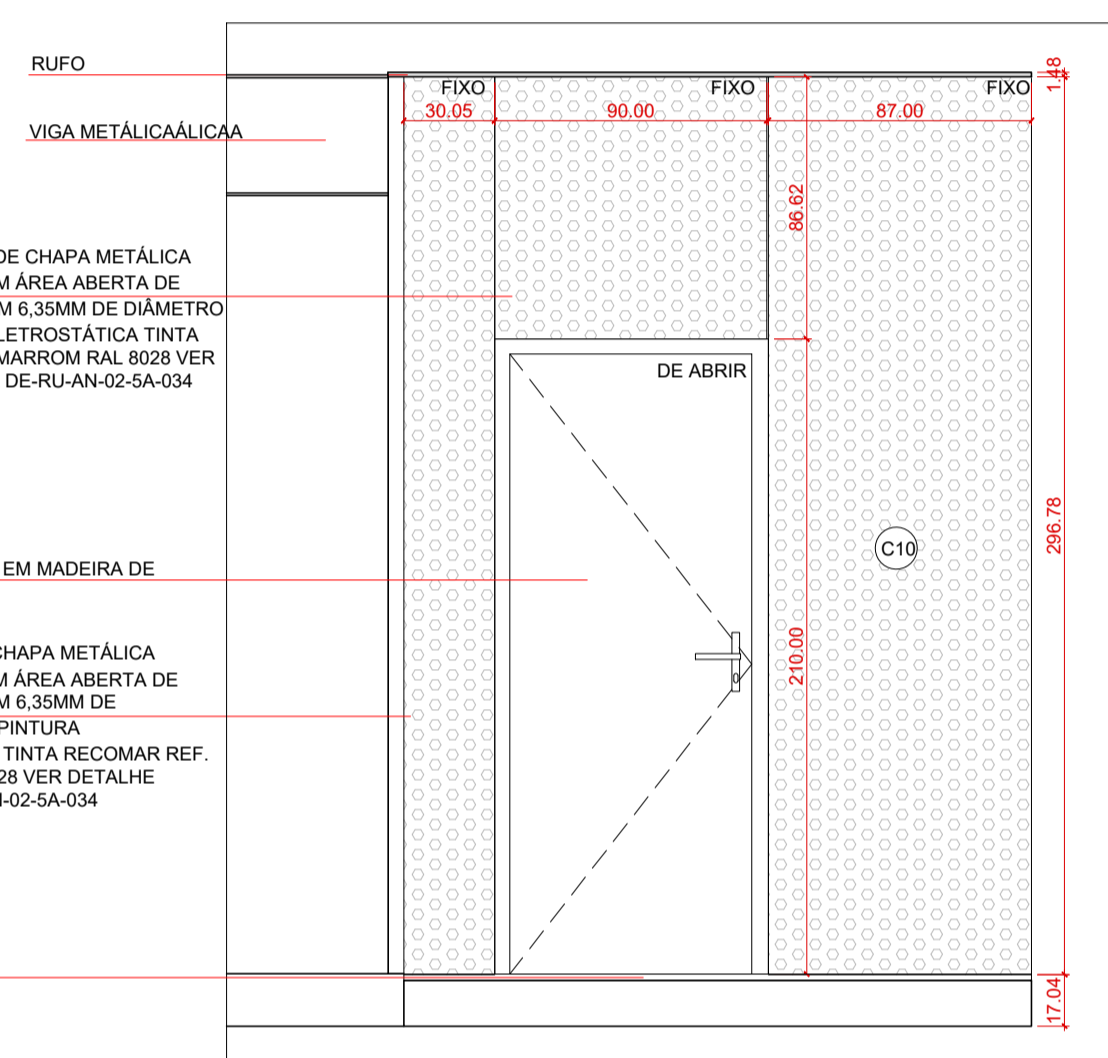
C11
VISTA EXTERNA
ESC: 1/25
*MEDIDAS EM CM



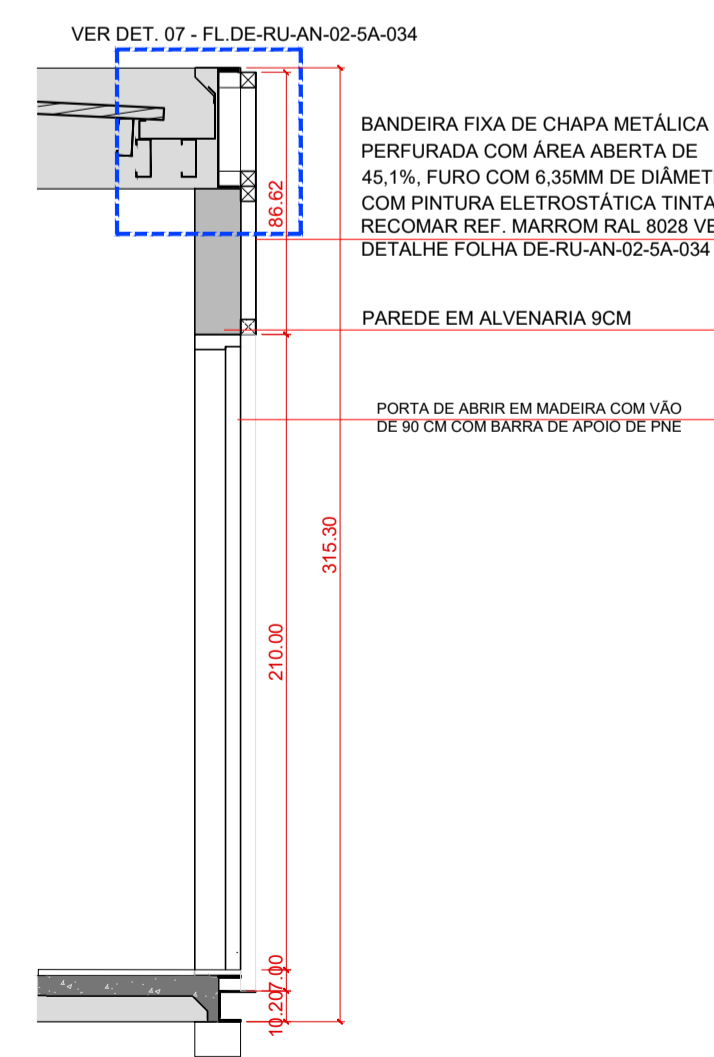
C11
CORTE
ESC: 1/25
*MEDIDAS EM CM



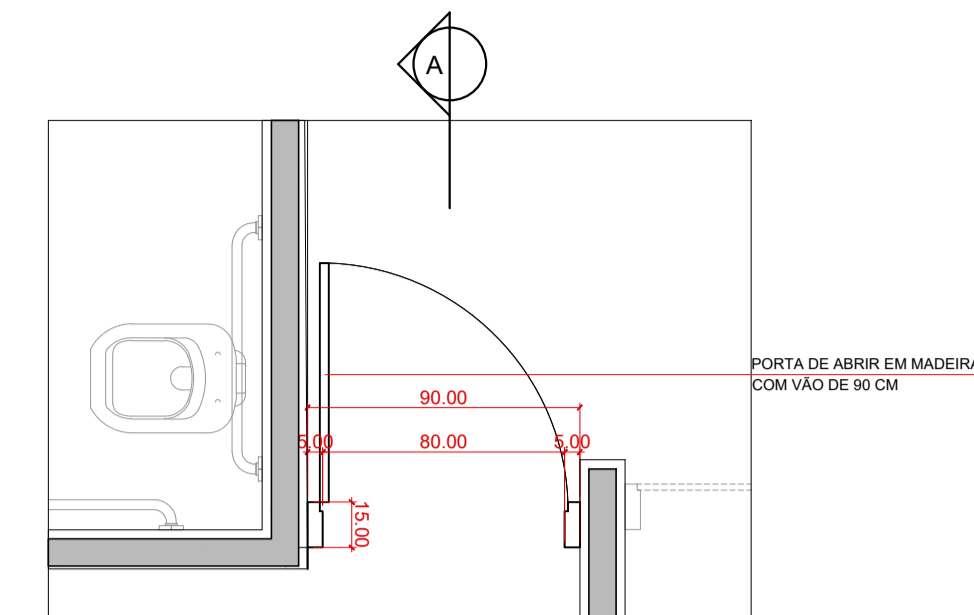
P01
PLANTA
ESC: 1/25
LOCALIZAÇÃO: 1,7,9 E CENTRO DE INFORMAÇÃO
QUANTIDADE: 07
NOTA: PARA P01 PRESENTE NO QUIOSQUE CENTRO DE INFORMAÇÕES CONSIDERAR BATENTE COM 13CM



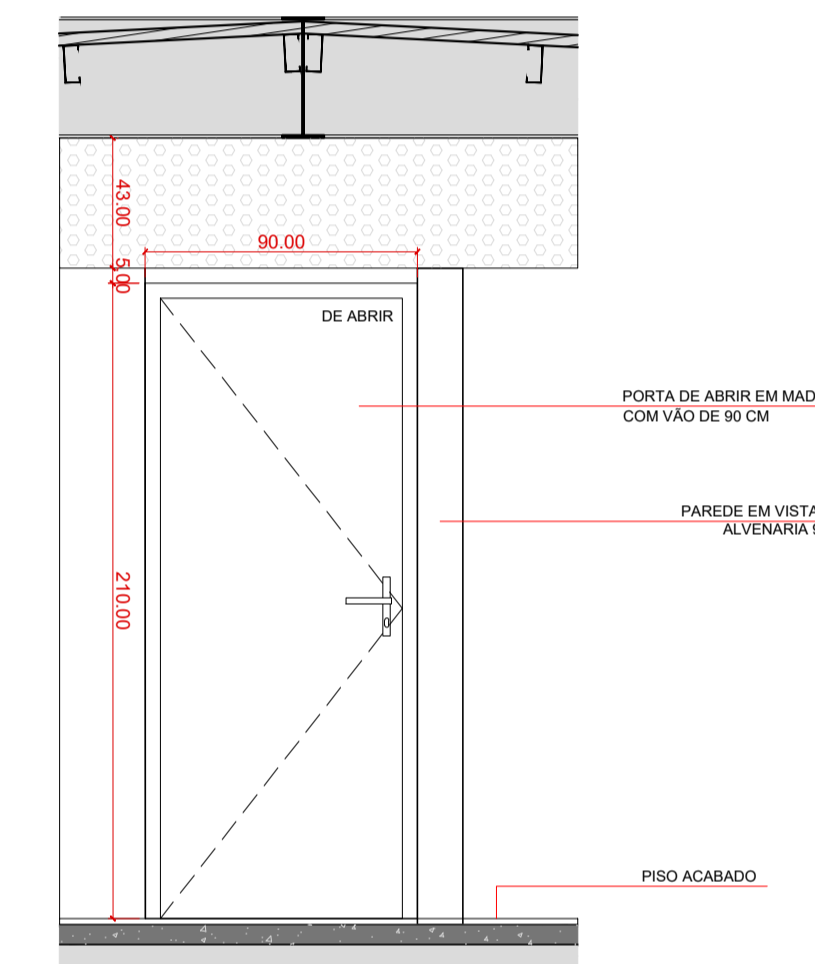
P01
VISTA EXTERNA
ESC: 1/25
*MEDIDAS EM CM



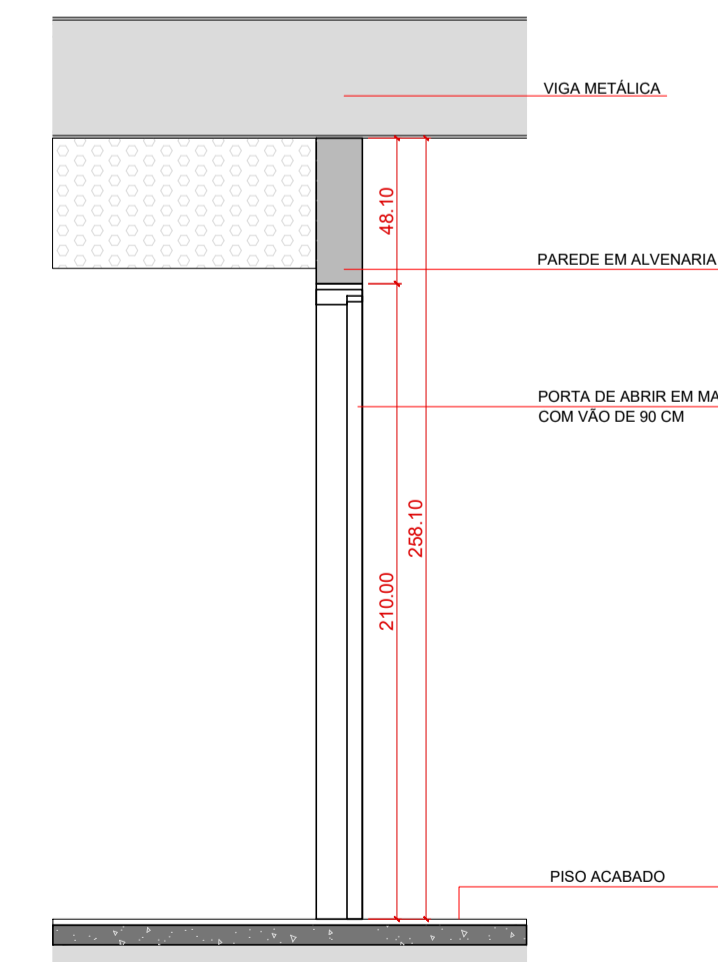
P01
CORTE A
ESC: 1/25
*MEDIDAS EM CM



P02
PLANTA
ESC: 1/25
LOCALIZAÇÃO: 1,7,9 E CENTRO DE INFORMAÇÃO
QUANTIDADE: 07
*MEDIDAS EM CM



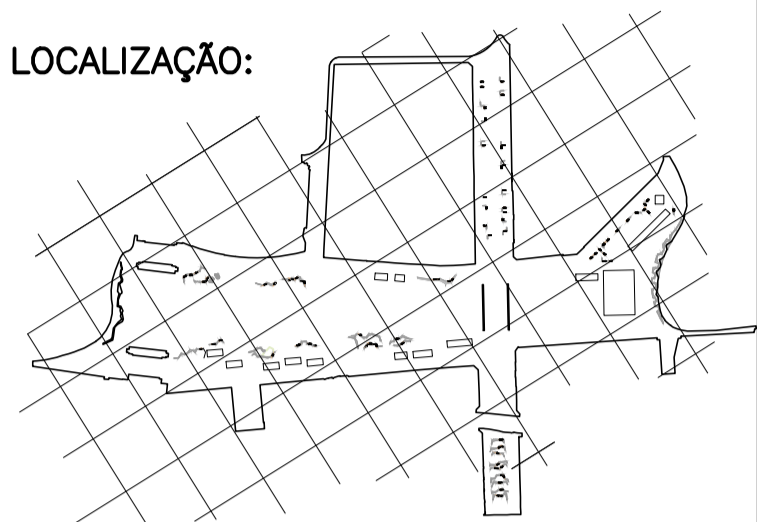
P02
VISTA EXTERNA
ESC: 1/25
*MEDIDAS EM CM



P02
CORTE A
ESC: 1/25
*MEDIDAS EM CM

NOTAS:
1. MEDIDAS EM CM

LOCALIZAÇÃO:



REVISÃO	VISTO	PROJETISTA	DATA	VISTO SP	OPRAS	DATA
B			12/03/2020			
A			06/02/2020			

DESENHOS DE REFERÊNCIA

PROJETO BÁSICO MOBILIÁRIO URBANO (AN2740034Z)
PROJETO BÁSICO MOBILIÁRIO URBANO (AN2740035Z)

DOCUMENTOS EXTERNOS DE REFERÊNCIA

DESENHO N°
R|U|A|N|0|2|5|A|0|4|1|B

SUBSTITUÍDO POR N°
SUBSTITUÍ N°
OBRA
REQUALIFICAÇÃO E REURBANIZAÇÃO DO VALE DO ANHANGABAÚ E ENTORNO

TÍTULO
PROJETO MOBILIÁRIO URBANO - CAIXILHOS QUIOSQUES C11, P01, P02 PLANTAS, CORTES E ELEVAÇÕES

ESCALA INDICADA



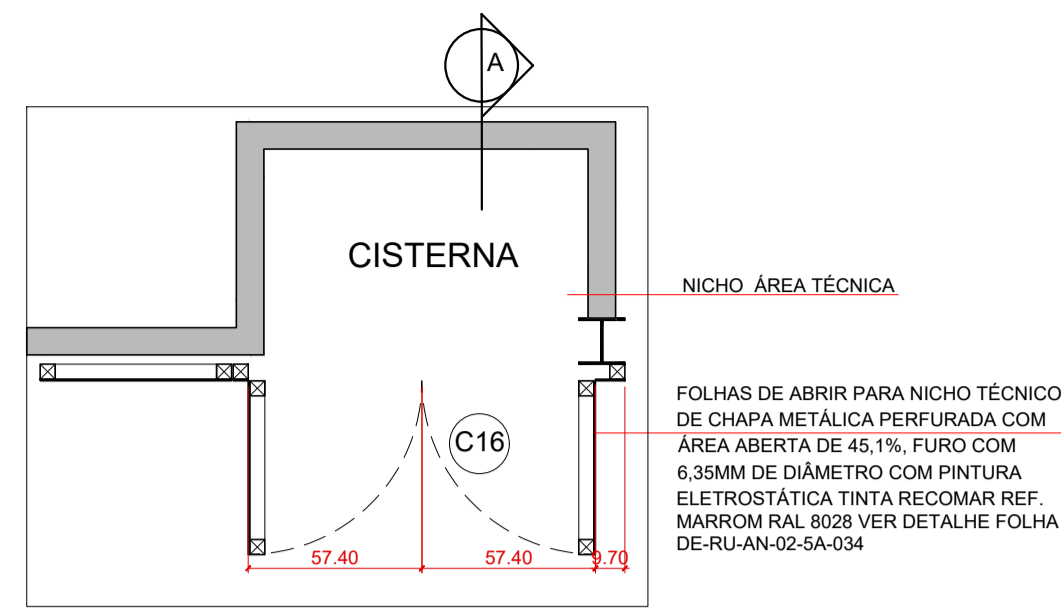
DESENHO N°
DE-RU-AN-02-SA-041-B

RESPONSÁVEL TÉCNICO		CREA
REINALDO JOSÉ KALLIL ASSAD		0601173854-SP
VISTO		DATA
PROJETO	R.F.C	12/03/2020
DESENHO	A.R.S.S.	12/03/2020
VERIFICAÇÃO	D.A.D	12/03/2020
APROVAÇÃO	A.H.F	12/03/2020
LIBERAÇÃO	G.V.S.F.	12/03/2020

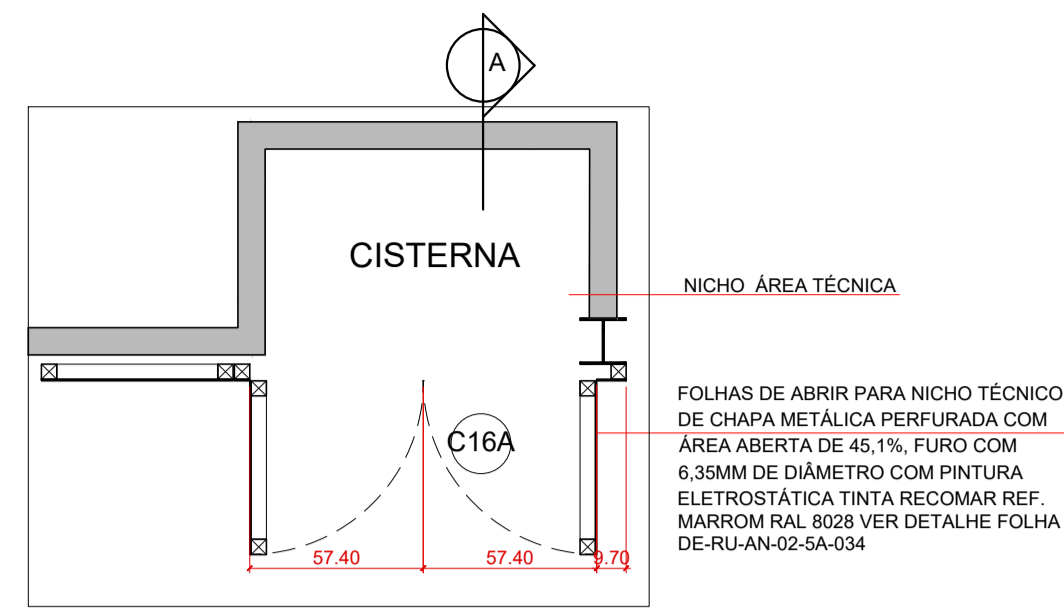
SP Obras
CONSTRUINDO A SÃO PAULO DO FUTURO

ESTE DESENHO É PROPRIEDADE DA SP OBRAS, NÃO PODENDO SER REPRODUZIDO E/OU REVELADO NO TODO OU EM PARTE SEM SUA AUTORIZAÇÃO.

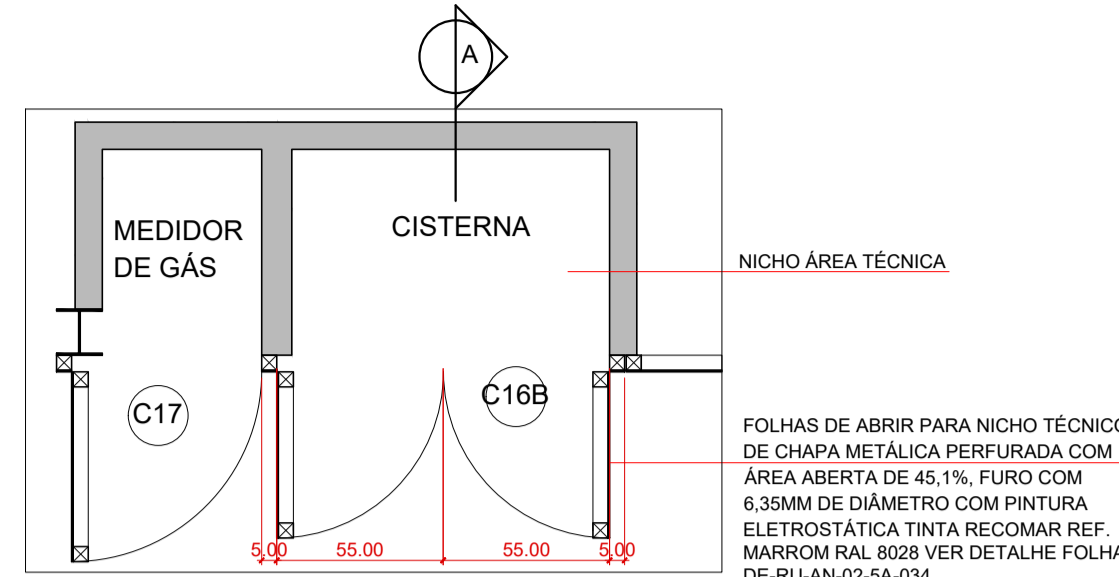
APROVAÇÃO FINAL	DATA
VERIFICAÇÃO	
APROVAÇÃO	
LIBERAÇÃO	



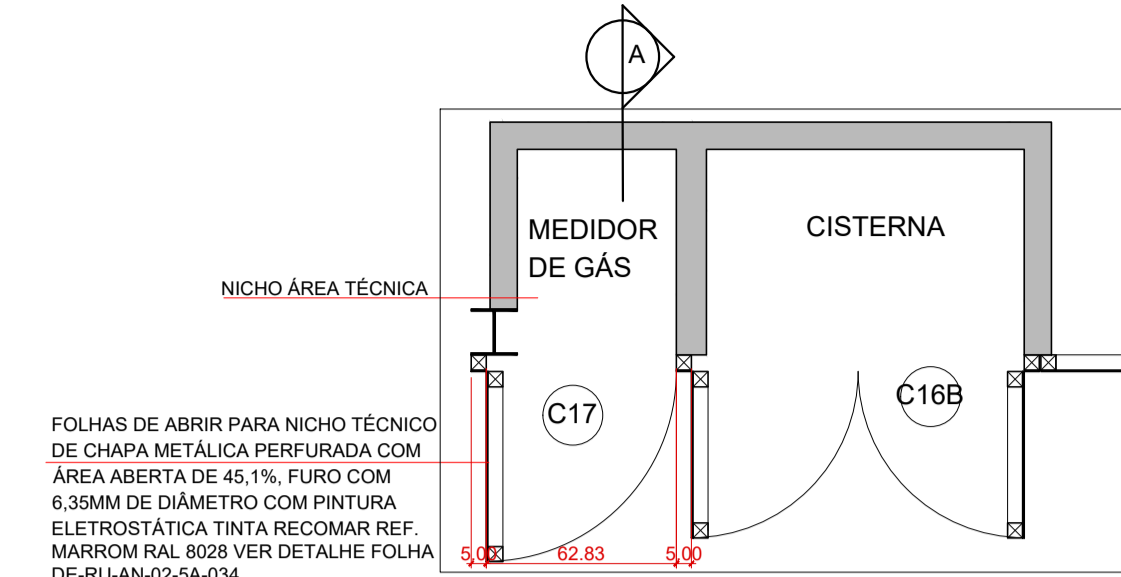
C16
PLANTA
ESC: 1/25
LOCALIZAÇÃO: QUIOSQUES 1
QUANTIDADE: 1
*MEDIDAS EM CM
**PARA A EXECUÇÃO DOS CAIXILHOS, CONSULTAR ESPECIALISTA



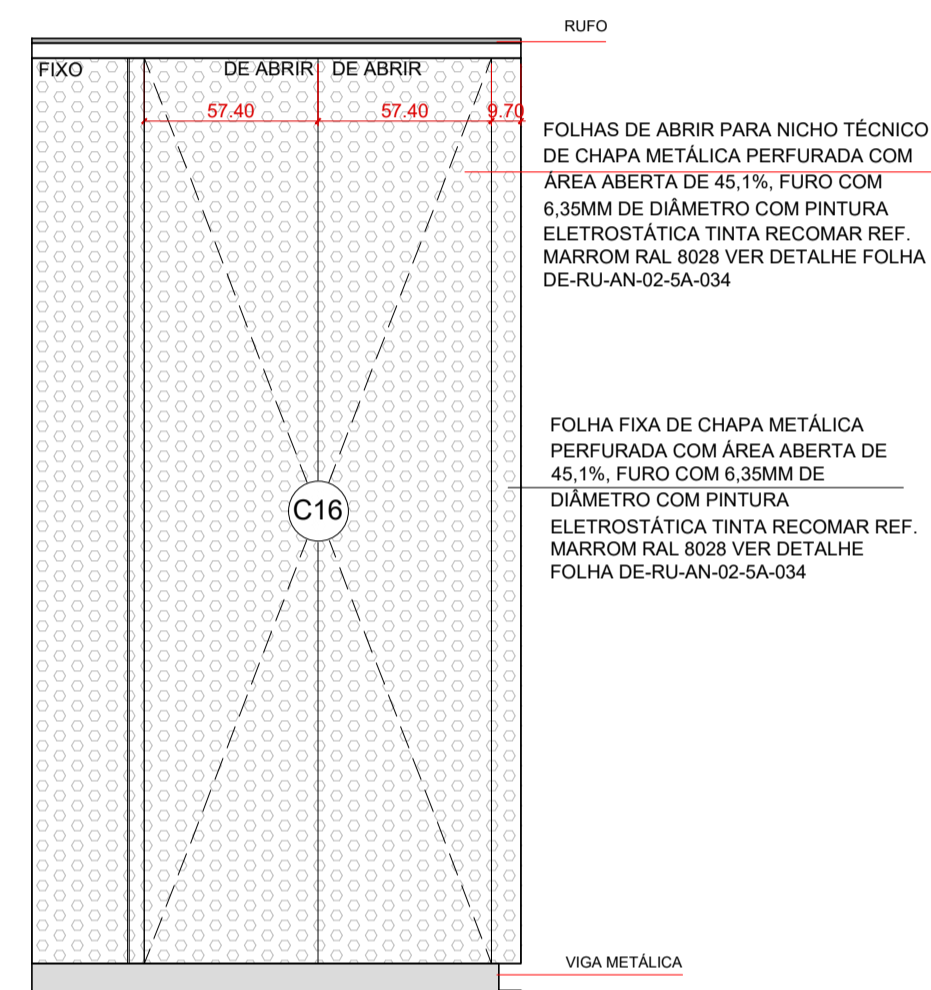
C16A
PLANTA
ESC: 1/25
LOCALIZAÇÃO: QUIOSQUES 7 E 9
QUANTIDADE: 2
*MEDIDAS EM CM
**PARA A EXECUÇÃO DOS CAIXILHOS, CONSULTAR ESPECIALISTA



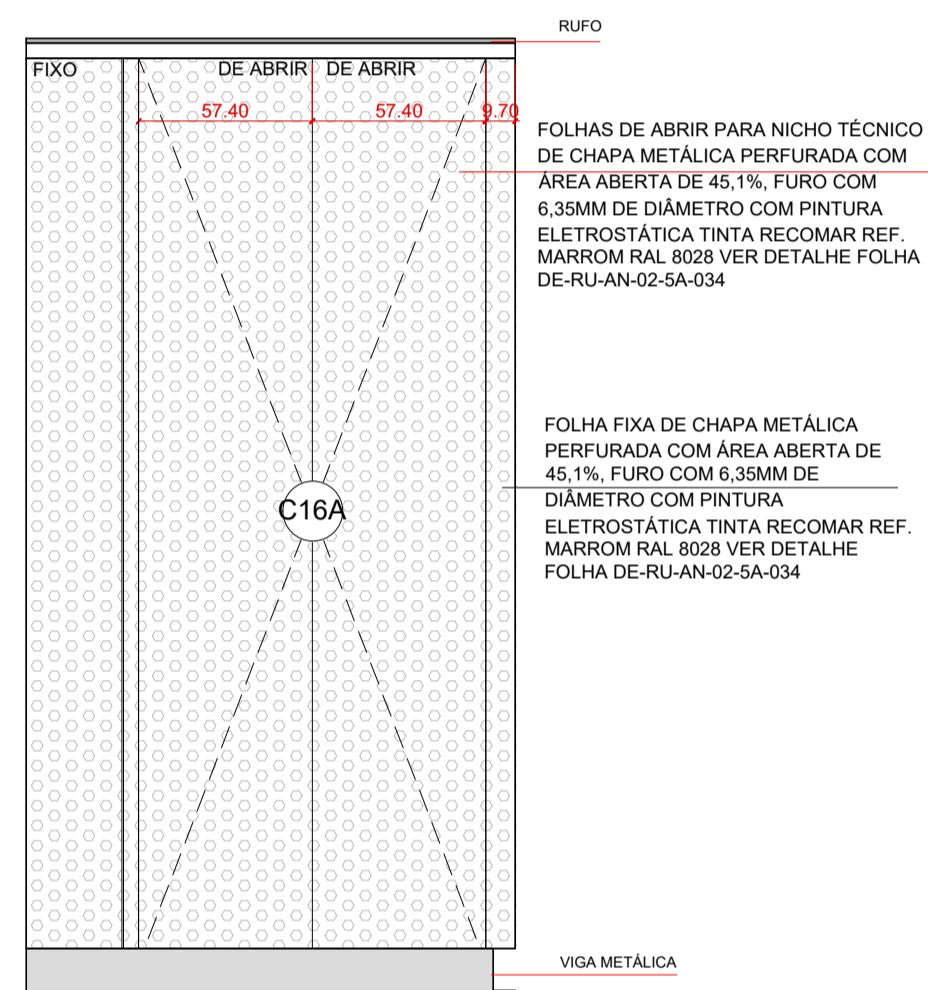
C16B
PLANTA
ESC: 1/25
LOCALIZAÇÃO: CENTRO DE INFORMAÇÕES
QUANTIDADE: 1
*MEDIDAS EM CM
**PARA A EXECUÇÃO DOS CAIXILHOS, CONSULTAR ESPECIALISTA



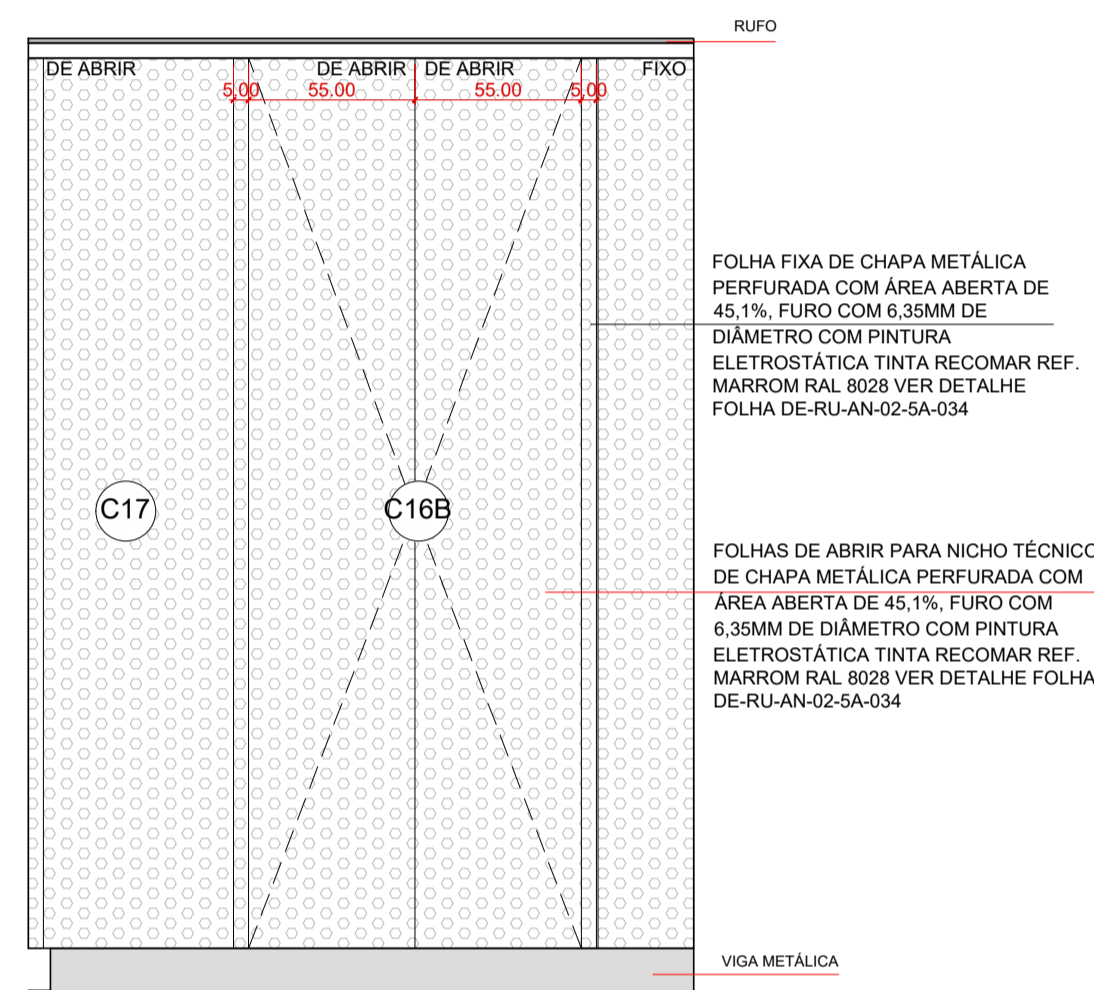
C17
PLANTA
ESC: 1/25
LOCALIZAÇÃO: CENTRO DE INFORMAÇÕES
QUANTIDADE: 1
*MEDIDAS EM CM
**PARA A EXECUÇÃO DOS CAIXILHOS, CONSULTAR ESPECIALISTA



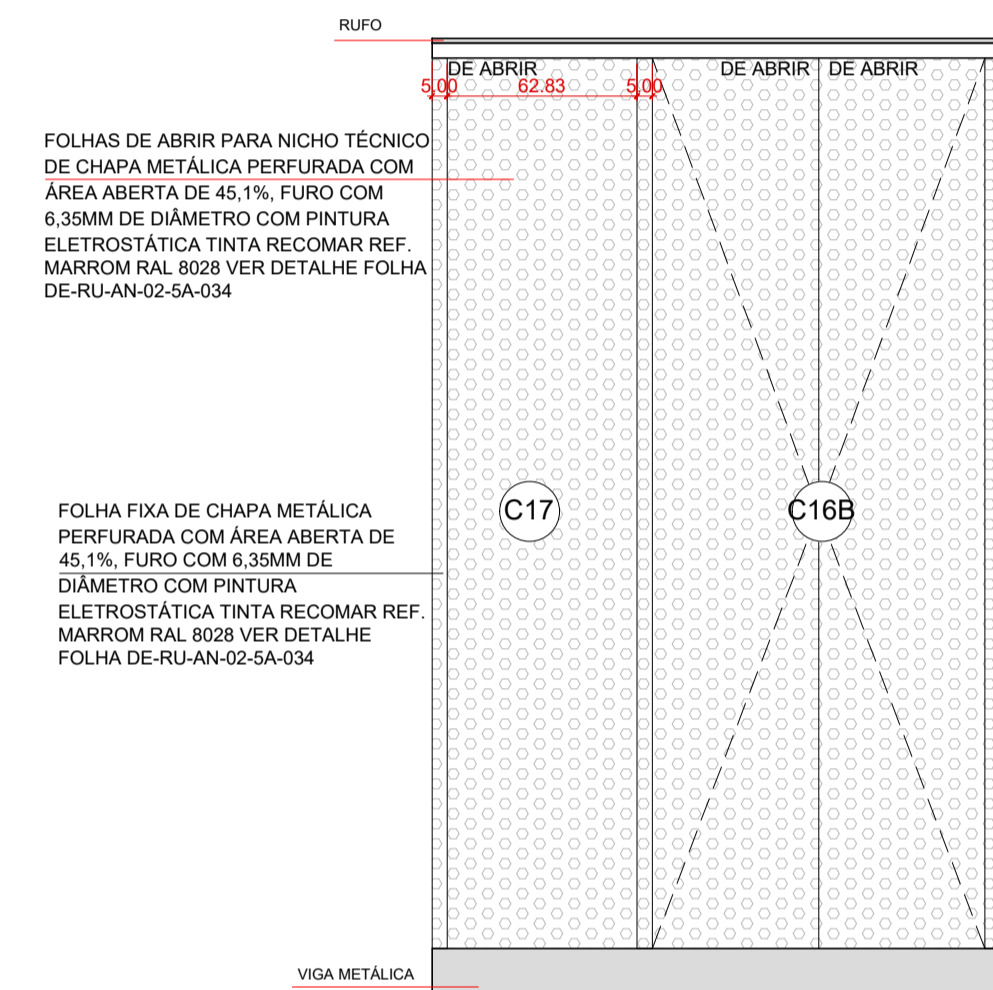
C16
VISTA EXTERNA
ESC: 1/25
*MEDIDAS EM CM



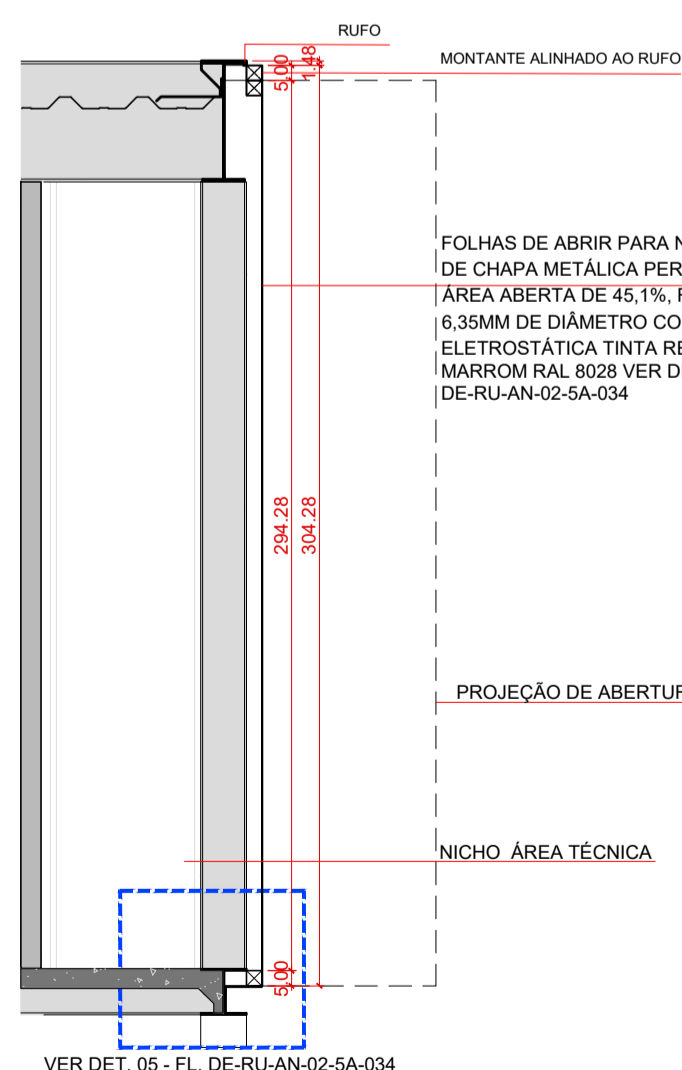
C16A
VISTA EXTERNA
ESC: 1/25
*MEDIDAS EM CM



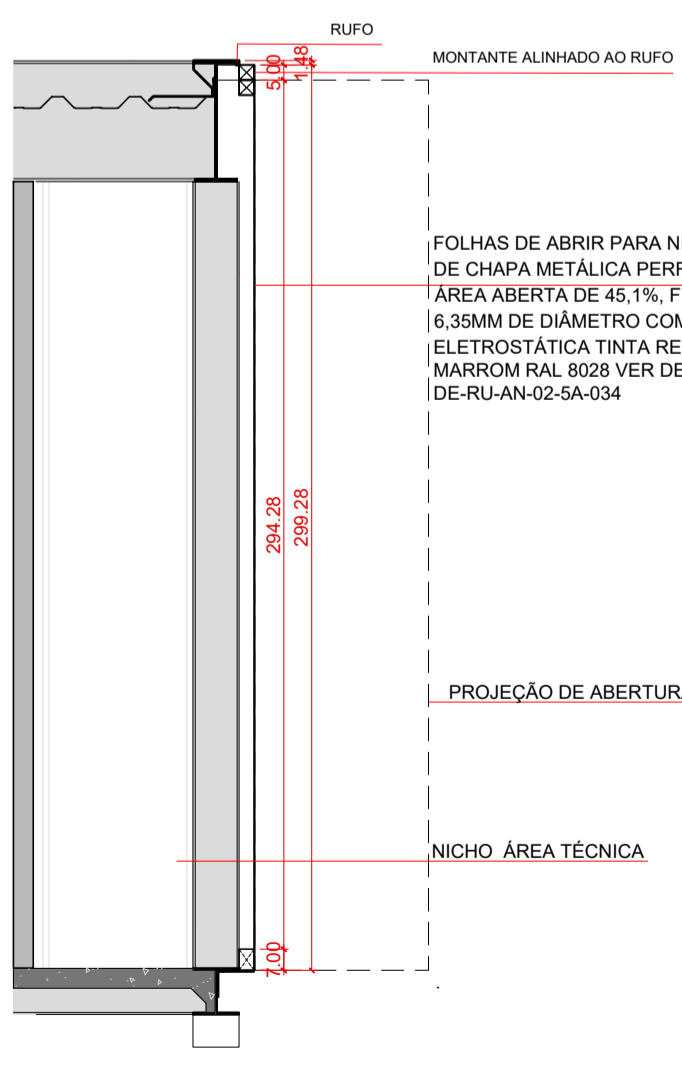
C16B
VISTA EXTERNA
ESC: 1/25
*MEDIDAS EM CM



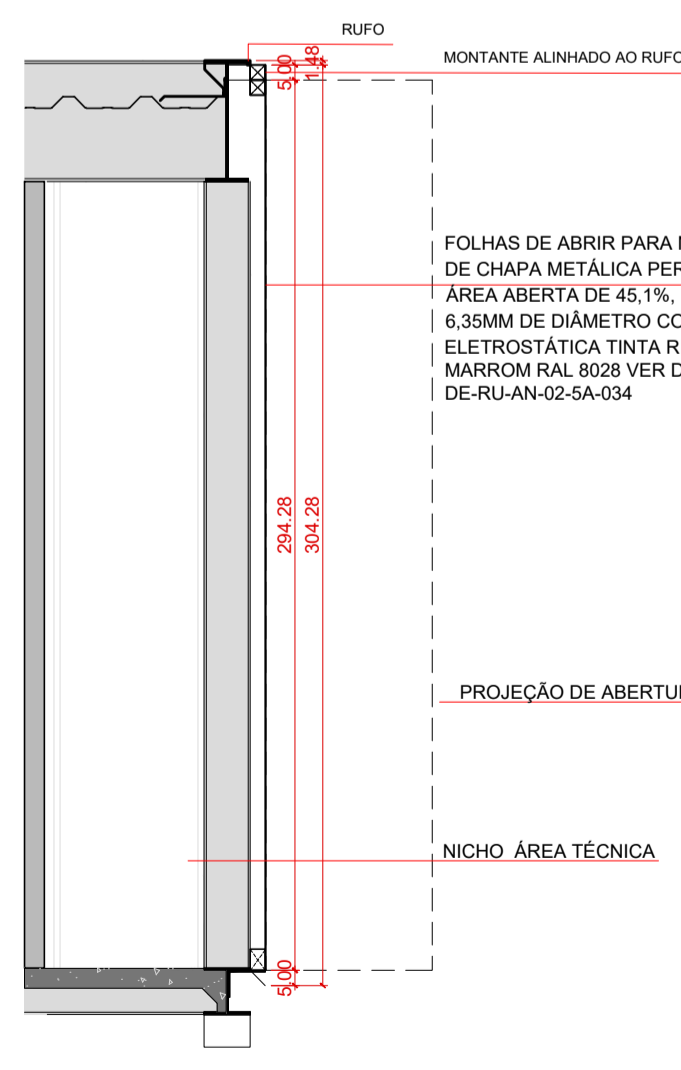
C17
VISTA EXTERNA
ESC: 1/25
*MEDIDAS EM CM



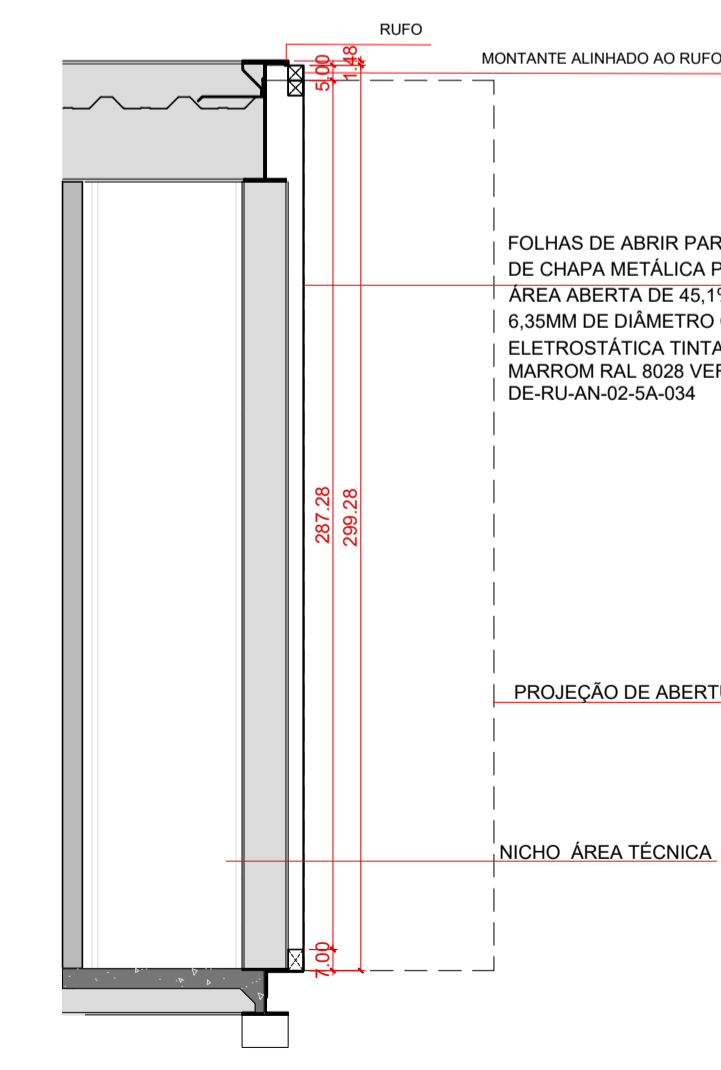
C16
CORTE A
ESC: 1/25
*MEDIDAS EM CM



C16A
CORTE A
ESC: 1/25
*MEDIDAS EM CM



C16B
CORTE A
ESC: 1/25
*MEDIDAS EM CM



C17
CORTE A
ESC: 1/25
*MEDIDAS EM CM

NOTAS:
1. MEDIDAS EM CM

LOCALIZAÇÃO:



A		17/03/2020			
---	--	------------	--	--	--

REVISÃO	VISTO	PROJETA	DATA	VISTO SP	OBRAS	DATA
---------	-------	---------	------	----------	-------	------

DESENHOS DE REFERÊNCIA
 PROJETO BÁSICO MOBILIÁRIO URBANO (AN2740034Z)
 PROJETO BÁSICO MOBILIÁRIO URBANO (AN2740035Z)
 PROJETO MOBILIÁRIO URBANO (DE-RU-AN-02-5A-007_008)
 PROJETO MOBILIÁRIO URBANO (DE-RU-AN-02-5A-019_020)
 PROJETO MOBILIÁRIO URBANO (DE-RU-AN-02-5A-023_024)
 PROJETO MOBILIÁRIO URBANO (DE-RU-AN-02-5A-031_032)

DOCUMENTOS EXTERNOS DE REFERÊNCIA

DESENHO N°
 R|U|A|N|0|2|5|A|0|4|4|A

SUBSTITUÍDO POR N°
 SUBSTITUÍDO N°
 OBRA
 REQUALIFICAÇÃO E REURBANIZAÇÃO DO VALE DO ANHANGABAÚ E ENTORNO

TÍTULO
 PROJETO MOBILIÁRIO URBANO - CAIXILHOS QUIOSQUES C16, C16A E C17 PLANTAS, CORTES E ELEVAÇÕES

ESCALA INDICADA



DESENHO N°
 DE-RU-AN-02-5A-044-A

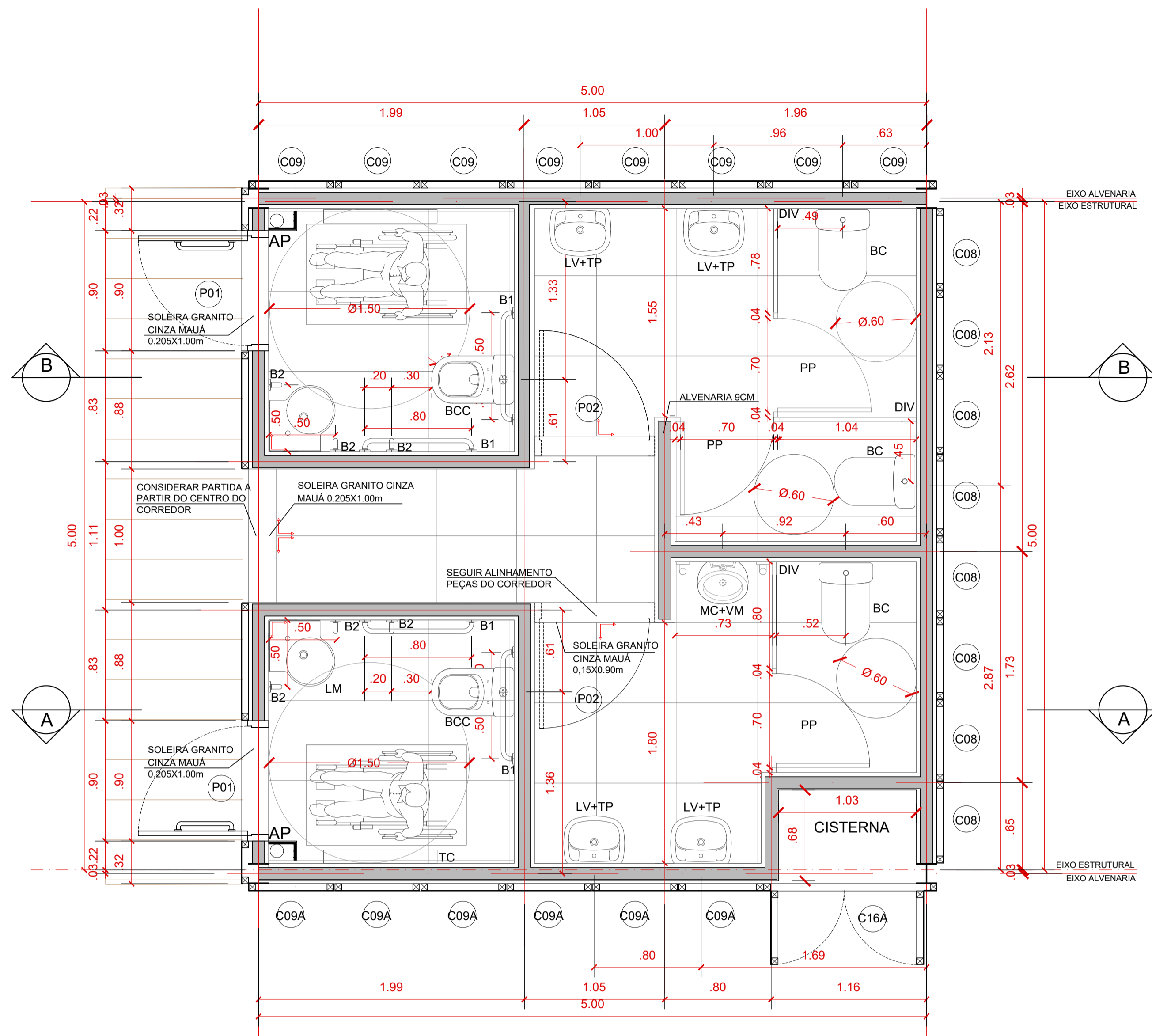
RESPONSÁVEL TÉCNICO	CREA
REINALDO JOSÉ KALIL ASSAD	0601173854-SP

	VISTO	DATA
PROJETO	R.F.C	17/03/2020
DESENHO	A.R.S.S.	17/03/2020
VERIFICAÇÃO	D.A.D	17/03/2020
APROVAÇÃO	A.H.F	17/03/2020
LIBERAÇÃO	G.V.S.F.	17/03/2020

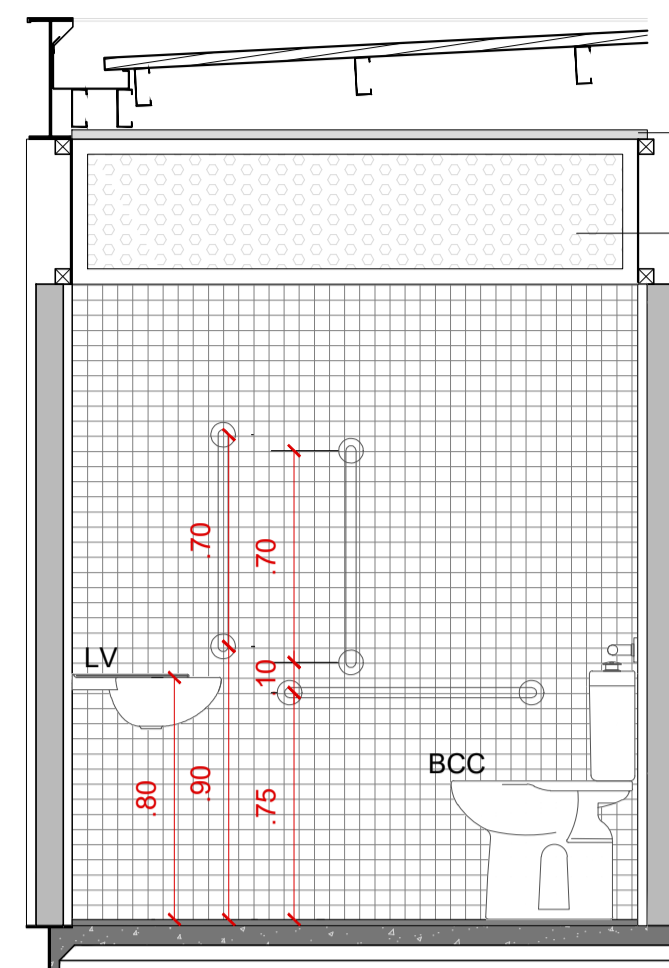


ESTE DESENHO É PROPRIEDADE DA SP OBRAS, NÃO PODENDO SER REPRODUZIDO E/OU REVELADO NO TODO OU EM PARTE SEM SUA AUTORIZAÇÃO.

APROVAÇÃO FINAL	DATA
VERIFICAÇÃO	
APROVAÇÃO	
LIBERAÇÃO	

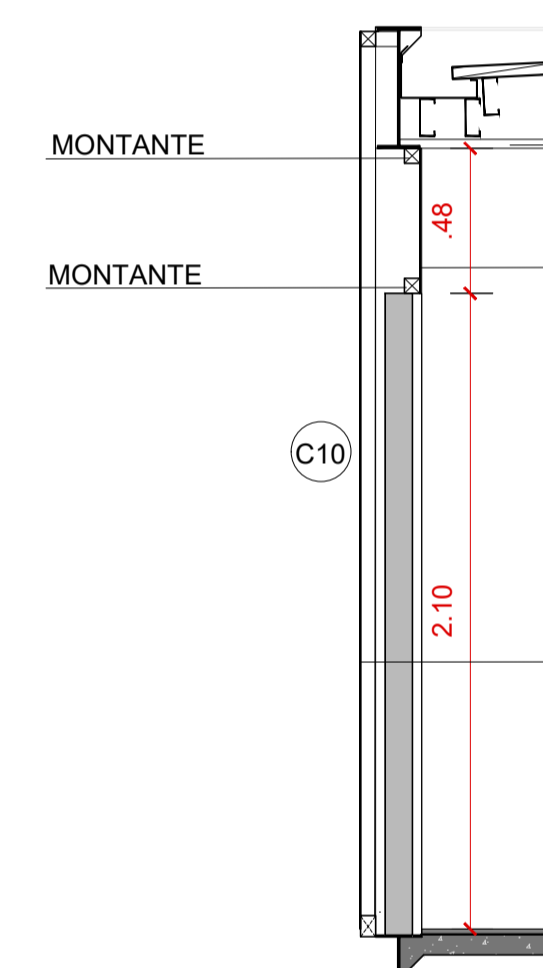


PLANTA AMPLIAÇÃO DO SANITÁRIO
ESC: 1:25
SANITÁRIO DE REFERÊNCIA QUIOSQUES 7 E 9

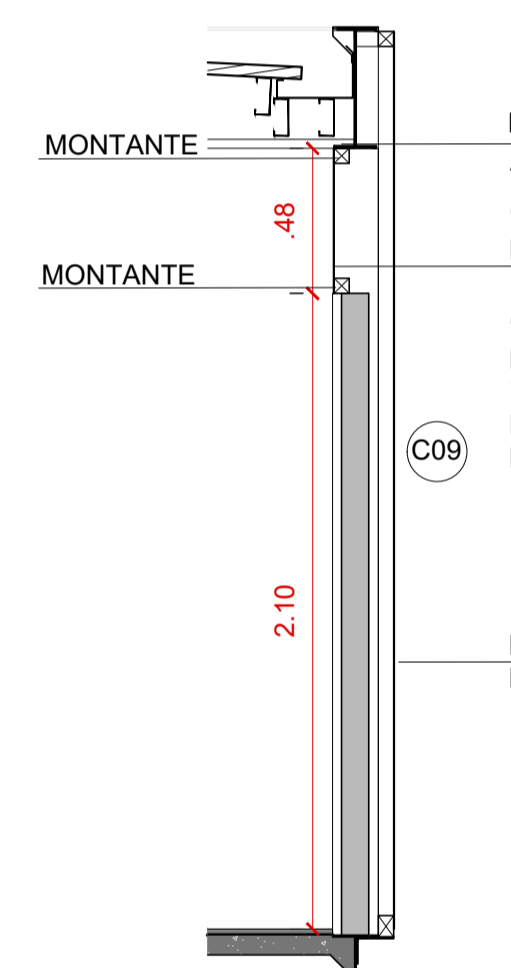


VISTA SANITÁRIO PNE
ESC: 1:25

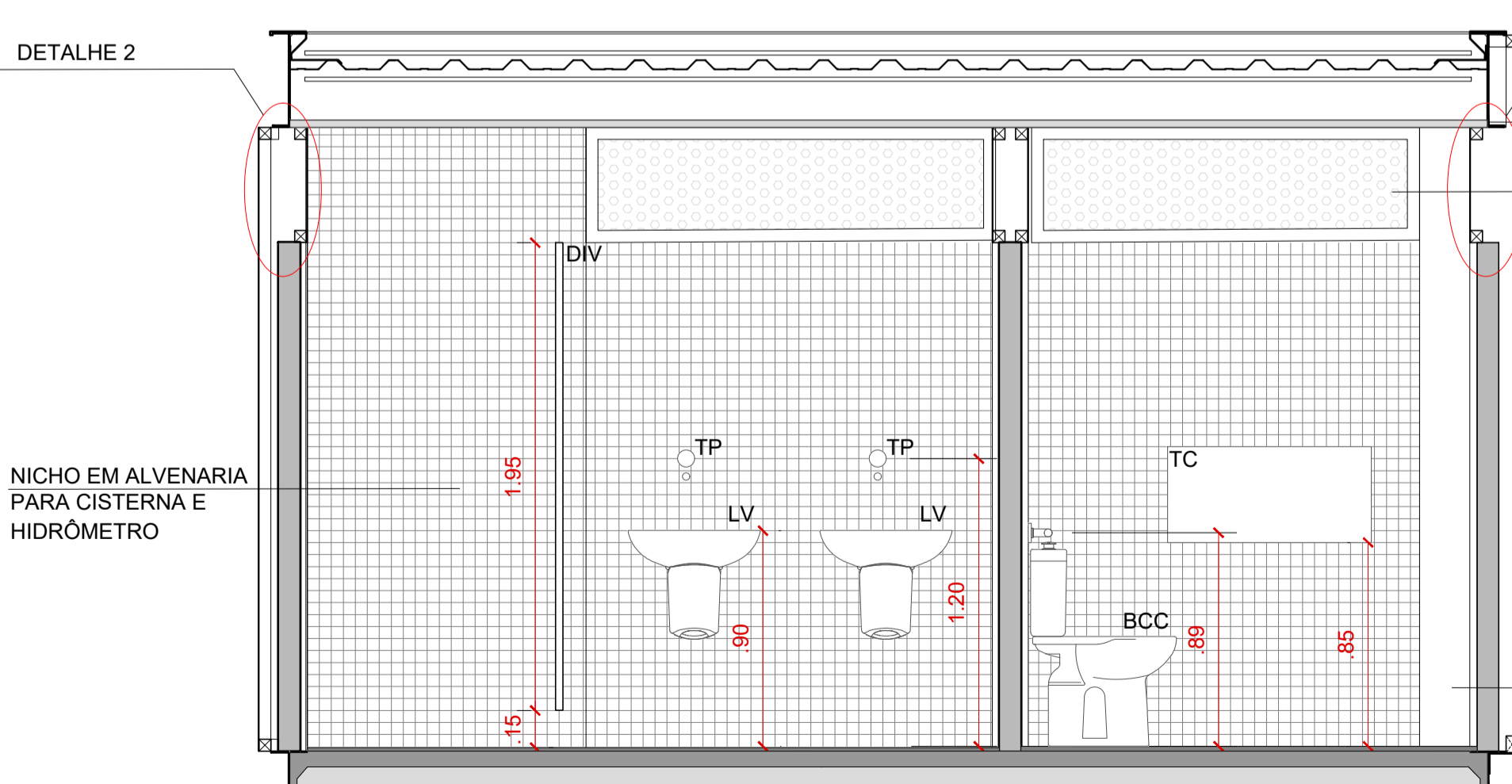
FORRO DE GESSO ALINHADO
AO LIMITE DA VIGA METÁLICA
CHAPA METÁLICA GALVANIZADA
PERFURADA COM ÁREA
ABERTA DE 45,1%. FURO COM
6,35MM DE DIÂMETRO COM
PINTURA ELETROSTÁTICA
TINTA RECOMAR REF. MARROM
RAL 8028 VER DETALHE FOLHA
DE-RU-AN-02-5A-034



DET 1. CHAPA METÁLICA
ESC: 1:25



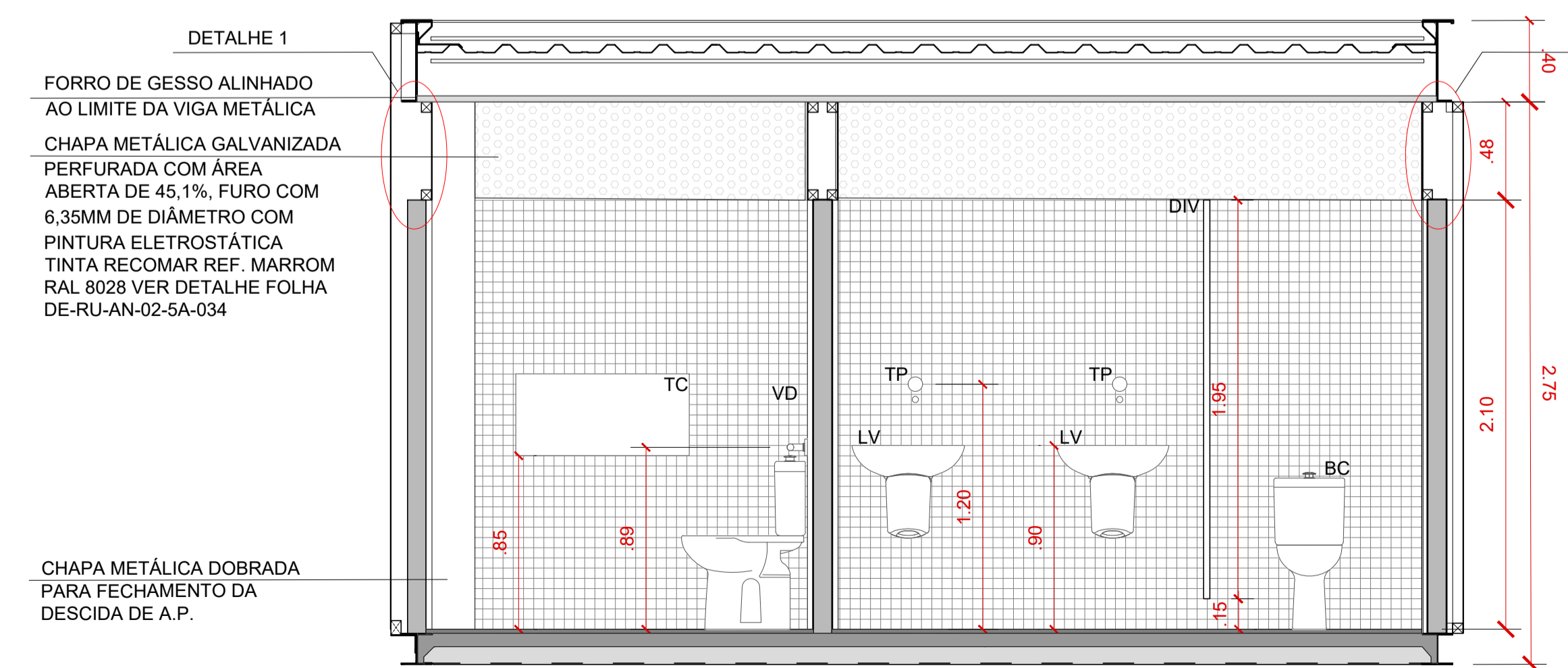
DET 2. CHAPA METÁLICA
ESC: 1:25



CORTE A
ESC: 1:25

DETALHE 1
FORRO DE GESSO ALINHADO
AO LIMITE DA VIGA METÁLICA
CHAPA METÁLICA GALVANIZADA
PERFURADA COM ÁREA
ABERTA DE 45,1%, FURO COM
6,35MM DE DIÂMETRO COM
PINTURA ELETROSTÁTICA
TINTA RECOMAR REF. MARROM
RAL 8028 VER DETALHE FOLHA
DE-RU-AN-02-5A-034

CHAPA METÁLICA DOBRADA
PARA FECHAMENTO DA
DESCIDA DE A.P.



CORTE B
ESC: 1:25

DETALHE 1
FORRO DE GESSO ALINHADO
AO LIMITE DA VIGA METÁLICA
CHAPA METÁLICA GALVANIZADA
PERFURADA COM ÁREA
ABERTA DE 45,1%, FURO COM
6,35MM DE DIÂMETRO COM
PINTURA ELETROSTÁTICA
TINTA RECOMAR REF. MARROM
RAL 8028 VER DETALHE FOLHA
DE-RU-AN-02-5A-034

CHAPA METÁLICA DOBRADA
PARA FECHAMENTO DA
DESCIDA DE A.P.

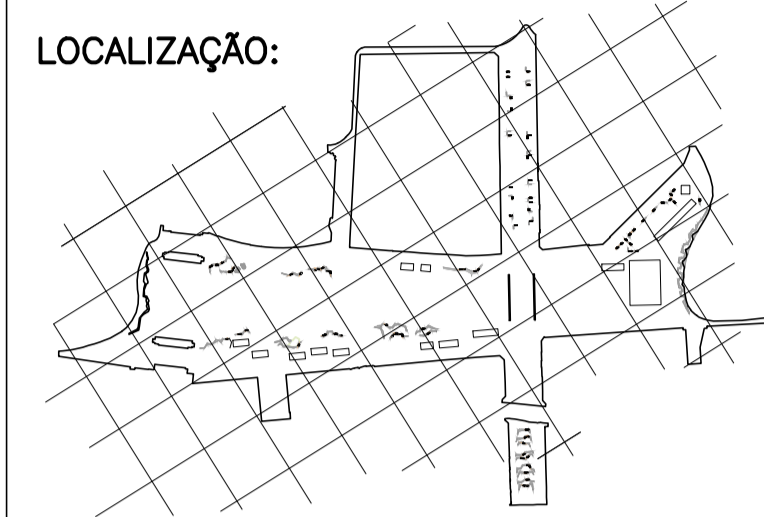
DETALHE 2
FORRO DE GESSO ALINHADO
AO LIMITE DA VIGA METÁLICA
CHAPA METÁLICA GALVANIZADA
PERFURADA COM ÁREA
ABERTA DE 45,1%, FURO COM
6,35MM DE DIÂMETRO COM
PINTURA ELETROSTÁTICA
TINTA RECOMAR REF. MARROM
RAL 8028 VER DETALHE FOLHA
DE-RU-AN-02-5A-034

DETALHE 2
FORRO DE GESSO ALINHADO
AO LIMITE DA VIGA METÁLICA
CHAPA METÁLICA GALVANIZADA
PERFURADA COM ÁREA
ABERTA DE 45,1%, FURO COM
6,35MM DE DIÂMETRO COM
PINTURA ELETROSTÁTICA
TINTA RECOMAR REF. MARROM
RAL 8028 VER DETALHE FOLHA
DE-RU-AN-02-5A-040-A

MATERIAIS SANITÁRIOS	Área	unidade de medida
FORRO DE GESSO	21,04	m ²
REVESTIMENTO PISO	21,04	m ²
ALVENARIA 9 CM INTERNA	56,01	m ²
REVESTIMENTO PAREDE	56,01	m ²
SOLEIRA DE GRANITO 0,205X1,00m	3,00	metros lineares
SOLEIRA DE GRANITO 0,15X0,90m	1,80	metros lineares
DIVISÓRIA DE GRANITO	5,11	m ²
PORTA INTERNA (DIVISÓRIAS)	3,00	unidades
Bacia Sanitaria	3,00	unidades
Cuba	4,00	unidades
Mictório	1,00	unidades
Bacia PNE	2,00	unidades
Cuba PNE	2,00	unidades
Torneira	6,00	unidades
Válvula de mictório	1,00	unidades
Barra PNE	10,00	unidades

NOTAS:
1. MEDIDAS EM CM

LEGENDA:
INÍCIO DA PAGINAÇÃO



REVISÃO	VISTO	PROJETISTA	DATA	VISTO SP OBRAS	DATA
A			19/03/2020		

DESENHOS DE REFERÊNCIA
PROJETO BÁSICO MOBILIÁRIO URBANO (AN274006)
PROJETO BÁSICO MOBILIÁRIO URBANO - QUIOSQUE 7
(DE-RU-AN-02-5A-019_020)
PROJETO BÁSICO MOBILIÁRIO URBANO - QUIOSQUE 9
(DE-RU-AN-02-5A-023_024)

DOCUMENTOS EXTERNOS DE REFERÊNCIA

DESENHO N°
R|U|A|N|0|2|5|A|0|4|5|A

SUBSTITUÍDO POR N°
SUBSTITUI N°
OBRA
REQUALIFICAÇÃO E REURBANIZAÇÃO
DO VALE DO ANHANGABAÚ E ENTORNO

TÍTULO
PROJETO MOBILIÁRIO URBANO -
AMPLIAÇÃO QUIOSQUES
DETALHES E WC QUIOSQUES 7 E 9

ESCALA INDICADA



DESENHO N°
DE-RU-AN-02-5A-045-A

RESPONSÁVEL TÉCNICO
REINALDO JOSÉ KALLIL ASSAD

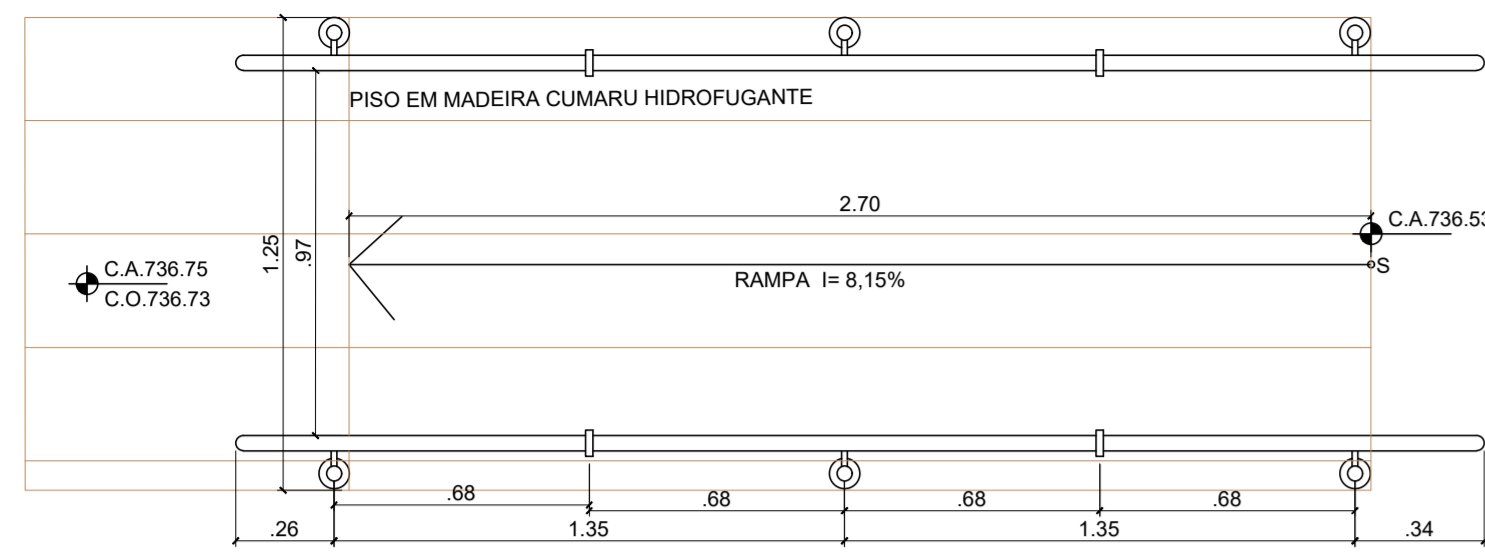
CREA
0601173854-SP

VISTO		DATA
PROJETO	R.F.C	19/03/2020
DESENHO	A.R.S.S.	19/03/2020
VERIFICAÇÃO	D.A.D	19/03/2020
APROVAÇÃO	A.H.F	19/03/2020
LIBERAÇÃO	G.V.S.F.	19/03/2020

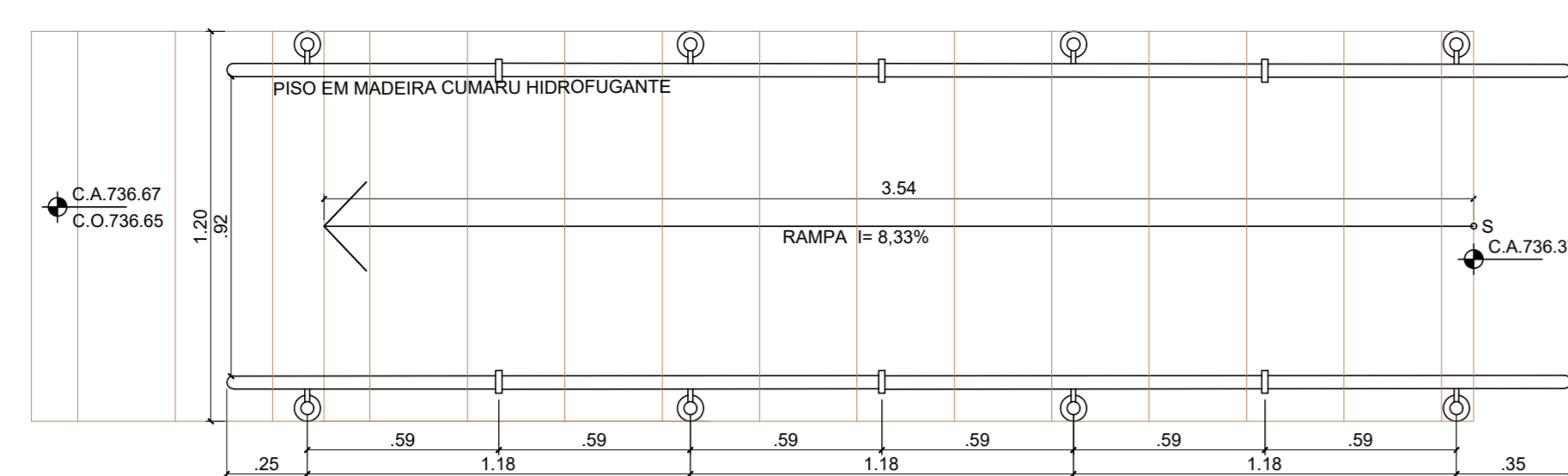


ESTE DESENHO É PROPRIEDADE DA SP OBRAS, NÃO PODENDO SER REPRODUZIDO
E/OU REVELADO EM TODO OU EM PARTE SEM SUA AUTORIZAÇÃO.

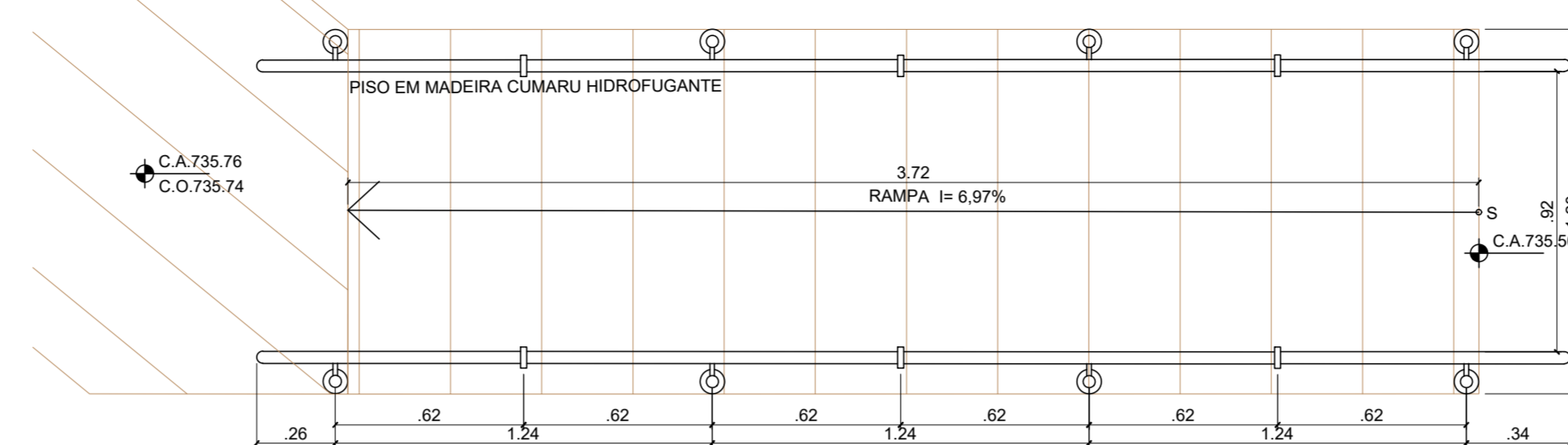
APROVAÇÃO FINAL	DATA
VERIFICAÇÃO	
APROVAÇÃO	
LIBERAÇÃO	



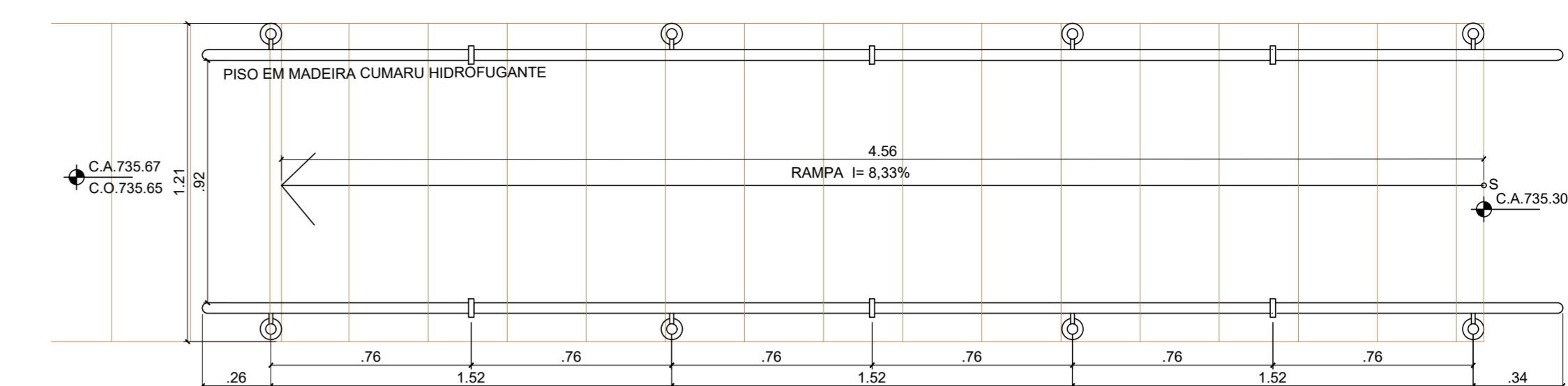
DETALHE CORRIMÃO
QUIOSQUE 1 - PLANTA
ESC 1:20



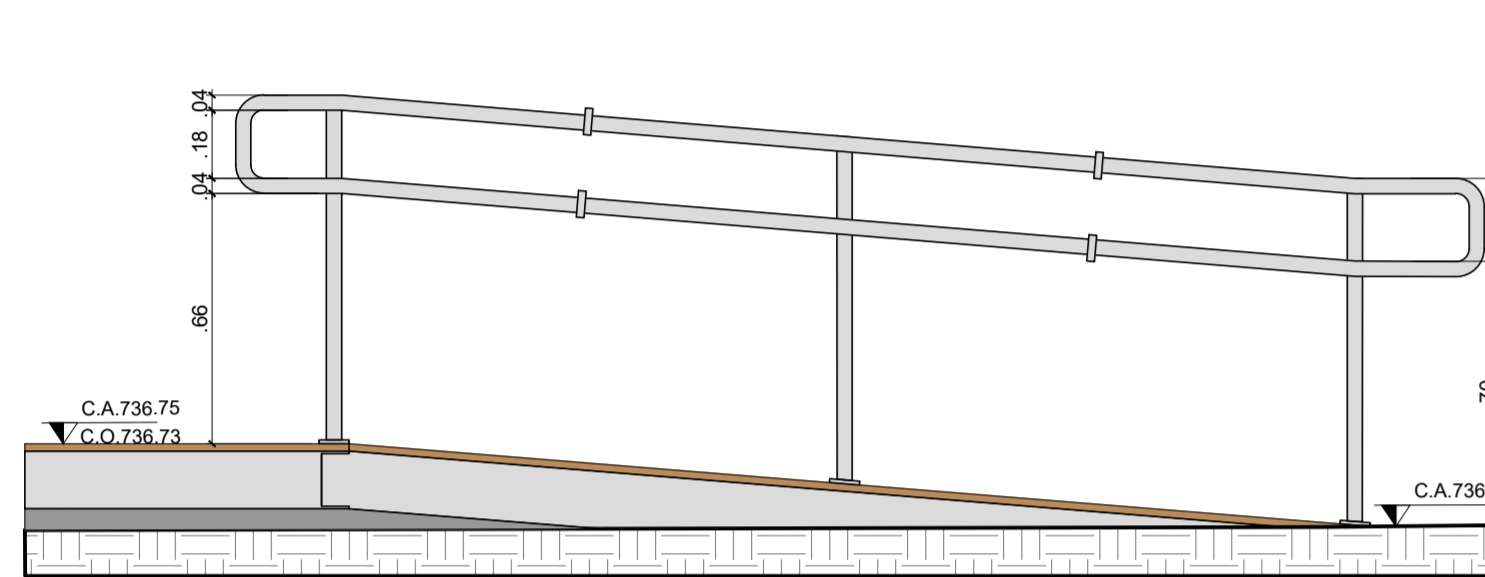
DETALHE CORRIMÃO
QUIOSQUE 2 - PLANTA
ESC 1:20



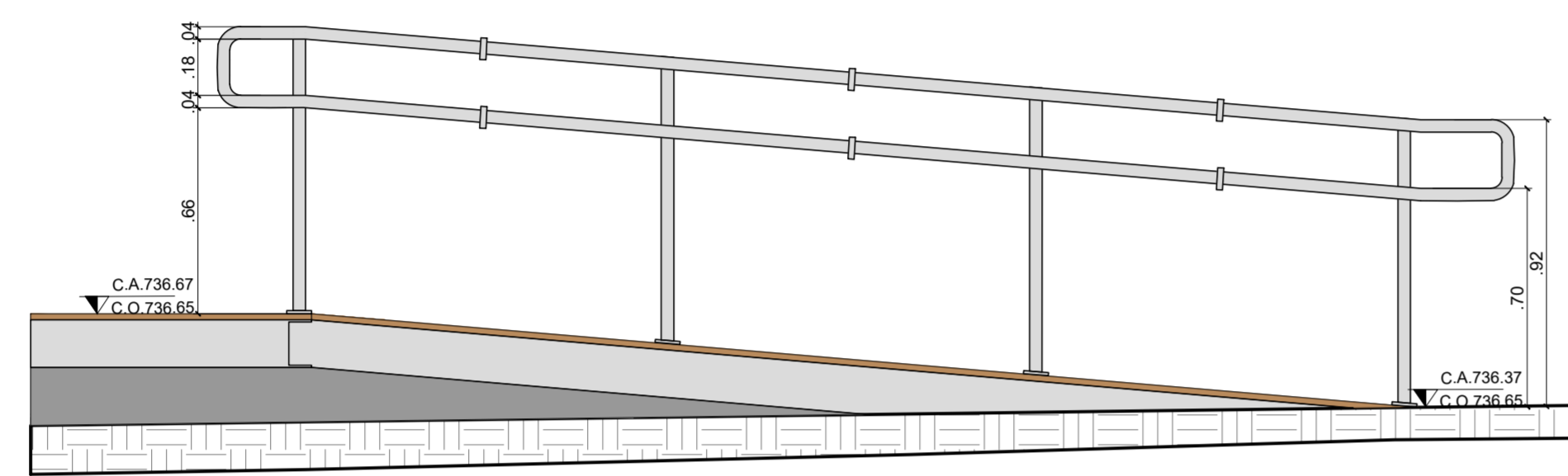
DETALHE CORRIMÃO
QUIOSQUE 3 - PLANTA
ESC 1:20



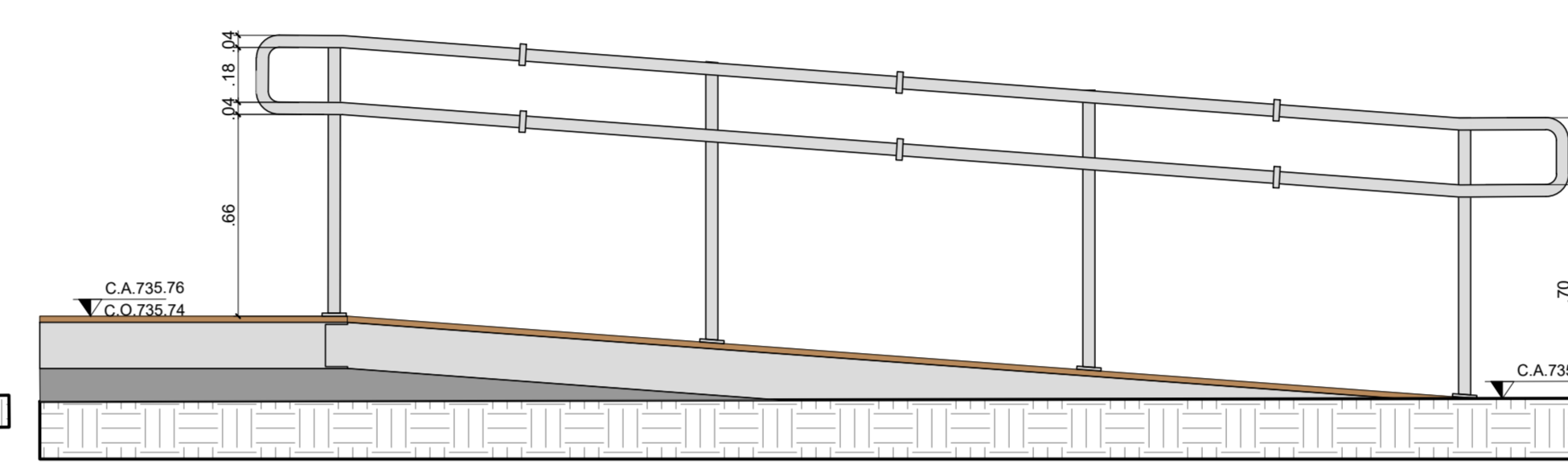
DETALHE CORRIMÃO
QUIOSQUE 4 - PLANTA
ESC 1:20



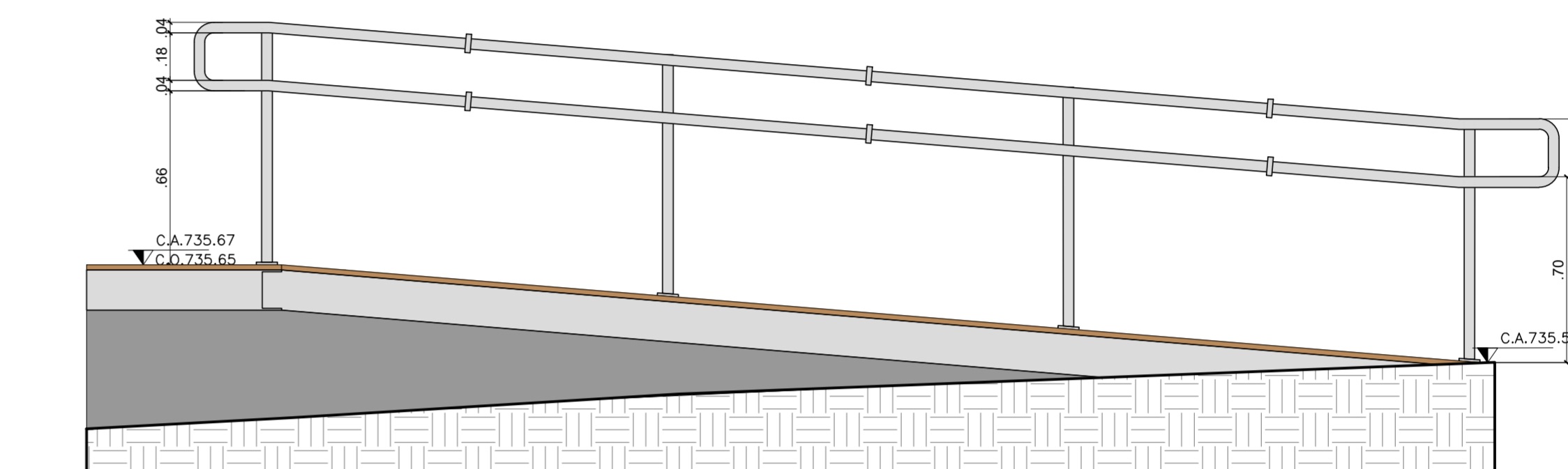
DETALHE CORRIMÃO
QUIOSQUE 1 - ELEVÇÃO
ESC 1:20



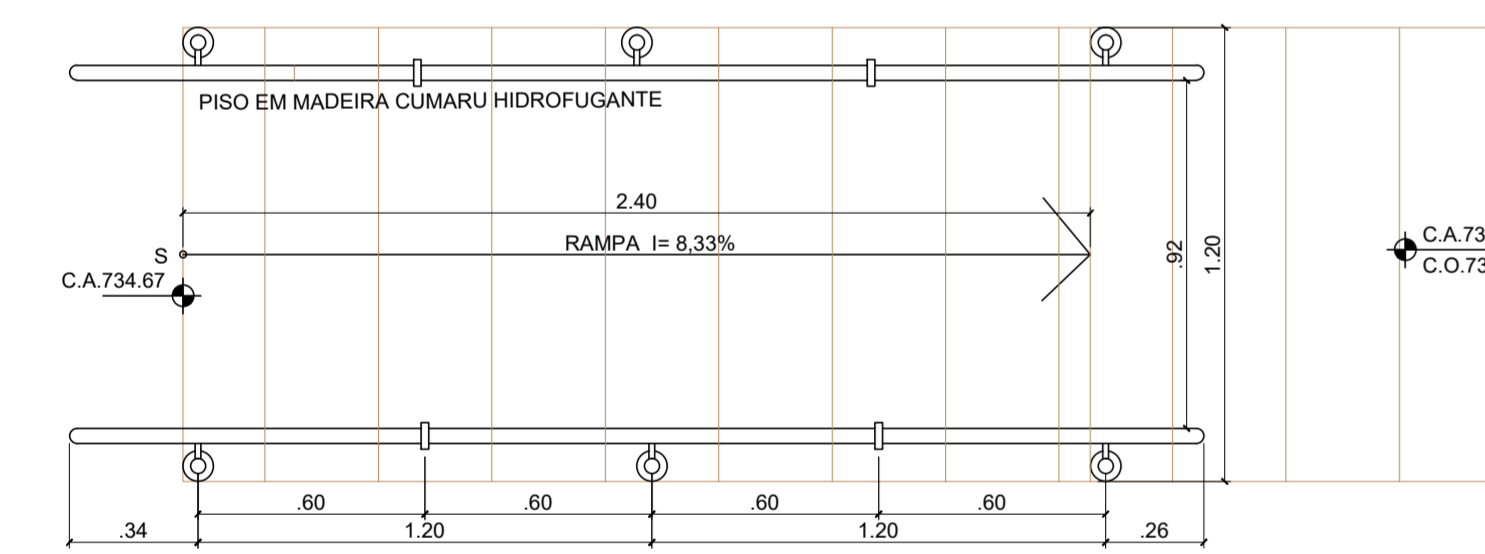
DETALHE CORRIMÃO
QUIOSQUE 2 - ELEVÇÃO
ESC 1:20



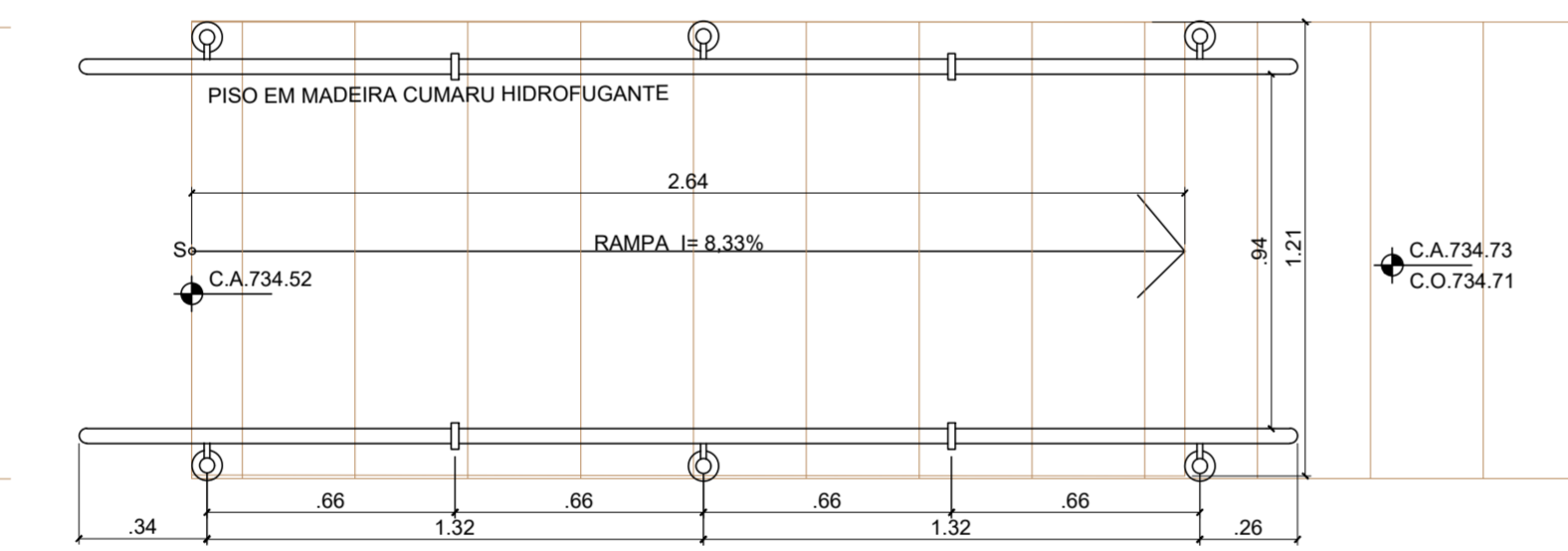
DETALHE CORRIMÃO
QUIOSQUE 3 - ELEVÇÃO
ESC 1:20



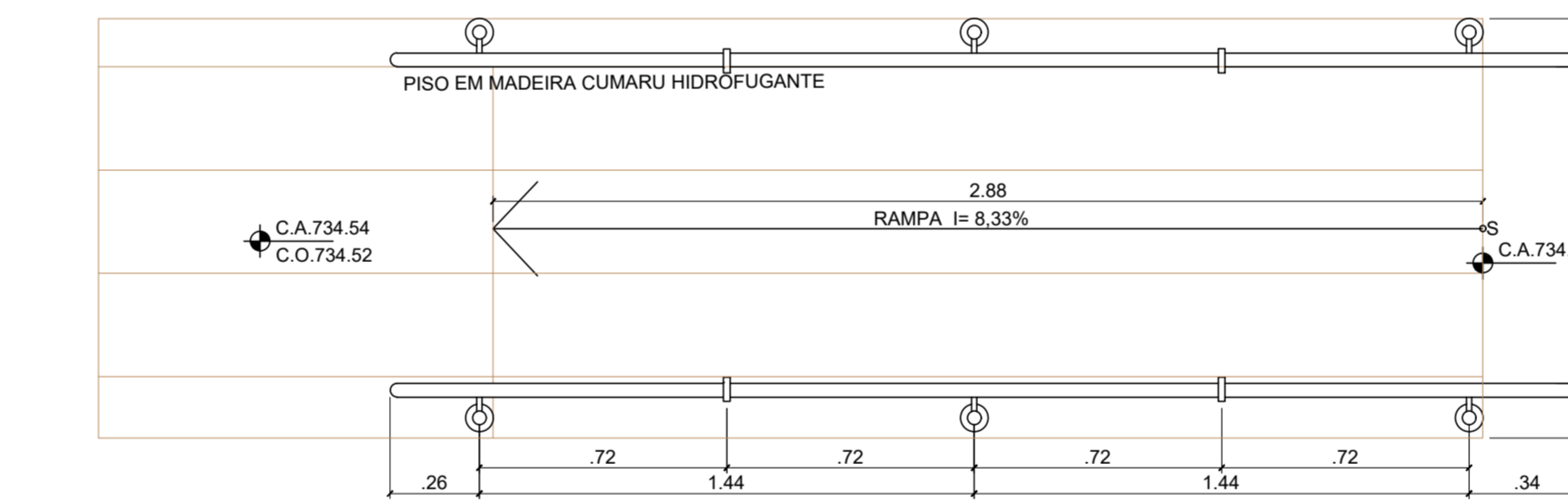
DETALHE CORRIMÃO
QUIOSQUE 4 - ELEVÇÃO
ESC 1:20



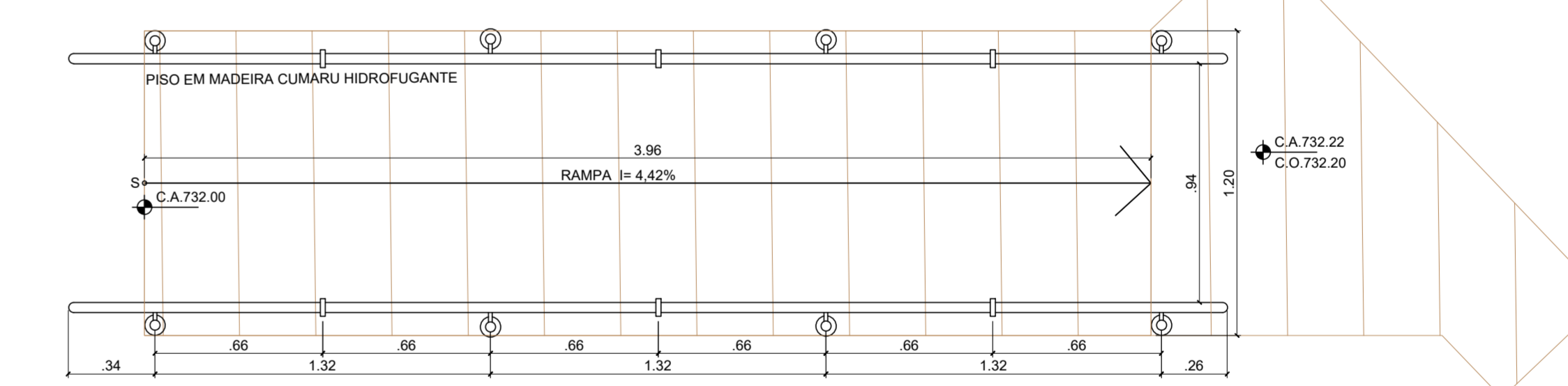
DETALHE CORRIMÃO
QUIOSQUE 6 - PLANTA
ESC 1:20



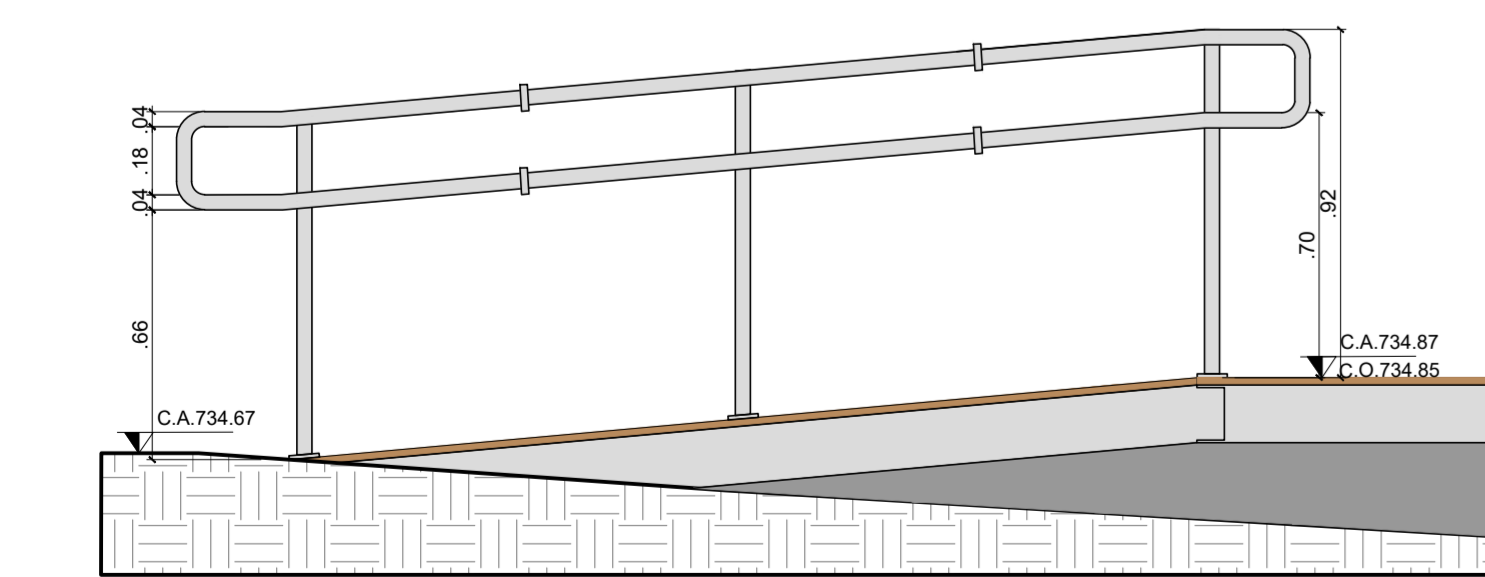
DETALHE CORRIMÃO
QUIOSQUE 7 - PLANTA
ESC 1:20



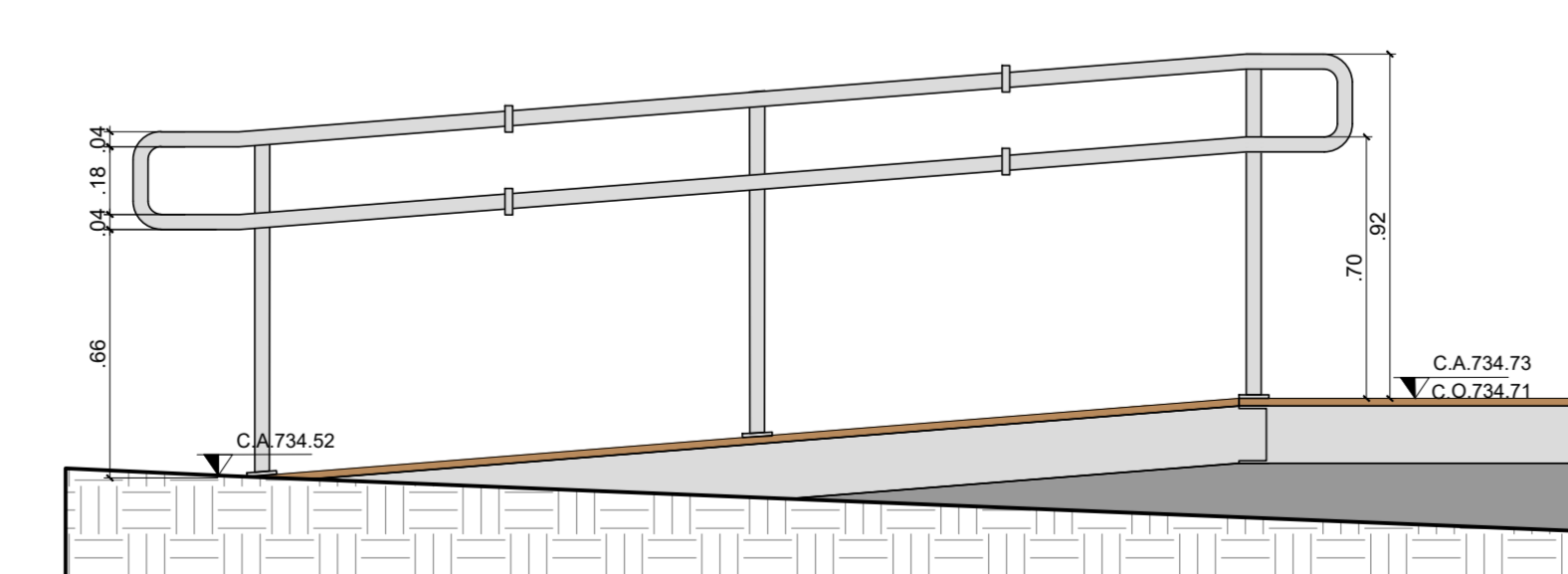
DETALHE CORRIMÃO
QUIOSQUE 8 - PLANTA
ESC 1:20



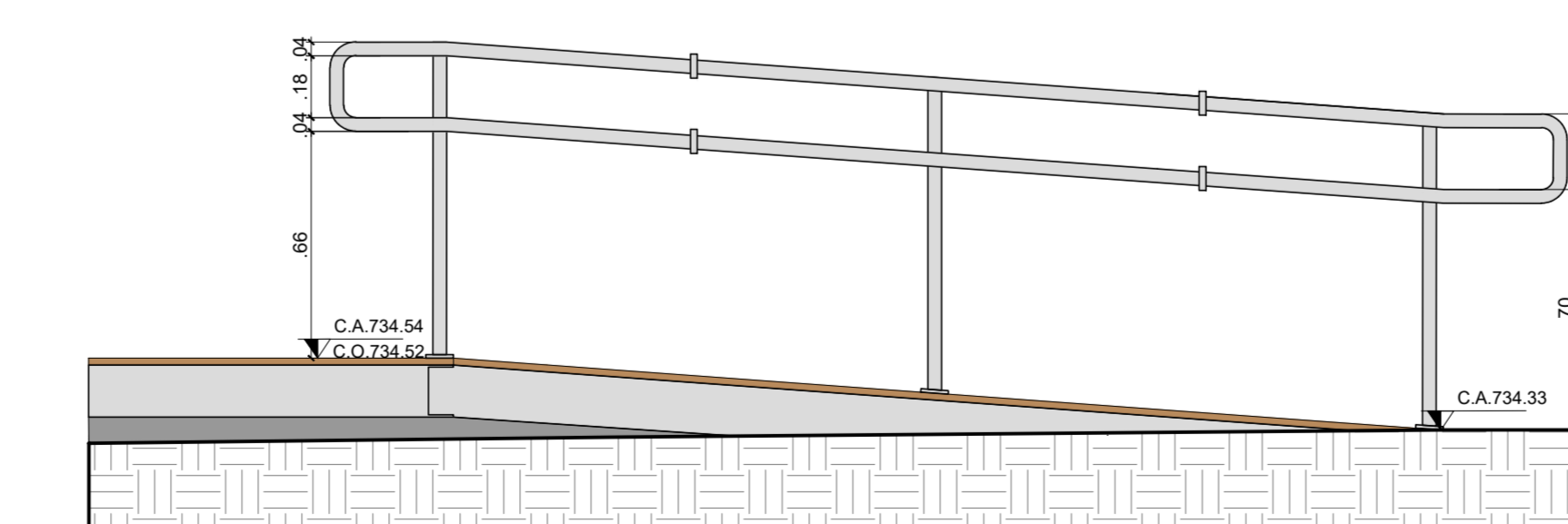
DETALHE CORRIMÃO
QUIOSQUE 9 - PLANTA
ESC 1:20



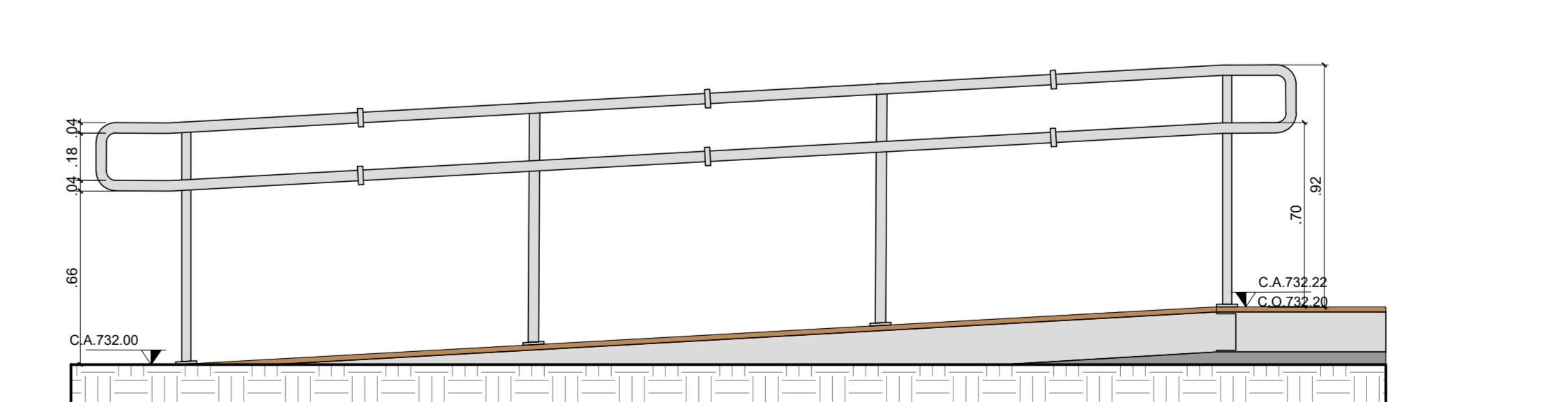
DETALHE CORRIMÃO
QUIOSQUE 6 - ELEVÇÃO
ESC 1:20



DETALHE CORRIMÃO
QUIOSQUE 7 - ELEVÇÃO
ESC 1:20



DETALHE CORRIMÃO
QUIOSQUE 8 - ELEVÇÃO
ESC 1:20



DETALHE CORRIMÃO
QUIOSQUE 9 - ELEVÇÃO
ESC 1:20

NOTA:
1. PARA EXECUÇÃO DOS CORRIMÃOS CONSULTAR ESPECIALISTA

LOCALIZAÇÃO:



REVISÃO	DESENHADO	PROJETISTA	DATA	VISTO SP OBRAS	DATA
A			13/03/2020		

DESENHOS DE REFERÊNCIA
PROJETO BÁSICO MOBILIÁRIO URBANO (AN2740039Z_40Z)

DOCUMENTOS EXTERNOS DE REFERÊNCIA

DESENHO Nº
R|U|A|N|O|2|5|A|0|4|6|A
SUBSTITUÍDO POR Nº
SUBSTITUI Nº
OBRA
REQUALIFICAÇÃO E REURBANIZAÇÃO
DO VALE DO ANHANGABAÚ E ENTORNO

TÍTULO
PROJETO MOBILIÁRIO URBANO -
DETALHES CORRIMÃO QUIOSQUES
PLANTAS E ELEVÇÕES

ESCALA INDICADA



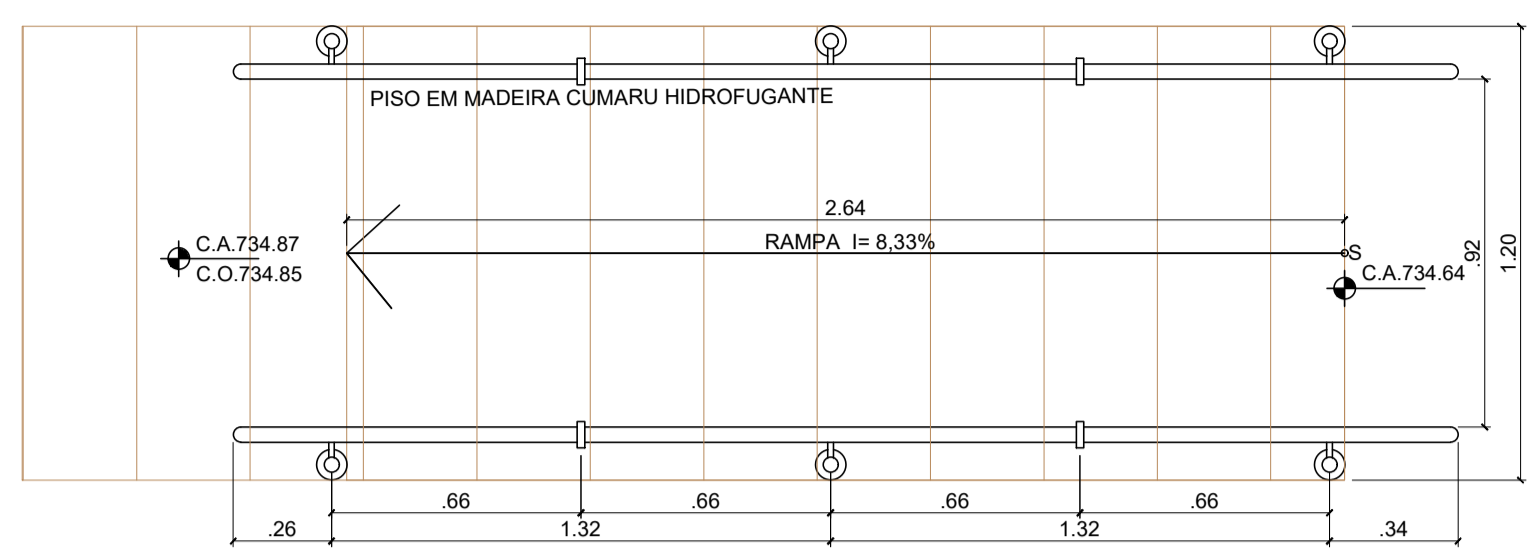
DESENHO Nº
DE-RU-AN-02-SA-046-A
RESPONSÁVEL TÉCNICO
REINALDO JOSÉ KALLI ASSAD

PROJETO	R.F.C.	DATA	CREA
PROJETO	R.F.C.	13/03/2020	0601173854-SP
DESENHO	A.R.S.S.	13/03/2020	
VERIFICAÇÃO	D.A.D.	13/03/2020	
APROVAÇÃO	A.H.F.	13/03/2020	
LIBERAÇÃO	G.V.S.F.	13/03/2020	

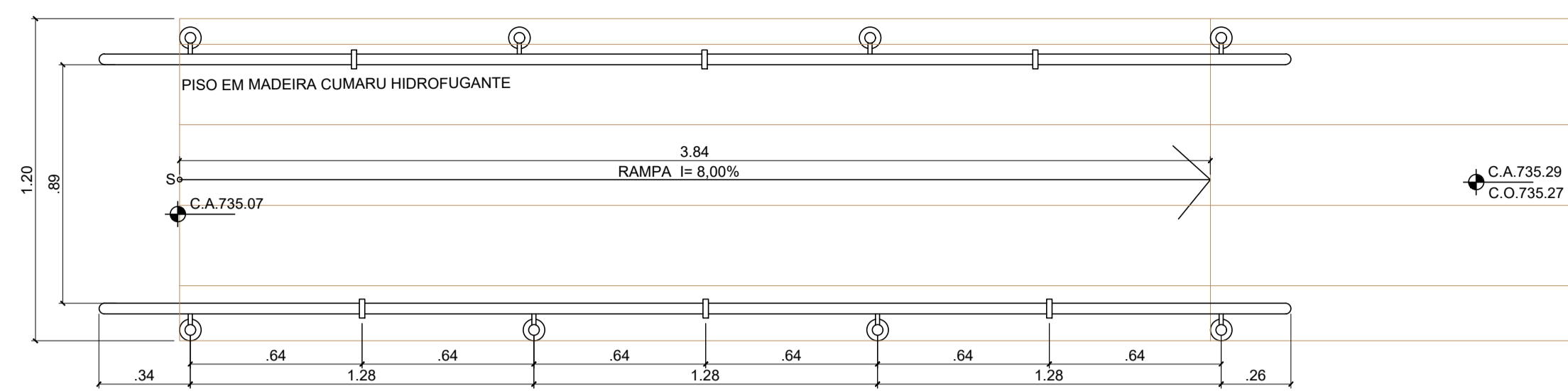


ESTE DESENHO E PROPRIEDADE DA SP OBRAS, NÃO PODENDO SER REPRODUZIDO E/OU REVELADO NO TODO OU EM PARTE SEM SUA AUTORIZAÇÃO.

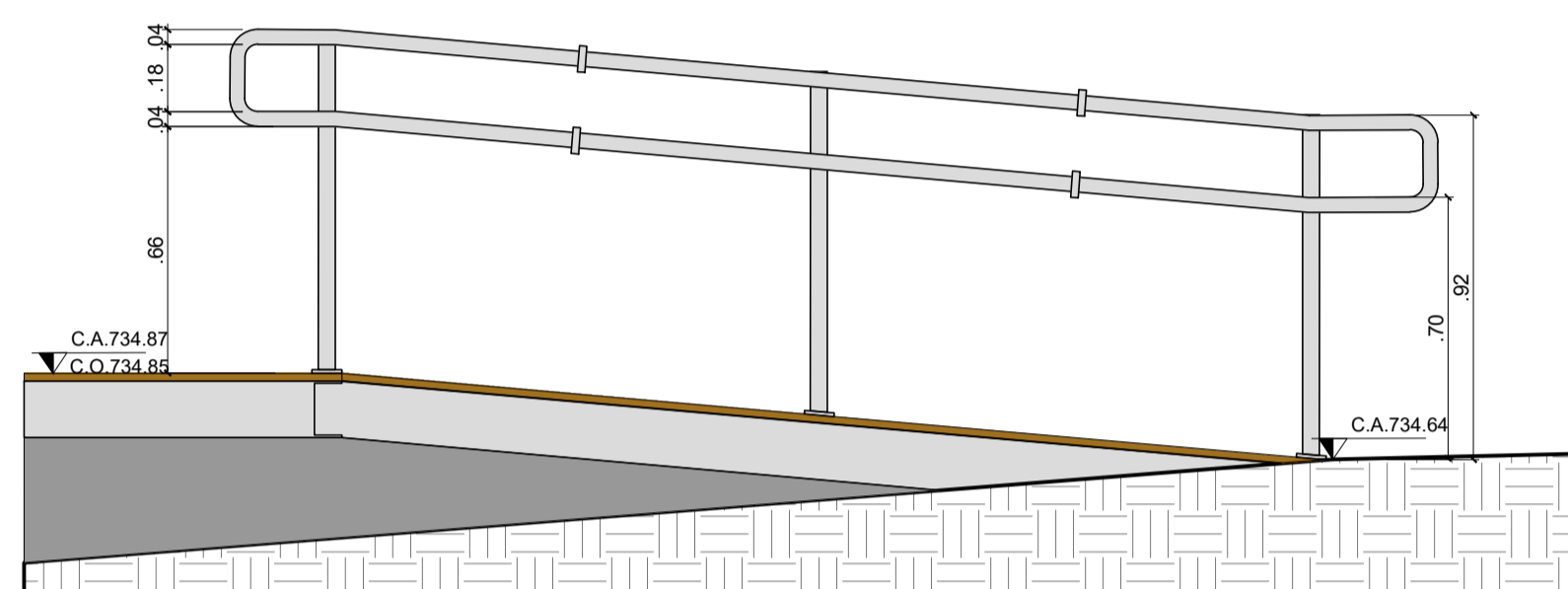
APROVAÇÃO FINAL	DATA
VERIFICAÇÃO	
APROVAÇÃO	
LIBERAÇÃO	



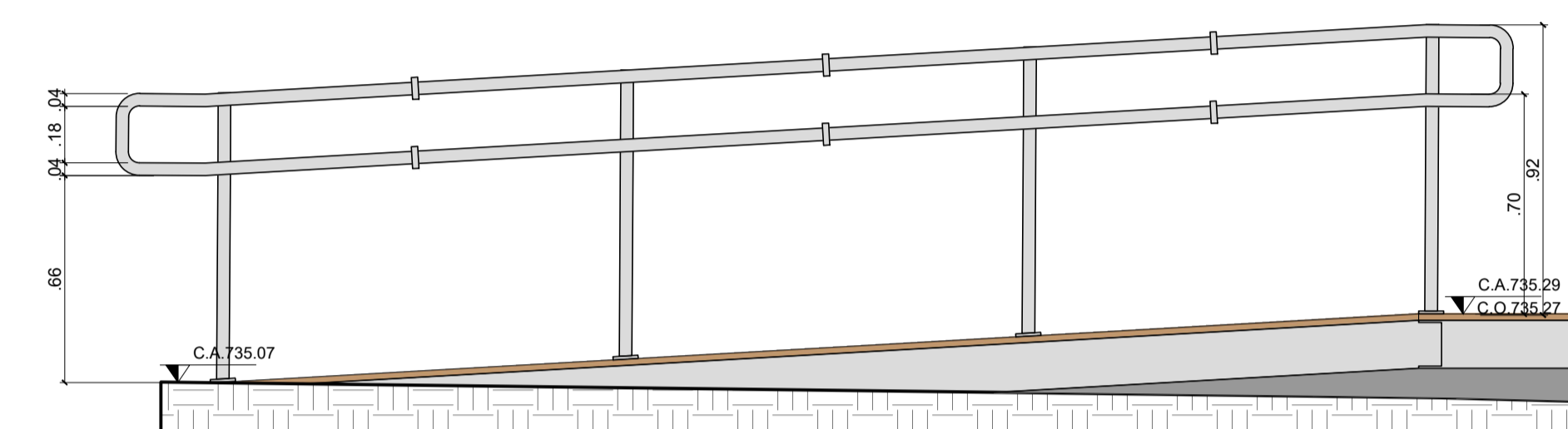
DETALHE CORRIMÃOS
QUIOSQUE 10 - PLANTA
ESC 1:20



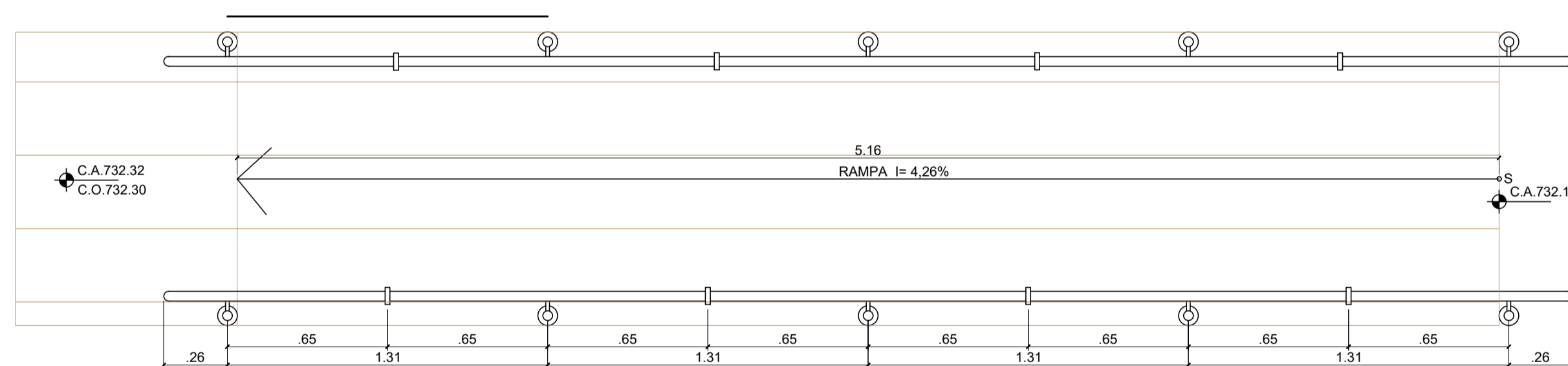
DETALHE CORRIMÃOS
QUIOSQUE 11 - PLANTA
ESC 1:20



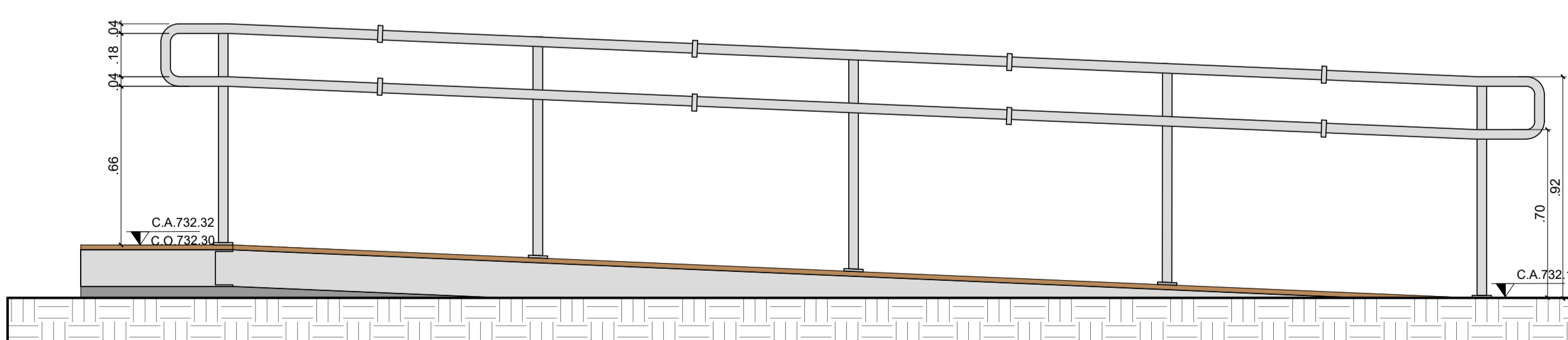
DETALHE CORRIMÃOS
QUIOSQUE 10 - ELEVÇÃO
ESC 1:20



DETALHE CORRIMÃOS
QUIOSQUE 11 - ELEVÇÃO
ESC 1:20

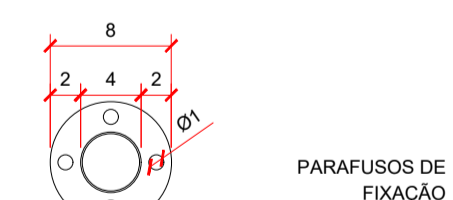


DETALHE CORRIMÃOS
CENTRO DE INFORMAÇÕES - PLANTA
ESC 1:20

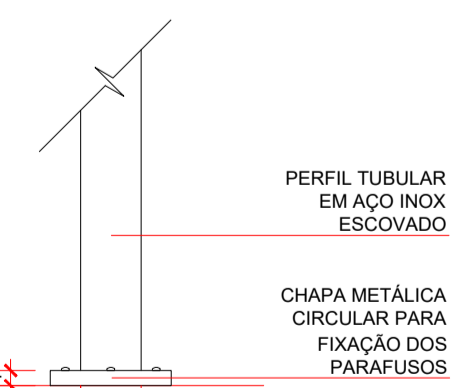


DETALHE CORRIMÃOS
CENTRO DE INFORMAÇÕES - ELEVÇÃO
ESC 1:20

DETALHES DE FIXAÇÃO
DOS CORRIMÃOS



PLANTA
ESC 1:5



ELEVÇÃO
ESC 1:5

NOTA:
1. PARA EXECUÇÃO DOS CORRIMÃOS CONSULTAR ESPECIALISTA

LOCALIZAÇÃO:



REVISÃO	VISTO	PROJETISTA	DATA	VISTO SP OBRAS	DATA
A			13/03/2020		

DESENHOS DE REFERÊNCIA

PROJETO BÁSICO MOBILIÁRIO URBANO (AN274Q039Z_40Z)

DOCUMENTOS EXTERNOS DE REFERÊNCIA

DESENHO N°
R|U|A|N|0|2|5|A|0|4|7|A

SUBSTITUÍDO POR N°
SUBSTITUI N°

OBRA
REQUALIFICAÇÃO E REURBANIZAÇÃO
DO VALE DO ANHANGABAÚ E ENTORNO

TÍTULO
PROJETO MOBILIÁRIO URBANO -
DETALHES CORRIMÃO QUIOSQUES
PLANTAS E ELEVÇÕES

ESCALA INDICADA



DESENHO N°
DE-RU-AN-02-5A-047-A

RESPONSÁVEL TÉCNICO
REINALDO JOSÉ KALIL ASSAD

	VISTO	DATA
PROJETO	R.F.C.	13/03/2020
DESENHO	A.R.S.S.	13/03/2020
VERIFICAÇÃO	D.A.D.	13/03/2020
APROVAÇÃO	A.H.F.	13/03/2020
LIBERAÇÃO	G.V.S.F.	13/03/2020



ESTE DESENHO É PROPRIEDADE DA SP OBRAS, NÃO SENDO SER REPRODUZIDO E/OU PERLADO NO TODO OU EM PARTE SEM SUA AUTORIZAÇÃO.

APROVAÇÃO FINAL DATA

VERIFICAÇÃO

APROVAÇÃO

LIBERAÇÃO