Indicadores Sociodemográficos da **População Idosa** Residente na Cidade de São Paulo

CIDADE DE
SÃO PAULO
DIREITOS HUMANOS
E CIDADANIA

PREFEITURA DE
SÃO PAULO
DIREITOS HUMANOS
E CIDADANIA

Indicadores Sociodemográficos da População Idosa na Cidade de São Paulo

São Paulo, 2019

Ficha Catalográfica

Indicadores Sóciodemográficos da População Idosa na
Cidade de São Paulo
Secretaria Municipal de Direitos Humanos e Cidadania;
Coordenadoria de Políticas para Pessoa Idosa. – São Paulo
(Cidade), 2019

1. Indicadores Sociais. 2. Pessoa Idosa 3. Estatística 4. Qualidade de vida
II Secretaria Municipal de Direitos Humanos e Cidadania; III .
Coordenadoria de Políticas Públicas para Pessoa Idosa.
IV. Título

Ficha catalográfica elaborada por Maria Cristina Rodrigues dos Santos CRB/8-5260 com os dados fornecidos pelo(a) autor(a).

PREFEITURA DE SÃO PAULO
DIREITOS HUMANOS E CIDADANIA

EXPEDIÊNTE

PREFEITO

Bruno Covas

SECRETÁRIA MUNICIPAL DE DIREITOS HUMANOS E CIDADANIA

Ana Claudia Carletto

SECRETÁRIA-ADJUNTA

Juliana Felicidade Armede

CHEFE DE GABINETE

Luis Orsatti

COORDENADORA DE POLÍTICAS PARA PESSOA IDOSA

Sandra Regina Gomes

ASSESSORA TÉCNICA

Alessandra Gosling

ASSESSORA TÉCNICA

Gabriela da Silva Leite

ASSESSOR TÉCNICO (RESPONSÁVEL TÉCNICO)

Renato Souza Cintra

ASSESSORA TÉCNICA

Rosangela Carvalho Cruz

ESTAGIÁRIOS

Bruno Tadeu da Costa

Gabriel Desenzi

Heloisa Melo Fonseca

PREFEITURA DE
SÃO PAULO
DIREITOS HUMANOS
E CIDADANIA

FICHA TÉCNICA

ORGANIZADORES

Sandra Regina Gomes (Coordenadora)

Alessandra Gosling

Gabriela da Silva Leite

Renato Souza Cintra

ELABORAÇÃO DE INDICADORES

Renato Souza Cintra

ELABORAÇÃO DE MAPAS

Matheus de Lima

PROJETO GRÁFICO E DIAGRAMAÇÃO

Leonardo Hirai (Capa)

Renato Souza Cintra

Apresentação

Para atender a população idosa, são necessárias ações cada vez mais efetivas dos gestores públicos. O número de pessoas idosas tem crescido significativamente nas últimas décadas. Em São Paulo, ele representava 6,33% em 1980 e subiu para 11,89% no censo de 2010 – quase o dobro.

Com um amplo diagnóstico realizado, a Prefeitura tem conseguido atender melhor essas pessoas e cumpriu a meta de 15 mil vagas de atividades para idosos – garantindo o convívio e a participação deles na comunidade. Está em fase de consolidação o Espaço Longevidade, que são locais de educação, cultura, esporte e lazer, nos quais oficinas livres estão sendo realizadas em regiões de vulnerabilidade, com atividades socioeducativas e culturais para promover o envelhecimento ativo. Inicialmente são 10 unidades, mas com previsão de que seja ampliado por toda a cidade.

A gestão Bruno Covas também foi responsável pela regulamentação do FMID (Fundo Municipal do Idoso), que por meio do financiamento de projetos provenientes de doações incentivadas (dedução do imposto de renda devido) de pessoas físicas e jurídicas, de doações de bens de pessoas físicas e jurídicas, asseguram e fortalecem a autonomia, a integração e a participação efetiva da população idosa na sociedade.

A cidade de São Paulo está em busca até o fim deste ano do Selo Pleno do Programa São Paulo Amigo do Idoso por cumprir metas de boas práticas para a população idosa. A certificação é reconhecida pelo governo estadual. Há ainda a parceria do município com o Metrô em ações conjuntas de prevenção de acidentes/quedas com idosos nas estações.

Estar ao lado das pessoas idosas é reconhecer o nosso próprio futuro em busca de melhores condições e qualidade de vida para as próximas gerações.

Ana Claudia Carletto
Secretária Municipal de Direitos Humanos e Cidadania

Apresentação

A publicação "Indicadores Sociodemográficos da Pessoa Idosa Residente na Cidade de São Paulo" apresenta mais de uma centena de informações sobre o município, que revela a dinâmica demográfica da maior cidade do país.

A população idosa (pessoas com idade igual e superior a 60 anos) está crescendo rapidamente e devemos compreender quais são as demandas por emprego, moradia, saúde, educação, serviços de atendimento, infraestrutura e outros aspectos importantes para indicar políticas públicas e ações a serem implantadas para o desenvolvimento local.

A iniciativa da elaboração deste material é fundamentada na concepção de que o processo de construção de indicadores estimula a reflexão da comunidade composta de diferentes atores sociais sobre a realidade local, promovendo espaços de aprendizado, empoderamento humano e o protagonismo da pessoa idosa.

A Profª Drª Aldaíza Sposati[1] reforça que é fundamental conhecer o território para se entender a sua dinâmica:

> "Analisar o território, nessa perspectiva, implica um esforço para realizar a apreensão das relações sociais recolocadas em seu contexto espaço-temporal e sócio-histórico. Neste sentido, trabalhar a categoria território significa, ao mesmo tempo, reconhecer sua particularidade e suas possibilidades de conexão. Outra analogia pode, aqui, ser realizada: a identidade de cada um é resultante de um processo relacional, pois a identificação da individualidade decorre da conexão com os outros. Assim, é pela realização de conexões que ocorre o reconhecimento da particularidade da identidade."
>
> (Fonte: Território e gestão de políticas sociais. DOI: 10.5433/1679-4842.2013v16n1p5)

Podemos afirmar então, que conhecer o perfil sociodemográfico da população idosa residente nos 96 distritos da cidade de São Paulo é essencial para a realizar o diagnóstico municipal. Este irá nortear as políticas públicas, oferecendo subsídios para a tomada de decisões prioritárias nas diversas áreas da administração pública.

É fato inegável que a longevidade é a maior conquista da humanidade, mas também é indiscutível a urgência de colocar na agenda pública a temática da velhice, principalmente em países como o Brasil e aqui em especial, a cidade de São Paulo.

A Coordenação de Políticas para Pessoa Idosa, da Secretaria de Direitos Humanos e Cidadania da Prefeitura de São Paulo, tem o compromisso de apresentar o presente estudo para a identificação de potencialidades e possibilidades para a elaboração de políticas públicas, destinadas a melhoria das condições de vida da população idosa no município.

> "As potencialidades das pessoas idosas são uma base sólida de desenvolvimento futuro, permitindo que a sociedade conte cada vez mais com suas competências, experiência e sabedoria".
>
> (Declaração de Madrid, II Assembleia da ONU sobre Envelhecimento, 2002)

Sandra Regina Gomes
Coordenadora de Políticas para Pessoa Idosa

Introdução

Os Indicadores Sociodemográficos da População Idosa na Cidade de São Paulo nascem com o desejo de prover agentes públicos, profissionais do terceiro setor, estudantes ou acadêmicos e demais interessados em conhecer as condições de vida da população idosa residente na cidade de São Paulo. Esse conhecimento se faz importante, uma vez que é estruturante para todos aqueles e aquelas que desejem, de uma forma ou outra, contribuir no planejamento, formulação, implantação ou monitoramento da Política Pública para a Pessoa Idosa.

Esta publicação foi concebida a partir de dois atributos para nós essenciais. O primeiro foi a sua desagregação territorial nos 96 distritos da cidade - conhecer alguns indicadores das condições de vida é importante, mas saber deles nos territórios onde se vive é imprescindível em uma cidade tão diversa como São Paulo.

A segunda preocupação que permeou todo o processo era como dar acesso às informações e ao conhecimento produzido, de modo que todos, independentes do grau de escolarização, pudessem compreendê-las. Para isso, optou-se pelos indicadores sociais[1] que quantificam, indicam e comunicam algo, de maneira direta, sobre uma determinada condição da realidade social.

Todos os indicadores sociais são apresentados no formato de tabelas e mapas. Para facilitar a leitura e a compreensão, três caixas de textos foram criadas e acompanham cada indicador, são eles: Como se lê, Destaques e Cálculo. A primeira faz uma descrição sucinta e didática de como ler o indicador; a segunda um destaque do indicador em questão e a terceira, mostra como foi a operação matemática realizada na sua construção.

Já os mapas temáticos que acompanham os indicadores expõem de maneira visual uma descrição bastante interessante dos indicadores relacionados à população de um determinado território, facilitando anda mais a leitura e dando um panorama dos distritos e de toda a cidade de São Paulo.

As três principais fontes de dados usadas na confecção foram o Censo Demográfico de 2010 do Instituto Brasileiro de Geografia e Estatística - IBGE, Projeções Populacionais da Fundação Sistema Estadual de Análise de Dados - SEADE e Sistema de Informações sobre Mortalidade - SIM da Secretaria Municipal da Saúde.

Procurou-se sempre que possível formar indicadores atualizados, mas nem sempre isso foi possível. Optou-se, no entanto, em divulgar mesmo indicadores formados com dados de 2010, por entender que ainda que já se

(1) "Um indicador social é uma medida em geral quantitativa dotada de significado social substantvo, usado para substituir, quantificar ou operacionalizar um conceito social abstrato, de interesse teórico (para pesquisa acadêmica) ou pragmático (para formulação de políticas). É um recurso metodológico, empiricamente referido, que informa algo sobre um aspecto da realidade social ou sobre mudanças que estão se processando na mesma" (Januzzi, 2010 p. 15).

tenham passados alguns anos, apontam para uma realidade social que não se altera tão rapidamente.

Como forma de melhor organizar os indicadores e caracterizar o espaço social, cinco dimensões foram criadas - Características Demográficas, Condições de Vida, Condições de Habitação e de Saúde, cada um cobrindo um aspecto da realidade social da vida da pessoa idosa, formando um Sistema de Indicadores Sociais da População Idosa na cidade de São Paulo. Assim, são exibidos 27 indicadores, sendo 11 na dimensão Características Demográficas, 06 em Condições de Vida, 04 em Condições de Habitação e 06 na dimensão Condições de Saúde.

Na dimensão de Características Demográficas estão presentes indicadores, que revelam, por exemplo, que a proporção de idosos passou de 11,9 em 2010 para 15,2 em 2019; que os idosos em São Paulo têm em média 70,1 anos de idade e que a proporção de idosos com 75 anos ou mais caiu de 28,2 em 2010 para 24,6 em 2019. A dimensão Condições de Vida mostra, dentre outros indicadores, que a proporção de idosos analfabetos atinge em alguns distritos mais de 25%, e que a diferenças entre os distritos na expectativa de vida ao nascer chega a 14 anos na cidade de São Paulo. Já em Condições de Habitação são apontados, por exemplo, que o número médio de moradores em que residem idosos na cidade é de 2,99 ou que a proporção de domicílios unipessoais é de 14,9%. As Condições de Saúde evidenciam as proporções de idosos com deficiência visual, auditiva, mental ou a dificuldade de caminhar ou subir degraus.

Mais quatro tabelas e seus respectivos mapas são apresentados como Estatísticas Públicas. Essas informações foram adicionadas por considerar que podem ser dados importantes para o leitor. Ao final são apresentados mapas e links com a rede de serviços públicos que atendem a população idosa.

Esperamos assim, que Os Indicadores Sociodemográficos dos Idosos Residentes na Cidade de São Paulo, possa contribuir de maneira decisiva no planejamento da Política Pública e consequentemente na melhora da qualidade de vida dos idosos em São Paulo.

Boa Leitura!!

Renato Souza Cintra
Assessor Técnico

Índice

Caracteristicas Demográficas

1. Proporção de idosos por distrito, 2010....15
1.1 Mapa Proporção de idosos, 2010....16
2. Proporção de idosos por distrito, 2019....17
2.1 Mapa Proporção de idosos, 2019....18
3. Razão entre sexos por distrito, 2010....19
3.1 Mapa Razão entre sexos, 2010....20
4. Razão entre sexos por distrito, 2019....21
4.1 Mapa Razão entre sexos, 2019....22
5. Proporção de idosos com 75 anos ou mais por distrito 2010....23
5.1 Mapa Proporção de idosos com 75 anos ou mais, 2010....24
6. Proporção de idosos com 75 anos ou mais por distrito, 2019....25
6.1 Mapa Proporção de idosos com 75 anos ou mais, 2019....26
7. Idade Média da população idosa por distrito, 2010....27
7.1 Mapa Idade Média da população idosa, 2010....28
8 Proporção de idosos negros (pretos ou pardos) por distrito. Cidade de São Paulo, 2010....29
8.1 Mapa de idosos negros (pretos ou pardos), 2010....30
9. Razão de dependência por distrito, 2010....31
9.1 Mapa Razão de dependência, 2010....32
10. Razão de dependência por distrito, 2019....33
10.1. Mapa Razão de dependência, 2019....34
11. Índice de envelhecimento, 2010....35
11.1 Mapa Índice de envelhecimento, 2010....36
12. Índice de envelhecimento, 2019....37
12.1 Mapa Índice de envelhecimento, 2019....38

Condições de vida

1. Proporção de idosos analfabetos por distrito, 2010....40
1.1 Mapa Proporção de idosos analfabetos, 2010....41
2. Proporção de idosos com baixa instrução por distrito, 2010....42
2.1 Mapa Proporção de idosos com baixa instrução, 2010....43
3. Taxa de idosos em situação de pobreza e extrema pobreza por distrito, 2010....44

3.1 Mapa Taxa de idosos em situação de pobreza e extrema pobreza, 2010.....45
4. Proporção de idosos sem acesso a todos os bens considerados indispensáveis ao bem-estar por distrito, ...46
4.1 Mapa Proporção de idosos sem acesso a todos os bens considerados indispensáveis ao bem -estar, 2010;.....47
5. Expectativa de vida ao nascer por distrito, 2017.....48
5.1 Mapa Expectativa de vida ao nascer, 2017.....49
6. Expectativa de vida aos 60 anos por distrito, 2017.....50
6.1 Mapa Expectativa de vida aos 60 anos, 2017.....51

Condições de Habitação

1.Número médio de moradores no domicílio com idosos por distrito, 2010.....53
1.1 Mapa Número médio de moradores no domicílios com idosos, 2010.....54
2. Proporção de idosos residentes em domicílios não adequados por distrito, 2010.....55
2.1 Mapa Proporção de idosos residentes em domicílios não adequados, 2010.....56
3. Proporção de domicílios unipessoais por distrito, 2010.....57
3.1 Mapa Proporção de domicílios unipessoais, 2010.....58
4. Proporção de domicílios unipessoais e com idosos com incapacidade funcional por distrito, 2010.....59
4.1 Mapa Proporção de domicílios unipessoais e com idosos com incapacidade funcional, 2010....60

Condições de Saúde

1.Proporção de idosos com deficiência visual por distrito, 2010.....62
1.1 Mapa Proporção de idosos com deficiência visual, 2010.....63
2. Proporção de idosos com deficiência auditiva por distrito, 2010.....64
2.1 Mapa Proporção de idosos com deficiência auditiva, 2010.....65
3. Proporção de idosos com dificuldade em caminhar ou subir escadas por distrito, 2010.....66
3.1 Mapa Proporção de idosos com dificuldade em caminhar ou subir escadas, 2010.....67
4. Proporção de idosos com deficiência mental por distrito, 2010.....68
4.1 Mapa Proporção de idosos com deficiência mental, 2010.....69
5. Proporção de idosos com alguma incapacidade funcional por distrito, 2010.....70
5.1 Mapa Proporção de idosos com alguma incapacidade funcional, 2010.....71
6. Taxa de violência contra a pessoa idosa por distrito, 2010.....72
6.1 Mapa Taxa de violência contra a pessoa idosa, 2010.....73

Estatísticas Públicas

1. População idosa e proporção por sexo e distritos, 2010 75
1.1 Mapa Total de idosos por distrito, 2010..... 76
2. População idosa e proporção por sexo e distrito, 2019.....77
2.1 Mapa Total de idosos por distrito, 2019.....78
3. População idosa por faixa etária e distritos, 2010.....79
3.1 Mapa Proporção da população com 60 a 64 anos, 2010.....81
4. População idosa por faixa etária por distrito, 2019.....82
4.1 Mapa Propoção de idosos com 60 a 64 anos, 2019.....84
5. Número de idosos que recebem o Benefício de Prestação Continuada - BPC por distrito, 2017....85
5.1 Mapa Número de idosos que recebem o Benefício de Prestação Continuada - BPC por distrito, 2017.....86
6. População idosa por raça/cor por distrito. Cidade de São Paulo, 2010.....87
6.1 Mapa Proporção de idosos negros (pretos ou pardos) por distrito, 2010.....88
7. População idosa e projeção populacional (2010-2030) e taxa de crescimento populacional ao ano por distrito.....89
7.1 Mapa Taxa de crescimento populacional do segmento idoso ao ano por distrito.....90

Rede de Serviços

1.Rede se serviços públicos para pessoa idosa na região Norte, 2019.....94
2 . Rede de serviços públicos para pessoa idosa na região Leste, 2019.....95
3. Rede de serviços públicos para pessoa idosa na região Sul, 2019.....96
4. Rede de serviços públicos para pessoa idosa na região Oeste, 2019.....97
5. Rede de derviços públicos para pessoa idosa na região Centro, 2019.....98

Glossário

1 Glossário.....99

Referências

1
Referências.....100

CARACTERÍSTICAS DEMOGRÁFICAS

1. Proporção de idosos por distrito, 2010 e 2019;
2. Razão entre sexos por distrito, 2010 e 2019;
3. Proporção de idosos com 75 anos ou mais por distrito, 2010 e 2019;
4. Idade Média da população idosa por distrito, 2010;
5. Proporção de idosos pretos e pardos por distrito, 2010;
6. Razão de dependência por distrito, 2010 e 2019;
7. Índice de envelhecimento por distrito, 2010 e 2019.

Tabela 1 - Proporção de idosos por distritos. Cidade de São Paulo, 2010.

Como se lê: Percentual de pessoas com 60 anos ou mais de idade na população total residente no distrito .

Destaques: o distrito do Jardim Paulista (22,8%) tem uma proporção de idosos 5 vezes maior do que o distrito de Anhanguera (4,6%).

Cálculo: nº de idosos no distrito/ população total do distrito x 100

Distritos	% de Idosos	Distritos	% de Idosos
Jardim Paulista	22,8	Vila Leopoldina	13,2
Alto de Pinheiros	22,6	São Domingos	13,1
Lapa	21,6	Bom Retiro	12,7
Consolação	21,3	Jaçanã	12,7
Pinheiros	21,1	Pirituba	12,6
Campo Belo	20,7	Vila Maria	12,5
Santo Amaro	20,7	São Miguel	12,3
Vila Mariana	20,3	Jaguaré	11,7
Itaim Bibi	20,0	Cangaiba	11,6
Água Rasa	19,6	Rio Pequeno	11,4
Saúde	19,4	Sacomã	11,2
Santana	19,4	São Mateus	10,6
Moema	19,3	Cidade Dutra	10,3
Mooca	19,3	Sapopemba	10,1
Perdizes	19,2	Tremembé	9,9
Butantã	19,2	Brás	9,9
Tucuruvi	18,8	Itaquera	9,9
Barra Funda	18,6	Jd. José Bonifácio	9,7
Cap. do Socorro	18,5	Cidade Lider	9,6
Tatuapé	18,3	Erm. Matarazzo	9,5
Carrão	18,3	Cidade Ademar	9,5
Santa Cacília	17,6	Cachoeirinha	9,5
Penha	17,3	Parque do Carmo	9,3
Vila Formosa	17,0	Vila Curuça	9,3
Vila Prudente	16,8	Marsilac	9,3
Cambuci	16,8	Raposo Tavares	9,1
Ipiranga	16,8	Sé	8,5
Jaguara	16,8	Jardim Helena	8,2
Vila Guilherme	16,8	Campo Limpo	8,2
Cursino	16,5	Brasilândia	8,2
Belém	16,4	Vila Jacuí	8,1
Liberdade	16,4	Guaianases	8,0
Bela Vista	16,2	Jardim São Luís	7,9
Casa Verde	16,0	São Rafael	7,8
Pari	15,7	Perus	7,7
Vila Matilde	15,5	Itaim Paulista	7,6
Morumbi	15,3	Jaraguá	7,5
Aricanduva	15,3	Capão Redondo	7,4
São Lucas	15,0	Pedreira	7,3
Vila Medeiros	14,7	Lajeado	7,0
Mandaqui	14,5	Vila Andrade	6,6
Freguesia do Ó	14,1	Iguatemi	6,6
Artur Alvim	14,0	Grajaú	6,3
República	14,0	Parelheiros	6,2
Limão	13,8	Jardim Ângela	5,9
Campo Grande	13,7	Cid. Tiradentes	5,8
Ponte Rasa	13,5	Anhanguera	4,6
Jabaquara	13,3	**Cidade São Paulo**	**11,9**
Vila Sônia	13,3		

Fonte: IBGE/Censo Demográfico, 2010

Mapa 1 - Proporção de idosos por distritos . Cidade de São Paulo, 2010.

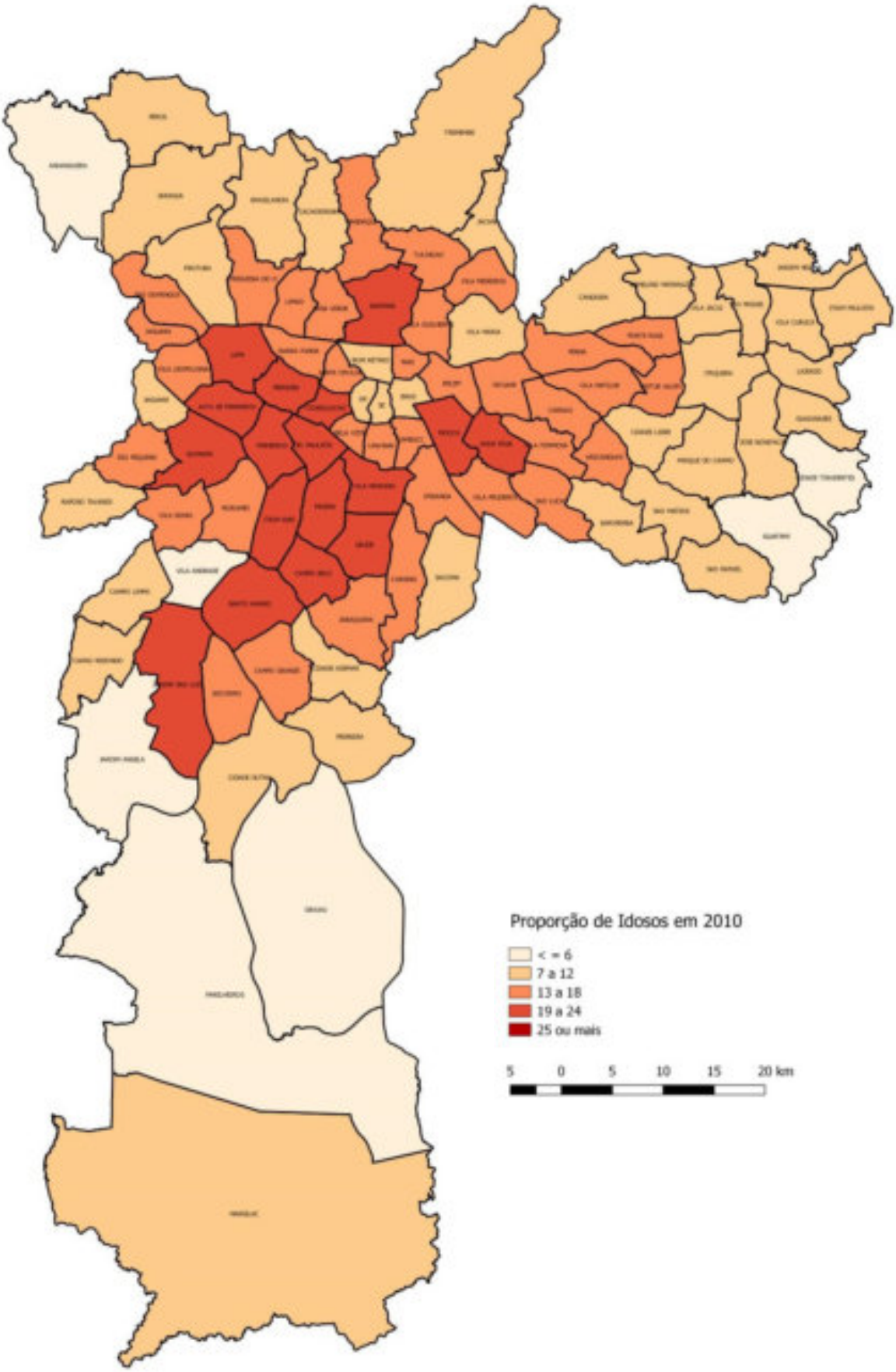

Fonte: IBGE/Censo Demográfico, 2010. Elaboração: SMDHC/CPPI/CPI

Tabela 2 - Proporção de idosos por distritos. Cidade de São Paulo, 2019

Distritos	% de Idosos	Distritos	% de Idosos
Alto de Pinheiros	27,9	Vila Leopoldina	16,2
Jardim Paulista	26,1	Vila Sônia	16,2
Pinheiros	25,3	Pari	16,2
Vila Mariana	25,1	Jaçanã	15,5
Moema	24,9	Sacomã	15,1
Consolação	24,7	Cangaiba	15,1
Perdizes	24,4	Vila Maria	14,9
Lapa	24,3	Bom Retiro	14,7
Campo Belo	24,1	Rio Pequeno	14,6
Saúde	24,1	Jaguaré	14,4
Santo Amaro	24,0	São Miguel	14,4
Itaim Bibi	24,0	São Mateus	14,2
Santana	23,6	Jd. José Bonifácio	14,0
Tucuruvi	22,7	Sapopemba	13,8
Água Rasa	22,6	Cidade Dutra	13,8
Butantã	22,2	Cidade Lider	13,5
Tatuapé	22,1	Marsilac	13,5
Cap. do Socorro	22,0	Erm. Matarazzo	13,3
Carrão	21,5	Itaquera	13,1
Mooca	21,4	Tremembé	13,1
Vila Formosa	20,8	Brás	13,1
Santa Cacília	20,6	Parque do Carmo	12,8
Cursino	20,3	Cidade Ademar	12,6
Liberdade	20,3	Cachoeirinha	12,6
Jaguara	20,3	Raposo Tavares	12,6
Vila Prudente	20,2	Vila Jacuí	12,1
Barra Funda	20,0	Vila Curuça	12,0
Penha	19,8	Campo Limpo	11,7
Ipiranga	19,5	Jardim São Luís	11,5
Bela Vista	19,5	Itaim Paulista	11,1
Vila Guilherme	19,4	Guaianases	11,1
Vila Matilde	18,9	Pedreira	11,0
Casa Verde	18,8	Jaraguá	11,0
São Lucas	18,8	Capão Redondo	11,0
Morumbi	18,7	Brasilândia	11,0
Cambuci	18,7	Sé	10,9
Aricanduva	18,6	Jardim Helena	10,9
Campo Grande	18,3	São Rafael	10,8
Mandaqui	18,2	Perus	10,3
Freguesia do Ó	17,9	Lajeado	10,1
Vila Medeiros	17,8	Vila Andrade	9,8
Belém	17,6	Cid. Tiradentes	9,8
Ponte Rasa	17,5	Iguatemi	9,7
República	17,5	Grajaú	9,6
Artur Alvim	17,4	Parelheiros	9,3
Limão	16,9	Jardim Ângela	9,1
Pirituba	16,5	Anhanguera	8,1
São Domingos	16,5	**Cidade São Paulo**	**15,2**
Jabaquara	16,3		

Como se lê: Percentual de pessoas com 60 anos ou mais de idade na população total residente no distrito .

Destaques: a proporção total da população idosa aumentou de 11,9 (2010) para 15,2 (2019). A diferença entre o distrito com maior e menor proporção diminuiu para 3,4 (Alto de Pinheiros e Anhanguera)

Cálculo: nº de idosos no distrito/ população total do distrito x 100

Fonte: Fundação Seade/Projeções Populacionais, 2019

Mapa 2 - Proporção de idosos por distritos . Cidade de São Paulo, 2019.

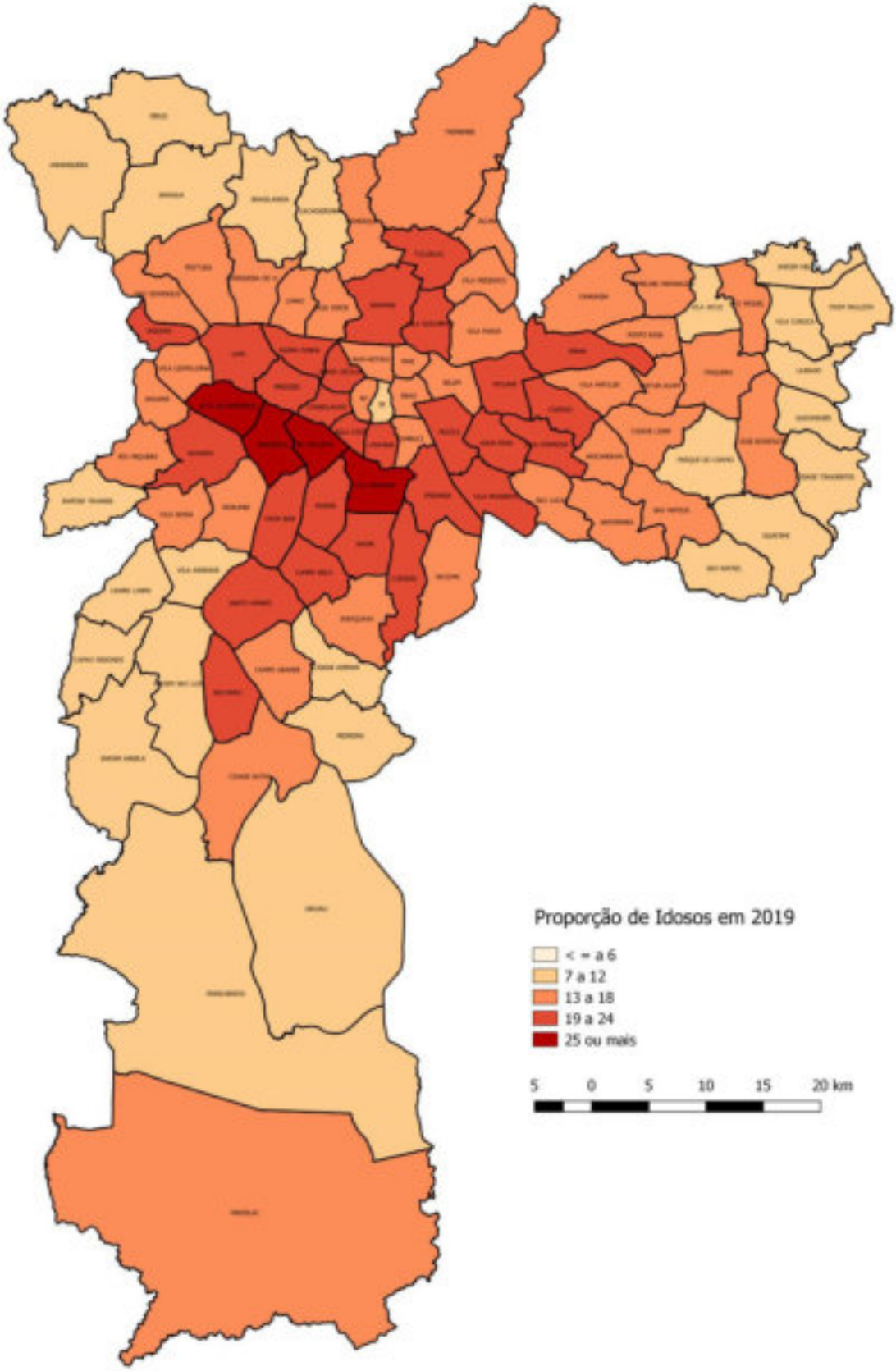

Fonte: IBGE/Censo Demográfico, 2010/Fundação SEADE/Projeções Populacionais, 2019. Elaboração: SMDHC/CPPI/CPI

Tabela 3 - Razão entre sexos por distrito. Cidade de São Paulo, 2010.

Como se lê: número de homens para cada 100 mulheres, na população residente no distrito.

Destaques: o distrito da Barra Funda apresenta o menor número de homens em relação as mulheres. São 51 homens para cada 100 mulheres.

Cálculo: nº de homens do distrito/ nº de mulheres do distrito x 100

Distritos	Razão entre Sexos	Distritos	Razão entre Sexos
Marsilac	96,4	Sacomã	66,6
Iguatemi	81,1	Vila Formosa	66,5
São Rafael	79,9	Cangaíba	66,4
Pedreira	78,7	Santo Amaro	66,3
Parelheiros	78,0	Jabaquara	66,1
Morumbi	76,9	Campo Belo	66,0
Brás	76,5	Pirituba	65,9
Jardim Ângela	75,8	Campo Grande	65,6
Vila Andrade	74,8	Cursino	65,6
São Mateus	74,7	Cachoeirinha	65,6
Lajeado	74,7	Vila Medeiros	64,9
Grajaú	74,6	Freguesia do Ó	64,7
Vila Curuça	74,3	Vila Matilde	64,4
Erm. Matarazzo	74,2	República	64,4
Jardim Helena	74,1	Penha	64,3
Cidade Líder	74,0	Vila Prudente	64,1
Cidade Dutra	73,9	Jd. José Bonifácio	63,7
Capão Redondo	73,7	Bom Retiro	63,7
Guaianases	73,4	Cid. Tiradentes	63,6
Jardim São Luís	72,6	Vila Maria	63,4
Sapopemba	72,5	Carrão	63,1
Perus	72,5	Mandaqui	62,8
Tremembé	71,9	Itaim Bibi	62,3
Vila Leopoldina	71,7	Limão	62,3
Aricanduva	71,5	Água Rasa	62,1
Parque do Carmo	71,4	Saúde	62,1
Raposo Tavares	71,3	Santana	61,8
Brasilândia	71,3	Liberdade	61,1
Itaim Paulista	71,1	Perdizes	60,6
São Lucas	70,8	Tatuapé	60,6
Vila Sônia	70,4	Casa Verde	60,4
São Domingos	70,4	Consolação	60,0
Itaquera	70,3	Santa Cecília	59,9
Campo Limpo	69,8	Tucuruvi	59,8
Vila Jacuí	69,7	Lapa	59,7
Butantã	69,6	Vila Guilherme	59,2
Cidade Ademar	69,6	Mooca	59,2
Jaraguá	69,6	Pari	59,1
Rio Pequeno	69,5	Jardim Paulista	59,0
Jaguaré	69,4	Cambuci	58,5
Alto de Pinheiros	69,1	Ipiranga	58,3
Jaguara	69,1	Vila Mariana	58,2
Cap. do Socorro	68,7	Belém	57,2
Moema	68,6	Pinheiros	57,0
São Miguel	68,6	Bela Vista	56,8
Artur Alvim	68,1	Sé	54,9
Anhanguera	67,8	Barra Funda	51,0
Ponte Rasa	67,5	**Cidade de São Paulo**	**66,8**
Jaçanã	67,5		

Fonte: IBGE/Censo Demográfico, 2010

Elaboração: Secretaria Municipal de Direitos Humanos e Cidadania/Coordenação de Políticas para Pessoa Idosa, 2019.

Mapa 3 - Razão entre sexos por distrito. Cidade de São Paulo, 2010.

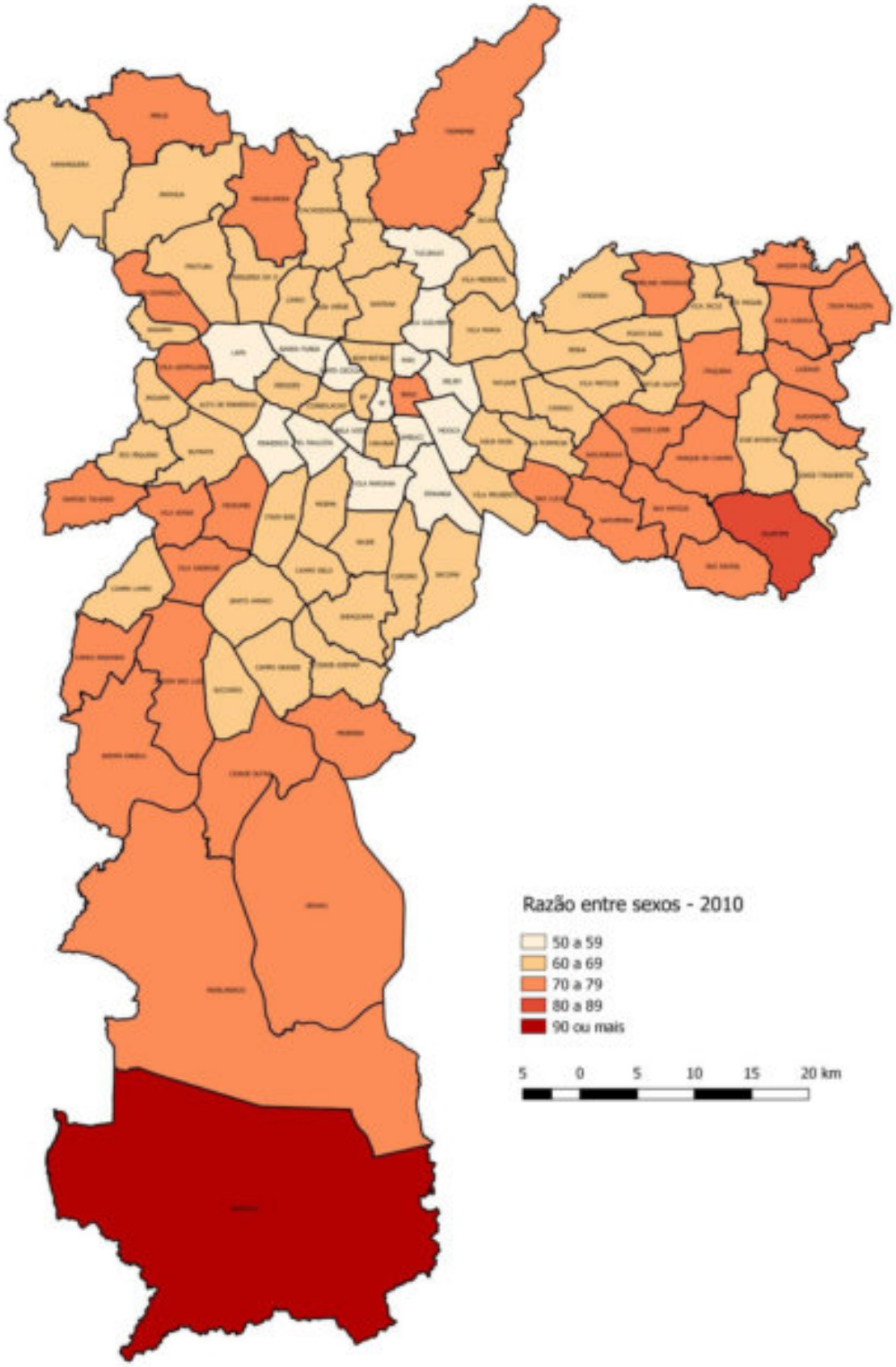

Fonte: IBGE/Censo Demográfico, 2010. Elaboração: SMDHC/CPPI/CPI

Tabela 4 - Razão entre sexos por distrito. Cidade de São Paulo, 2019.

Distritos	Razão entre Sexos	Distritos	Razão entre Sexos
Marsilac	100,9	Campo Belo	67,6
Anhanguera	85,9	Santo Amaro	67,4
Parelheiros	83,7	Cangaíba	67,2
Vila Andrade	82,4	Freguesia do Ó	66,9
Iguatemi	81,9	República	66,9
Perus	79,4	Butantã	66,8
São Rafael	78,9	Jaguaré	66,7
Grajaú	78,1	Ponte Rasa	66,7
Lajeado	77,1	Mandaqui	66,3
Jardim Ângela	76,9	Vila Formosa	66,3
Parque do Carmo	76,5	Cid. Tiradentes	66,3
Brás	76,0	Cap. do Socorro	66,0
Cidade Lider	76,0	Vila Prudente	65,3
Pedreira	75,5	Carrão	65,1
Erm. Matarazzo	74,5	Vila Matilde	65,0
São Mateus	74,4	Vila Maria	65,0
Morumbi	74,0	Mooca	64,9
Jardim Helena	73,8	Jaçanã	64,7
Vila Leopoldina	73,3	Jabaquara	64,6
Vila Jacuí	73,2	Perdizes	64,6
Vila Curuça	72,8	Cursino	64,4
Guaianases	72,7	Itaim Bibi	64,1
Jaraguá	72,5	Jd. José Bonifácio	63,9
Itaim Paulista	72,5	Tatuapé	63,9
Tremembé	72,2	Pari	63,8
Sapopemba	71,5	Artur Alvim	63,7
Moema	71,2	Vila Medeiros	63,7
Jardim São Luís	71,1	Água Rasa	63,6
Sé	70,9	Penha	63,4
Brasilândia	70,7	Casa Verde	63,3
Vila Sônia	70,6	Vila Mariana	62,8
Cidade Dutra	70,6	Ipiranga	62,7
Rio Pequeno	70,2	Saúde	62,7
Campo Limpo	69,8	Limão	62,7
São Domingos	69,8	Vila Guilherme	62,3
São Miguel	69,6	Belém	62,3
Jaguara	69,2	Liberdade	62,2
Capão Redondo	69,2	Lapa	62,1
Itaquera	69,1	Santa Cacília	61,8
Cachoeirinha	69,0	Santana	61,8
Alto de Pinheiros	68,6	Bela Vista	61,5
Pirituba	68,3	Cambuci	61,5
Raposo Tavares	68,3	Jardim Paulista	61,3
Campo Grande	68,2	Tucuruvi	61,0
Sacomã	68,2	Barra Funda	60,1
Aricanduva	68,1	Pinheiros	60,0
Cidade Ademar	67,8	Consolação	59,4
Bom Retiro	67,8	**Cidade São Paulo**	**68,2**
São Lucas	67,6		

Como se lê: número de homens para cada 100 mulheres, na população residente no distrito.

Destaques: Marsilac é o único distrito da capital com maior número de idosos do sexo masculino

Cálculo: nº de homens do distrito/ nº de mulheres do distrito x 100

Fonte:Fundação Seade/Projeções Populacionais, 2019.

Mapa 4 - Razão entre sexos por distrito. Cidade de São Paulo, 2019.

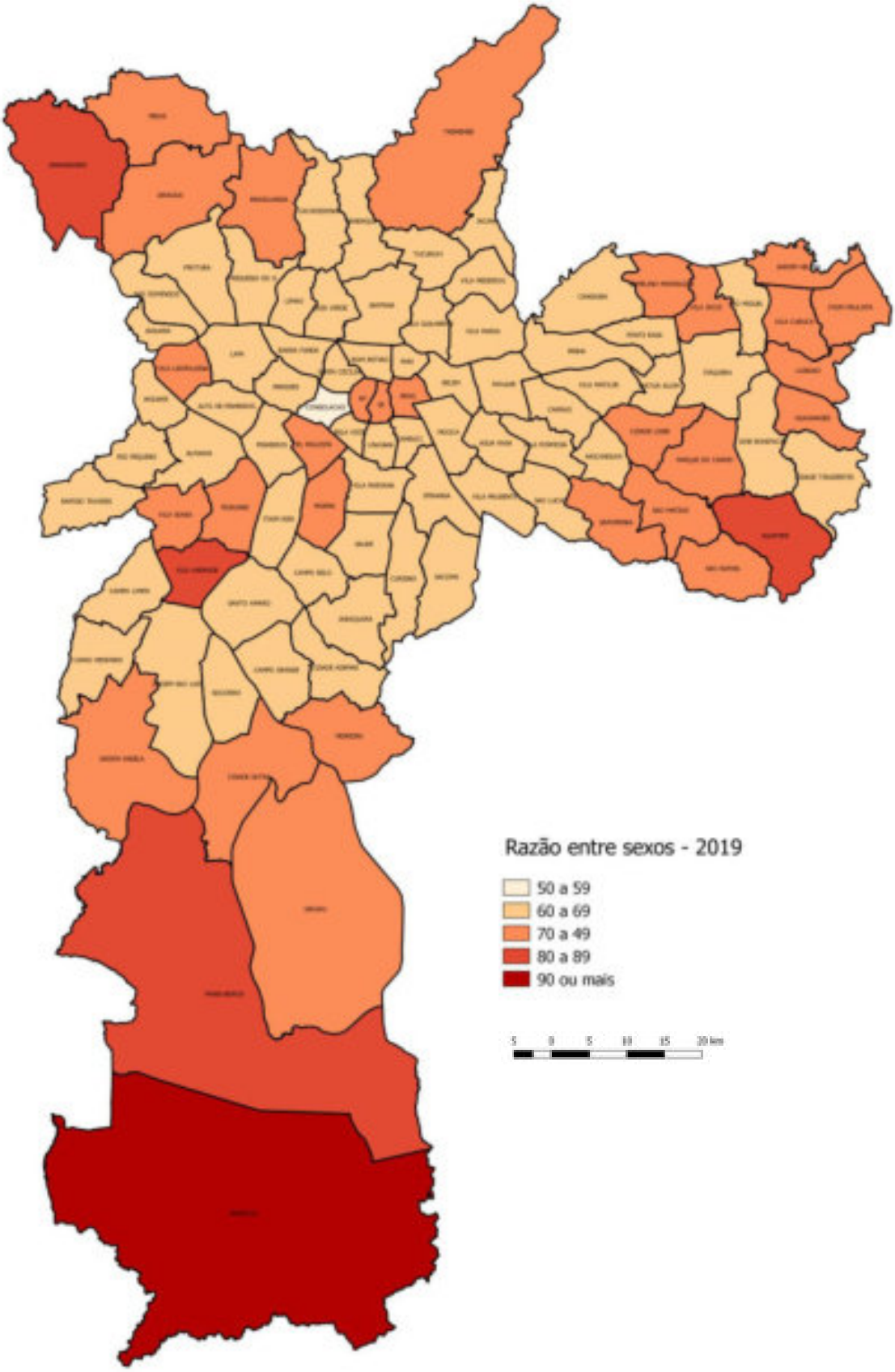

Fonte: IBGE/Censo Demográfico, 2010/Fundação SEADE/Projeções Populacionais, 2019. Elaboração: SMDHC/CPPI/CPI

Tabela 5 - Proporção de idosos 75 + por distrito . Cidade de São Paulo, 2010.

Como se lê: percentual de idosos com 75 anos ou mais de idade na população total do distrito

Destaques: o dsitrito da Consolação tem a maior proporção de idosos com 75 anos ou mais.

Cálculo: nº de idosos com 75 ou mais no distrito / nº total de idoso no distrito x 100

Distritos	% de 75 anos ou	Distritos	% de 75 anos ou
Consolação	40,5	São Miguel	28,8
Lapa	39,6	Vila Sônia	28,3
Ipiranga	38,9	Campo Grande	27,7
Belém	38,2	Rio Pequeno	27,3
Itaim Bibi	38,1	Sacomã	26,5
Pinheiros	37,9	Pirituba	26,4
Mooca	37,9	Tremembé	26,0
Vila Leopoldina	37,2	Artur Alvim	25,6
Barra Funda	37,1	Sé	25,3
Jardim Paulista	36,8	São Domingos	25,3
Butantã	36,1	Ponte Rasa	25,2
Alto de Pinheiros	35,9	Morumbi	25,1
Cambuci	35,8	Jaguaré	24,9
Santa Cacília	35,8	Cachoeirinha	24,8
Santana	35,7	Perus	24,7
Pari	35,6	Cangaiba	24,7
Vila Guilherme	35,6	Cidade Ademar	23,8
Saúde	35,4	Vila Curuça	23,6
Vila Mariana	35,1	Erm. Matarazzo	23,4
Água Rasa	35,1	Brasilândia	23,2
Campo Belo	34,9	Vila Andrade	23,1
Tucuruvi	34,4	Vila Jacuí	23,0
Tatuapé	34,0	Sapopemba	22,4
Moema	33,9	Parque do Carmo	22,2
Cursino	33,8	Itaquera	21,7
Carrão	33,7	Guaianases	21,6
Perdizes	33,6	São Mateus	21,4
Jaguara	33,5	Jardim Helena	20,6
Bela Vista	33,1	Cidade Dutra	20,4
Santo Amaro	32,9	Anhanguera	20,3
Vila Prudente	32,7	Campo Limpo	20,2
Vila Matilde	32,7	Cidade Lider	20,1
Vila Formosa	32,2	Lajeado	20,0
República	31,7	Jaraguá	19,8
Liberdade	31,7	Marsilac	19,5
Penha	31,6	Jardim São Luís	19,3
Casa Verde	30,9	São Rafael	19,3
Vila Medeiros	30,7	Pedreira	18,2
Freguesia do Ó	30,6	Capão Redondo	18,0
Limão	30,5	Iguatemi	17,9
Vila Maria	30,4	Itaim Paulista	17,9
Bom Retiro	30,3	Grajaú	17,6
Cap. do Socorro	30,1	Jd. José Bonifácio	17,6
Jaçanã	30,1	Raposo Tavares	17,5
Jabaquara	29,9	Parelheiros	16,9
Brás	29,8	Jardim Ângela	16,0
Aricanduva	29,4	Cid. Tiradentes	15,8
São Lucas	29,4	**Cidade de São Paulo**	**28,2**
Mandaqui	29,0		

Fonte: IBGE/Censo Demográfico, 2010

Elaboração: Secretaria Municipal de Direitos Humanos e Cidadania/Coordenação de Políticas para Pessoa Idosa, 2019.

Mapa 5 - Proporção de idosos 75 + por distrito . Cidade de São Paulo, 2010.

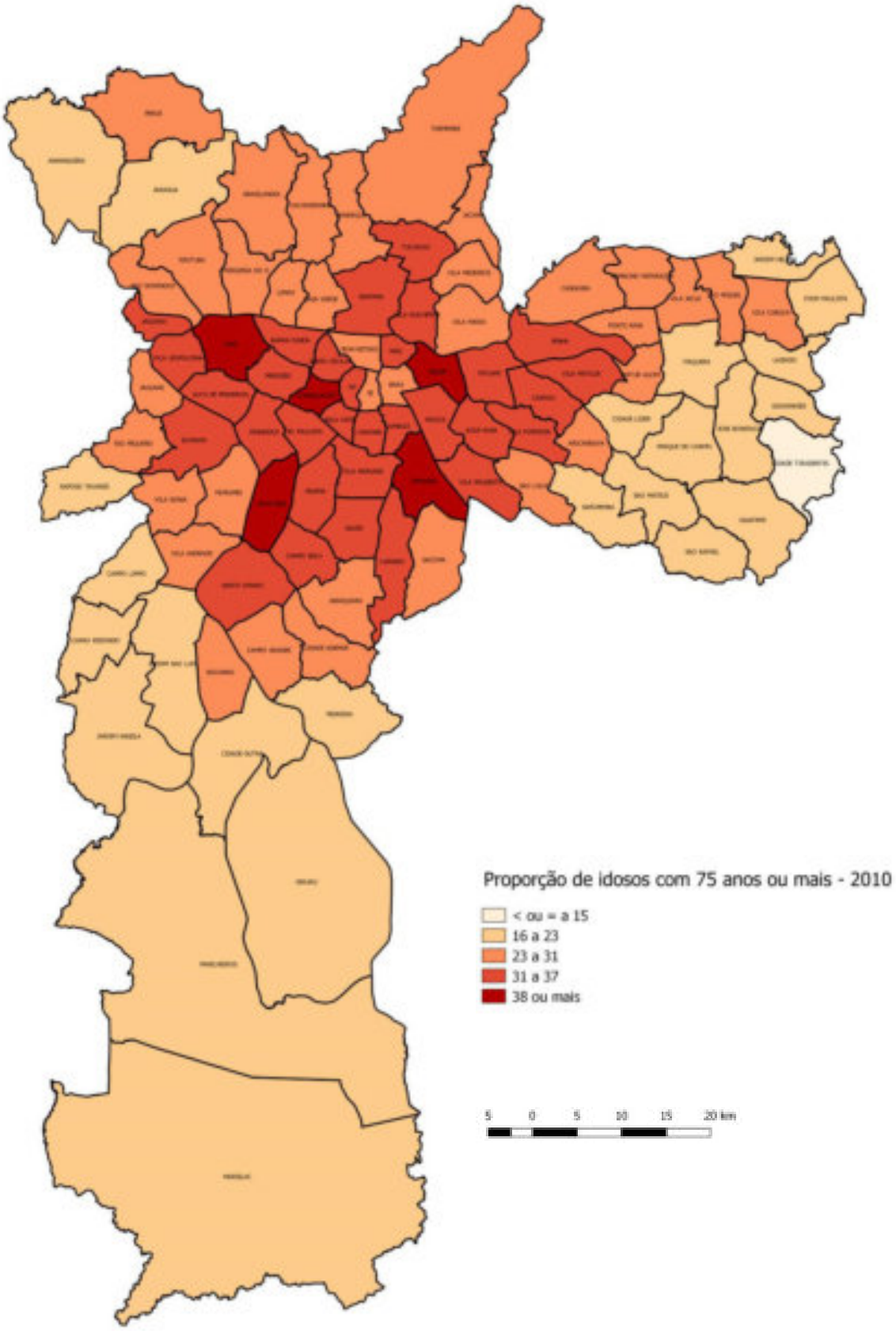

Fonte: IBGE/Censo Demográfico, 2010. Elaboração: SMDHC/CPPI/CPI

Tabela 6 - Proporção de idosos 75 + por distrito . Cidade de São Paulo, 2019.

Distritos	% de 75 anos ou	Distritos	% de 75 anos ou
Alto de Pinheiros	33,5	Artur Alvim	25,4
Consolação	33,4	Limão	25,2
Pinheiros	33,0	Freguesia do Ó	25,2
Lapa	33,0	Ponte Rasa	25,1
Jardim Paulista	32,9	Campo Grande	25,0
Pari	32,7	São Domingos	24,9
Campo Belo	32,1	Jaçanã	24,8
Mooca	31,7	Sacomã	24,4
Itaim Bibi	31,3	Pirituba	24,1
Barra Funda	31,2	Rio Pequeno	23,7
Santo Amaro	31,1	Cangaiba	23,6
Água Rasa	30,7	Brás	22,8
Butantã	30,6	Sé	22,6
Cambuci	30,5	São Mateus	22,5
Belém	30,5	Tremembé	22,2
Tatuapé	30,3	Cidade Ademar	21,5
Saúde	30,2	Vila Curuça	21,4
Ipiranga	29,9	Itaquera	21,4
Vila Mariana	29,7	Cachoeirinha	21,2
Carrão	29,7	Sapopemba	21,2
Tucuruvi	29,6	Erm. Matarazzo	20,9
Cap. do Socorro	29,6	Brasilândia	20,5
Santana	29,5	Cidade Dutra	20,4
Santa Cacília	29,4	Marsilac	20,2
Vila Guilherme	29,3	Parque do Carmo	20,1
Penha	29,0	Raposo Tavares	19,8
Moema	28,9	Jardim Helena	19,6
Perdizes	28,7	Campo Limpo	19,5
Bom Retiro	28,6	São Rafael	19,4
Vila Prudente	28,6	Cidade Lider	19,2
Liberdade	28,6	Vila Andrade	19,1
Cursino	28,5	Jardim São Luís	19,0
Bela Vista	28,4	Vila Jacuí	18,8
Vila Formosa	28,2	Perus	18,6
Casa Verde	28,1	Guaianases	18,6
São Lucas	27,8	Jd. José Bonifácio	18,5
Morumbi	27,6	Itaim Paulista	18,4
Vila Leopoldina	27,4	Pedreira	18,2
Aricanduva	27,4	Capão Redondo	18,1
Vila Medeiros	27,3	Lajeado	17,8
Vila Matilde	27,3	Jaraguá	17,3
Jaguara	27,1	Jardim Ângela	16,4
Vila Maria	26,9	Parelheiros	16,0
Jaguaré	26,8	Iguatemi	15,8
Jabaquara	26,0	Grajaú	15,5
Mandaqui	26,0	Cid. Tiradentes	14,6
República	25,7	Anhanguera	14,1
Vila Sônia	25,5	**Cidade de São Paulo**	**24,6**
São Miguel	25,5		

Como se lê: percentual de idosos com 75 anos ou mais de idade na população total do distrito

Destaques: com a entrada de grande contingente de pessoas na faixa etária de 60 anos ou mais no período de 2010 a 2019, a proporção de idosos com 75 anos ou mais diminui de 28,2 2010 (tabela 6) para 24,6 em 2019 (tabela 7).

Cálculo: nº de idosos com 75 ou mais no distrito / nº total de idoso no distrito x 100

Fonte:Fundação Seade/Projeções Populacionais, 2019.

Mapa 6 - Proporção de idosos 75 + por distrito . Cidade de São Paulo, 2019.

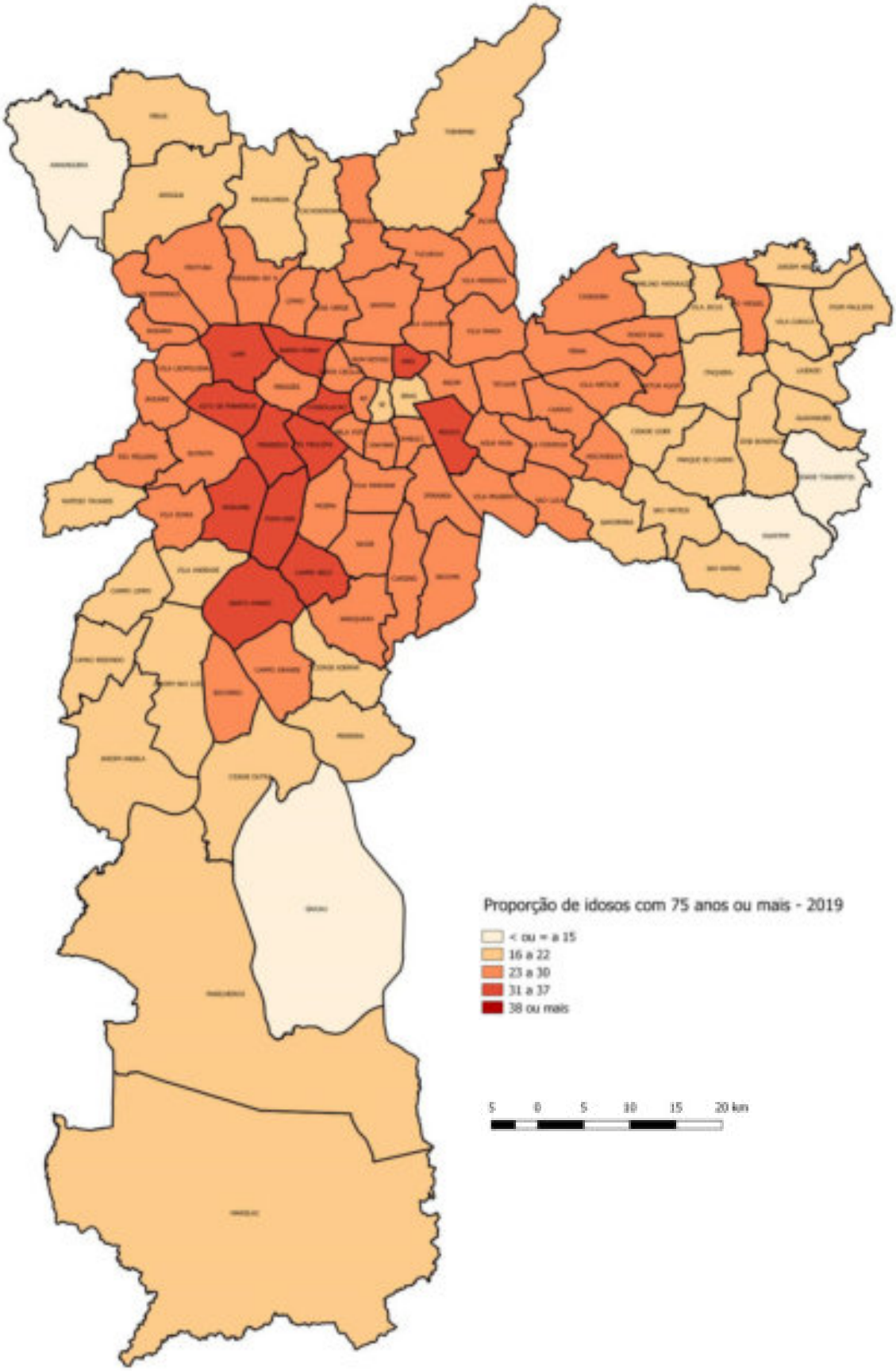

Fonte: IBGE/Censo Demográfico, 2010/Fundação SEADE/Projeções Populacionais, 2019. Elaboração: SMDHC/CPPI/CPI

Tabela 7 - Idade Média por distrito . Cidade de São Paulo, 2010.

Como se lê: idade médio dos idosos residentes no distrito.

Destaques: as diferenças ente o distrito com maior idade média (Consolação 72,73) e o distrito com menor idade média (Cidade Tiradentes 67,36), chega a 5 anos.

Cálculo: soma da população idosa do distrito x idade/nº total de idoso no distrito

Distritos	Idade Média	Distritos	Idade Média
Consolação	72,73	Morumbí	70,34
Lapa	72,45	Aricanduva	70,28
Mooca	72,27	Mandaqui	70,18
Itaim Bibi	72,25	Campo Grande	70,10
Belém	72,19	Rio Pequeno	70,01
Pinheiros	72,15	Sacomã	69,92
Ipiranga	72,08	Pirituba	69,84
Jardim Paulista	72,02	São Domingos	69,78
Barra Funda	71,96	Ponte Rasa	69,74
Cambuci	71,82	Cangaiba	69,67
Vila Mariana	71,71	Artur Alvim	69,62
Alto de Pinheiros	71,71	Tremembé	69,62
Vila Leopoldina	71,70	Brás	69,54
Pari	71,61	Cidade Ademar	69,52
Saúde	71,61	Sé	69,51
Santa Cacília	71,61	Cachoeirinha	69,48
Tatuapé	71,59	Perus	69,47
Santana	71,57	Erm. Matarazzo	69,22
Água Rasa	71,53	Vila Andrade	69,12
Butantã	71,44	São Mateus	69,11
Campo Belo	71,43	Sapopemba	69,04
Tucuruvi	71,39	Vila Curuça	69,01
Bela Vista	71,35	Vila Jacui	68,99
Santo Amaro	71,24	Guaianases	68,96
Moema	71,24	Brasilândia	68,92
Perdizes	71,22	Itaquera	68,90
Cursino	71,17	Marsilac	68,79
Carrão	71,15	Parque do Carmo	68,73
Vila Formosa	71,06	Campo Limpo	68,68
Vila Prudente	70,96	Lajeado	68,59
Casa Verde	70,90	Cidade Dutra	68,56
Liberdade	70,84	Jardim Helena	68,56
Vila Matilde	70,83	Pedreira	68,48
Bom Retiro	70,76	São Rafael	68,42
Vila Guilherme	70,73	Jaraguá	68,38
Penha	70,72	Cidade Lider	68,36
República	70,70	Capão Redondo	68,30
Vila Medeiros	70,68	Raposo Tavares	68,26
Jaguara	70,67	Jardim São Luís	68,15
Limão	70,64	Itaim Paulista	68,11
Jabaquara	70,58	Iguatemi	67,97
Cap. do Socorro	70,58	Jardim José	67,96
São Lucas	70,57	Jardim Ângela	67,85
Vila Sônia	70,51	Anhanguera	67,83
Vila Maria	70,49	Parelheiros	67,77
Jaçanã	70,48	Grajaú	67,61
São Miguel	70,46	Cid. Tiradentes	67,36
Freguesia do Ó	70,44	**Cid. São Paulo**	**70,16**
Jaguaré	70,36		

Fonte: IBGE/Censo Demográfico, 2010

Elaboração: Secretaria Municipal de Direitos Humanos e Cidadania/Coordenação de Políticas para Pessoa Idosa, 2019.

Mapa 7 - Idade Média por distrito . Cidade de São Paulo, 2010.

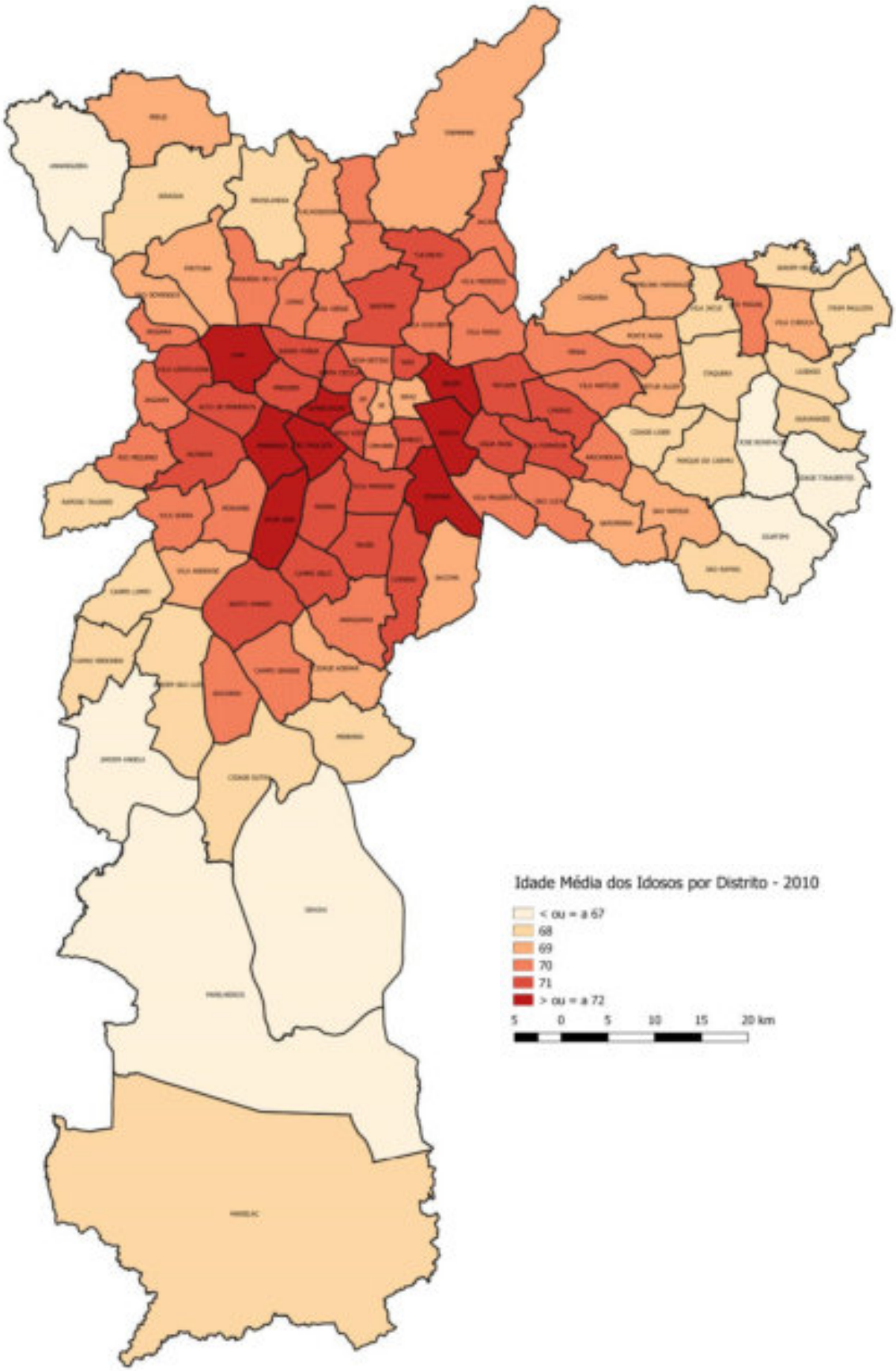

Fonte: IBGE/Censo Demográfico, 2010. Elaboração: SMDHC/CPPI/CPI

Tabela 8 - Proporção de idosos negros (pretos ou pardos) por distrito . Cidade de São Paulo, 2010.

Distritos	Idosos negros (pretos ou pardos)	Distritos	Idosos negros (pretos ou pardos)
Jardim Ângela	56,3	Vila Matilde	21,4
Itaim Paulista	56,0	São Lucas	21,2
Lajeado	55,4	Mandaqui	20,6
Cidade Tiradentes	55,2	Sacomã	20,5
Grajaú	52,7	Vila Andrade	20,2
Jardim Helena	52,0	Casa Verde	19,6
Guaianases	49,9	Jaguaré	17,3
Parelheiros	49,2	Vila Sônia	17,2
Brasilândia	47,7	República	17,1
Pedreira	47,3	Penha	16,1
Capão Redondo	46,6	Brás	15,7
Jardim José	46,6	Cursino	15,1
Vila Curuça	46,3	Vila Formosa	14,9
Anhanguera	45,9	Campo Grande	14,1
Jardim São Luís	45,6	Tucuruvi	13,9
Iguatemi	45,4	Vila Guilherme	13,5
Jaraguá	42,7	Carrão	12,8
Itaquera	41,5	Pari	12,5
Raposo Tavares	41,3	Vila Prudente	12,1
São Rafael	41,3	Belém	11,8
Vila Jacuí	41,0	Cambuci	11,2
Cidade Dutra	40,9	Bela Vista	10,2
Cidade Ademar	40,6	Santa Cacília	10,1
Marsilac	40,2	Butantã	9,8
São Miguel	38,8	Ipiranga	9,5
Campo Limpo	37,7	Barra Funda	9,3
Parque do Carmo	36,8	Santana	8,8
Cachoeirinha	36,6	Bom Retiro	8,8
Sapopemba	35,8	Capela do Socorro	8,1
Perus	35,8	Morumbi	7,5
São Mateus	34,7	Tatuapé	7,0
Ermelino	34,7	Liberdade	6,8
Cidade Lider	34,6	Água Rasa	6,3
Artur Alvim	33,0	Lapa	5,9
Jaçanã	29,1	Mooca	5,5
Ponte Rasa	28,9	Consolação	5,1
Vila Medeiros	28,7	Santo Amaro	5,1
Limão	27,6	Vila Mariana	4,7
Cangaiba	27,5	Itaim Bibi	4,6
São Domingos	26,3	Campo Belo	4,6
Tremembé	25,8	Saúde	4,5
Freguesia do Ó	25,2	Alto de Pinheiros	4,5
Jabaquara	24,4	Perdizes	4,3
Jaguara	23,9	Pinheiros	4,1
Sé	23,3	Vila Leopoldina	3,6
Pirituba	22,9	Moema	2,8
Vila Maria	22,7	Jardim Paulista	2,8
Rio Pequeno	22,2	**Cidade de São Paulo**	**24,7**
Aricanduva	21,9		

Como se lê: Percentual idosos negros (pretos ou pardos) residentes no distrito.

Destaques: os distritos da região Sul (Jd. Ângela, Grajaú) e Leste (Itaim Paulista, Lajeado, Cid. Tiradentes), são os cinco distritos com as maiores proporções de idosos negros com mais de 52%. No outros extremo Jad. Paulista e Moema tem apenas 2,8% de idosos negros.

Cálculo: nº de idosos negros (pretos ou pardos) no distrito / nº total de idoso no distrito x 100

Mapa 8 - Idosos pretos ou pardos por distrito . Cidade de São Paulo, 2010.

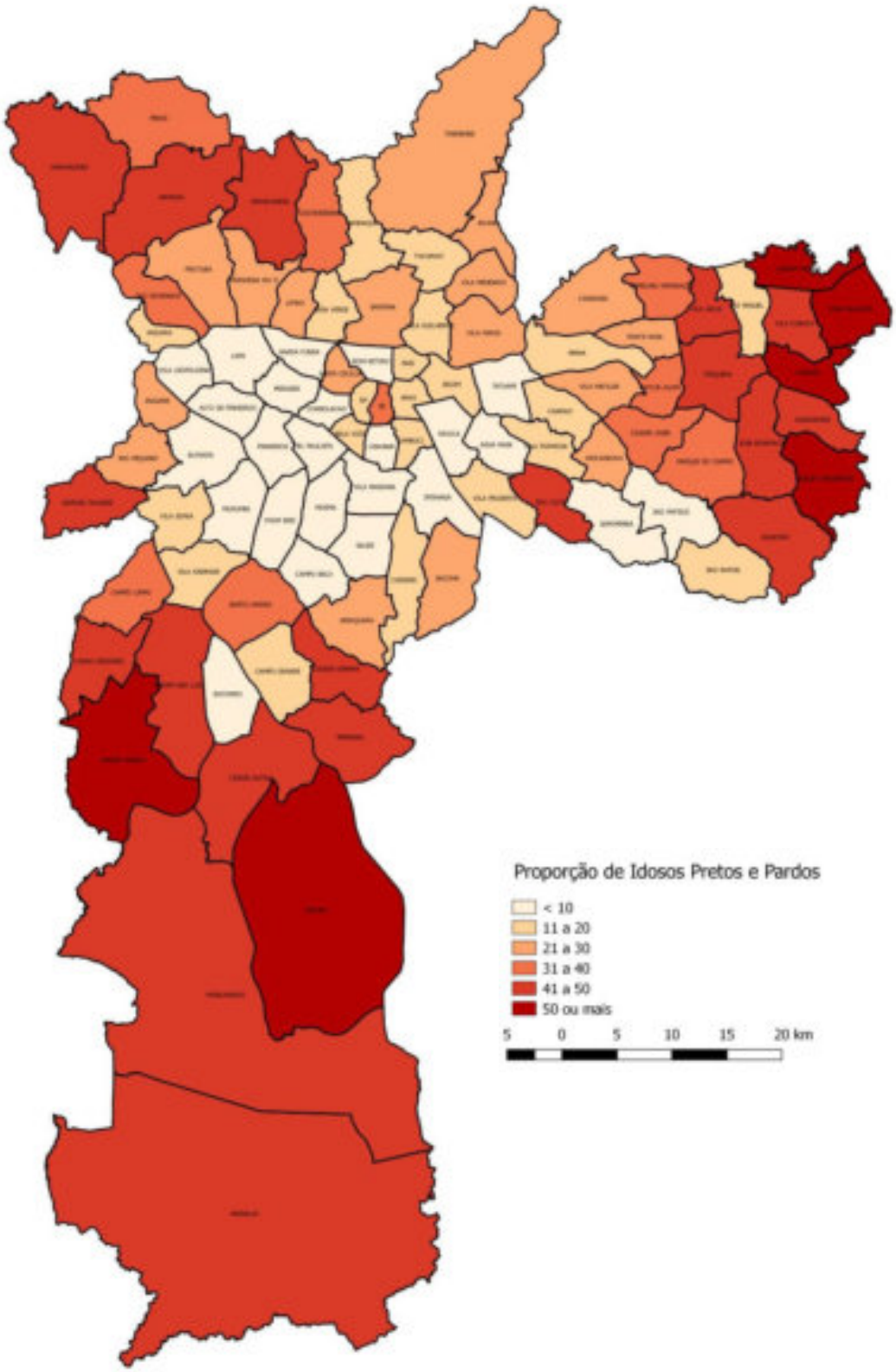

Fonte: IBGE/Censo Demográfico, 2010. Elaboração: SMDHC/CPPI/CPI

Tabela 9 - Razão de Dependência de idosos por distrito . Cidade de São Paulo, 2010.

Como se lê: razão entre o segmento etário considerado economicamente dependente (60 anos ou mais) sobre o segmento etário potencialmente produtivo (15 a 59 anos). Número de pessoas com 60 ano ou mais para cada 100 pessoas com idade entre 15 e 59 anos.

Destaques: os distritos de Alto de Pinheiros e Jardim Paulista têm as maiores razões de dependência com 35,2 e 33,8 respectivamente. Na outra ponta, o distrito de Anhanguera com a menor raão de dependência com 6,7.

Cálculo: nº de idoso com 60 anos ou mais no distrito/nº de pessoas com idade entre 15 e 59 anos no distrito x 100

Distritos	Razão de Dependência	Distritos	Razão de Dependência
Alto de Pinheiros	35,2	Jaçanã	19,2
Jardim Paulista	33,8	Vila Leopoldina	18,8
Lapa	33,2	República	18,8
Santo Amaro	31,9	Vila Maria	18,8
Campo Belo	31,8	Bom Retiro	18,6
Pinheiros	31,3	Pirituba	18,6
Consolação	30,4	São Miguel	18,5
Água Rasa	29,9	Jaguaré	17,3
Vila Mariana	29,8	Cangaiba	17,1
Itaim Bibi	29,3	Rio Pequeno	16,7
Mooca	29,0	Sacomã	16,5
Santana	28,9	São Mateus	15,8
Saúde	28,6	Cidade Dutra	15,3
Tucuruvi	28,4	Sapopemba	15,0
Moema	28,3	Tremembé	14,8
Butantã	28,3	Itaquera	14,7
Perdizes	28,2	Marsilac	14,6
Cap. do Socorro	28,1	Jd. José Bonifácio	14,4
Carrão	27,9	Cachoeirinha	14,1
Barra Funda	27,8	Erm. Matarazzo	14,0
Tatuapé	27,3	Cidade Lider	14,0
Penha	26,3	Cidade Ademar	14,0
Vila Formosa	25,8	Vila Curuça	14,0
Vila Guilherme	25,4	Parque do Carmo	13,9
Cambuci	25,3	Brás	13,8
Jaguara	25,3	Raposo Tavares	13,4
Santa Cacília	25,3	Brasilândia	12,4
Vila Prudente	25,2	Jardim Helena	12,4
Ipiranga	25,2	Campo Limpo	12,0
Cursino	24,6	Guaianases	12,0
Belém	24,4	Vila Jacuí	12,0
Pari	24,2	São Rafael	11,7
Casa Verde	24,2	Jardim São Luís	11,6
Vila Matilde	23,3	Sé	11,5
Liberdade	23,3	Perus	11,5
Aricanduva	23,2	Itaim Paulista	11,3
Morumbi	23,0	Jaraguá	11,1
São Lucas	22,5	Capão Redondo	10,9
Vila Medeiros	22,3	Pedreira	10,8
Bela Vista	22,2	Lajeado	10,6
Mandaqui	21,4	Iguatemi	9,8
Artur Alvim	21,0	Vila Andrade	9,7
Freguesia do Ó	20,8	Grajaú	9,4
Limão	20,6	Parelheiros	9,3
Ponte Rasa	20,3	Cid. Tiradentes	8,8
Campo Grande	20,0	Jardim Ângela	8,8
Jabaquara	19,7	Anhanguera	6,7
Vila Sônia	19,6	**Cidade de São Paulo**	**17,7**
São Domingos	19,5		

Fonte: IBGE/Censo Demográfico, 2010
Elaboração: Secretaria Municipal de Direitos Humanos e Cidadania/Coordenação de Políticas para Pessoa Idosa, 2019.

Mapa 9 - Razão de Dependência de idosos por distrito . Cidade de São Paulo, 2010.

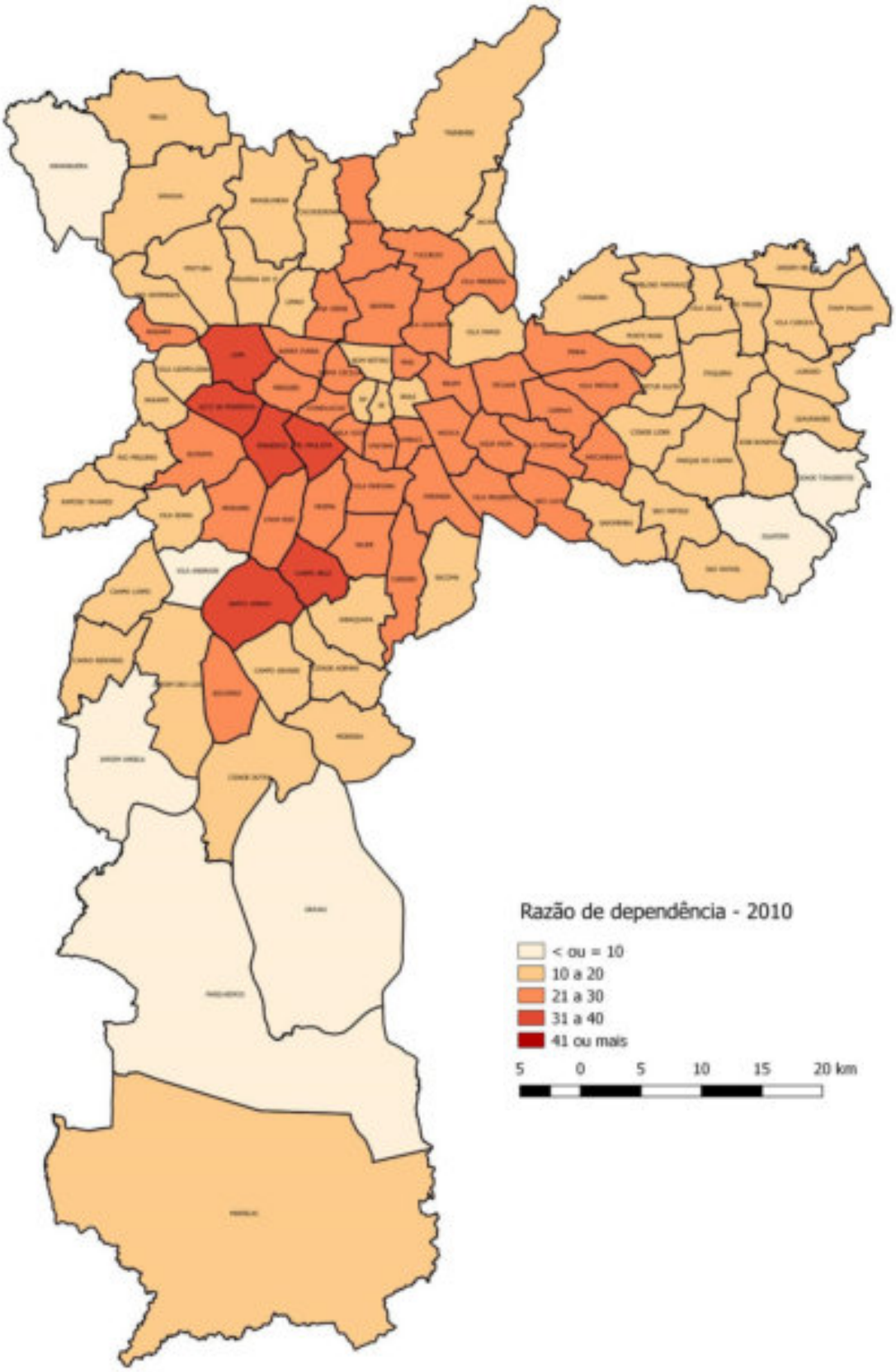

Fonte: IBGE/Censo Demográfico, 2010. Elaboração: SMDHC/CPPI/CPI

Tabela 10 - Razão de Dependência de idosos por distrito . Cidade de São Paulo, 2019.

Distritos	Razão de Dependência	Distritos	Razão de Dependência
Alto de Pinheiros	46,5	Vila Sônia	24,9
Jardim Paulista	42,6	Jabaquara	24,8
Pinheiros	41,1	Vila Leopoldina	24,0
Vila Mariana	40,5	Jaçanã	23,5
Moema	40,3	Vila Maria	23,0
Campo Belo	39,7	Cangaiba	23,0
Lapa	39,6	Bom Retiro	22,7
Perdizes	39,0	Sacomã	22,6
Itaim Bibi	38,9	Rio Pequeno	22,5
Santo Amaro	38,9	São Miguel	22,3
Saúde	38,8	Jaguaré	21,6
Consolação	38,3	São Mateus	21,5
Santana	38,1	Jd. José Bonifácio	21,0
Água Rasa	36,6	Sapopemba	20,8
Tucuruvi	36,3	Cidade Dutra	20,7
Cap. do Socorro	35,0	Cidade Lider	20,2
Butantã	35,0	Marsilac	20,1
Tatuapé	34,7	Erm. Matarazzo	20,0
Mooca	34,1	Brás	19,9
Carrão	33,9	Tremembé	19,8
Vila Formosa	32,7	Itaquera	19,7
Cursino	32,2	Cachoeirinha	19,1
Jaguara	32,1	Parque do Carmo	19,1
Santa Cacília	31,8	Raposo Tavares	19,1
Barra Funda	31,8	Cidade Ademar	19,0
Vila Prudente	31,6	Vila Curuça	17,8
Liberdade	31,5	Vila Jacuí	17,7
Penha	31,1	Campo Limpo	17,4
Vila Guilherme	31,1	Jardim São Luís	17,0
Ipiranga	30,6	Brasilândia	16,6
Casa Verde	29,8	Guaianases	16,6
Morumbi	29,7	Itaim Paulista	16,5
Bela Vista	29,6	Jardim Helena	16,4
Cambuci	29,3	Capão Redondo	16,3
Vila Matilde	29,2	Jaraguá	16,2
São Lucas	29,0	Pedreira	16,1
Aricanduva	28,9	Sé	16,0
Belém	28,6	São Rafael	15,8
Campo Grande	27,9	Perus	15,3
Vila Medeiros	27,9	Lajeado	15,1
Mandaqui	27,8	Cid.Tiradentes	14,4
Freguesia do Ó	27,7	Iguatemi	14,4
Ponte Rasa	26,9	Grajaú	14,2
Artur Alvim	26,7	Vila Andrade	14,0
Limão	26,5	Parelheiros	13,9
República	25,9	Jardim Ângela	13,4
Pari	25,8	Anhanguera	11,3
Pirituba	25,4	**Cidade de São Paulo**	**23,1**
São Domingos	25,1		

Como se lê: razão entre o segmento etário considerado economicamente dependente (60 anos ou mais) sobre o segmento etário potencialmente produtivo (15 a 59 anos). Número de pessoas com 60 ano ou mais para cada 100 pessoas com idade entre 15 e 59 anos.

Destaques: a razão de dependência passou de 17,7 em 2010 para 23,1 em 2019

Cálculo: nº de idoso com 60 anos ou mais no distrito/nº de pessoas com idade entre 15 e 59 anos no distrito x 100

Fonte:Fundação Seade/Projeções Populacionais, 2019.

Elaboração: Secretaria Municipal de Direitos Humanos e Cidadania/Coordenação de Políticas para Pessoa Idosa, 2019.

Mapa 10 - Razão de Dependência de idosos por distrito . Cidade de São Paulo, 2019.

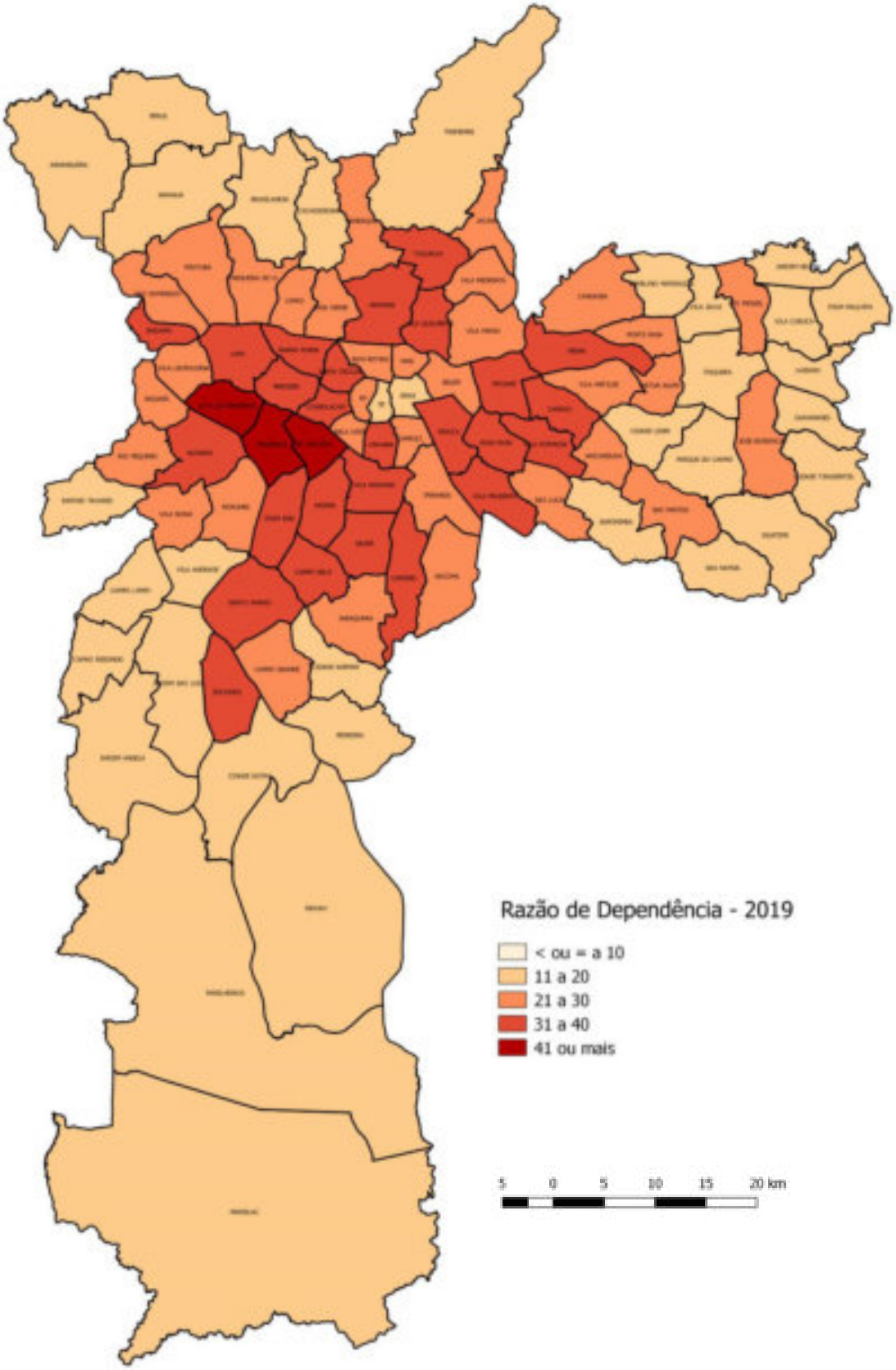

Fonte: IBGE/Censo Demográfico, 2010/Fundação SEADE/Projeções Populacionais, 2019. Elaboração: SMDHC/CPPI/CPI

Tabela 11 - Índice de Envelhecimento por distrito . Cidade de São Paulo, 2010.

Como se lê: número de pessoas de 60 anos ou mais, para cada 100 pessoas menores de 15 anos de idade. Valores elevados indicam maior envelhecimento.

Destaques: dos cinco distritos mais envelhecidos segundo Índice do Envelhecimento, um pertence a macroregião Centro (Consolação), três da Oeste (Jardim Paulista, Pinheiros e Alto de Pinheiros) e um da macroregião Sul (Vila Mariana).

Cálculo: nº de idoso com 60 anos ou mais no distrito/nº de pessoas com idade com menos de 15 anos no distrito x 100

Distritos	Indice de Envelheci-mento	Distritos	Indice de Envelheci-mento
Consolação	249,2	Ponte Rasa	68,1
Jardim Paulista	233,5	São Domingos	66,2
Pinheiros	181,3	Bom Retiro	65,6
Vila Mariana	178,3	Pirituba	63,8
Alto de Pinheiros	173,2	Vila Maria	59,9
Itaim Bibi	171,9	Jaçanã	58,9
Lapa	162,8	Jaguaré	57,2
Moema	156,8	São Miguel	57,1
Saúde	153,6	Rio Pequeno	56,8
Perdizes	150,8	Cangaiba	55,5
Campo Belo	147,4	Sacomã	54,7
Butantã	146,5	Brás	52,5
Bela Vista	146,5	São Mateus	48,0
Santo Amaro	142,6	Sé	47,1
Santana	141,0	Cidade Dutra	47,0
Santa Cacília	139,5	Sapopemba	44,8
Mooca	134,8	Tremembé	43,5
Água Rasa	129,5	Cidade Lider	43,4
Barra Funda	128,6	Itaquera	42,7
Tucuruvi	125,9	Jd. José Bonifácio	42,1
Tatuapé	123,4	Erm. Matarazzo	42,1
Liberdade	122,3	Cidade Ademar	41,9
República	118,1	Cachoeirinha	40,6
Cap. do Socorro	118,1	Parque do Carmo	39,9
Carrão	112,7	Raposo Tavares	39,8
Vila Prudente	103,3	Vila Curuça	38,0
Penha	103,1	Campo Limpo	34,8
Ipiranga	101,3	Jardim São Luís	33,8
Cambuci	100,2	Marsilac	33,8
Vila Formosa	99,9	Vila Jacuí	33,5
Cursino	99,8	Jardim Helena	32,5
Belém	99,4	Guaianases	31,9
Jaguara	99,2	Brasilândia	31,8
Vila Guilherme	97,6	Jaraguá	30,5
Casa Verde	89,4	Perus	30,3
Vila Matilde	85,4	Capão Redondo	30,0
Morumbí	84,2	São Rafael	29,7
Mandaqui	82,1	Itaim Paulista	29,6
São Lucas	81,7	Pedreira	29,3
Aricanduva	80,8	Vila Andrade	26,9
Pari	80,0	Lajeado	26,7
Vila Leopoldina	79,8	Iguatemi	25,4
Campo Grande	77,3	Grajaú	24,0
Freguesia do Ó	76,7	Parelheiros	22,4
Vila Medeiros	75,8	Jardim Ângela	21,6
Artur Alvim	73,2	Cid. Tiradentes	20,9
Limão	71,5	Anhanguera	17,6
Vila Sônia	70,9	**Cidade de São Paulo**	**57,3**
Jabaquara	70,2		

Fonte: IBGE/Censo Demográfico, 2010

Elaboração: Secretaria Municipal de Direitos Humanos e Cidadania/Coordenação de Políticas para Pessoa Idosa, 2019.

Mapa 11 - Índice de Envelhecimento por distrito . Cidade de São Paulo, 2010.

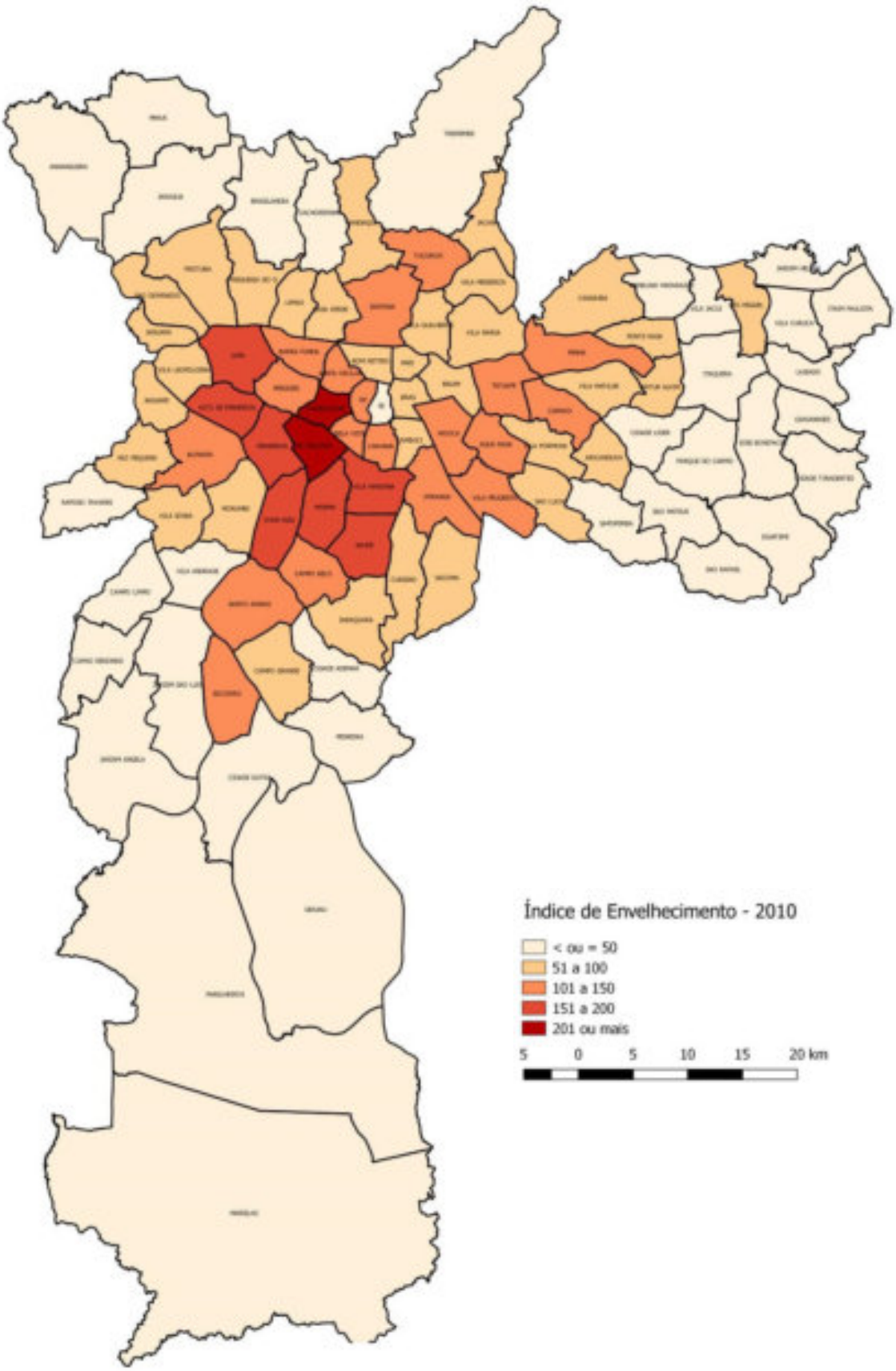

Fonte: IBGE/Censo Demográfico, 2010. Elaboração: SMDHC/CPPI/CPI

Tabela 12 - Índice de Envelhecimento por distrito . Cidade de São Paulo, 2019.

Distritos	Indice de Envelheci-mento	Distritos	Indice de Envelheci-mento
Consolação	232,4	Vila Sônia	86,4
Alto de Pinheiros	229,4	Belém	83,8
Jardim Paulista	205,2	Sacomã	83,1
Vila Mariana	195,2	Jaçanã	83,0
Pinheiros	194,4	Cangaiba	78,6
Moema	187,9	Pari	76,3
Perdizes	184,5	Jaguaré	75,7
Saúde	174,7	Vila Maria	74,1
Lapa	168,5	Jd. José Bonifácio	73,9
Santo Amaro	168,5	São Mateus	72,4
Itaim Bibi	167,2	Bom Retiro	71,5
Santana	164,0	Rio Pequeno	70,3
Campo Belo	160,3	Cidade Dutra	70,1
Butantã	157,3	Sapopemba	69,5
Tatuapé	157,0	Cidade Lider	69,4
Tucuruvi	155,2	Marsilac	69,3
Água Rasa	146,1	São Miguel	67,7
Carrão	142,9	Erm. Matarazzo	66,3
Cap. do Socorro	142,5	Itaquera	64,5
Santa Cacília	138,9	Tremembé	63,6
Mooca	137,2	Vila Jacuí	62,6
Bela Vista	134,8	Parque do Carmo	62,3
Liberdade	133,7	Brás	61,4
Vila Formosa	133,6	Cidade Ademar	60,3
Vila Prudente	127,3	Raposo Tavares	59,3
Jaguara	123,9	Vila Curuça	58,8
Cursino	122,1	Cachoeirinha	58,6
Penha	120,3	Campo Limpo	56,5
Ipiranga	117,8	Jardim São Luís	55,3
Barra Funda	117,4	Pedreira	53,5
República	115,4	Sé	53,3
São Lucas	113,6	Jaraguá	51,7
Vila Matilde	113,5	Itaim Paulista	51,3
Mandaqui	111,8	São Rafael	50,9
Campo Grande	111,3	Capão Redondo	50,7
Aricanduva	108,6	Guaianases	49,9
Vila Guilherme	107,0	Vila Andrade	48,5
Cambuci	105,8	Brasilândia	47,7
Casa Verde	105,2	Jardim Helena	47,5
Morumbi	102,8	Perus	45,3
Freguesia do Ó	102,3	Lajeado	44,7
Vila Leopoldina	100,7	Cid. Tiradentes	43,4
Artur Alvim	100,1	Grajaú	42,7
Ponte Rasa	99,7	Iguatemi	42,6
Vila Medeiros	95,4	Parelheiros	39,6
São Domingos	92,1	Jardim Ângela	39,1
Pirituba	90,6	Anhanguera	38,9
Jabaquara	89,4	**Cidade de São Paulo**	**79,5**
Limão	87,5		

Como se lê: número de pessoas de 60 anos ou mais, para cada 100 pessoas menores de 15 anos de idade. Valores elevados indicam maior envelhecimento.

Destaques: o aumento do índice de envelhecimento é decorrente do crescimento em maior proporção da pop. idosa (Alto de Pinheiros) que passou de 173,2 em 2010 (tabela 11) para 194,4 em 2019.
Já a redução é decorrente do aumento em maior proporção da população jovem (Consolação) que passou de 249,2 em 2010 (tabela 11) para 232,4 em 2019.

Cálculo: nº de idoso com 60 anos ou mais no distrito/nº de pessoas com idade com menos de 15 anos no distrito x 100

Fonte:Fundação Seade/Projeções Populacionais, 2019.

Elaboração: Secretaria Municipal de Direitos Humanos e Cidadania/Coordenação de Políticas para Pessoa Idosa, 2019.

Mapa 12 - Índice de Envelhecimento por distrito . Cidade de São Paulo, 2019.

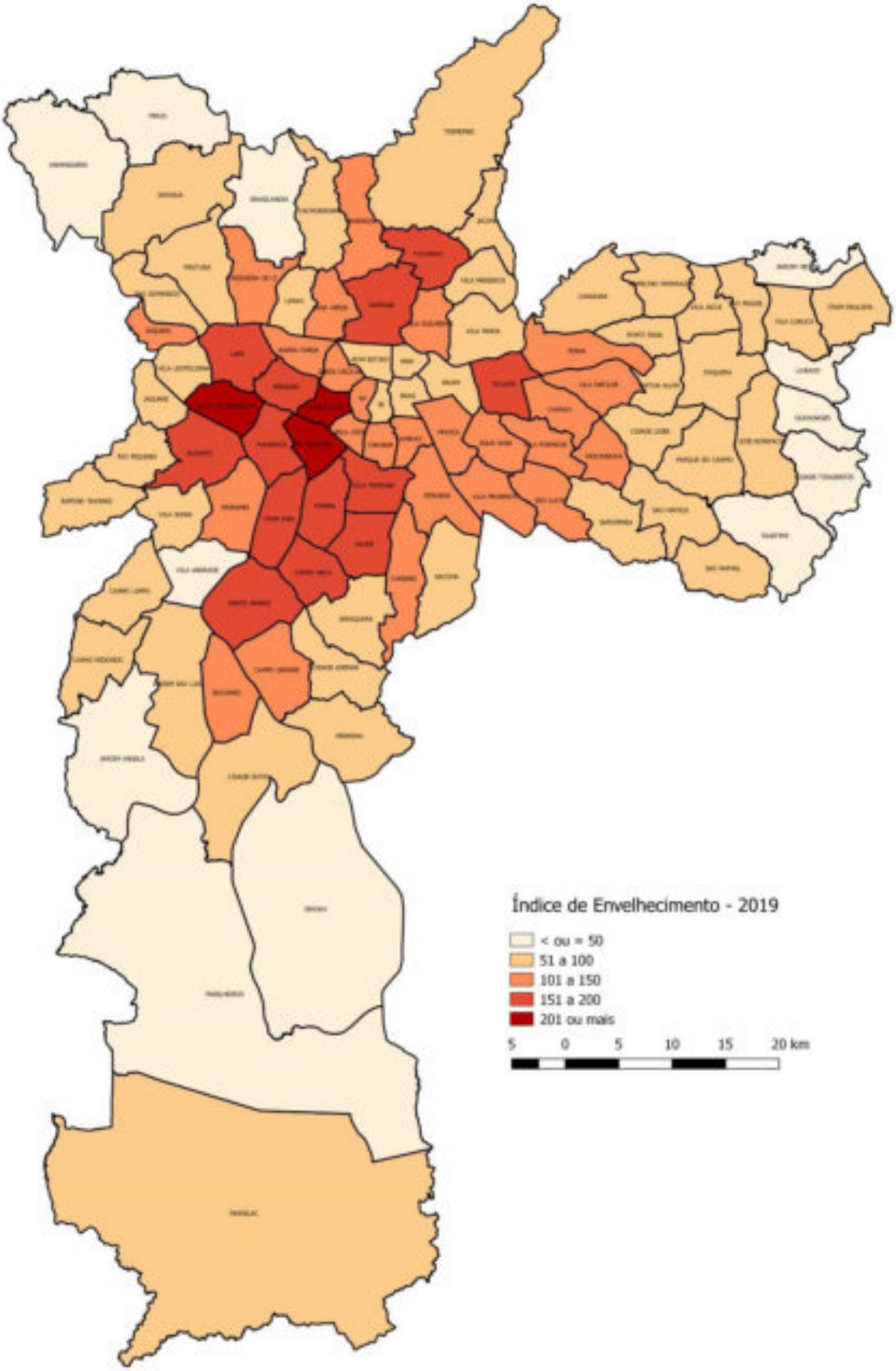

Fonte: IBGE/Censo Demográfico, 2010/Fundação Seade/Projeções Populacionais, 2019.
Elaboração: SMDHC/CPPI/CPI

CONDIÇÕES DE VIDA

1. Proporção de idosos analfabetos por distrito, 2010;
2. Proporção de idosos com baixa instrução por distrito, 2010;
3. Taxa de idosos em situação de pobreza e extrema pobreza por distrito, 2010;
4. Proporção de idosos sem acesso a todos os bens considerados indispensáveis ao bem-estar por distrito, 2010;
5. Expectativa de vida ao nascer por distrito, 2017;
6. Expectativa de vida aos 60 anos por distrito, 2017.

Tabela 1 - Proporção de idosos analfabetos por distrito. Cidade de São Paulo, 2010.

Como se lê: percentual de idosos que não sabem ler e escrever ou que apenas escreve o próprio nome.

Destaques: dos 05 distritos com os maiores percentuais de idosos analfabetos, 04 pertencem a macro-região Sul (Marsilac, Parelheiros, Grajaú e Jardim Ângela) e 1 da macro-região Norte (Anhanguera)

Cálculo: nº de idoso analfabetos no distrito /nº total de idosos no distrito x 100

Distrito	Taxa de analfabetismo	Distrito	Taxa de analfabetismo
Marsilac	26,96	Limão	6,85
Parelheiros	25,87	Vila Matilde	6,76
Anhanguera	25,74	Aricanduva	6,48
Grajaú	25,71	Pari	5,94
Jardim Ângela	25,54	Jaguara	5,80
Lajeado	22,79	Brás	5,50
Jardim Helena	22,62	Vila Prudente	5,28
Iguatemi	22,59	Cap. do Socorro	5,17
Itaim Paulista	22,04	Vila Formosa	5,13
Guaianases	19,90	Cursino	5,07
Cid. Tiradentes	18,49	Sé	4,84
Capão Redondo	18,46	Vila Sônia	4,60
Brasilândia	18,14	Penha	4,58
Vila Curuça	18,05	Vila Guilherme	4,46
Perus	17,98	Carrão	4,36
Pedreira	17,48	Barra Funda	4,33
Jardim São Luís	17,11	Bom Retiro	4,22
São Rafael	16,91	Mandaqui	3,86
Vila Jacui	16,79	Belém	3,69
Parque do Carmo	16,51	Ipiranga	3,67
Raposo Tavares	15,76	Vila Leopoldina	3,64
Cidade Ademar	15,74	Água Rasa	3,57
Sapopemba	15,54	Campo Grande	3,35
Jaraguá	15,24	Tucuruvi	3,21
São Mateus	14,76	Cambuci	3,09
São Miguel	13,81	Casa Verde	3,09
Cidade Dutra	13,54	Mooca	2,89
Cidade Lider	13,22	Liberdade	2,71
Itaquera	13,14	Morumbi	2,56
Cachoeirinha	12,99	República	2,49
Vila Andrade	12,98	Butantã	2,39
Jaçanã	12,77	Santo Amaro	2,04
Erm. Matarazzo	12,46	Saúde	1,78
Campo Limpo	12,00	Lapa	1,74
Tremembé	10,56	Pinheiros	1,48
Vila Medeiros	10,48	Campo Belo	1,45
Jd. José Bonifácio	10,45	Santana	1,39
Ponte Rasa	9,78	Tatuapé	1,38
Cangaiba	9,36	Vila Mariana	1,23
São Domingos	9,24	Bela Vista	0,98
Vila Maria	9,02	Santa Cacilia	0,96
Jaguaré	8,83	Itaim Bibi	0,92
São Lucas	8,53	Jardim Paulista	0,77
Rio Pequeno	8,45	Alto de Pinheiros	0,71
Pirituba	7,84	Perdizes	0,59
Sacomã	7,60	Moema	0,40
Jabaquara	7,50	Consolação	0,39
Artur Alvim	7,43	**Cidade de São Paulo**	**9,02**
Freguesia do Ó	7,26		

Fonte: IBGE/Censo Demográfico, 2010

Elaboração: Secretaria Municipal de Direitos Humanos e Cidadania/Coordenação de Políticas para Pessoa Idosa, 2019.

Mapa 1 - Proporção de idosos analfabetos por distrito. Cidade de São Paulo, 2010.

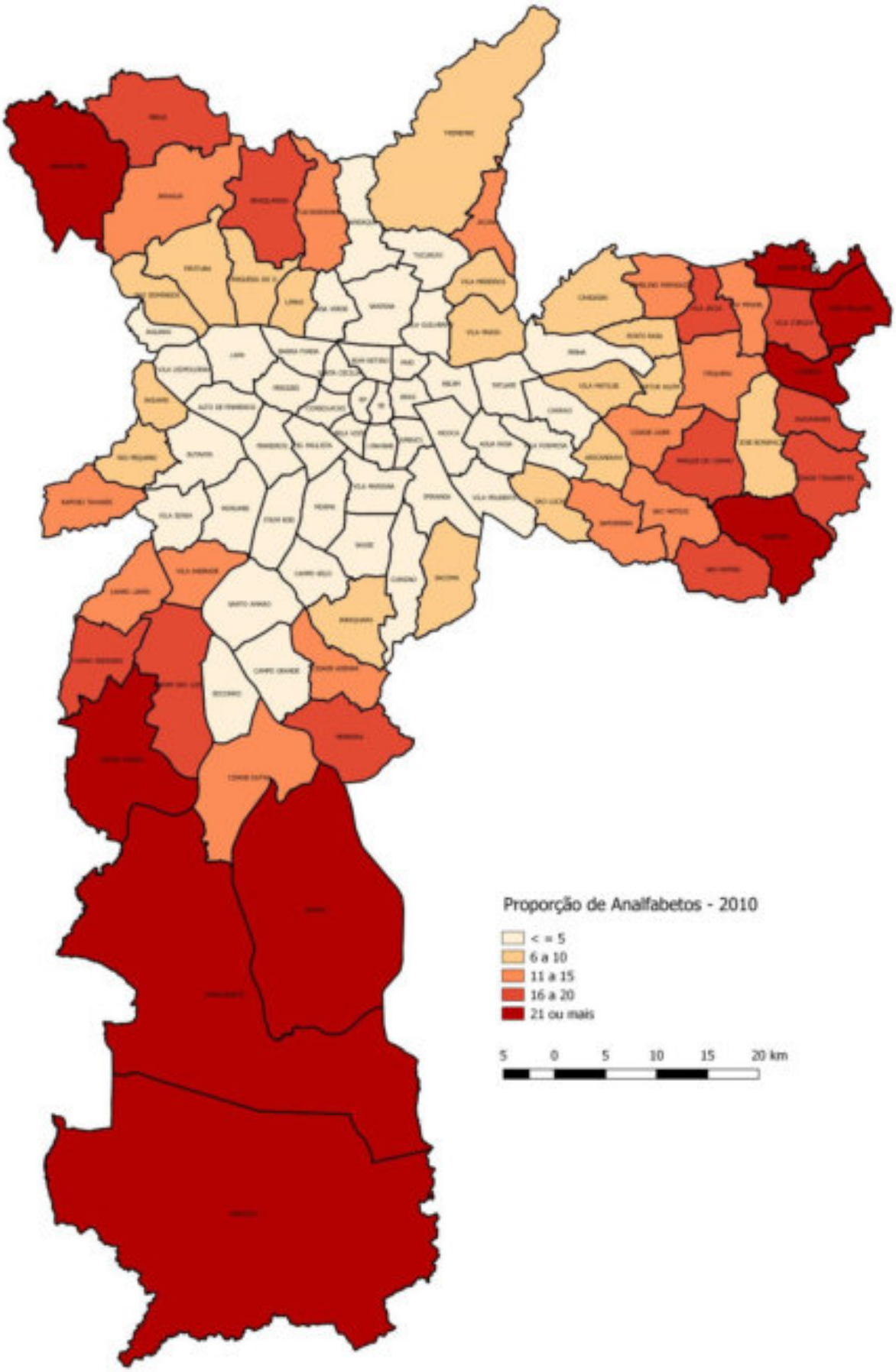

Fonte: IBGE/Censo Demográfico, 2010. Elaboração: SMDHC/CPPI/CPI

Tabela 2 - Proporção de idosos com baixa instrução por distrito. Cidade de São Paulo, 2010.

Distrito	Baixa instrução	Distrito	Baixa instrução
Marsilac	88,87	Limão	62,83
Lajeado	87,18	Penha	60,30
Jardim Ângela	85,97	Casa Verde	59,01
Grajaú	85,88	Vila Prudente	58,45
Iguatemi	85,34	Água Rasa	58,29
Parelheiros	84,90	Carrão	57,44
São Rafael	83,39	Jabaquara	57,07
Perus	82,64	Rio Pequeno	56,94
Parque do Carmo	82,42	Mandaqui	54,92
Itaim Paulista	82,00	Pari	54,81
Guaianases	81,99	Vila Guilherme	53,27
Anhanguera	81,81	Cursino	50,98
Vila Curuça	81,79	Ipiranga	50,82
Jardim Helena	81,40	Tucuruvi	49,91
Sapopemba	80,92	Jaguaré	49,17
Vila Jacui	80,67	Campo Grande	47,02
Brasilândia	80,19	Belém	45,91
São Mateus	79,76	Vila Sônia	45,79
Capão Redondo	77,53	Cap. do Socorro	44,26
Jardim São Luís	77,00	Tatuapé	43,46
Pedreira	76,72	Mooca	42,68
Jaraguá	76,23	Brás	41,90
Cid. Tiradentes	75,16	Sé	40,83
Itaquera	73,96	Bom Retiro	39,95
Jd. José Bonifácio	73,92	Vila Andrade	39,01
Erm. Matarazzo	73,38	Vila Leopoldina	38,27
Cachoeirinha	73,28	Butantã	37,66
Cidade Ademar	73,16	Santana	37,03
Campo Limpo	73,11	Cambuci	36,45
Aricanduva	72,53	Lapa	35,94
Cidade Lider	72,32	Liberdade	32,40
Artur Alvim	72,19	Barra Funda	31,12
São Lucas	72,01	República	30,51
Vila Medeiros	71,86	Saúde	29,04
Cangaiba	71,08	Santa Cacilia	26,56
Ponte Rasa	70,80	Campo Belo	24,96
São Miguel	70,33	Santo Amaro	24,87
Pirituba	69,19	Bela Vista	23,71
Jaguara	69,01	Pinheiros	21,90
Cidade Dutra	68,74	Perdizes	21,34
Vila Maria	67,85	Alto de Pinheiros	20,30
Vila Formosa	67,31	Vila Mariana	19,72
São Domingos	66,52	Itaim Bibi	18,88
Vila Matilde	66,27	Morumbi	16,08
Sacomã	65,71	Moema	15,19
Freguesia do Ó	65,38	Consolação	14,60
Tremembé	65,10	Jardim Paulista	14,42
Jaçanã	64,42	**Cidade de São Paulo**	**57,95**
Raposo Tavares	63,77		

Como se lê: percentual de idosos analfabetos ou com ensino fundamental incompleto.

Destaques: Dos 05 distritos com maiores percentuais de idosos com baixa instrução, 03 pertencem a macro-região Sul (Marsilac, Jardim Ângela e Grajaú) e 02 a macro Leste (Lajeado e Iguatemi)

Cálculo: nº de idoso analfabetos ou com ensino fundamental incompleto no distrito /nº total de idosos no distrito x 100

Fonte: IBGE/Censo Demográfico, 2010

Elaboração: Secretaria Municipal de Direitos Humanos e Cidadania/Coordenação de Políticas para Pessoa Idosa, 2019.

Mapa 2 - Proporção de idosos com baixa instrução por distrito. Cidade de São Paulo, 2010.

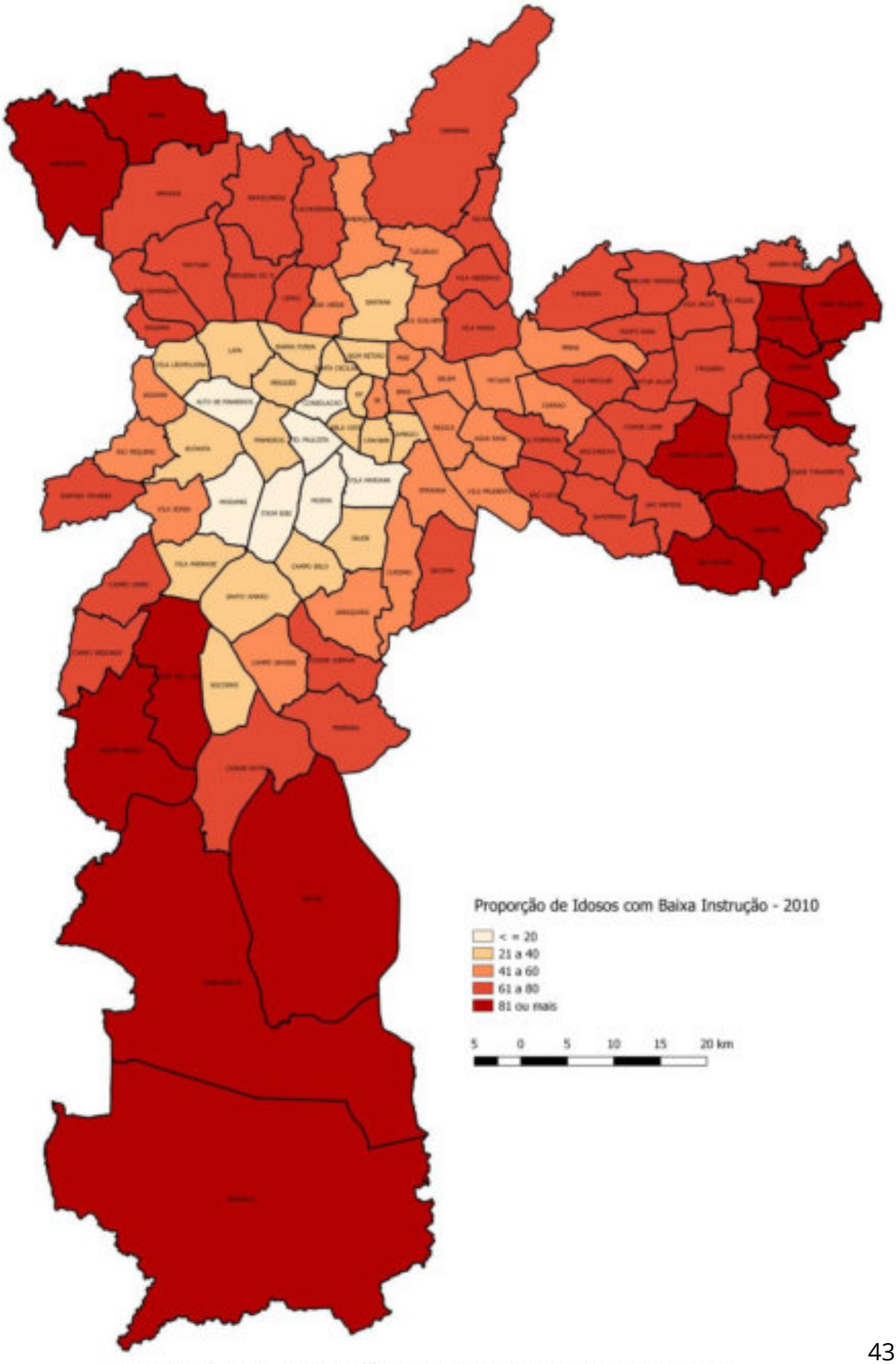

Fonte: IBGE/Censo Demográfico, 2010. Elaboração: SMDHC/CPPI/CPI

Tabela 3 - Taxa de idosos em situação de pobreza e extrema pobreza por distrito. Cidade de São Paulo, 2010.

Como se lê: Número de idosos em situação de pobreza ou extrema pobreza para cada 1.000 idosos. Considerou-se idosos em situação de extrema pobreza aqueles com renda per capita de até 1/4 do salário mínimo e de pobreza entre 1/4 a 1/2 salário minimo vingente em 2010.

Destaques: Dos 05 distritos com maiores percentuais de idosos em situação de pobreza e extrema pobreza, quatro (Parque do Carmo, Iguatemi, Jardim Helena, Itaim Paulista) são pertencentes a macro-região Leste e 01 (Parelheiros) a macro-região Sul.

Cálculo: nº de idoso com renda per capita de até 1/2 salário mínimo no distrito /nº total de idosos no distrito x 1000

Distritos	Taxa de pobreza ou extrema pobreza (por 1.000)	Distritos	Taxa de pobreza ou extrema pobreza (por 1.000)
Parelheiros	276,77	Sacomã	105,95
Parque do Carmo	276,58	Vila Medeiros	104,63
Iguatemi	251,30	Raposo Tavares	103,74
Jardim Helena	233,93	São Lucas	103,03
Itaim Paulista	231,05	Casa Verde	101,92
Lajeado	225,86	Freguesia do Ó	100,30
Jardim Ângela	218,83	Morumbi	99,19
São Rafael	203,73	Cachoeirinha	98,99
Vila Curuça	191,74	Moema	96,10
Grajaú	189,70	Jabaquara	95,58
Perus	185,31	Artur Alvim	93,91
Cid. Tiradentes	182,79	Cursino	92,31
Bom Retiro	181,23	Sé	91,72
Jardim São Luís	178,15	Carrão	89,62
Marsilac	178,01	Jardim Paulista	88,25
Cidade Ademar	176,45	Campo Belo	85,65
São Mateus	173,30	Ipiranga	82,84
Brasilândia	173,04	Vila Matilde	81,41
Capão Redondo	170,57	Belém	79,86
Vila Jacuí	169,93	Penha	78,64
Guaianases	168,79	Cap. do Socorro	75,32
Jaraguá	161,63	Campo Grande	74,49
São Miguel	160,09	Vila Sônia	73,85
Pedreira	155,48	Limão	73,83
Campo Limpo	153,60	Saúde	73,27
Itaquera	148,17	Tatuapé	71,92
Sapopemba	144,78	Vila Guilherme	70,83
Tremembé	144,74	Vila Prudente	70,04
Cidade Lider	141,77	Pinheiros	65,23
Jd. José Bonifácio	140,43	Jaguara	63,46
Vila Maria	139,51	Alto de Pinheiros	61,04
Erm. Matarazzo	135,34	República	59,78
Anhanguera	135,14	Jaguaré	57,43
Aricanduva	134,43	Liberdade	53,94
Vila Andrade	132,87	Itaim Bibi	53,81
Jaçanã	130,67	Consolação	52,95
Cidade Dutra	128,58	Pari	52,75
Vila Leopoldina	127,51	Barra Funda	52,30
Água Rasa	125,93	Vila Mariana	52,19
Ponte Rasa	125,83	Tucuruvi	51,05
Cangaiba	125,60	Lapa	49,08
Santa Cacilia	123,80	Santana	48,31
Pirituba	122,28	Mooca	37,53
Mandaqui	121,14	Perdizes	37,14
Rio Pequeno	111,23	Bela Vista	34,25
Butantã	110,88	Santo Amaro	31,38
São Domingos	109,40	Cambuci	22,36
Brás	107,61	**Cidade São Paulo**	**116,53**
Vila Formosa	106,27		

Fonte: IBGE/Censo Demográfico, 2010

Elaboração: Secretaria Municipal de Direitos Humanos e Cidadania/Coordenação de Políticas para Pessoa Idosa, 2019.

Mapa 3 - Taxa de idosos em situação de pobreza e extrema pobreza por distrito. Cidade de São Paulo, 2010.

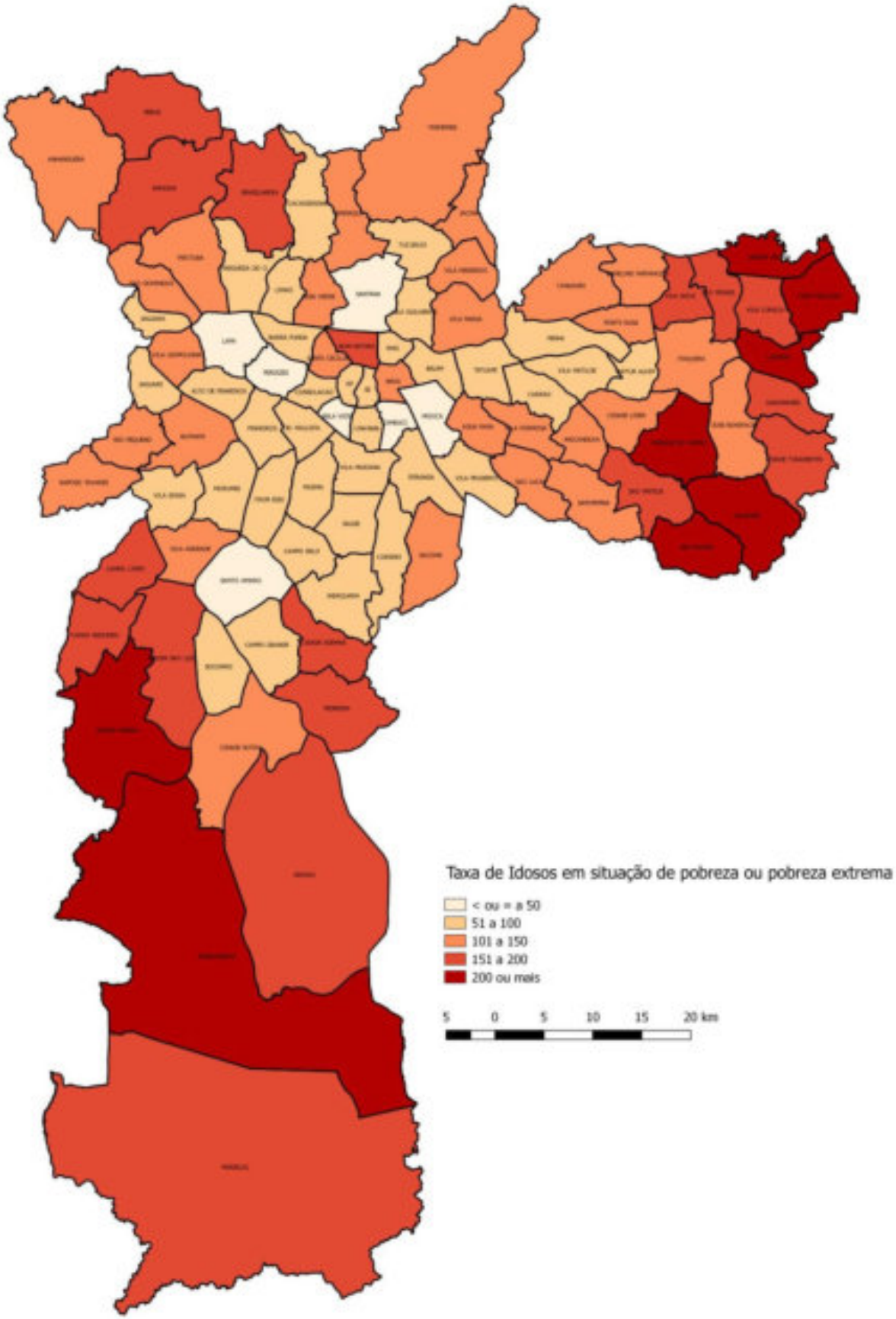

Fonte: IBGE/Censo Demográfico, 2010. Elaboração: SMDHC/CPPI/CPI

Tabela 4 - Proporção de idosos sem acesso a a todos a bens considerados indispensáveis ao bem-estar por distrito. São Paulo, 2010.

Distritos	Porporção de Idosos sem acesso a Bens Duráveis	Distritos	Porporção de Idosos sem acesso a Bens Duráveis
Marsilac	52,9	Freguesia do Ó	21,1
Parelheiros	50,0	Jaguaré	21,1
Jardim Helena	47,7	Limão	20,9
Lajeado	43,8	Vila Matilde	20,1
Itaim Paulista	42,7	Barra Funda	19,8
Iguatemi	42,1	Liberdade	19,8
Jardim Ângela	41,5	Vila Andrade	19,8
Sé	41,2	Rio Pequeno	19,6
Guaianases	40,6	Ipiranga	19,5
Grajaú	38,5	Santa Cacília	19,5
Anhanguera	38,2	São Lucas	18,9
Cid. Tiradentes	37,6	Penha	18,8
Vila Curuça	36,7	Bela Vista	18,7
Vila Jacui	35,7	Cambuci	18,5
Perus	34,6	Sacomã	18,5
Erm. Matarazzo	34,1	Artur Alvim	18,3
São Miguel	33,9	Casa Verde	18,3
Capão Redondo	33,7	Carrão	17,9
São Rafael	33,7	Belém	17,7
Brasilândia	33,6	Vila Prudente	17,6
Brás	33,2	Mooca	17,5
República	32,2	Cap. do Socorro	17,2
Jardim São Luís	31,4	Vila Formosa	17,0
Pedreira	30,9	Água Rasa	16,4
Cidade Lider	30,9	Butantã	15,7
Jaraguá	29,7	Tucuruvi	15,1
Cidade Ademar	28,6	Vila Sônia	15,1
Parque do Carmo	27,4	Santo Amaro	14,9
Campo Limpo	27,2	Campo Grande	14,7
São Mateus	26,8	Mandaqui	14,5
Sapopemba	26,6	Pinheiros	14,4
Ponte Rasa	26,5	Consolação	14,2
Pari	26,2	Moema	13,8
Itaquera	26,0	Lapa	13,8
Cachoeirinha	25,6	Cursino	13,8
Jaçanã	25,1	Vila Leopoldina	13,2
Cangaiba	24,9	Jardim Paulista	12,0
Jd. José Bonifácio	24,6	Itaim Bibi	11,2
Vila Medeiros	24,4	Alto de Pinheiros	10,5
Cidade Dutra	24,1	Morumbi	10,4
Jaguara	23,9	Vila Guilherme	10,2
Vila Maria	23,8	Campo Belo	10,2
Raposo Tavares	23,4	Vila Mariana	10,2
São Domingos	23,2	Saúde	9,4
Tremembé	23,2	Santana	9,3
Aricanduva	21,9	Perdizes	8,8
Pirituba	21,9	Tatuapé	8,2
Jabaquara	21,8	**Cidade São Paulo**	**22,6**
Bom Retiro	21,3		

Como se lê: percentual de idosos residentes em domicílios sem acesso, de forma simultânea, a bens considerados indispensáveis ao bem-estar (radios, televisão, máquina de lavar roupa, geladeira, telefone fixo ou celular).

Destaques: 53% dos idosos residentes em Marsilac, não tem acesso de forma simultânea a todos os bens indispensáveis ao bem-estar. Na cidade de São Paulo 22,6% dos idosos não tem acesso a todos os bens indispensáveis ao bem-estar.

Cálculo: nº de idoso sem acesso a bens indispensáveis no distrito /nº total de idosos no distrito x 100

Fonte: IBGE/Censo Demográfico, 2010

Elaboração: Secretaria Municipal de Direitos Humanos e Cidadania/Coordenação de Políticas para Pessoa Idosa, 2019.

Mapa 4 - Proporção de idosos sem acesso a a todos a bens considerados indispensáveis ao bem-estar por distrito. São Paulo, 2010.

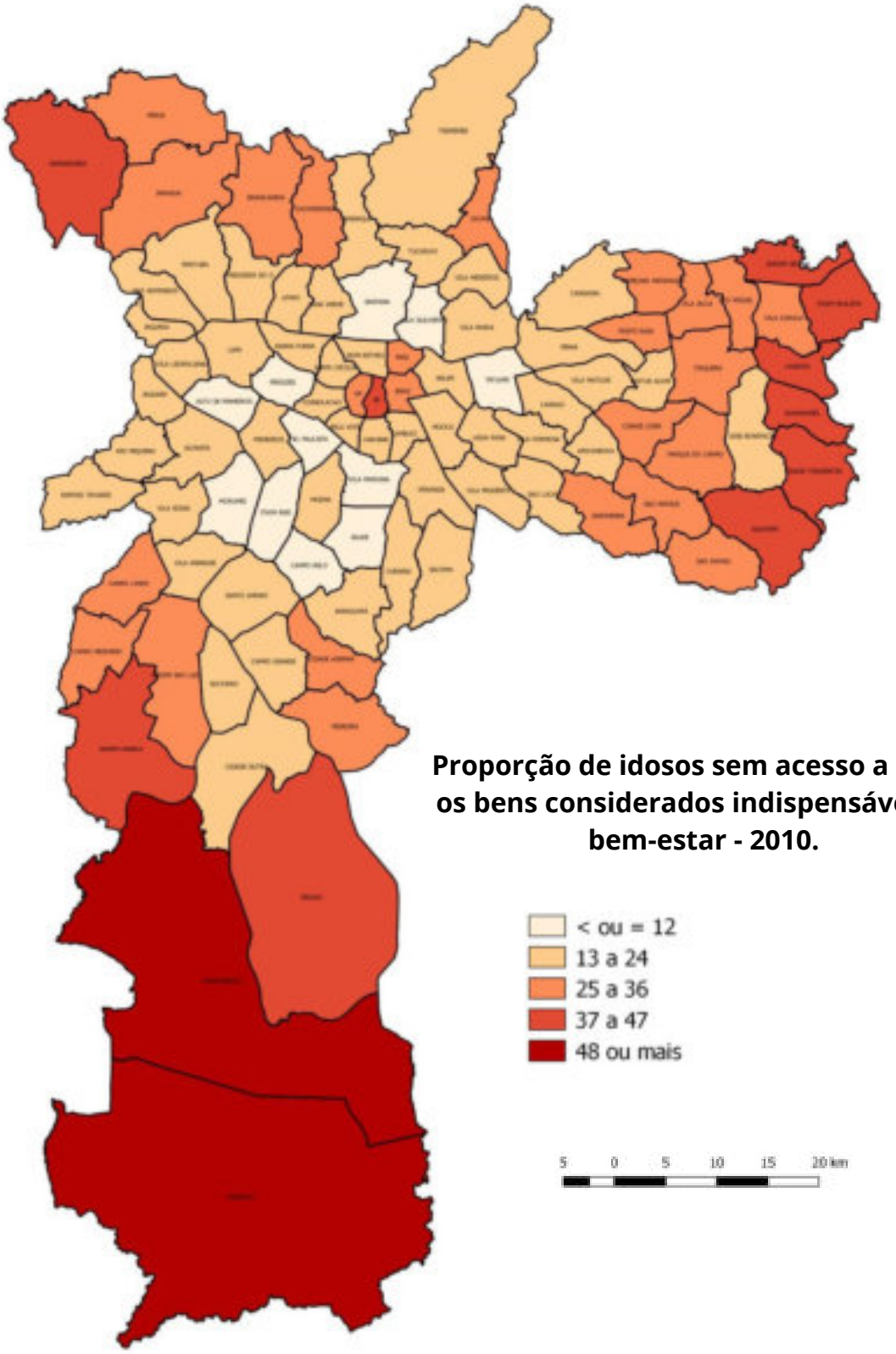

Fonte: IBGE/Censo Demográfico, 2010. Elaboração: SMDHC/CPPI/CPI

Tabela 5 - Expectativa de vida ao nascer por distrito. Cidade de São Paulo, 2017.

Como se lê: número médio de anos de vida esperados para um recém-nascido, mantido o padrão de mortalidade existente na população residente, em determinado espaço geográfico, no ano considerado.

Destaques: a diferença entre o distrito com a pior (São Miguel Paulista) e a melhor (Alto de Pinheiros) expectativa de vida ao nascer é de 14 anos

Cálculo: Total de anos vividos pela coorte (T) /nº número de sobreviventes (l)

Distritos	Expectatia de vida ao nascer	Distritos	Expectatia de vida ao nascer
São Miguel	71,28	Jaçanã	76,89
Cachoeirinha	72,54	Jaguara	76,90
Sé	72,66	Vila Formosa	76,93
Lajeado	72,71	Mooca	76,97
Perus	72,98	São Rafael	77,01
Brasilândia	73,35	Raposo Tavares	77,13
Vila Jacuí	73,52	Jd. José Bonifácio	77,19
Parque do Carmo	73,53	Cap. do Socorro	77,19
Iguatemi	73,58	São Lucas	77,34
Jardim Helena	73,84	Água Rasa	77,49
Guaianases	73,93	Santana	77,53
Parelheiros	74,02	Carrão	77,64
Brás	74,11	Tucuruvi	77,76
Barra Funda	74,17	Jabaquara	77,79
Grajaú	74,24	Sacomã	77,86
Belém	74,39	Mandaqui	77,92
Cid. Tiradentes	74,56	Campo Belo	78,24
Vila Curuçá	74,66	Campo Grande	78,29
Limão	74,70	Ipiranga	78,40
Cidade Lider	74,83	Vila Matilde	78,41
São Mateus	75,01	Cursino	78,57
Casa Verde	75,03	Anhanguera	78,89
Vila Medeiros	75,07	Bom Retiro	78,93
Pari	75,14	Vila Prudente	79,02
Fregeusia do Ó	75,17	Tatuapé	79,04
Jaraguá	75,22	Cambuci	79,12
Itaim Paulista	75,40	Lapa	79,54
Cangaiba	75,55	Vila Andrade	79,78
Vila Maria	75,56	Santa Cecília	79,79
Tremembé	75,57	Santo Amaro	79,82
Artur Alvim	75,59	Liberdade	80,02
Itaquera	75,66	Butantã	80,41
Sapopemba	75,67	Bela Vista	80,60
Erm. Matarazzo	75,74	Jaguaré	80,61
República	75,96	Pedreira	80,65
Jardim São Luis	75,97	Vila Mariana	80,83
Cidade Dutra	76,03	Vila Leopoldina	80,88
Pirituba	76,04	Vila Sônia	81,27
Campo Limpo	76,21	Consolação	81,90
Ponte Rasa	76,24	Saúde	81,91
São Domingos	76,28	Perdizes	82,00
Cidade Ademar	76,29	Morumbi	82,58
Jardim Ângela	76,31	Itaim Bibi	83,19
Aricanduva	76,32	Pinheiros	84,24
Penha	76,49	Jardim Paulista	84,44
Rio Pequeno	76,57	Moema	85,06
Capão Redondo	76,66	Alto de Pinheiros	85,33
Vila Guilherme	76,81	**Cid. de São Paulo**	**76,80**

Nota: Por ter número muito reduzido de moradores o distrito de Marsilac foi retirado da amostra. .
Fonte: Fonte: Fundação Seade/Projeções Populacionais/Secretaria Municipal de Saúde/ Sistema de Informações sobre Mortalidade, 2017.

Elaboração: Secretaria Municipal de Direitos Humanos e Cidadania/Coordenação de Políticas para Pessoa Idosa, 2019.

Mapa 5 - Expectativa de vida ao nascer por distrito. Cidade de São Paulo, 2017.

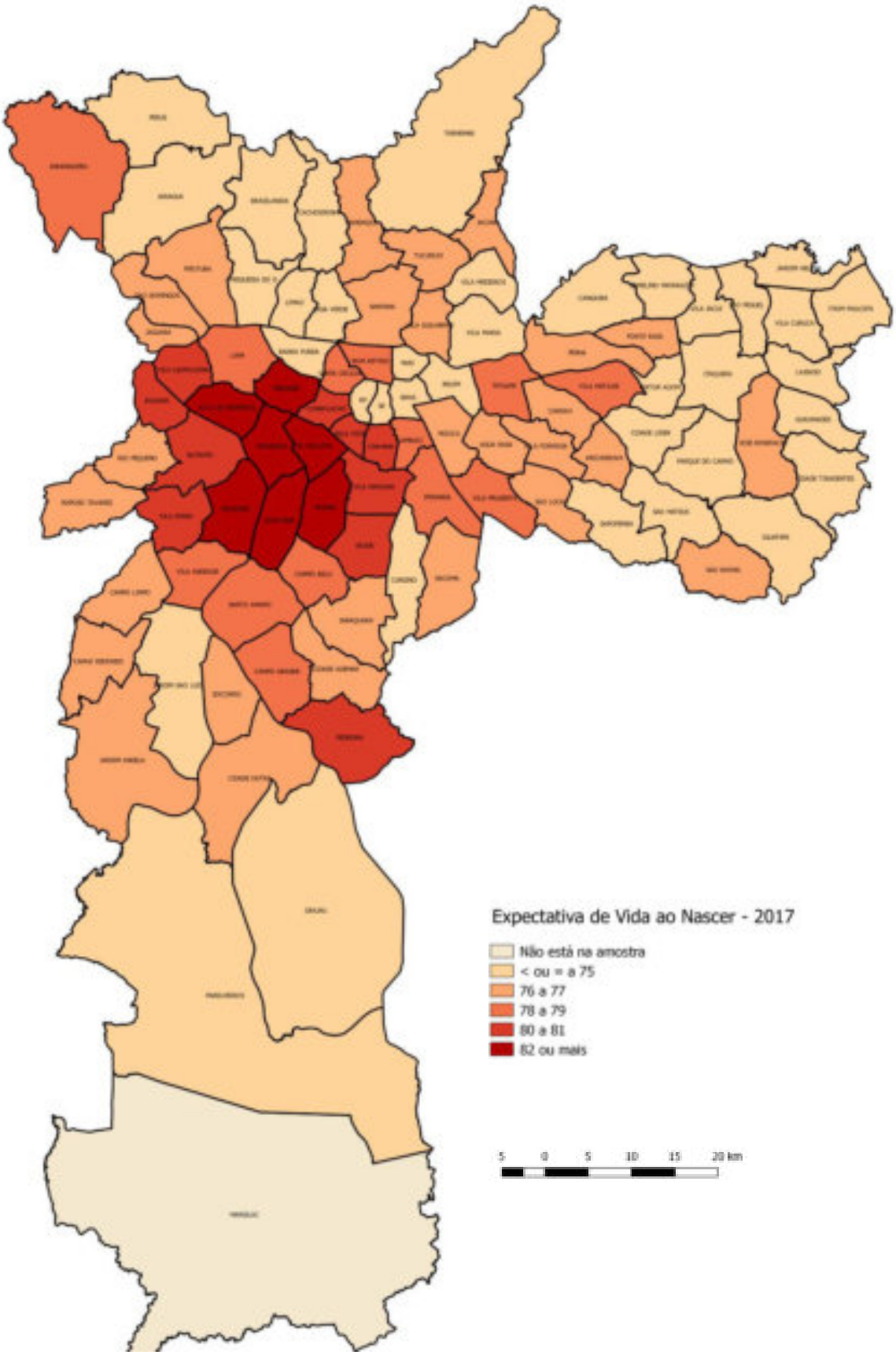

Fonte: Fundação SEADE/Projeções Populacionais, 2019/ Secretaria Municipal de Saúde/ Sistema de Informações sobre Mortalidade, 2017. Elaboração: SMDHC/CPPI/CPI

Tabela 6 - Expectativa de vida aos 60 anos por distrito. Cidade de São Paulo, 2017

Distritos	Expectativa de vida ao 60 anos	Distritos	Expectativa de vida ao 60 anos
Vila Curuçá	18,05	República	22,76
Sé	18,76	Jabaquara	22,77
São Miguel	19,63	Santana	22,78
Barra Funda	19,86	Mandaqui	22,81
Lajeado	19,89	Aricanduva	22,84
Cachoeirinha	20,07	Capão Redondo	22,85
Parque do Carmo	20,15	Pari	22,86
Parelheiros	20,25	Cidade Ademar	22,91
Limão	20,28	Tucuruvi	22,96
Perus	20,63	Cap. do Socorro	22,96
Brás	20,69	Carrão	23,01
Brasilândia	20,80	São Rafael	23,08
Vila Jacuí	20,86	Campo Grande	23,16
Belém	20,91	Vila Matilde	23,26
Iguatemi	20,92	São Lucas	23,32
Jardim Helena	21,04	Lapa	23,40
Guaianases	21,04	Ipiranga	23,41
Fregeusia do Ó	21,06	Jaçanã	23,41
Cidade Lider	21,20	Sacomã	23,44
São Mateus	21,27	Tatuapé	23,46
Casa Verde	21,46	Campo Belo	23,54
Grajaú	21,47	Jd. José Bonifácio	23,70
Vila Medeiros	21,55	Cursino	23,73
Itaim Paulista	21,61	Vila Prudente	23,91
Jaraguá	21,67	Cambuci	24,04
Jaguara	21,70	Butantã	24,05
Cidade Dutra	21,88	Vila Leopoldina	24,47
Itaquera	21,88	Santo Amaro	24,51
Cangaiba	21,89	Vila Andrade	24,54
Vila Maria	21,99	Anhanguera	24,63
São Domingos	22,00	Bom Retiro	24,70
Cid. Tiradentes	22,06	Liberdade	24,76
Tremembé	22,07	Vila Mariana	24,89
Vila Formosa	22,21	Santa Cecília	24,99
Ponte Rasa	22,24	Perdizes	25,27
Rio Pequeno	22,26	Vila Sônia	25,51
Vila Guilherme	22,28	Bela Vista	25,52
Jardim São Luis	22,44	Saúde	25,63
Raposo Tavares	22,45	Consolação	25,68
Mooca	22,46	Itaim Bibi	26,45
Pirituba	22,52	Jaguaré	26,89
Campo Limpo	22,53	Pedreira	27,18
Artur Alvim	22,59	Pinheiros	27,55
Sapopemba	22,61	Jardim Paulista	27,97
Erm. Matarazzo	22,62	Morumbi	28,00
Penha	22,63	Moema	28,16
Água Rasa	22,67	Alto de Pinheiros	28,68
Jardim Ângela	22,67	**Cid. de São Paulo**	**22,88**

Como se lê: Número médio de anos de vida esperados aos 60 anos, mantido o padrão de mortalidade existente na população residente, em determinado espaço geográfico, no ano considerado.

Destaques: A diferença entre a maior e a menor expectativa de vida aos 60 anos é de 10,6 anos (Alto de Pinheiros e Vila Curuça.

Cálculo: Total de anos vividos pela coorte (T) /nº número de sobreviventes (l)

Nota: Por ter número muito reduzido de moradores o distrito de Marsilac foi retirado da amostra.

Fonte: Fundação Seade/Projeções Populacionais/Secretaria Municipal de Saúde/ Sistema de Informações sobre Mortalidade, 2017.

Elaboração: Secretaria Municipal de Direitos Humanos e Cidadania/Coordenação de Políticas para Pessoa Idosa, 2019.

Mapa 6 - Expectativa de vida aos 60 anos por distrito. Cidade de São Paulo, 2017

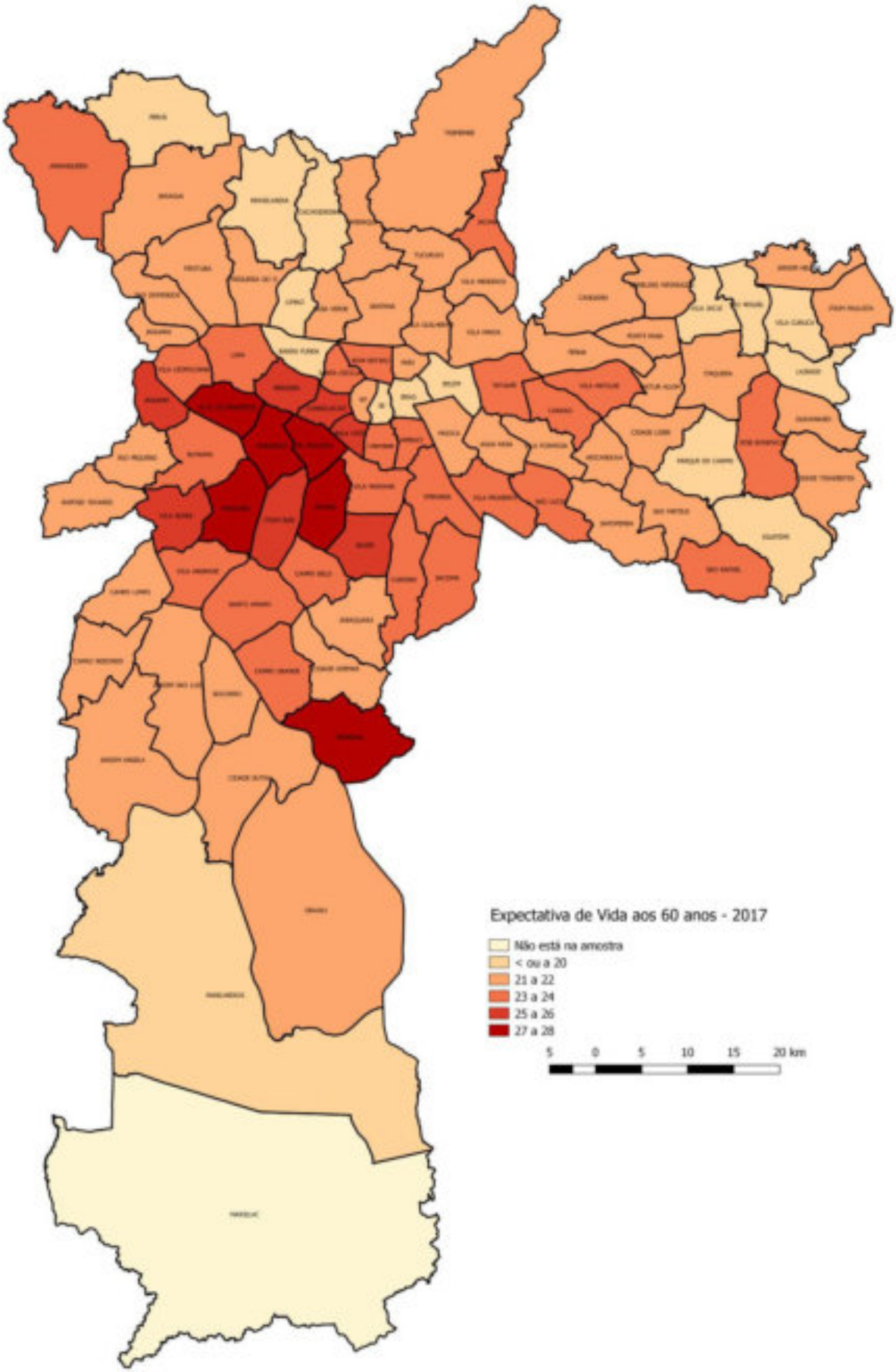

Fonte: Fundação SEADE/Projeções Populacionais, 2019/ Secretaria Municipal de Saúde/ Sistema de Informações sobre Mortalidade, 2017. Elaboração: SMDHC/CPPI/CPI

CONDIÇÕES DE HABITAÇÃO

1. Número médio de moradores por distrito, 2010;
2. Proporção de idosos residentes em domicílios não adequados por distrito, 2010;
3. Proporção de domicílios unipessoais por distrito, 2010;
4. Proporção de domicílios unipessoais e com idosos com incapacidade funcional por distrito, 2010.

Tabela 1 - Número médio de moradores em domicílios com idosos por distrito. Cidade de São Paulo, 2010

Como se lê: número médio de moradores em domicílios que residem idosos.

Destaques: os domicílios com idosos têm em média na cidade de São Paulo 2,99 moadores.

Cálculo: soma do número de pessoas no distrito x numero de moradores no distrito/ nº de idosos no distrito

Distritos	Nº médio de moradores	Distritos	Nº médio de moradores
Jaraguá	3,56	Vila Medeiros	3,01
Jardim Helena	3,54	Mandaqui	3,01
Lajeado	3,50	Sacomã	3,00
Campo Limpo	3,45	Jabaquara	2,99
São Rafael	3,44	Vila Matilde	2,99
Grajaú	3,43	Cap. do Socorro	2,96
Pedreira	3,41	Vila Formosa	2,94
Marsilac	3,39	Carrão	2,93
Vila Jacui	3,38	Vila Maria	2,92
Er. Matarazzo	3,38	São Lucas	2,91
Itaim Paulista	3,38	Campo Grande	2,90
Brasilândia	3,37	Morumbi	2,90
Parelheiros	3,35	Penha	2,90
Cidade Dutra	3,32	Vila Guilherme	2,90
Cidade Ademar	3,32	Butantã	2,88
Guaianases	3,32	Água Rasa	2,88
Cidade Lider	3,31	Tucuruvi	2,87
Parque do Carmo	3,29	Jaguaré	2,86
Aricanduva	3,28	Vila Leopoldina	2,86
Itaquera	3,28	Belém	2,85
Raposo Tavares	3,27	Vila Prudente	2,82
Sapopemba	3,27	Ipiranga	2,81
Anhanguera	3,26	Saúde	2,81
Tremembé	3,25	Bom Retiro	2,76
Jardim São Luís	3,25	Santana	2,69
Cid. Tiradentes	3,24	Pari	2,69
Vila Curuça	3,22	Cambuci	2,69
Rio Pequeno	3,21	Campo Belo	2,67
Cangaiba	3,21	Lapa	2,65
Iguatemi	3,21	Tatuapé	2,65
Jd. José Bonifácio	3,21	Santo Amaro	2,63
Jardim Ângela	3,18	Liberdade	2,60
Limão	3,18	Mooca	2,59
Jaguara	3,17	Alto de Pinheiros	2,58
São Miguel	3,17	Brás	2,56
Perus	3,16	Perdizes	2,48
São Domingos	3,16	Vila Mariana	2,47
Capão Redondo	3,15	Barra Funda	2,45
Ponte Rasa	3,14	Moema	2,41
Casa Verde	3,13	Pinheiros	2,41
Cursino	3,12	Jardim Paulista	2,37
Cachoeirinha	3,11	Itaim Bibi	2,36
São Mateus	3,10	Consolação	2,35
Jaçanã	3,10	Santa Cacília	2,35
Vila Sônia	3,10	Sé	2,33
Vila Andrade	3,04	Bela Vista	2,31
Pirituba	3,03	República	1,86
Artur Alvim	3,02	**Cidade de São Paulo**	**2,99**
Freguesia do Ó	3,02		

Fonte: IBGE/Censo Demográfico, 2010

Elaboração: Secretaria Municipal de Direitos Humanos e Cidadania/Coordenação de Políticas para Pessoa Idosa, 2019.

Mapa 1 - Número médio de moradores em domicílios com idosos por distrito. Cidade de São Paulo, 2010

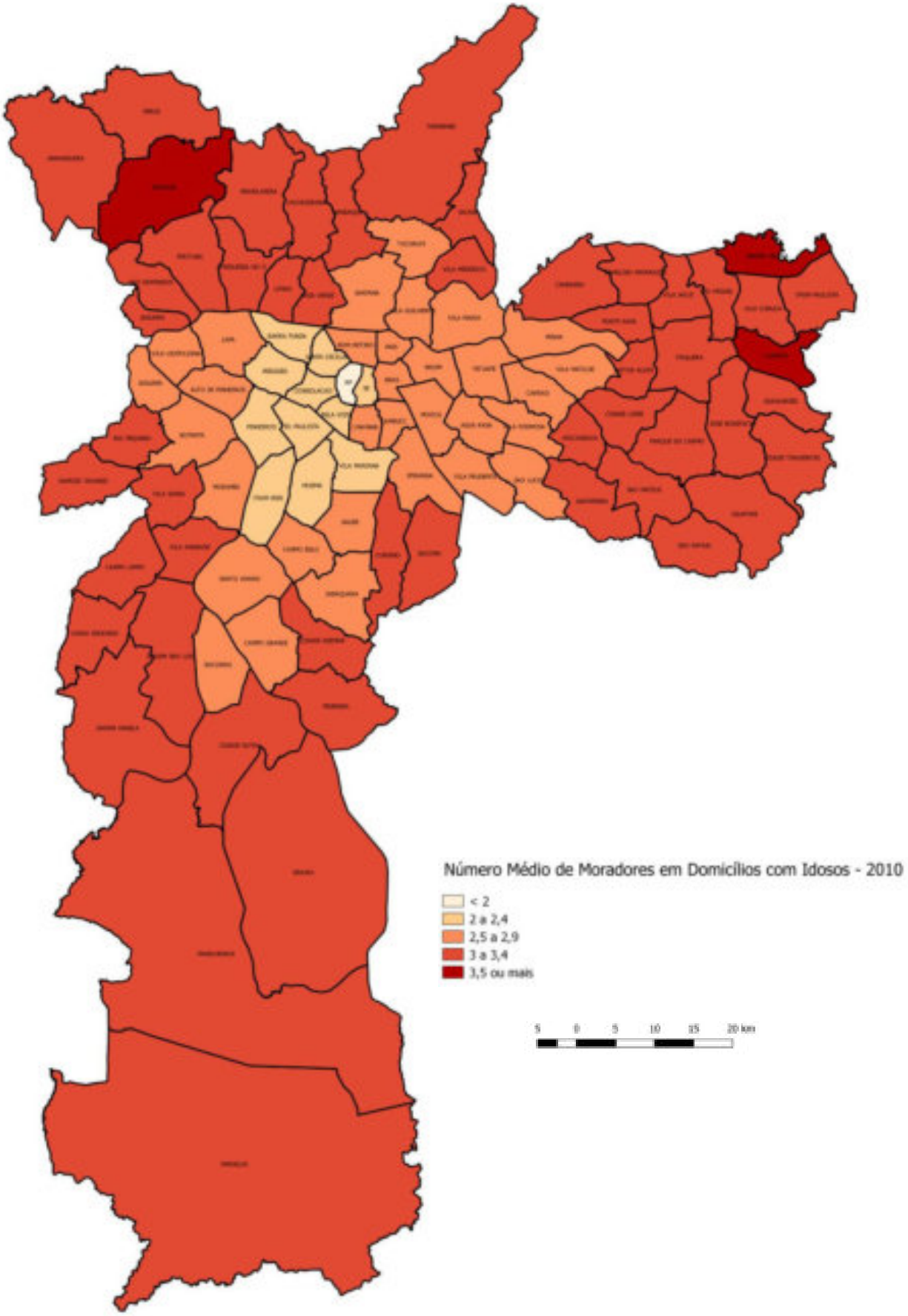

Fonte: IBGE/Censo Demográfico, 2010. Elaboração: SMDHC/CPPI/CPI

Tabela 2 - Proporção de idosos residentes em domicílios não adequados por distrito. Cidade de São Paulo, 2010

Distritos	Proporção de idoso residentes em dom. não adequados	Distritos	Proporção de idoso residentes em dom. não adequados
Marsilac	90,18	São Lucas	13,23
Parelheiros	59,47	Brás	12,80
Lajeado	36,25	Vila Formosa	12,52
Grajaú	32,95	Jabaquara	12,47
Anhanguera	30,59	Pari	12,47
São Rafael	29,30	Artur Alvim	11,80
Jardim Helena	29,11	Cursino	11,80
Guaianases	28,99	Mandaqui	11,63
Jardim Ângela	28,69	Carrão	11,33
Jaraguá	28,35	Penha	11,07
Brasilândia	27,98	Vila Guilherme	10,58
Iguatemi	27,76	Tucuruvi	10,53
Itaim Paulista	27,15	Água Rasa	10,23
Erm. Matarazzo	26,92	Vila Andrade	9,93
Parque do Carmo	24,88	Jaguaré	9,71
Pedreira	24,82	Vila Matilde	9,41
Tremembé	24,66	Belém	9,34
Sé	23,93	Vila Prudente	9,34
Jardim São Luís	23,86	Bom Retiro	8,94
Vila Jacuí	23,45	Ipiranga	8,60
Campo Limpo	23,32	Vila Sônia	8,38
Vila Curuça	21,76	Campo Grande	8,25
Cid. Tiradentes	21,34	Cambuci	7,71
Cidade Ademar	21,13	Liberdade	7,27
Capão Redondo	20,76	Tatuapé	7,01
Perus	20,65	República	6,93
Sapopemba	20,62	Santa Cacília	6,23
São Miguel	19,86	Santana	5,19
São Mateus	19,58	Vila Leopoldina	5,15
Itaquera	18,85	Bela Vista	4,59
Vila Medeiros	18,78	Morumbí	4,39
Cachoeirinha	18,61	Lapa	4,31
Cangaíba	18,46	Mooca	4,18
Cidade Líder	18,13	Barra Funda	4,11
Ponte Rasa	17,57	Saúde	3,93
São Domingos	17,45	Pinheiros	3,83
Casa Verde	17,39	Butantã	3,80
Raposo Tavares	17,28	Santo Amaro	3,64
Jaçanã	17,28	Campo Belo	3,26
Cidade Dutra	17,26	Vila Mariana	3,10
Aricanduva	16,61	Alto de Pinheiros	2,87
Jd. José Bonifácio	16,36	Cap. do Socorro	2,43
Jaguara	15,95	Consolação	2,23
Limão	15,05	Itaim Bibi	2,09
Vila Maria	15,02	Perdizes	2,09
Freguesia do Ó	14,06	Moema	1,87
Sacomã	13,74	Jardim Paulista	1,46
Pirituba	13,54	**Cidade São Paulo**	**14,67**
Rio Pequeno	13,38		

Como se lê: percentual de domicílios considerados não adequados. Segundo IBGE, são considerados domicílios não adequados quando o domicílio não atendia a todas as seguintes condições: Até dois moradores por dormitório; abastecimento de água por rede geral de distribuição; esgotamento sanitário por rede geral de esgoto ou pluvial ou por fossa séptica; e lixo coletado diretamente por serviço de limpeza ou caçamba de serviço de limpeza (IBGE).

Destaques: 90% do idoso residentes em Marsilac, vivem em domicílios não adequados.

Cálculo: nº de idosos residentes em domicílios considerados não adequados no distrito/ nº de idosos no distrito

Fonte: IBGE/Censo Demográfico, 2010

Elaboração: Secretaria Municipal de Direitos Humanos e Cidadania/Coordenação de Políticas para Pessoa Idosa, 2019.

Mapa 2 - Proporção de idosos residentes em domicílios não adequados por distrito. Cidade de São Paulo, 2010

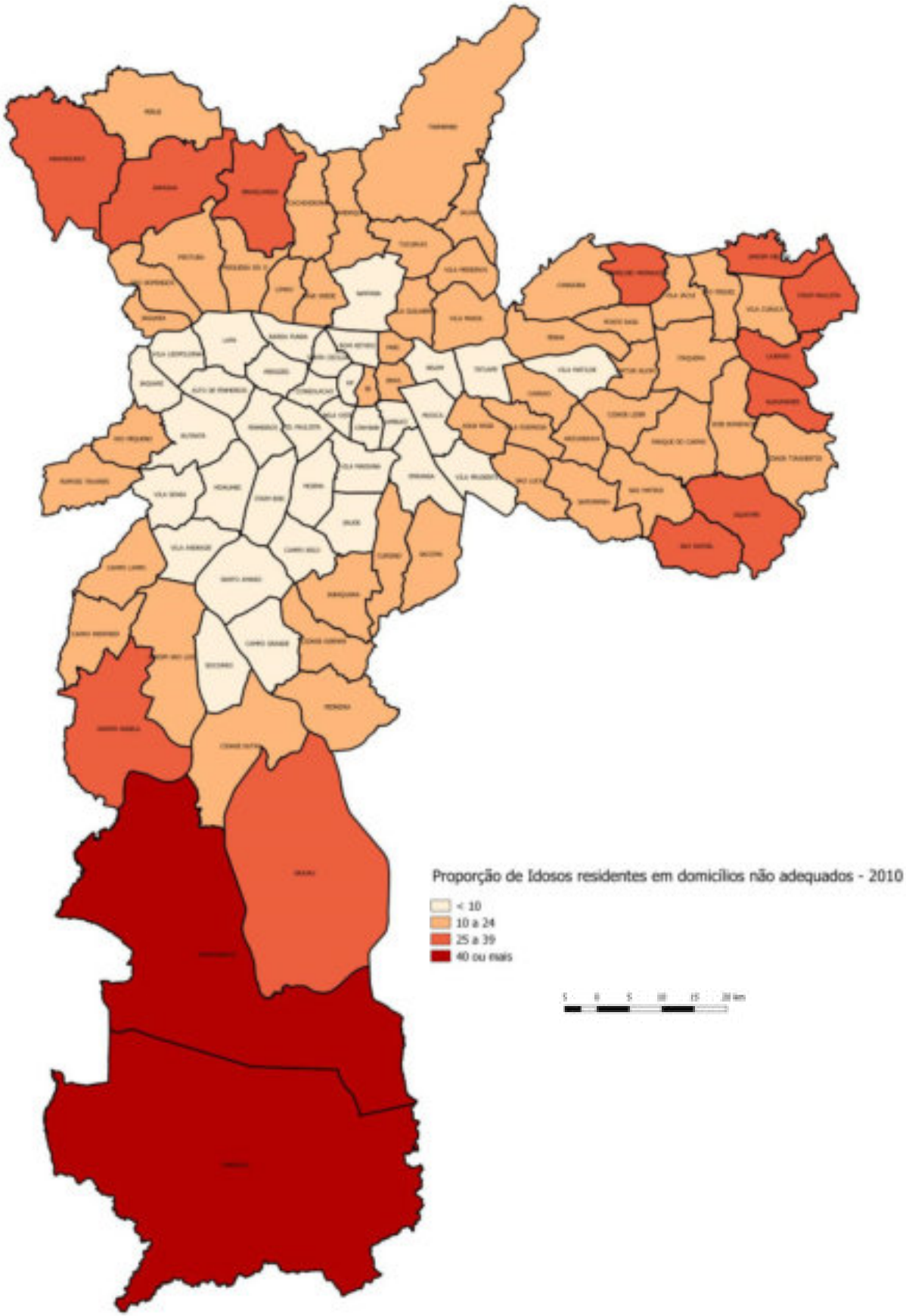

Fonte: IBGE/Censo Demográfico, 2010. Elaboração: SMDHC/CPPI/CPI

Tabela 3 - Proporção de domicílios unipessoais por distrito. Cidade de São Paulo, 2010.

Como se lê: percentual de idosos que residem sós.

Destaques: Os distritos mais centrais como República, Brás, Sé e Santa Cecília apresentam as maiores proporções de domicílios unipessoais.

Cálculo: nº de idosos residentes em domicílios unipessoais no distrito / nº de idosos no distrito

Distritos	Proporção de domicílios unipessoais	Distritos	Proporção de domicílios unipessoais
República	45,1	Tremembé	13,9
Brás	31,0	Gualanases	13,9
Sé	27,9	Jaguaré	13,8
Santa Cacília	27,7	Vila Medeiros	13,8
Bela Vista	26,7	Vila Jacuí	13,7
Liberdade	26,7	Jaguara	13,5
Barra Funda	25,6	Vila Maria	13,4
Moema	24,0	Limão	13,4
Pari	24,0	Anhanguera	13,1
Pinheiros	23,9	Vila Curuça	13,1
Consolação	23,5	Sacomã	13,0
Jardim Paulista	22,8	Campo Grande	13,0
Cambuci	21,4	Brasilândia	13,0
Itaim Bibi	21,4	Grajaú	12,9
Vila Mariana	20,3	Pedreira	12,9
Perdizes	18,8	Pirituba	12,9
Lapa	18,7	Ponte Rasa	12,8
Tatuapé	18,0	Cidade Lider	12,7
Mooca	17,9	Casa Verde	12,6
Belém	17,3	São Mateus	12,6
Marsilac	17,1	Sapopemba	12,5
Vila Leopoldina	16,5	São Miguel	12,5
Santana	16,3	Vila Formosa	12,5
Santo Amaro	16,1	Jabaquara	12,5
Campo Belo	16,0	Cachoeirinha	12,4
Vila Matilde	15,9	Jardim Helena	12,3
Ipiranga	15,5	Cangaiba	12,1
Alto de Pinheiros	15,4	São Domingos	12,1
Artur Alvim	15,3	Raposo Tavares	11,9
Freguesia do Ó	15,3	Cursino	11,9
Erm. Matarazzo	15,0	Jardim Ângela	11,6
Vila Andrade	14,9	Cidade Ademar	11,2
Saúde	14,8	Itaim Paulista	11,2
Jaçanã	14,8	São Rafael	11,2
Penha	14,7	Perus	11,2
Butantã	14,5	Aricanduva	11,0
Vila Guilherme	14,5	Campo Limpo	11,0
São Lucas	14,5	Jd. José Bonifácio	10,9
Cidade	14,3	Cidade Dutra	10,8
Parelheiros	14,3	Jaraguá	10,7
Capão Redondo	14,3	Vila Sônia	10,7
Jardim São Luís	14,2	Itaquera	10,6
Tucuruvi	14,0	Lajeado	10,5
Bom Retiro	14,0	Rio Pequeno	10,3
Vila Prudente	14,0	Iguatemi	10,2
Morumbi	14,0	Parque do Carmo	9,9
Mandaqui	13,9	Cap. do Socorro	9,3
Carrão	13,9	**Cidade de São Paulo**	**14,9**
Água Rasa	13,9		

Fonte: IBGE/Censo Demográfico, 2010

Elaboração: Secretaria Municipal de Direitos Humanos e Cidadania/Coordenação de Políticas para Pessoa Idosa, 2019.

Mapa 3 - Proporção de domicílios unipessoais por distrito. Cidade de São Paulo, 2010.

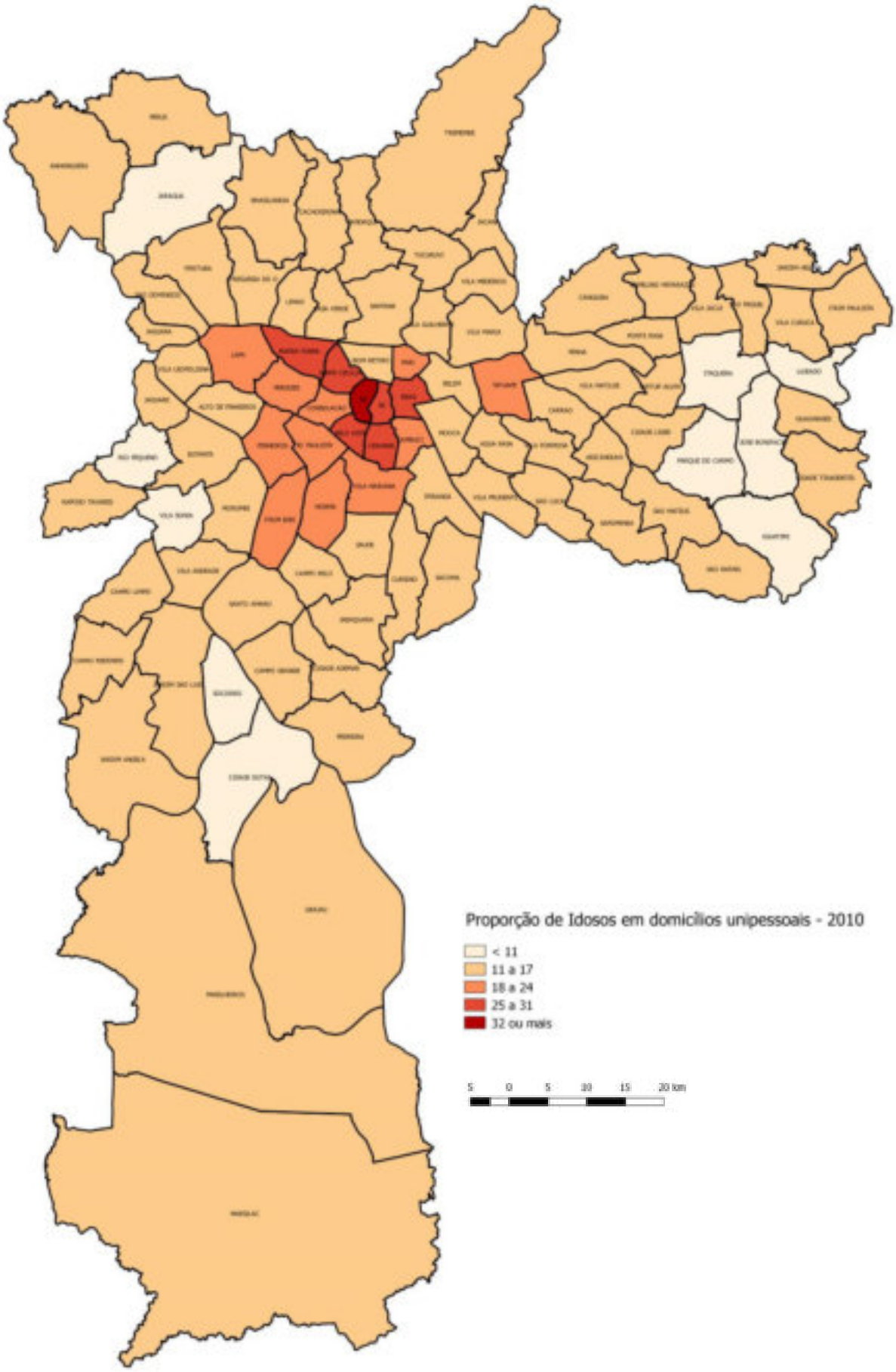

Fonte: IBGE/Censo Demográfico, 2010. Elaboração: SMDHC/CPPI/CPI

Tabela 4 - Proporção de idosos residente em domicílios unipessoais e com alguma incapacidade funcional por distrito. Cidade de São Paulo, 2010.

Distritos	Idosos que residem sós e com incapacidade	Distritos	Idosos que residem sós e com incapacidade
Barra Funda	7,96	Artur Alvim	2,95
Sé	7,73	Carrão	2,95
Brás	6,75	Tatuapé	2,92
República	5,98	Vila Matilde	2,90
Lapa	5,18	Mandaqui	2,88
Mooca	5,18	Jaguara	2,87
Santa Cacília	5,10	Bom Retiro	2,87
Tremembé	5,00	Vila Leopoldina	2,85
Cambuci	4,67	Campo Limpo	2,82
Marsilac	4,58	Jardim São Luís	2,80
Freguesia do Ó	4,55	Lajeado	2,76
Jardim Helena	4,44	Cidade	2,73
Rio Pequeno	3,98	Vila Andrade	2,72
Bela Vista	3,95	Pirituba	2,72
Pari	3,95	Cidade Lider	2,71
Perus	3,94	Alto de Pinheiros	2,65
Vila Jacuí	3,80	Vila Medeiros	2,62
Jardim Ângela	3,73	Jabaquara	2,61
Cachoeirinha	3,71	Parque do Carmo	2,57
Jaçanã	3,64	Água Rasa	2,54
Vila Curuça	3,62	Sacomã	2,54
Vila Mariana	3,59	Iguatemi	2,51
Raposo Tavares	3,56	Tucuruvi	2,50
Capão Redondo	3,51	Casa Verde	2,49
Santana	3,46	Campo Grande	2,47
Limão	3,45	Vila Prudente	2,43
Santo Amaro	3,43	Cangaiba	2,42
Penha	3,42	Cidade Ademar	2,40
Grajaú	3,36	Campo Belo	2,40
Vila Maria	3,33	São Lucas	2,35
Liberdade	3,33	Parelheiros	2,25
Brasilândia	3,33	Moema	2,24
São Rafael	3,32	Jaraguá	2,22
Itaim Paulista	3,30	Saúde	2,21
Ipiranga	3,28	Cidade Dutra	2,20
São Domingos	3,27	Vila Guilherme	2,04
Belém	3,27	Aricanduva	2,02
Guaianases	3,24	Pedreira	2,00
Pinheiros	3,23	Itaquera	1,76
Erm. Matarazzo	3,22	São Miguel	1,68
Ponte Rasa	3,19	Anhanguera	1,65
São Mateus	3,17	Vila Sônia	1,64
Jardim Paulista	3,15	Jaguaré	1,62
Sapopemba	3,12	Cap. do Socorro	1,51
Consolação	3,12	Cursino	1,21
Jd. José Bonifácio	3,07	Perdizes	1,14
Vila Formosa	3,06	Morumbi	0,89
Itaim Bibi	3,03	**Cidade São Paulo**	**3,02**
Butantã	3,01		

Como se lê: percentual de idosos que residem sós e com alguma incapacidade funcional. Consideraou-se incapacidade funcional os idosos com deficiência visual, ou auditiva, ou mental ou com dificuldade para caminhar ou subir degraus.

Destaques: dos cinco distritos com as maiores proporções de domicílio unipessoais e com idosos com alguma incapacidade funcional, 02 são da macroregião Oestes (Barra Funda e Lapa), dois do Centro (Sé, República) e um da Leste (Brás).

Cálculo: nº de idosos que residem só e com incapacidade funcional no distrito/ nº de idosos no distrito

Fonte: IBGE/Censo Demográfico, 2010

Elaboração: Secretaria Municipal de Direitos Humanos e Cidadania/Coordenação de Políticas para Pessoa Idosa, 2019.

Mapa 4 - Proporção de domicílios de idosos unipessoais e com idosos com alguma incapacidade funcional por distrito. Cidade de São Paulo, 2010.

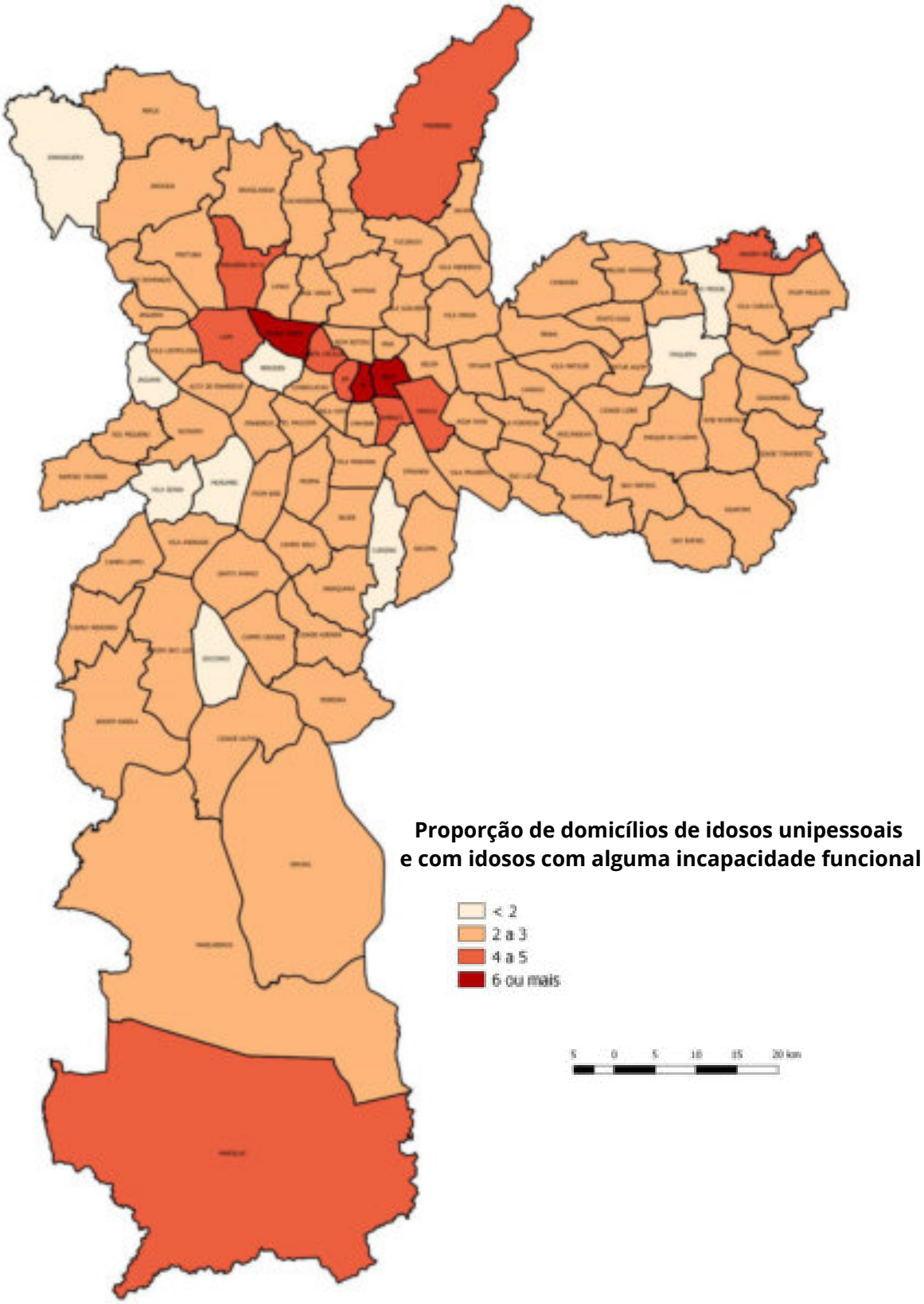

Fonte: IBGE/Censo Demográfico, 2010. Elaboração: SMDHC/CPPI/CPI

CONDIÇÕES DE SAÚDE

1. Proporção de idosos com deficiência visual por distrito, 2010;
2. Proporção de idosos com deficiência auditiva por distrito, 2010;
3. Proporção de idosos com deficiência motora por distrito, 2010;
4. Proporção de idosos com deficiência mental por distrito, 2010;
5. Proporção de idosos com alguma incapacidade funcional por distrito, 2010.
6. Taxa de violência contra a pessoa idosa por distrito, 2018

Tabela 1 - Proporção de idosos com deficiência visual por distrito. Cidade de São Paulo, 2010.

Distritos	Deficiência Visual (%)	Distritos	Deficiência Visual (%)
Jardim Helena	16,7	Pedreira	8,8
Cid. Tiradentes	13,9	Casa Verde	8,8
Campo Limpo	13,2	Parque do Carmo	8,8
Jaraguá	12,9	Liberdade	8,8
Lajeado	12,9	Sacomã	8,6
Parelheiros	12,7	Artur Alvim	8,6
Perus	12,6	Anhanguera	8,3
Itaim Paulista	12,4	Cambuci	8,3
Guaianases	12,4	Vila Formosa	8,2
Grajaú	12,3	Vila Prudente	8,1
São Rafael	12,3	Jaguaré	8,1
Vila Curuça	12,2	Água Rasa	7,9
Brasilândia	12,1	Butantã	7,6
Jardim São Luís	12,0	Limão	7,4
Cachoeirinha	11,9	Mandaqui	7,3
Erm. Matarazzo	11,5	Carrão	7,2
Iguatemi	11,5	Tatuapé	7,1
Barra Funda	11,2	República	7,1
Jardim Ângela	11,2	Belém	7,0
Cidade Lider	11,2	Bom Retiro	6,9
Marsilac	11,1	Campo Grande	6,9
Cidade Ademar	10,9	Cursino	6,9
Sapopemba	10,8	Capela do	6,8
São Mateus	10,7	Bela Vista	6,8
São Miguel	10,6	Jaguara	6,8
Itaquera	10,5	Santa Cacília	6,8
Capão Redondo	10,4	Vila Mariana	6,7
São Domingos	10,4	Saúde	6,6
Vila Jacuí	10,3	Vila Sônia	6,2
Brás	10,2	Santana	6,1
Ponte Rasa	10,0	Lapa	6,1
Vila Maria	9,9	Mooca	6,0
Tremembé	9,9	Santo Amaro	6,0
Freguesia do Ó	9,9	Ipiranga	5,9
Aricanduva	9,8	Campo Belo	5,9
Vila Matilde	9,8	Itaim Bibi	5,8
Vila Medeiros	9,8	Morumbi	5,7
Cangaiba	9,8	Pari	5,6
Jaçanã	9,5	Consolação	5,5
Cidade Dutra	9,4	Alto de Pinheiros	5,3
Tucuruvi	9,3	Pinheiros	5,2
Penha	9,3	Vila Leopoldina	5,1
Rio Pequeno	9,2	Perdizes	4,9
Jd. José Bonifácio	9,2	Jardim Paulista	4,6
Sé	9,2	Moema	4,1
Pirituba	9,0	Vila Guilherme	4,0
Jabaquara	8,9	Vila Andrade	3,5
Raposo Tavares	8,9	**Cidade de São Paulo**	**8,9**
São Lucas	8,9		

Como se lê: percentual de idosos com deficiência visual. Foram considerados com deficiência visual aqueles que responderam não conseguir enxergar de modo algum ou com grande dificuldade

Destaques: Dos cinco distritos com as maiores proporções, três pertencem a região Leste (Jardim Helena, Cidade Tiradentes e Lajeado), um da região Sul (Campo Limpo) e um Norte (Jaraguá). Todos distritos grande número de residentes em áreas de alta e muito alta vulnerabilidade social

Cálculo: nº de idosos com deficiência visual no distrito / nº de idosos no distrito x 100

Fonte: IBGE/Censo Demográfico, 2010

Elaboração: Secretaria Municipal de Direitos Humanos e Cidadania/Coordenação de Políticas para Pessoa Idosa, 2019.

Mapa 1 - Proporção de idosos com deficiência visual por distrito. Cidade de São Paulo, 2010.

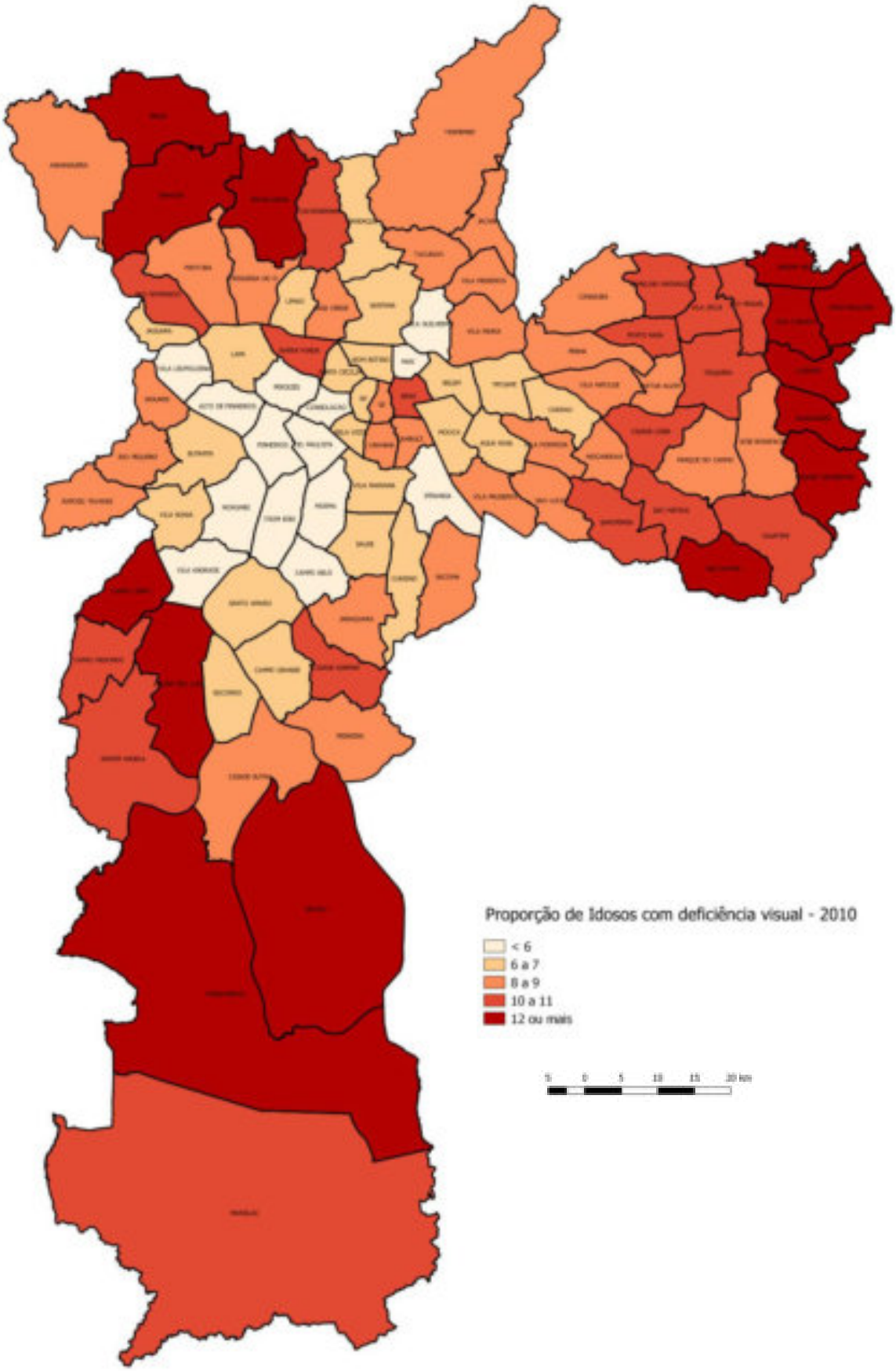

Fonte: IBGE/Censo Demográfico, 2010. Elaboração: SMDHC/CPPI/CPI

Tabela 2 - Proporção de idosos com deficiência auditiva por distrito. Cidade de São Paulo, 2010.

Como se lê: percentual de idosos com deficiência auditiva

Destaques: Jardim Helena aparece com maior proporção de idosos com deficiência visual e em segundo com deficiência auditiva

Cálculo: nº de idosos com deficiência auditiva no distrito / nº de idosos no distrito x 100

Distritos	Deficiência Auditiva (%)	Distritos	Deficiência Auditiva (%)
Guaianases	7,4	Barra Funda	4,1
Jardim Helena	7,2	Penha	4,1
Campo Grande	6,8	Vila Sônia	4,1
Perus	6,7	Jardim Ângela	4,1
Pirituba	6,2	Água Rasa	4,1
Cap. do Socorro	5,9	Jabaquara	4,1
São Rafael	5,8	Marsilac	4,1
Vila Formosa	5,6	Erm. Matarazzo	4,0
Itaim Paulista	5,5	Tatuapé	4,0
Campo Limpo	5,5	Vila Mariana	4,0
Grajaú	5,4	Liberdade	3,9
Casa Verde	5,4	Mooca	3,9
Vila Medeiros	5,3	Santana	3,9
Aricanduva	5,3	Lajeado	3,9
Cachoeirinha	5,2	Cambuci	3,9
Brasilândia	5,2	Alto de Pinheiros	3,9
Campo Belo	5,2	Artur Alvim	3,9
Cursino	5,1	Cangaiba	3,9
Sé	5,1	Jaguara	3,8
Vila Maria	5,1	Cidade Lider	3,8
Cidade Ademar	5,0	Bela Vista	3,8
Jd. José Bonifácio	5,0	Vila Jacuí	3,8
São Miguel	5,0	Ponte Rasa	3,7
Vila Prudente	4,9	Jaguaré	3,6
São Mateus	4,9	Jaraguá	3,6
Belém	4,9	Itaim Bibi	3,5
Tucuruvi	4,8	Santo Amaro	3,5
Sacomã	4,8	Limão	3,4
Lapa	4,8	Pinheiros	3,4
São Lucas	4,8	República	3,3
Parque do Carmo	4,8	Mandaqui	3,3
São Domingos	4,8	Carrão	3,2
Cidade Dutra	4,7	Iguatemi	3,2
Santa Cacília	4,7	Anhanguera	3,2
Freguesia do Ó	4,7	Pari	3,1
Pedreira	4,7	Jardim Paulista	3,1
Vila Curuça	4,6	Moema	3,1
Jaçanã	4,6	Vila Matilde	3,0
Rio Pequeno	4,6	Brás	3,0
Itaquera	4,6	Vila Guilherme	3,0
Cid. Tiradentes	4,5	Morumbi	2,9
Tremembé	4,5	Bom Retiro	2,7
Cap. Redondo	4,4	Consolação	2,6
Sapopemba	4,3	Perdizes	2,6
Raposo Tavares	4,3	Parelheiros	2,6
Vila Leopoldina	4,2	Butantã	2,5
Jardim São Luís	4,2	Vila Andrade	2,5
Saúde	4,2	**Cidade de São Paulo**	**4,4**
Ipiranga	4,2		

Fonte: IBGE/Censo Demográfico, 2010

Elaboração: Secretaria Municipal de Direitos Humanos e Cidadania/Coordenação de Políticas para Pessoa Idosa, 2019.

Mapa 2 - Proporção de idosos com deficiência auditiva por distrito. Cidade de São Paulo, 2010.

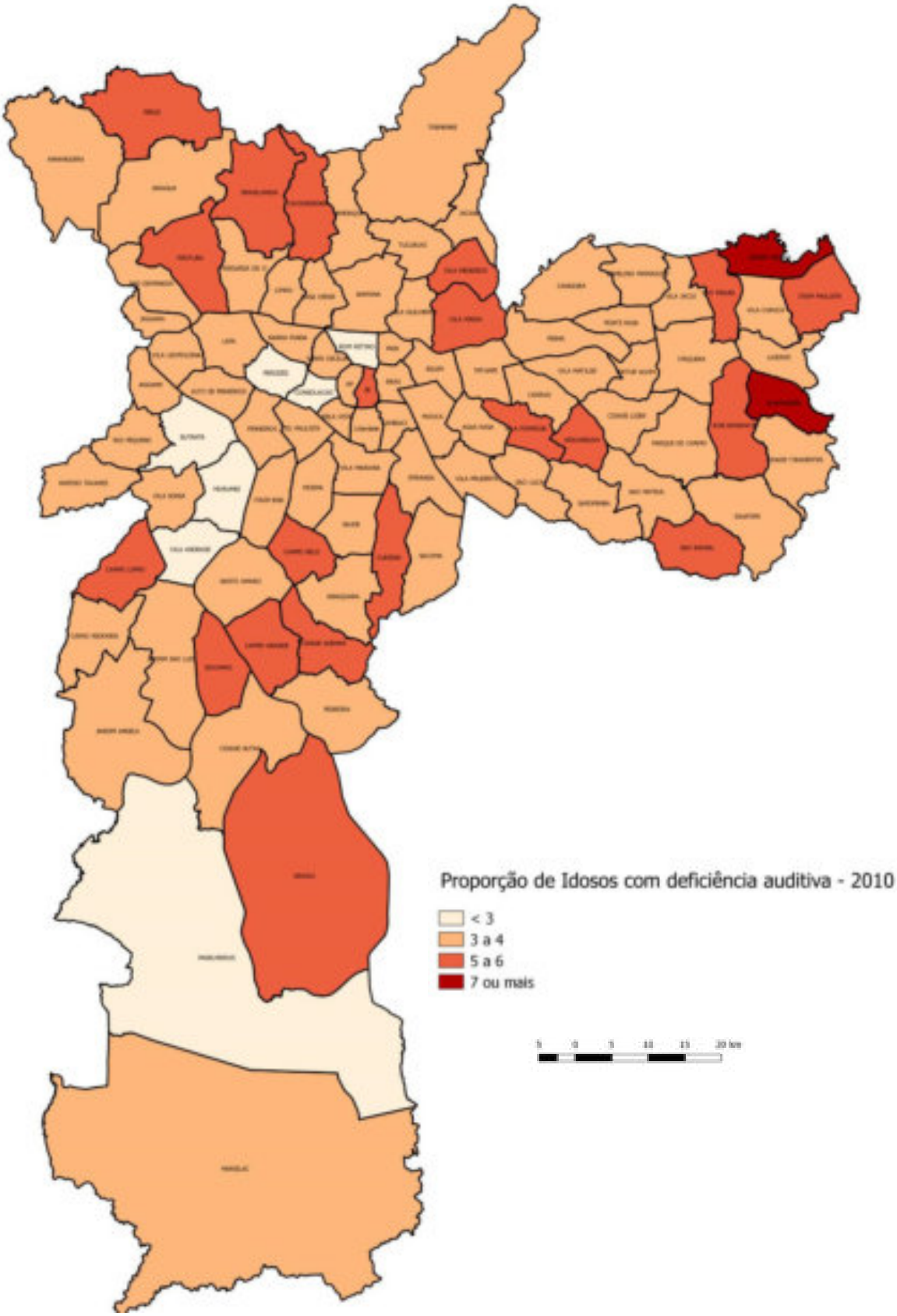

Fonte: IBGE/Censo Demográfico, 2010. Elaboração: SMDHC/CPPI/CPI

Tabela 3 - Proporção de idosos com deficiência motora por distrito. Cidade de São Paulo, 2010.

Distritos	Dificuldade em caminhar (%)	Distritos	Dificuldade em caminhar (%)
Marsilac	16,5	Mooca	9,4
Guaianases	14,1	Freguesia do Ó	9,3
Cid. Tiradentes	14,0	Água Rasa	9,3
Perus	13,6	Santa Cacília	9,2
Cambuci	13,6	Bela Vista	9,2
São Rafael	13,2	Brás	9,1
Brasilândia	12,8	Jabaquara	9,1
Iguatemi	12,3	Casa Verde	9,1
Jardim Helena	12,1	Rio Pequeno	9,0
Pedreira	12,1	Campo Grande	8,9
Jd. José Bonifácio	11,9	Anhanguera	8,8
São Miguel	11,7	Barra Funda	8,8
Vila Maria	11,6	Artur Alvim	8,7
Pirituba	11,5	Vila Mariana	8,7
Cidade Ademar	11,5	Cap. do Socorro	8,7
Campo Limpo	11,5	Belém	8,5
Itaim Paulista	11,2	Tatuapé	8,5
Tremembé	11,1	Jardim São Luís	8,5
São Mateus	11,1	Santo Amaro	8,4
Butantã	10,9	Vila Leopoldina	8,3
Sacomã	10,8	Cangaíba	8,1
Vila Jacuí	10,7	Jaguaré	8,1
Vila Curuça	10,6	Cidade Líder	8,1
Capão Redondo	10,6	Penha	8,1
Vila Medeiros	10,6	Vila Matilde	7,9
Jaçanã	10,5	Vila Prudente	7,8
Itaquera	10,4	Alto de Pinheiros	7,7
Sapopemba	10,4	Mandaqui	7,7
Lajeado	10,4	Erm. Matarazzo	7,3
Cachoeirinha	10,2	Ipiranga	7,2
Aricanduva	10,2	Saúde	7,0
São Domingos	10,2	Cursino	6,8
Cidade Dutra	10,0	Itaim Bibi	6,8
Tucuruvi	10,0	Liberdade	6,8
Carrão	9,9	Vila Sônia	6,7
Jaraguá	9,9	República	6,7
Raposo Tavares	9,9	Vila Guilherme	6,5
Lapa	9,8	Pinheiros	6,4
Vila Formosa	9,8	Consolação	6,3
Ponte Rasa	9,7	Jardim Paulista	6,2
Parque do Carmo	9,6	Campo Belo	5,7
Limão	9,6	Morumbi	5,6
Santana	9,6	Perdizes	5,6
Jaguara	9,5	Moema	5,0
Bom Retiro	9,5	Vila Andrade	4,7
Parelheiros	9,5	Pari	4,5
São Lucas	9,5	Sé	3,2
Jardim Ângela	9,4	**Cid. de São Paulo**	**9,3**
Grajaú	9,4		

Como se lê: percentual de idosos com deficiência motora

Destaques: Mesmo o indicador ser influenciado pelo estrutura etária (presumisse que idosos com 75 anos ou mais tenham maior dificuldade em caminhar ou subir degraus), distritos com baixa proporção de idosos com 75 anos ou mais aparecem com os maiores percentuais como Marsilac, Guaianases, Cid, Tiradentes e Perus

Cálculo: nº de idosos com deficiência motora no distrito / nº de idosos no distrito x 100

Fonte: IBGE/Censo Demográfico, 2010

Elaboração: Secretaria Municipal de Direitos Humanos e Cidadania/Coordenação de Políticas para Pessoa Idosa, 2019.

Mapa 3 - Proporção de idosos com deficiência motora por distrito. Cidade de São Paulo, 2010.

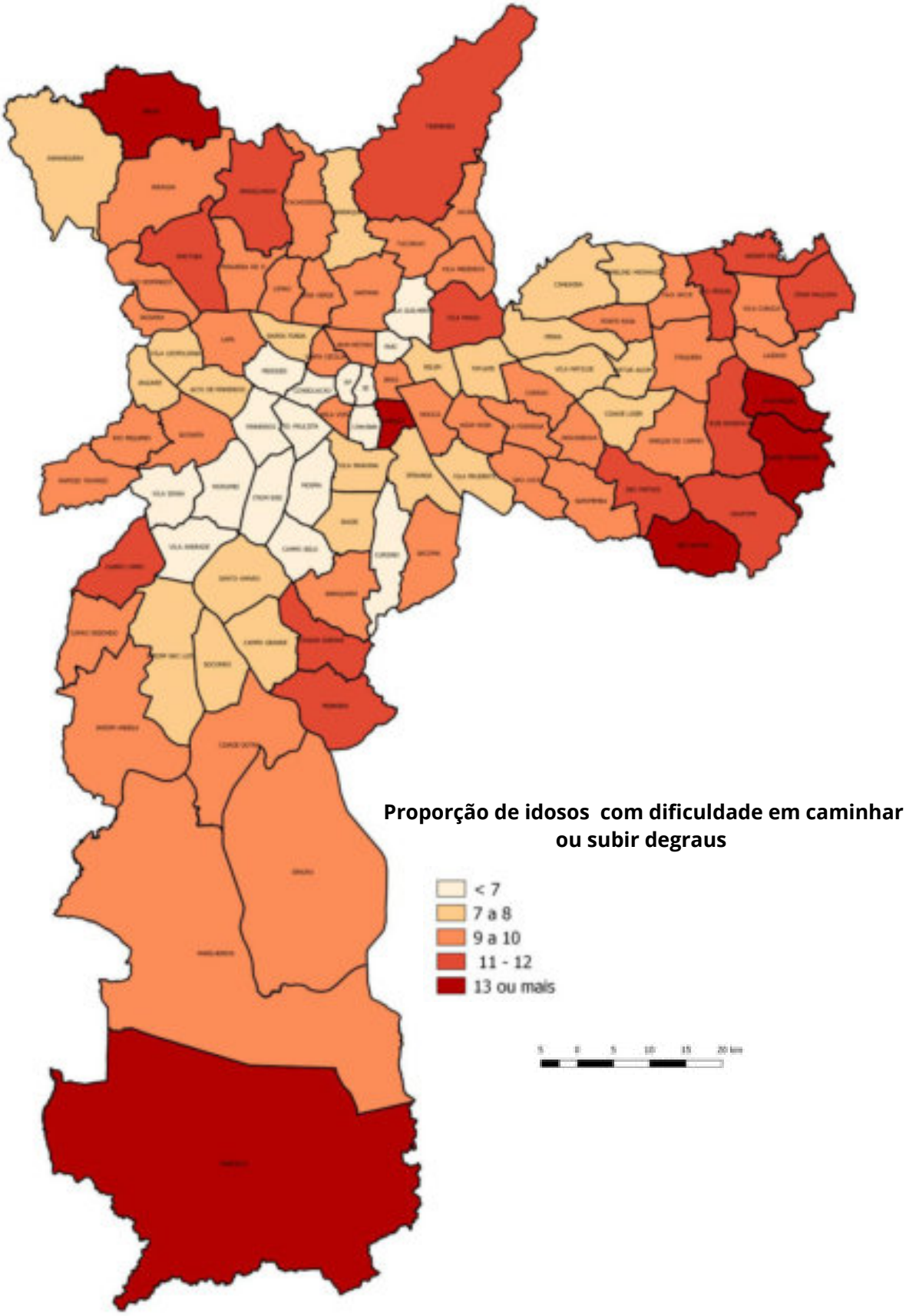

Fonte: IBGE/Censo Demográfico, 2010. Elaboração: SMDHC/CPPI/CPI

Tabela 4 - Proporção de idosos com deficiência mental por distrito. Cidade de São Paulo, 2010.

Como se lê: percentual de idosos com deficiência mental

Destaques: os distritos de Moema, Sé e Bom Retiro aprecem com uma proporção menor que 1%.

Cálculo: nº de idosos com deficiência mental no distrito/ nº de idosos no distrito x 100

Distritos	Deficiência mental (%)	Distritos	Deficiência mental (%)
Marsilac	6,4	Jabaquara	2,3
Barra Funda	5,4	Pinheiros	2,3
Ipiranga	5,0	São Mateus	2,3
Vila Leopoldina	4,6	Vila Guilherme	2,3
Cambuci	4,5	Campo Belo	2,3
Perus	4,1	Vila Maria	2,2
Butantã	3,6	Jaguara	2,2
Itaquera	3,6	Cap. Redondo	2,2
Cursino	3,3	Carrão	2,2
Pari	3,3	Água Rasa	2,2
Jaçanã	3,3	Saúde	2,2
Brás	3,3	Tatuapé	2,2
Jaguaré	3,2	Sacomã	2,2
Morumbi	3,2	Limão	2,2
São Lucas	3,2	Cidade Dutra	2,1
São Rafael	3,2	Ermelino	2,1
Iguatemi	3,2	Jd. José Bonifácio	2,1
Mooca	3,1	Freguesia do Ó	2,0
Parque do Carmo	3,1	Itaim Bibi	2,0
Pirituba	3,1	Capela do	2,0
Aricanduva	3,0	Bela Vista	2,0
Vila Mariana	3,0	Cid. Tiradentes	2,0
Santana	3,0	Jardim Paulista	2,0
Rio Pequeno	2,9	Campo Limpo	1,9
Vila Jacui	2,9	Anhanguera	1,9
Lapa	2,9	Vila Sônia	1,9
Grajaú	2,9	Consolação	1,9
Lajeado	2,9	Casa Verde	1,8
Jardim Ângela	2,9	Vila Curuça	1,8
Jaraguá	2,8	São Domingos	1,8
Vila Medeiros	2,8	Penha	1,8
Alto de Pinheiros	2,8	Perdizes	1,7
São Miguel	2,8	Ponte Rasa	1,7
Vila Andrade	2,8	Campo Grande	1,6
Jardim São Luís	2,7	Cangaiba	1,6
Cidade Lider	2,7	República	1,6
Guaianases	2,7	Tucuruvi	1,6
Cidade Ademar	2,6	Mandaqui	1,5
Santo Amaro	2,6	Artur Alvim	1,5
Itaim Paulista	2,6	Vila Prudente	1,5
Sapopemba	2,5	Parelheiros	1,3
Tremembé	2,5	Raposo Tavares	1,2
Cachoeirinha	2,5	Liberdade	1,2
Vila Matilde	2,5	Santa Cacília	1,2
Belém	2,5	Moema	0,9
Pedreira	2,4	Sé	0,8
Vila Formosa	2,4	Bom Retiro	0,0
Jardim Helena	2,4	**Cid. de São Paulo**	**2,4**
Brasilândia	2,3		

Fonte: IBGE/Censo Demográfico, 2010

Mapa 4 - Proporção de idosos com deficiência mental por distrito. Cidade de São Paulo, 2010.

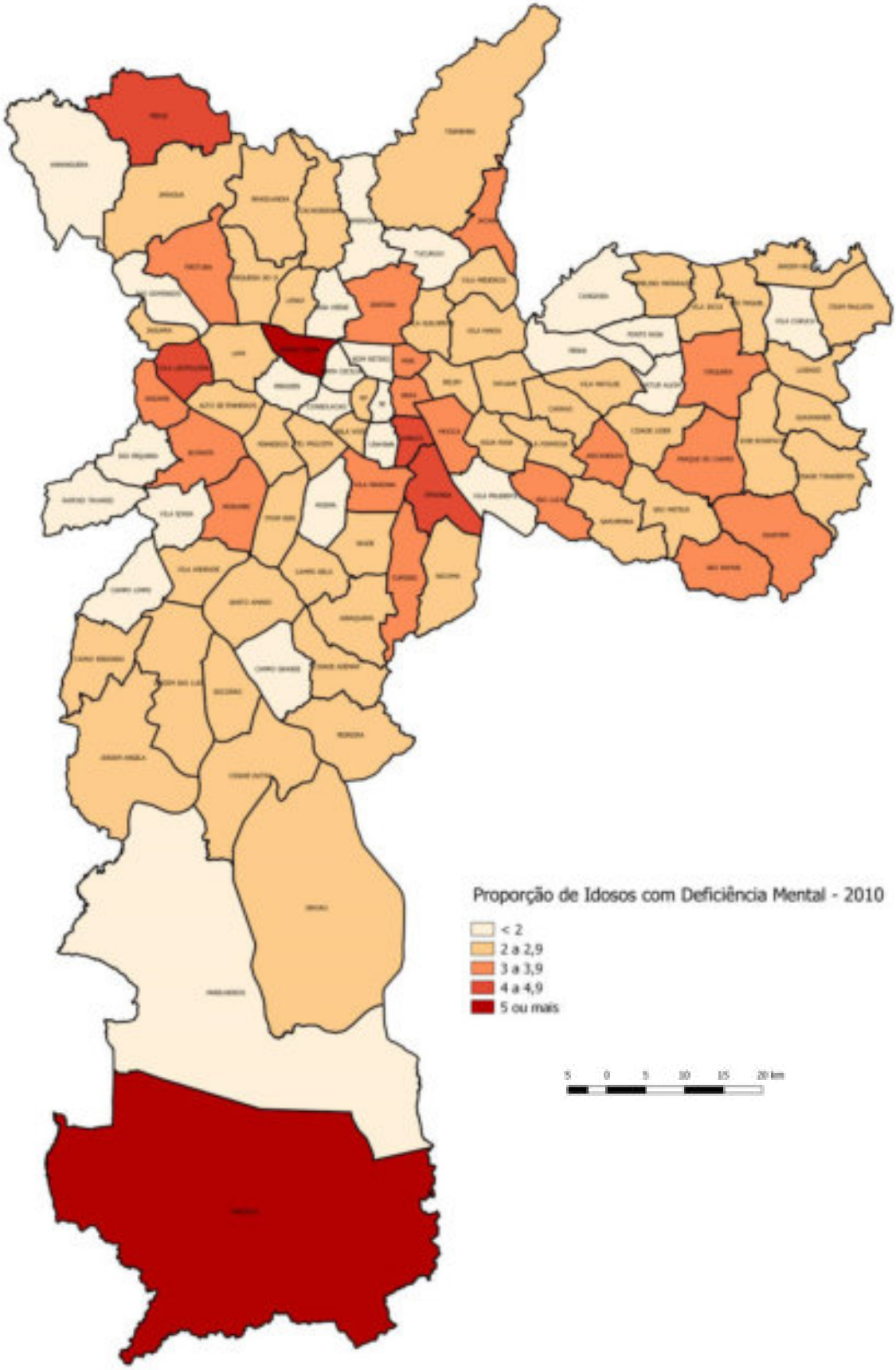

Fonte: IBGE/Censo Demográfico, 2010. Elaboração: SMDHC/CPPI/CPI

Tabela 5 - Proporção de idosos com alguma incapacidade funcional por distrito. Cidade de São Paulo, 2010.

Distritos	Idosos com incap. funcional	Distritos	Idosos com incap. funcional
Jardim Helena	28,3	Belém	18,5
Marsilac	27,2	Anhanguera	18,1
Perus	26,2	Raposo Tavares	18,1
Cid Tiradentes	26,1	Butantã	18,0
Guaianases	25,4	Cangaiba	18,0
São Rafael	25,2	Limão	18,0
Itaim Paulista	24,5	Água Rasa	17,9
Brasilândia	23,1	Brás	17,8
Vila Curuça	22,6	Capela do	17,7
Grajaú	22,5	Penha	17,7
Campo Limpo	22,5	Casa Verde	17,4
Iguatemi	22,5	Erm. Matarazzo	17,4
Lajeado	22,1	Lapa	17,3
Pedreira	21,9	Carrão	17,1
Pirituba	21,7	Mooca	17,0
Cachoeirinha	21,6	Artur Alvim	16,8
Parelheiros	21,5	Santana	16,8
Itaquera	21,4	Vila Prudente	16,7
São Mateus	21,4	Campo Grande	16,6
Jaraguá	21,2	Tatuapé	16,4
Cambuci	21,2	Ipiranga	16,2
Jardim Ângela	21,0	Jaguara	16,2
Vila Maria	21,0	Santa Cacília	16,1
Sapopemba	21,0	Liberdade	16,1
Cidade Ademar	20,8	Bela Vista	15,8
Capão Redondo	20,7	Cursino	15,2
Jaçanã	20,6	Saúde	15,1
Jardim São Luís	20,6	Vila Mariana	15,1
Vila Medeiros	20,6	Mandaqui	15,0
Vila Jacuí	20,5	Vila Leopoldina	15,0
Jd. José Bonifácio	20,4	República	14,9
Barra Funda	20,3	Alto de Pinheiros	14,8
Aricanduva	20,2	Vila Sônia	14,4
São Lucas	20,0	Santo Amaro	13,8
Cidade Dutra	20,0	Bom Retiro	13,7
Tremembé	19,9	Consolação	13,4
São Miguel	19,8	Pari	13,2
Freguesia do Ó	19,8	Sé	13,2
Cidade Líder	19,6	Pinheiros	13,0
Vila Formosa	19,4	Campo Belo	12,8
Parque do Carmo	19,2	Itaim Bibi	12,5
São Domingos	19,2	Jardim Paulista	12,1
Tucuruvi	19,1	Morumbi	12,0
Sacomã	19,1	Perdizes	11,6
Vila Matilde	19,0	Vila Guilherme	11,4
Jabaquara	19,0	Vila Andrade	10,8
Ponte Rasa	19,0	Moema	9,8
Jaguaré	19,0	**Cid. de São Paulo**	**18,5**
Rio Pequeno	18,6		

Como se lê: percentual de idosos com alguma incapacidade funcional.

Destaques: Jardim Helena, extremo da região Leste aparece como o distrito com as maiores proporções de idosos com alguma incapacidade funcional (visual, auditiva, caminhar ou mental).

Cálculo: nº de idosos com alguma incapacidade funcional no distrito/ nº de idosos no distrito x 100

Fonte: IBGE/Censo Demográfico, 2010

Elaboração: Secretaria Municipal de Direitos Humanos e Cidadania/Coordenação de Políticas para Pessoa Idosa, 2019.

Mapa 5 - Proporção de idosos com alguma incapacidade funcional por distrito. Cidade de São Paulo, 2010.

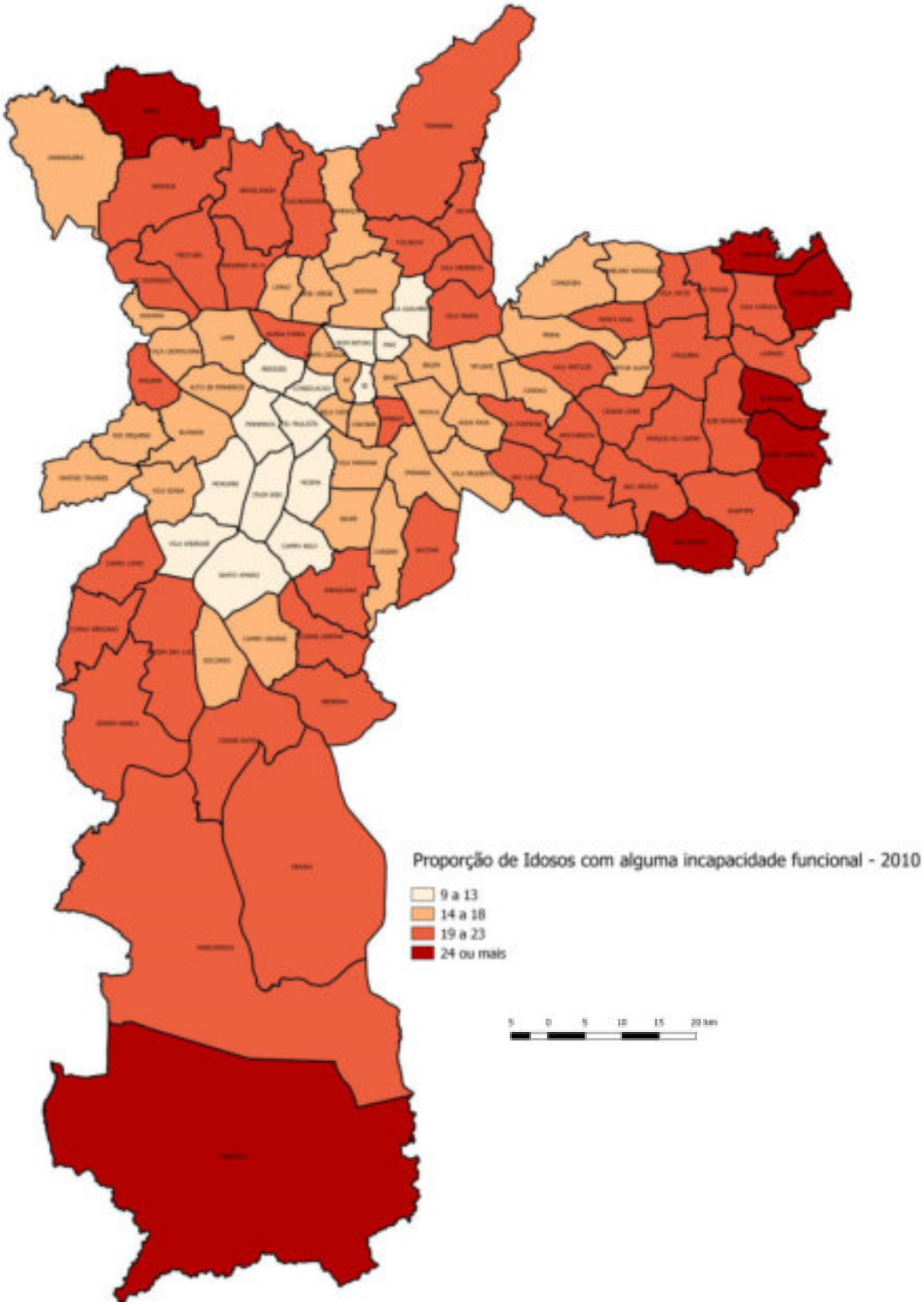

Fonte: IBGE/Censo Demográfico, 2010. Elaboração: SMDHC/CPPI/CPI

Tabela 6 - Número de notificações de violência contra a pessoa idosa (por 100.000 idosos) por distrito. Cidade de São Paulo, 2018.

Como se lê: número de notificações de casos de violência para cada 100.000 idosos

Destaques: dos cinco distritos com as maiores taxas de violência contra idosos, três estão na macro-região Sul (Parelheiros, Jardim São Luís e Grajaú) e dois na Leste (Itaim Paulista e Ermelino Matarazzo)

Cálculo: nº de notificações no distrito / nº de idosos no distrito x 100.000

Distritos	Notificações	Distritos	Notificações
Itaim Paulista	481,2	Penha	81,0
Parelheiros	397,9	Cursino	80,3
Jardim São Luís	367,1	Vila Medeiros	76,6
Erm. Matarazzo	277,4	Carrão	74,7
Grajaú	267,5	Rio Pequeno	70,7
Cid. Tiradentes	229,5	Raposo Tavares	68,0
Barra Funda	223,0	Mooca	67,7
Marsilac	208,6	Mandaqui	63,4
São Miguel	205,6	Jabaquara	62,3
Capão Redondo	203,1	Bom Retiro	61,6
Jardim Helena	196,0	Alto de Pinheiros	60,5
Pirituba	195,3	Artur Alvim	58,4
Jardim Angela	195,1	Belém	53,7
Cidade Ademar	191,8	Itaim Bibi	53,2
Guaianases	190,8	Cidade Líder	51,6
Sapopemba	190,2	São Lucas	50,9
Perus	171,0	Santana	50,3
Vila Curuçá	167,3	Vila Leopoldina	47,0
Jaguara	165,8	Cambuci	43,6
Lajeado	136,5	Vila Prudente	43,6
Cidade Dutra	133,9	Santo Amaro	38,0
Pedreira	128,2	Campo Belo	37,2
Cachoeirinha	126,5	Freguesia do Ó	36,4
Tremembé	123,1	Pari	36,2
Ponte Rasa	121,9	Vila Formosa	34,6
Sé	119,2	Limão	34,4
Campo Grande	118,0	Pinheiros	33,9
Anhanguera	112,4	República	32,3
Itaquera	111,7	Bela Vista	31,3
São Mateus	109,8	Água Rasa	30,2
Aricanduva	107,2	Vila Andrade	29,6
Vila Matilde	103,3	Jaguaré	29,2
Campo Limpo	101,5	Capela do	28,9
Sacomã	99,6	Brás	28,4
Jacanã	99,4	São Rafael	27,8
São Domingos	98,9	Butantã	27,7
Jd. José Bonifácio	97,4	Saúde	24,6
Cangaíba	95,5	Morumbi	24,0
Santa Cecília	94,8	Casa Verde	21,6
Vila Jacuí	93,8	Vila Sônia	18,6
Ipiranga	93,0	Tatuapé	15,9
Brasilândia	91,0	Liberdade	15,2
Iguatemi	90,4	Perdizes	12,5
Parque do Carmo	88,8	Moema	10,6
Tucuruvi	87,3	Jardim Paulista	9,8
Vila Maria	87,1	Vila Mariana	7,0
Lapa	84,8	Consolação	0,0
Jaraguá	82,2	**Cid. São Paulo**	**105,5**
Vila Guilherme	82,1		

Fonte: Secretaria Municipal da Saúde/COVISA/ SINAN, 2018.

Elaboração: Secretaria Municipal de Direitos Humanos e Cidadania/Coordenação de Políticas para Pessoa Idosa, 2019.

Mapa 6 - Número de notificações de violência contra a pessoa idosa (por 100.000 idosos) por distrito. Cidade de São Paulo, 2018.

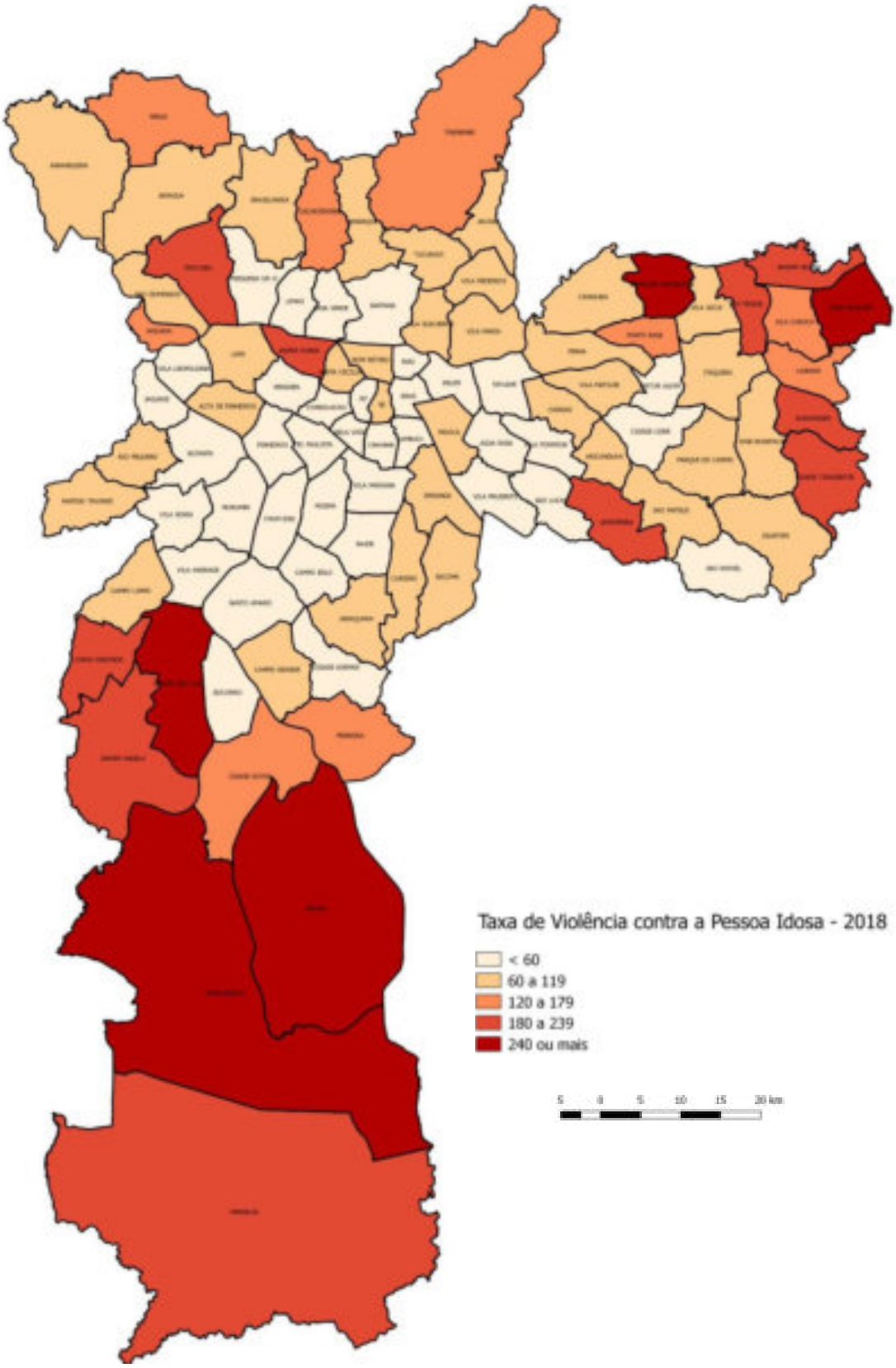

Fonte: Fundação Seade/Projeções Populacionais, 2019/Secretaria Municipal da Saúde.
Elaboração: SMDHC/CPPI/CPI

ESTATÍSTICAS PÚBLICAS

1. População idosa e proporção por sexo e distritos, 2010 e 2019;
2. População idosa por faixa etária e distritos, 2010 e 2019;
3. Número de idosos que recebem o Benefício de Prestação Continuada - BPC por distrito, 2017;
4. População por raça/cor, 2010
5. População idosa e projeção populacional e taxa de crescimento, 2010, 2015, 2020, 2025 e 2030

Tabela 1 - População idosa e proporção por sexo e distritos. Cidade de São Paulo, 2010.

Distritos	Masculino		Feminino		Total
	N.A	%	N. A	%	
Água Rasa	6.369	38,3	10.251	61,7	16.620
Alto de Pinheiros	3.990	40,9	5.774	59,1	9.764
Anhanguera	1.226	40,4	1.808	59,6	3.034
Aricanduva	5.710	41,7	7.985	58,3	13.695
Artur Alvim	5.977	40,5	8.782	59,5	14.759
Barra Funda	904	33,8	1.773	66,2	2.677
Bela Vista	4.071	36,2	7.171	63,8	11.242
Belém	2.683	36,4	4.692	63,6	7.375
Bom Retiro	1.671	38,9	2.622	61,1	4.293
Brás	1.253	43,4	1.637	56,6	2.890
Brasilândia	9.016	41,6	12.649	58,4	21.665
Butantã	4.261	41,0	6.120	59,0	10.381
Cachoeirinha	5.388	39,6	8.210	60,4	13.598
Cambuci	2.295	36,9	3.921	63,1	6.216
Campo Belo	5.423	39,8	8.214	60,2	13.637
Campo Grande	5.464	39,6	8.324	60,4	13.788
Campo Limpo	7.115	41,1	10.196	58,9	17.311
Cangaíba	6.304	39,9	9.500	60,1	15.804
Capão Redondo	8.451	42,4	11.464	57,6	19.915
Cap. do Socorro	2.850	40,7	4.147	59,3	6.997
Carrão	5.883	38,7	9.326	61,3	15.209
Casa Verde	5.151	37,7	8.527	62,3	13.678
Cidade Ademar	10.399	41,0	14.939	59,0	25.338
Cidade Dutra	8.615	42,5	11.661	57,5	20.276
Cidade Líder	5.158	42,5	6.967	57,5	12.125
Cid. Tiradentes	4.800	38,9	7.542	61,1	12.342
Consolação	4.590	37,5	7.648	62,5	12.238
Cursino	7.122	39,6	10.850	60,4	17.972
Erm. Matarazzo	4.607	42,6	6.210	57,4	10.817
Freguesia do Ó	7.872	39,3	12.158	60,7	20.030
Grajaú	9.757	42,7	13.079	57,3	22.836
Guaianases	3.530	42,3	4.806	57,7	8.336
Iguatemi	3.778	44,8	4.658	55,2	8.436
Ipiranga	6.605	36,8	11.333	63,2	17.938
Itaim Bibi	7.110	38,4	11.418	61,6	18.528
Itaim Paulista	7.044	41,6	9.909	58,4	16.953
Itaquera	8.341	41,3	11.872	58,7	20.213
Jabaquara	11.877	39,8	17.962	60,2	29.839
Jaçanã	4.823	40,3	7.146	59,7	11.969
Jaguara	1.706	40,9	2.470	59,1	4.176
Jaguaré	2.375	41,0	3.423	59,0	5.798
Jaraguá	5.720	41,0	8.219	59,0	13.939
Jd. Ângela	7.482	43,1	9.874	56,9	17.356
Jd. Helena	4.720	42,6	6.369	57,4	11.089
Jd José Bonifácio	4.688	38,9	7.354	61,1	12.042
Jardim Paulista	7.501	37,1	12.714	62,9	20.215
Jardim São Luís	8.951	42,1	12.335	57,9	21.286
Lajeado	4.949	42,7	6.629	57,3	11.578
Lapa	5.319	37,4	8.903	62,6	14.222
Liberdade	4.288	37,9	7.021	62,1	11.309
Limão	4.241	38,4	6.812	61,6	11.053
Mandaqui	6.017	38,6	9.577	61,4	15.594
Marsilac	375	49,1	389	50,9	764
Moema	6.560	40,7	9.559	59,3	16.119
Mooca	5.428	37,2	9.172	62,8	14.600
Morumbi	3.120	43,5	4.058	56,5	7.178
Parelheiros	3.544	43,8	4.542	56,2	8.086
Pari	1.007	37,1	1.704	62,9	2.711
Pq. do Carmo	2.656	41,6	3.722	58,4	6.378
Pedreira	4.637	44,0	5.892	56,0	10.529
Penha	8.673	39,2	13.478	60,8	22.151
Perdizes	8.047	37,7	13.278	62,3	21.325
Perus	2.593	42,0	3.575	58,0	6.168
Pinheiros	5.001	36,3	8.781	63,7	13.782
Pirituba	8.391	39,7	12.741	60,3	21.132
Ponte Rasa	5.113	40,3	7.571	59,7	12.684
Raposo Tavares	3.797	41,6	5.322	58,4	9.119
República	3.118	39,2	4.844	60,8	7.962
Rio Pequeno	5.561	41,0	7.996	59,0	13.557
Sacomã	11.138	40,0	16.724	60,0	27.862
Santa Cacília	5.531	37,5	9.227	62,5	14.758
Santana	8.783	38,2	14.215	61,8	22.998
Santo Amaro	5.894	39,9	8.892	60,1	14.786
São Domingos	4.582	41,3	6.506	58,7	11.088
São Lucas	8.855	41,5	12.508	58,5	21.363
São Mateus	7.056	42,8	9.447	57,2	16.503
São Miguel	4.597	40,7	6.703	59,3	11.300
São Rafael	4.957	44,4	6.205	55,6	11.162
Sapopemba	12.077	42,0	16.649	58,0	28.726
Saúde	9.738	38,3	15.676	61,7	25.414
Sé	711	35,4	1.295	64,6	2.006
Tatuapé	6.321	37,7	10.433	62,3	16.754
Tremembé	8.203	41,8	11.412	58,2	19.615
Tucuruvi	6.927	37,4	11.583	62,6	18.510
Vila Andrade	3.607	42,8	4.822	57,2	8.429
Vila Curuça	5.890	42,6	7.931	57,4	13.821
Vila Formosa	6.441	39,9	9.688	60,1	16.129
Vila Guilherme	3.386	37,2	5.720	62,8	9.106
Vila Jacui	4.737	41,1	6.797	58,9	11.534
Vila Leopoldina	2.181	41,8	3.042	58,2	5.223
Vila Maria	5.503	38,8	8.682	61,2	14.185
Vila Mariana	9.760	36,8	16.759	63,2	26.519
Vila Matilde	6.365	39,2	9.887	60,8	16.252
Vila Medeiros	7.514	39,4	11.572	60,6	19.086
Vila Prudente	6.861	39,1	10.701	60,9	17.562
Vila Sônia	5.971	41,3	8.477	58,7	14.448
Cidade de São Paulo	**536.647**	**40,1**	**803.128**	**59,9**	**1.339.775**

Fonte: IBGE/Censo Demográfico, 2010/Fundação Seade/Projeções Populacionais, 2019

Elaboração: Secretaria Municipal de Direitos Humanos e Cidadania/Coordenação de Políticas para Pessoa Idosa, 2019.

Mapa 1- Total de idosos por distrito. Cidade de São Paulo, 2010.

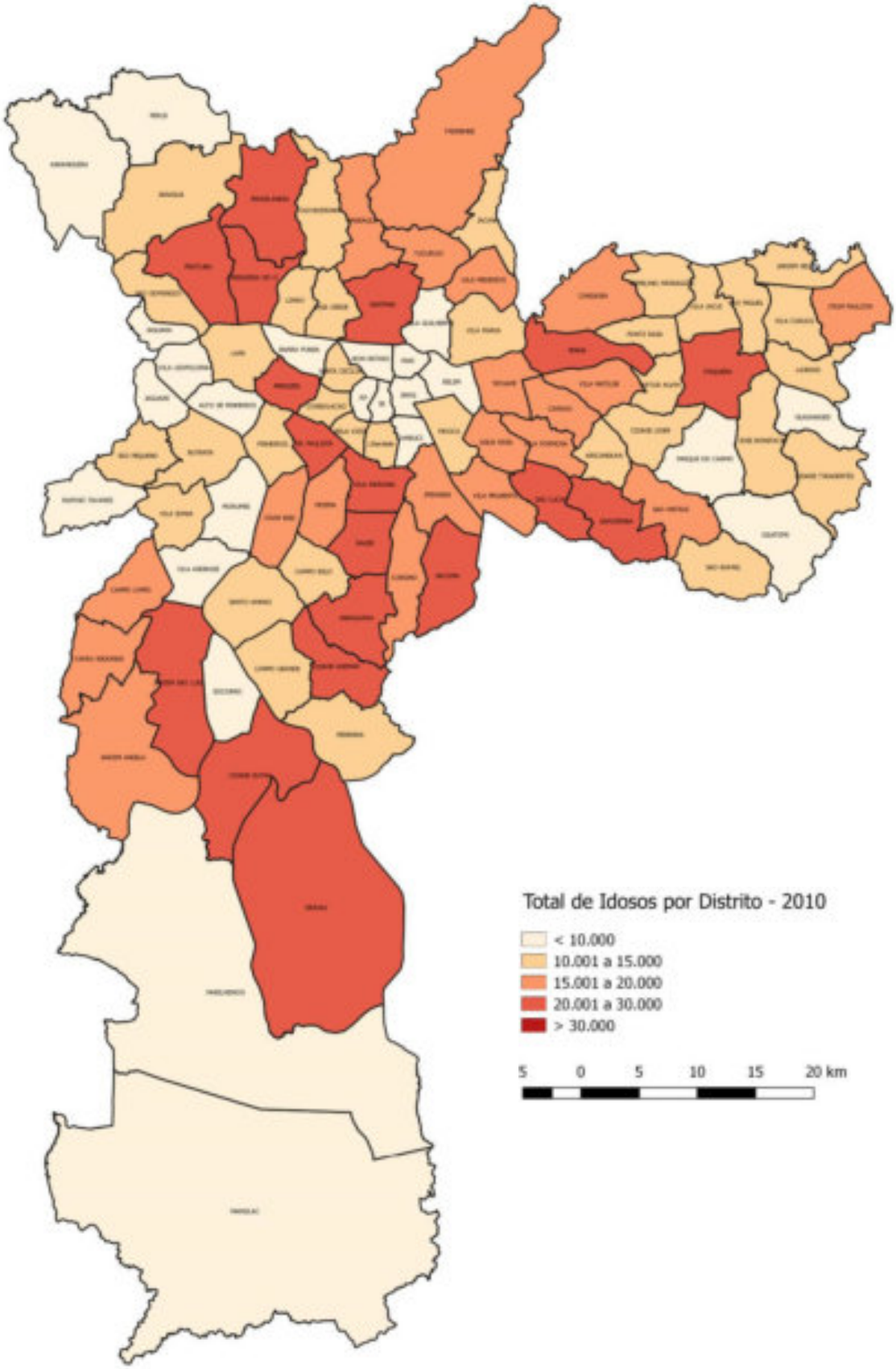

Tabela 2 - População idosa e proporção por sexo e distritos. Cidade de São Paulo, 2019.

Distritos	Masculino		Feminino		Total
	N. A	%	N. A	%	
Água Rasa	7.292	38,9	11.471	61,1	18.763
Alto de Pinheiros	4.673	40,7	6.811	59,3	11.484
Anhanguera	3.097	46,2	3.604	53,8	6.701
Aricanduva	6.487	40,5	9.523	59,5	16.010
Artur Alvim	6.843	38,9	10.741	61,1	17.584
Barra Funda	1.196	37,5	1.990	62,5	3.186
Bela Vista	5.421	38,1	8.812	61,9	14.233
Belém	3.296	38,4	5.293	61,6	8.589
Bom Retiro	2.285	40,4	3.369	59,6	5.654
Brás	1.845	43,2	2.428	56,8	4.273
Brasilândia	12.713	41,4	17.986	58,6	30.699
Butantã	4.802	40,0	7.191	60,0	11.993
Cachoeirinha	7.517	40,8	10.902	59,2	18.419
Cambuci	2.870	38,1	4.666	61,9	7.536
Campo Belo	6.229	40,3	9.215	59,7	15.444
Campo Grande	7.866	40,6	11.530	59,4	19.396
Campo Limpo	10.954	41,1	15.694	58,9	26.648
Cangaiba	8.373	40,2	12.451	59,8	20.824
Capão Redondo	13.176	40,9	19.043	59,1	32.219
Capela do Socorro	3.158	39,7	4.787	60,3	7.945
Carrão	7.201	39,4	11.056	60,6	18.257
Casa Verde	6.279	38,8	9.922	61,2	16.201
Cidade Ademar	14.499	40,4	21.373	59,6	35.872
Cidade Dutra	11.548	41,4	16.357	58,6	27.905
Cidade Líder	7.859	43,2	10.345	56,8	18.204
Cid. Tiradentes	9.086	39,9	13.704	60,1	22.790
Consolação	5.294	37,3	8.906	62,7	14.200
Cursino	9.028	39,2	14.008	60,8	23.036
Erm. Matarazzo	6.721	42,7	9.025	57,3	15.746
Freguesia do Ó	10.061	40,1	15.028	59,9	25.089
Grajaú	16.369	43,9	20.956	56,1	37.325
Guaianases	5.083	42,1	6.988	57,9	12.071
Iguatemi	6.452	45,0	7.878	55,0	14.330
Ipiranga	8.411	38,6	13.407	61,4	21.818
Itaim Bibi	9.085	39,1	14.176	60,9	23.261
Itaim Paulista	10.888	42,0	15.014	58,0	25.902
Itaquera	11.302	40,9	16.358	59,1	27.660
Jabaquara	14.600	39,3	22.588	60,7	37.188
Jaçanã	5.835	39,3	9.022	60,7	14.857
Jaguara	1.999	40,9	2.887	59,1	4.886
Jaguaré	3.148	40,0	4.719	60,0	7.867
Jaraguá	9.702	42,0	13.376	58,0	23.078
Jd. Ângela	13.193	43,5	17.160	56,5	30.353
Jd. Helena	6.248	42,4	8.471	57,6	14.719
Jd. José Bonifácio	7.416	39,0	11.614	61,0	19.030
Jardim Paulista	8.980	38,0	14.641	62,0	23.621
Jardim São Luís	13.921	41,6	19.569	58,4	33.490
Lajeado	7.646	43,5	9.912	56,5	17.558
Lapa	6.241	38,3	10.048	61,7	16.289
Liberdade	5.653	38,4	9.082	61,6	14.735
Limão	5.190	38,5	8.276	61,5	13.466
Mandaqui	7.926	39,9	11.947	60,1	19.873
Marsilac	569	50,2	564	49,8	1.133
Moema	9.215	41,6	12.939	58,4	22.154
Mooca	6.754	39,4	10.403	60,6	17.157
Morumbi	4.173	42,5	5.637	57,5	9.810
Parelheiros	6.428	45,6	7.678	54,4	14.106
Pari	1.191	38,9	1.867	61,1	3.058
Parque do Carmo	3.952	43,3	5.165	56,7	9.117
Pedreira	7.563	43,0	10.017	57,0	17.580
Penha	9.930	38,8	15.659	61,2	25.589
Perdizes	10.952	39,3	16.947	60,7	27.899
Perus	4.014	44,3	5.055	55,7	9.069
Pinheiros	6.265	37,5	10.435	62,5	16.700
Pirituba	11.479	40,6	16.801	59,4	28.280
Ponte Rasa	6.310	40,0	9.464	60,0	15.774
Raposo Tavares	5.460	40,6	7.998	59,4	13.458
República	4.302	40,1	6.431	59,9	10.733
Rio Pequeno	7.403	41,2	10.546	58,8	17.949
Sacomã	16.059	40,5	23.553	59,5	39.612
Santa Cecília	6.926	38,2	11.205	61,8	18.131
Santana	10.264	38,2	16.613	61,8	26.877
Santo Amaro	7.186	40,3	10.658	59,7	17.844
São Domingos	5.836	41,1	8.363	58,9	14.199
São Lucas	10.814	40,3	15.994	59,7	26.808
São Mateus	9.422	42,6	12.671	57,4	22.093
São Miguel	5.271	41,1	7.568	58,9	12.839
São Rafael	7.504	44,1	9.516	55,9	17.020
Sapopemba	16.641	41,7	23.289	58,3	39.930
Saúde	12.451	38,5	19.849	61,5	32.300
Sé	1.200	41,5	1.692	58,5	2.892
Tatuapé	8.254	39,0	12.927	61,0	21.181
Tremembé	12.140	41,9	16.818	58,1	28.958
Tucuruvi	8.317	37,9	13.639	62,1	21.956
Vila Andrade	7.090	45,2	8.600	54,8	15.690
Vila Curuçá	7.735	42,1	10.626	57,9	18.361
Vila Formosa	7.821	39,9	11.789	60,1	19.610
Vila Guilherme	4.239	38,4	6.799	61,6	11.038
Vila Jacuí	7.457	42,3	10.191	57,7	17.648
Vila Leopoldina	3.068	42,3	4.186	57,7	7.254
Vila Maria	6.698	39,4	10.307	60,6	17.005
Vila Mariana	12.799	38,6	20.369	61,4	33.168
Vila Matilde	7.841	39,4	12.063	60,6	19.904
Vila Medeiros	8.569	38,9	13.461	61,1	22.030
Vila Prudente	8.354	39,5	12.791	60,5	21.145
Vila Sônia	8.079	41,4	11.442	58,6	19.521
Cidade de São Paulo	**726.952**	**40,5**	**1.065.905**	**59,5**	**1.792.857**

Fonte: IBGE/Censo Demográfico, 2010/Fundação Seade/Projeções Populacionais, 2019

Elaboração: Secretaria Municipal de Direitos Humanos e Cidadania/Coordenação de Políticas para Pessoa Idosa, 2019.

Mapa 3- Total de idosos por distrito. Cidade de São Paulo, 2019.

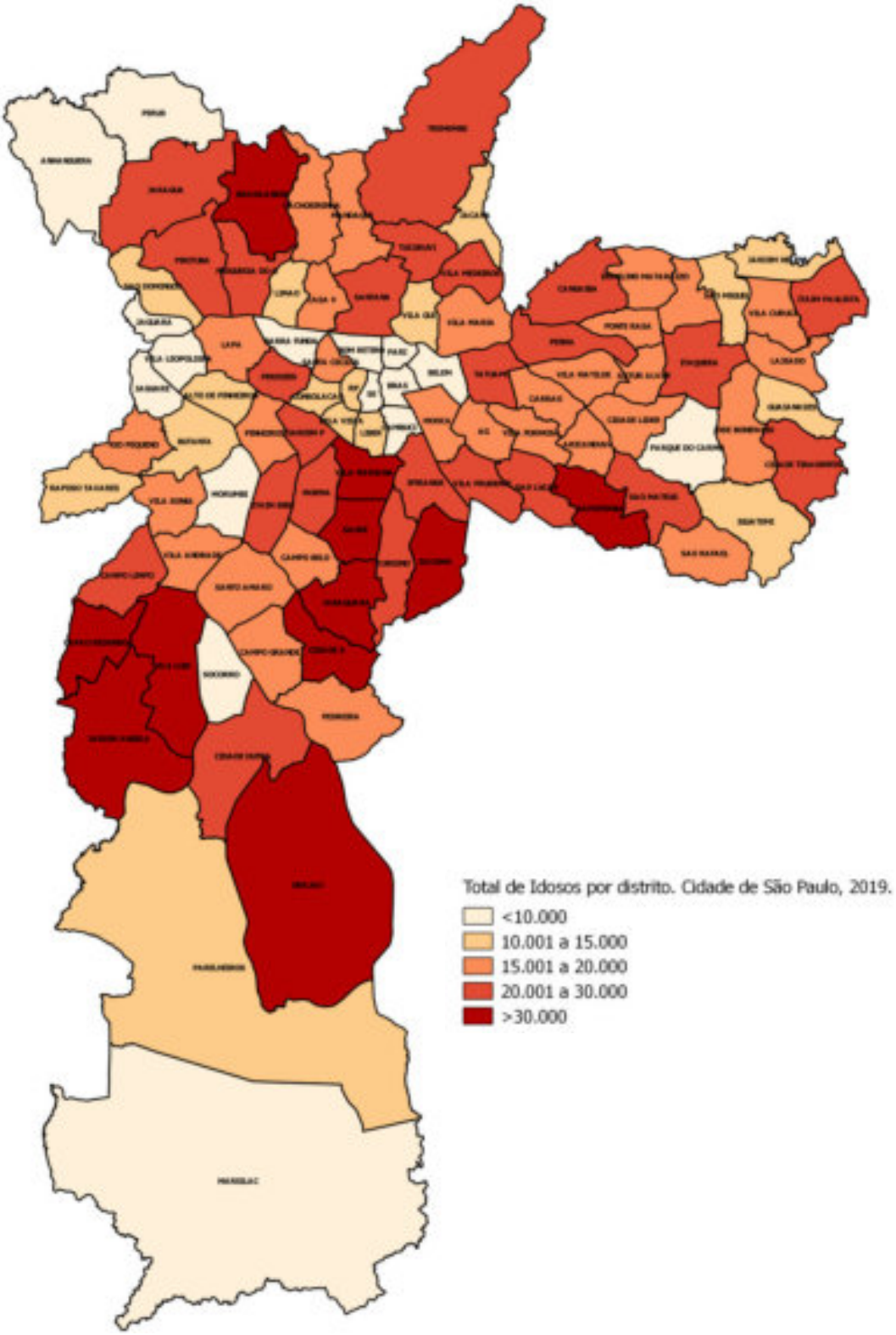

Fonte: Fundação Sede/Projeções Populacionais, 2019.
Elaboração: SMDHC/CPPI/CPI.

Tabela 3 - População idosa por faixa etária e distrito. Cidade de São Paulo, 2010

Distritos	60 a 64 anos		65 a 69 anos		70 a 74 anos		75 anos ou mais		Total
	N. Abs.	%	N. Abs.	%	N. Abs.	%	N. Abs.	%	
Água Rasa	4.609	27,7	3.160	19,0	3.018	18,2	5.833	35,1	16.620
Alto de Pinheiros	2.597	26,6	2.038	20,9	1.625	16,6	3.504	35,9	9.764
Anhanguera	1.253	41,3	796	26,2	368	12,1	617	20,3	3.034
Aricanduva	3.952	28,9	3.280	24,0	2.436	17,8	4.027	29,4	13.695
Artur Alvim	4.736	32,1	3.488	23,6	2.750	18,6	3.784	25,6	14.758
Barra Funda	692	25,8	520	19,4	471	17,6	994	37,1	2.677
Bela Vista	3.304	29,4	2.229	19,8	1.990	17,7	3.718	33,1	11.241
Belém	1.757	23,8	1.475	20,0	1.327	18,0	2.816	38,2	7.375
Bom Retiro	1.196	27,9	859	20,0	938	21,9	1.299	30,3	4.292
Brás	1.103	38,2	580	20,1	345	11,9	862	29,8	2.890
Brasilândia	8.171	37,7	4.948	22,8	3.520	16,2	5.026	23,2	21.665
Butantã	2.833	27,3	2.110	20,3	1.692	16,3	3.745	36,1	10.380
Cachoeirinha	4.388	32,3	3.404	25,0	2.433	17,9	3.373	24,8	13.598
Cambuci	1.431	23,0	1.408	22,6	1.152	18,5	2.226	35,8	6.217
Campo Belo	3.435	25,2	3.041	22,3	2.406	17,6	4.754	34,9	13.636
Campo Grande	4.039	29,3	3.409	24,7	2.514	18,2	3.825	27,7	13.787
Campo Limpo	6.614	38,2	3.957	22,9	3.249	18,8	3.490	20,2	17.310
Cangaiba	5.066	32,1	3.871	24,5	2.959	18,7	3.908	24,7	15.804
Capão Redondo	7.496	37,6	5.693	28,6	3.146	15,8	3.579	18,0	19.914
Capela do Socorro	2.135	30,5	1.493	21,3	1.265	18,1	2.104	30,1	6.997
Carrão	4.123	27,1	3.251	21,4	2.705	17,8	5.130	33,7	15.209
Casa Verde	3.593	26,3	3.195	23,4	2.664	19,5	4.227	30,9	13.679
Cidade Ademar	8.496	33,5	6.640	26,2	4.181	16,5	6.020	23,8	25.337
Cidade Dutra	7.522	37,1	5.236	25,8	3.380	16,7	4.139	20,4	20.277
Cidade Lider	4.920	40,6	2.845	23,5	1.926	15,9	2.435	20,1	12.126
Cidade Tiradentes	5.474	44,4	3.192	25,9	1.721	13,9	1.955	15,8	12.342
Consolação	3.146	25,7	2.248	18,4	1.891	15,5	4.953	40,5	12.238
Cursino	5.060	28,2	3.543	19,7	3.294	18,3	6.075	33,8	17.972
Ermelino	3.751	34,7	2.688	24,8	1.847	17,1	2.531	23,4	10.817
Freguesia do Ó	6.153	30,7	4.142	20,7	3.604	18,0	6.130	30,6	20.029
Grajaú	9.804	42,9	5.498	24,1	3.513	15,4	4.020	17,6	22.835
Guaianases	2.985	35,8	2.074	24,9	1.479	17,7	1.799	21,6	8.337
Iguatemi	3.294	39,0	2.598	30,8	1.031	12,2	1.513	17,9	8.436
Ipiranga	4.523	25,2	3.705	20,7	2.724	15,2	6.986	38,9	17.938
Itaim Bibi	5.004	27,0	3.846	20,8	2.612	14,1	7.066	38,1	18.528
Itaim Paulista	6.479	38,2	4.400	26,0	3.048	18,0	3.027	17,9	16.954
Itaquera	7.167	35,5	4.968	24,6	3.691	18,3	4.387	21,7	20.213
Jabaquara	8.571	28,7	6.711	22,5	5.647	18,9	8.908	29,9	29.837
Jaçanã	3.373	28,2	2.876	24,0	2.123	17,7	3.597	30,1	11.969
Jaguara	1.308	31,3	826	19,8	643	15,4	1.400	33,5	4.177
Jaguaré	1.485	25,6	1.588	27,4	1.282	22,1	1.443	24,9	5.798
Jaraguá	5.530	39,7	3.390	24,3	2.253	16,2	2.766	19,8	13.939
Jardim Ângela	7.027	40,5	4.485	25,8	3.066	17,7	2.779	16,0	17.357
Jardim Helena	4.186	37,7	2.571	23,2	2.050	18,5	2.282	20,6	11.089
Jd. José Bonifácio	5.267	43,7	2.515	20,9	2.145	17,8	2.115	17,6	12.042
Jardim Paulista	5.593	27,7	3.934	19,5	3.246	16,1	7.442	36,8	20.215
Jardim São Luís	8.440	39,6	4.976	23,4	3.755	17,6	4.116	19,3	21.287
Lajeado	4.334	37,4	2.917	25,2	2.013	17,4	2.314	20,0	11.578
Lapa	3.252	22,9	2.946	20,7	2.390	16,8	5.634	39,6	14.222

(continuação)

Distritos	60 a 64 anos		65 a 69 anos		70 a 74 anos		75 anos ou mais		Total
	N. Abs.	%	N. Abs.	%	N. Abs.	%	N. Abs.	%	
Liberdade	3.375	29,8	2.300	20,3	2.054	18,2	3.579	31,7	11.308
Limão	3.264	29,5	2.526	22,9	1.897	17,2	3.366	30,5	11.053
Mandaqui	5.011	32,1	3.254	20,9	2.814	18,0	4.515	29,0	15.594
Marsilac	264	34,6	212	27,7	139	18,2	149	19,5	764
Moema	4.938	30,6	3.088	19,2	2.622	16,3	5.471	33,9	16.119
Mooca	3.519	24,1	2.854	19,5	2.699	18,5	5.528	37,9	14.600
Morumbi	2.166	30,2	1.685	23,5	1.529	21,3	1.800	25,1	7.180
Parelheiros	3.329	41,2	2.090	25,8	1.304	16,1	1.363	16,9	8.086
Pari	757	27,9	467	17,2	522	19,2	966	35,6	2.712
Parque do Carmo	2.366	37,1	1.520	23,8	1.075	16,9	1.417	22,2	6.378
Pedreira	3.860	36,7	2.823	26,8	1.926	18,3	1.920	18,2	10.529
Penha	6.208	28,0	4.903	22,1	4.048	18,3	6.991	31,6	22.150
Perdizes	6.624	31,1	4.048	19,0	3.497	16,4	7.155	33,6	21.324
Perus	2.127	34,5	1.579	25,6	937	15,2	1.526	24,7	6.169
Pinheiros	3.950	28,7	2.335	16,9	2.271	16,5	5.227	37,9	13.783
Pirituba	6.730	31,8	4.977	23,6	3.845	18,2	5.581	26,4	21.133
Ponte Rasa	4.161	32,8	2.744	21,6	2.588	20,4	3.190	25,2	12.683
Raposo Tavares	3.539	38,8	2.275	24,9	1.708	18,7	1.597	17,5	9.119
República	2.339	29,4	1.910	24,0	1.188	14,9	2.525	31,7	7.962
Rio Pequeno	4.298	31,7	3.243	23,9	2.319	17,1	3.697	27,3	13.557
Sacomã	9.006	32,3	6.274	22,5	5.208	18,7	7.376	26,5	27.864
Santa Cacília	4.169	28,2	2.918	19,8	2.391	16,2	5.280	35,8	14.758
Santana	6.174	26,8	4.661	20,3	3.957	17,2	8.206	35,7	22.998
Santo Amaro	3.797	25,7	3.484	23,6	2.643	17,9	4.862	32,9	14.786
São Domingos	3.408	30,7	2.710	24,4	2.168	19,6	2.802	25,3	11.088
São Lucas	5.984	28,0	5.089	23,8	4.009	18,8	6.282	29,4	21.364
São Mateus	5.650	34,2	4.032	24,4	3.294	20,0	3.527	21,4	16.503
São Miguel	3.237	28,6	2.738	24,2	2.075	18,4	3.250	28,8	11.300
São Rafael	4.039	36,2	2.949	26,4	2.019	18,1	2.155	19,3	11.162
Sapopemba	10.195	35,5	6.983	24,3	5.127	17,8	6.421	22,4	28.726
Saúde	6.515	25,6	5.668	22,3	4.238	16,7	8.992	35,4	25.413
Sé	535	26,7	650	32,4	313	15,6	508	25,3	2.006
Tatuapé	4.069	24,3	3.705	22,1	3.287	19,6	5.693	34,0	16.754
Tremembé	6.445	32,9	4.953	25,3	3.120	15,9	5.096	26,0	19.614
Tucuruvi	5.016	27,1	3.774	20,4	3.359	18,1	6.362	34,4	18.511
Vila Andrade	3.082	36,6	2.173	25,8	1.224	14,5	1.950	23,1	8.429
Vila Curuça	5.018	36,3	3.035	22,0	2.503	18,1	3.265	23,6	13.821
Vila Formosa	4.519	28,0	3.396	21,1	3.021	18,7	5.192	32,2	16.128
Vila Guilherme	2.851	31,3	1.501	16,5	1.514	16,6	3.240	35,6	9.106
Vila Jacui	3.914	33,9	3.081	26,7	1.888	16,4	2.652	23,0	11.535
Vila Leopoldina	1.569	30,0	937	17,9	773	14,8	1.945	37,2	5.224
Vila Maria	4.481	31,6	2.601	18,3	2.792	19,7	4.311	30,4	14.185
Vila Mariana	7.936	29,9	4.924	18,6	4.348	16,4	9.311	35,1	26.519
Vila Matilde	4.815	29,6	3.462	21,3	2.665	16,4	5.311	32,7	16.253
Vila Medeiros	5.610	29,4	4.135	21,7	3.488	18,3	5.853	30,7	19.086
Vila Prudente	4.836	27,5	3.806	21,7	3.170	18,1	5.749	32,7	17.561
Vila Sônia	4.400	30,5	3.290	22,8	2.668	18,5	4.090	28,3	14.448
Cidade de São Paulo	**424.762**	**31,7**	**303.325**	**22,6**	**233.772**	**17,4**	**377.916**	**28,2**	**1.339.775**

Fonte: IBGE/Censo Demográfico, 2010/Fundação Seade/Projeções Populacionais, 2019

Elaboração: Secretaria Municipal de Direitos Humanos e Cidadania/Coordenação de Políticas para Pessoa Idosa, 2019.

Mapa 3 - Proporção de idosos com 60 a 64 anos ou mais por distrito. Cidade de São Paulo, 2010.

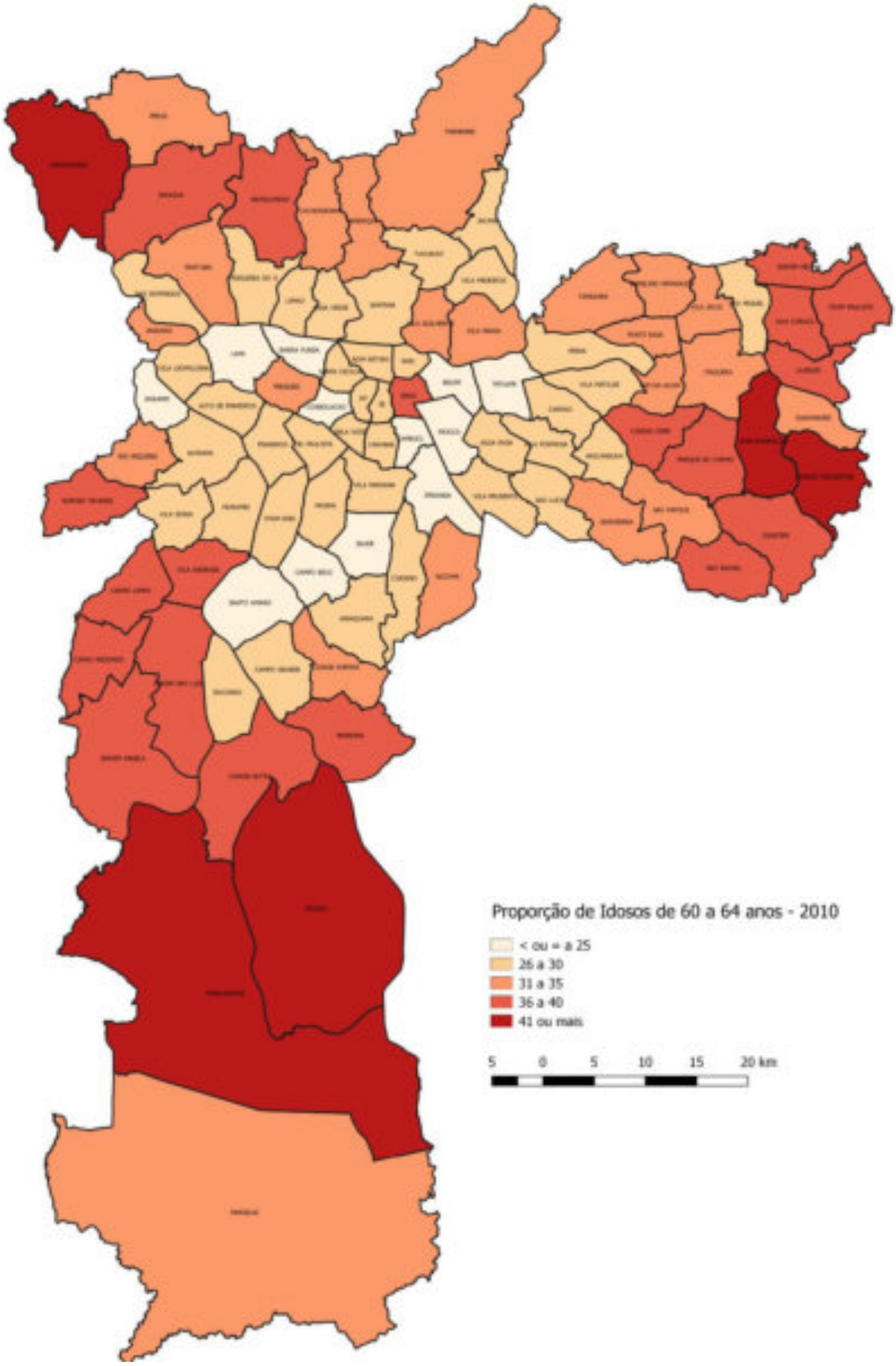

Fonte: IBGE/Censo Demográfico, 2010. Elaboração: SMDHC/CPPI/CPI

Tabela 4 - População idosa por faixa etária e distrito. Cidade de São Paulo, 2019

Distritos	60 a 64 anos		65 a 69 anos		70 a 74 anos		75 anos ou mais		Total
	N. Abs.	%	N. Abs.	%	N. Abs.	%	N. Abs.	%	N. Abs.
Água Rasa	5.292	28,2	4.327	23,1	3.380	18,0	5.764	30,7	18.763
Alto de Pinheiros	2.893	25,2	2.598	22,6	2.144	18,7	3.849	33,5	11.484
Anhanguera	2.884	43,0	1.842	27,5	1.030	15,4	945	14,1	6.701
Aricanduva	4.753	29,7	3.836	24,0	3.035	19,0	4.386	27,4	16.010
Artur Alvim	5.258	29,9	4.453	25,3	3.399	19,3	4.474	25,4	17.584
Barra Funda	873	27,4	729	22,9	591	18,5	993	31,2	3.186
Bela Vista	4.050	28,5	3.486	24,5	2.653	18,6	4.044	28,4	14.233
Belém	2.447	28,5	2.060	24,0	1.461	17,0	2.621	30,5	8.589
Bom Retiro	1.707	30,2	1.373	24,3	957	16,9	1.617	28,6	5.654
Brás	1.464	34,3	1.080	25,3	755	17,7	974	22,8	4.273
Brasilândia	10.875	35,4	7.988	26,0	5.557	18,1	6.279	20,5	30.699
Butantã	3.229	26,9	2.854	23,8	2.240	18,7	3.670	30,6	11.993
Cachoeirinha	6.508	35,3	4.735	25,7	3.265	17,7	3.911	21,2	18.419
Cambuci	2.192	29,1	1.751	23,2	1.293	17,2	2.300	30,5	7.536
Campo Belo	4.049	26,2	3.584	23,2	2.857	18,5	4.954	32,1	15.444
Campo Grande	6.207	32,0	4.825	24,9	3.516	18,1	4.848	25,0	19.396
Campo Limpo	9.590	36,0	7.095	26,6	4.764	17,9	5.199	19,5	26.648
Cangaiba	6.875	33,0	5.250	25,2	3.775	18,1	4.924	23,6	20.824
Capão Redondo	11.649	36,2	8.838	27,4	5.910	18,3	5.822	18,1	32.219
Capela do Socorro	2.198	27,7	1.882	23,7	1.510	19,0	2.355	29,6	7.945
Carrão	5.194	28,4	4.279	23,4	3.366	18,4	5.418	29,7	18.257
Casa Verde	4.833	29,8	3.901	24,1	2.916	18,0	4.551	28,1	16.201
Cidade Ademar	12.174	33,9	9.354	26,1	6.638	18,5	7.706	21,5	35.872
Cidade Dutra	9.558	34,3	7.369	26,4	5.275	18,9	5.703	20,4	27.905
Cidade Lider	6.362	34,9	4.919	27,0	3.427	18,8	3.496	19,2	18.204
Cidade Tiradentes	9.085	39,9	6.521	28,6	3.863	17,0	3.321	14,6	22.790
Consolação	3.674	25,9	3.179	22,4	2.608	18,4	4.739	33,4	14.200
Cursino	6.942	30,1	5.511	23,9	4.020	17,5	6.563	28,5	23.036
Ermelino	5.455	34,6	4.208	26,7	2.798	17,8	3.285	20,9	15.746
Freguesia do Ó	8.154	32,5	6.204	24,7	4.412	17,6	6.319	25,2	25.089
Grajaú	14.590	39,1	10.341	27,7	6.610	17,7	5.784	15,5	37.325
Guaianases	4.419	36,6	3.279	27,2	2.130	17,6	2.243	18,6	12.071
Iguatemi	5.623	39,2	3.974	27,7	2.470	17,2	2.263	15,8	14.330
Ipiranga	6.352	29,1	5.118	23,5	3.826	17,5	6.522	29,9	21.818
Itaim Bibi	6.144	26,4	5.511	23,7	4.321	18,6	7.285	31,3	23.261
Itaim Paulista	9.610	37,1	6.902	26,6	4.613	17,8	4.777	18,4	25.902
Itaquera	9.396	34,0	7.252	26,2	5.106	18,5	5.906	21,4	27.660
Jabaquara	11.821	31,8	9.138	24,6	6.544	17,6	9.685	26,0	37.188
Jaçanã	4.760	32,0	3.710	25,0	2.696	18,1	3.691	24,8	14.857
Jaguara	1.448	29,6	1.193	24,4	921	18,8	1.324	27,1	4.886
Jaguaré	2.373	30,2	1.911	24,3	1.471	18,7	2.112	26,8	7.867
Jaraguá	8.845	38,3	6.220	27,0	4.011	17,4	4.002	17,3	23.078
Jardim Ângela	11.677	38,5	8.384	27,6	5.315	17,5	4.977	16,4	30.353
Jardim Helena	5.262	35,7	3.897	26,5	2.682	18,2	2.878	19,6	14.719
Jd. José Bonifácio	6.334	33,3	5.472	28,8	3.695	19,4	3.529	18,5	19.030
Jardim Paulista	5.963	25,2	5.431	23,0	4.449	18,8	7.778	32,9	23.621
Jardim São Luís	12.048	36,0	9.035	27,0	6.054	18,1	6.353	19,0	33.490
Lajeado	6.631	37,8	4.725	26,9	3.075	17,5	3.127	17,8	17.558
Lapa	4.395	27,0	3.661	22,5	2.864	17,6	5.369	33,0	16.289

(continuação)

Distritos	60 a 64 anos		65 a 69 anos		70 a 74 anos		75 anos ou mais		Total
	N. Abs.	%	N. Abs.	%	N. Abs.	%	N. Abs.	%	N. Abs.
Liberdade	4.217	28,6	3.548	24,1	2.759	18,7	4.211	28,6	14.735
Limão	4.226	31,4	3.401	25,3	2.443	18,1	3.396	25,2	13.466
Mandaqui	6.267	31,5	4.796	24,1	3.644	18,3	5.166	26,0	19.873
Marsilac	408	36,0	294	25,9	202	17,8	229	20,2	1.133
Moema	6.138	27,7	5.472	24,7	4.152	18,7	6.392	28,9	22.154
Mooca	4.882	28,5	3.905	22,8	2.924	17,0	5.446	31,7	17.157
Morumbí	2.868	29,2	2.363	24,1	1.868	19,0	2.711	27,6	9.810
Parelheiros	5.558	39,4	3.831	27,2	2.464	17,5	2.253	16,0	14.106
Pari	844	27,6	655	21,4	558	18,2	1.001	32,7	3.058
Parque do Carmo	3.149	34,5	2.425	26,6	1.706	18,7	1.837	20,1	9.117
Pedreira	6.550	37,3	4.703	26,8	3.119	17,7	3.208	18,2	17.580
Penha	7.451	29,1	6.031	23,6	4.677	18,3	7.430	29,0	25.589
Perdizes	7.802	28,0	6.813	24,4	5.281	18,9	8.003	28,7	27.899
Perus	3.346	36,9	2.412	26,6	1.623	17,9	1.688	18,6	9.069
Pinheiros	4.335	26,0	3.844	23,0	3.003	18,0	5.518	33,0	16.700
Pirituba	9.245	32,7	7.131	25,2	5.095	18,0	6.809	24,1	28.280
Ponte Rasa	5.081	32,2	3.889	24,7	2.849	18,1	3.955	25,1	15.774
Raposo Tavares	4.574	34,0	3.640	27,0	2.582	19,2	2.662	19,8	13.458
República	3.343	31,1	2.657	24,8	1.978	18,4	2.755	25,7	10.733
Rio Pequeno	5.938	33,1	4.506	25,1	3.257	18,1	4.248	23,7	17.949
Sacomã	13.027	32,9	9.934	25,1	6.978	17,6	9.673	24,4	39.612
Santa Cacília	5.192	28,6	4.322	23,8	3.293	18,2	5.324	29,4	18.131
Santana	7.718	28,7	6.447	24,0	4.773	17,8	7.939	29,5	26.877
Santo Amaro	4.782	26,8	4.140	23,2	3.377	18,9	5.545	31,1	17.844
São Domingos	4.498	31,7	3.497	24,6	2.665	18,8	3.539	24,9	14.199
São Lucas	8.026	29,9	6.448	24,1	4.877	18,2	7.457	27,8	26.808
São Mateus	7.436	33,7	5.628	25,5	4.053	18,3	4.976	22,5	22.093
São Miguel	4.194	32,7	3.092	24,1	2.283	17,8	3.270	25,5	12.839
São Rafael	6.046	35,5	4.500	26,4	3.169	18,6	3.305	19,4	17.020
Sapopemba	13.677	34,3	10.424	26,1	7.359	18,4	8.470	21,2	39.930
Saúde	9.109	28,2	7.608	23,6	5.819	18,0	9.764	30,2	32.300
Sé	1.017	35,2	708	24,5	512	17,7	655	22,6	2.892
Tatuapé	6.197	29,3	4.953	23,4	3.620	17,1	6.411	30,3	21.181
Tremembé	9.850	34,0	7.493	25,9	5.184	17,9	6.431	22,2	28.958
Tucuruvi	6.318	28,8	5.240	23,9	3.889	17,7	6.509	29,6	21.956
Vila Andrade	5.862	37,4	4.085	26,0	2.748	17,5	2.995	19,1	15.690
Vila Curuça	6.268	34,1	4.761	25,9	3.405	18,5	3.927	21,4	18.361
Vila Formosa	5.876	30,0	4.701	24,0	3.505	17,9	5.528	28,2	19.610
Vila Guilherme	3.227	29,2	2.615	23,7	1.965	17,8	3.231	29,3	11.038
Vila Jacuí	6.573	37,2	4.704	26,7	3.050	17,3	3.321	18,8	17.648
Vila Leopoldina	2.290	31,6	1.737	23,9	1.238	17,1	1.989	27,4	7.254
Vila Maria	5.318	31,3	4.107	24,2	2.999	17,6	4.581	26,9	17.005
Vila Mariana	9.074	27,4	8.070	24,3	6.163	18,6	9.861	29,7	33.168
Vila Matilde	6.015	30,2	4.876	24,5	3.578	18,0	5.435	27,3	19.904
Vila Medeiros	6.766	30,7	5.268	23,9	3.980	18,1	6.016	27,3	22.030
Vila Prudente	6.250	29,6	5.035	23,8	3.816	18,0	6.044	28,6	21.145
Vila Sônia	6.004	30,8	4.882	25,0	3.652	18,7	4.983	25,5	19.521
Cidade de São Paulo	**576.947**	**32,2**	**450.776**	**25,1**	**324.402**	**18,1**	**440.732**	**24,6**	**1.792.857**

Fonte: IBGE/Censo Demográfico, 2010/Fundação Seade/Projeções Populacionais, 2019

Elaboração: Secretaria Municipal de Direitos Humanos e Cidadania/Coordenação de Políticas para Pessoa Idosa, 2019.

Mapa 4 - Proporção de idosos com 60 a 64 anos ou mais por distrito. Cidade de São Paulo, 2019.

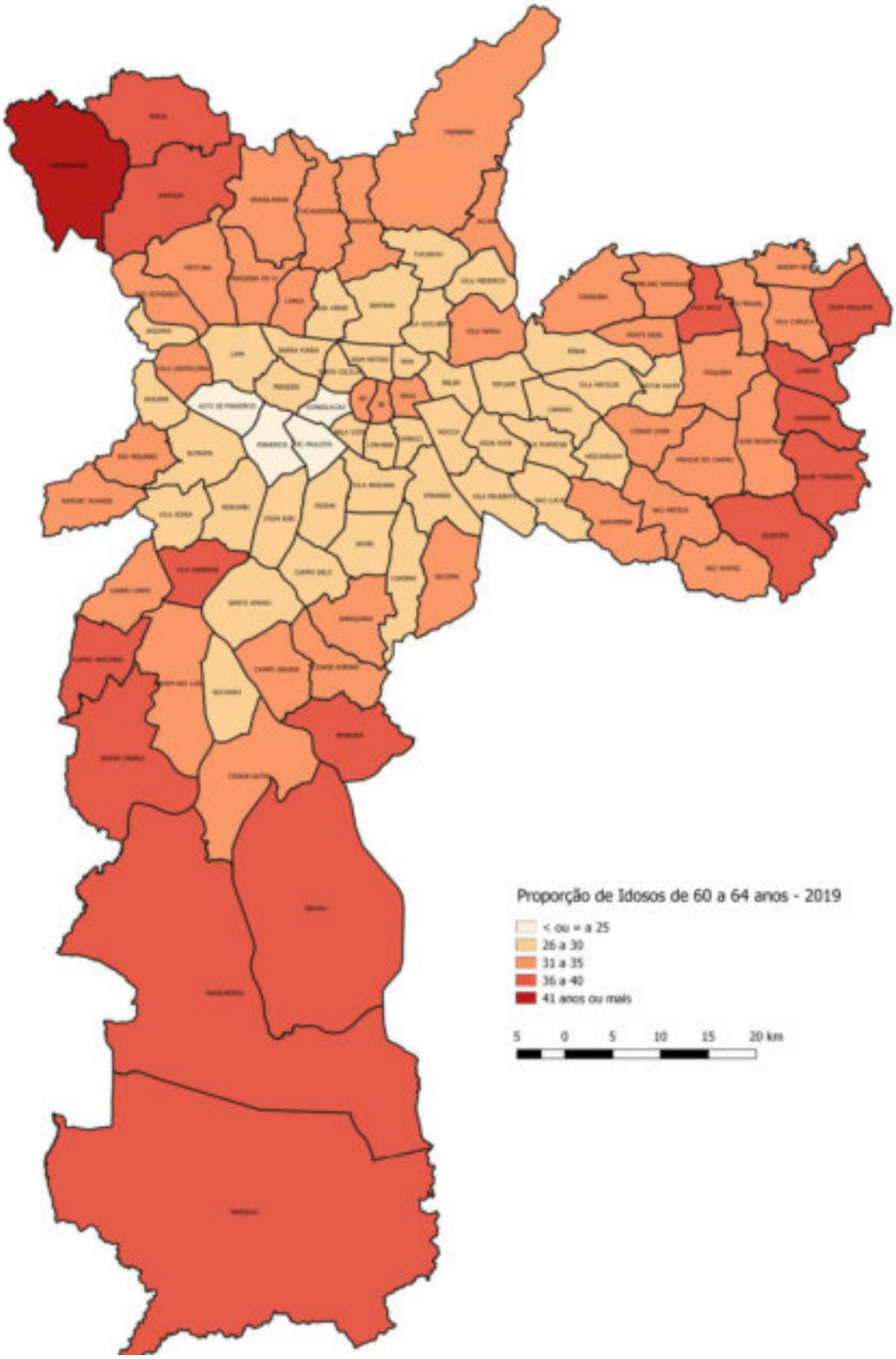

Fonte: IBGE/Censo Demográfico, 2010/Fundação SEADE/Projeções Populacionais, 2019. Elaboração: SMDHC/CPPI/CPI

Tabela 5 - Número de idosos que recebem o Benefício de Prestação Continuada - BPC por distrito. Cidade de São Paulo, 2017

Distritos	Idosos com BPC	Distritos	Idosos com BPC
Grajaú	4.086	Raposo Tavares	1.055
São Miguel	3.863	Ipiranga	1.041
Cidade Ademar	3.601	Água Rasa	1.004
Capão Redondo	3.434	Sé	953
Jardim Ângela	3.383	Vila Prudente	951
Jardim São Luis	2.984	Casa Verde	947
Brasilândia	2.899	Vila Sônia	909
Itaim Paulista	2.689	São Rafael	874
Itaquera	2.664	Campo Grande	864
Cidade Dutra	2.661	Ponte Rasa	846
Jabaquara	2.607	Tatuapé	834
Campo Limpo	2.528	Limão	829
Cid. Tiradentes	2.398	República	737
Santana	2.228	Vila Mariana	732
Lajeado	2.191	Sacomã	727
São Lucas	2.172	Perdizes	719
Vila Curuçá	2.124	Mooca	683
Tremembé	2.027	Vila Guilherme	622
Vila Medeiros	2.012	Vila Andrade	611
Jaraguá	1.822	Liberdade	570
Cidade Lider	1.812	Capela do Socorro	564
Cangaiba	1.785	Lapa	534
Santa Cecília	1.773	Penha	516
Jardim Helena	1.735	Belém	513
Pinheiros	1.717	Bela Vista	500
Pedreira	1.686	Itaim Bibi	478
Cachoeirinha	1.673	Butantã	477
Parque do Carmo	1.657	Brás	467
São Domingos	1.588	Saúde	461
Vila Jacuí	1.556	Campo Belo	448
Vila Matilde	1.494	Anhanguera	397
Fregeusia do Ó	1.467	Cambuci	386
Iguatemi	1.449	Perus	383
Pirituba	1.448	Moema	354
Parelheiros	1.439	Jaguaré	347
Erm. Matarazzo	1.436	Consolação	337
Artur Alvim	1.430	Sapopemba	322
Aricanduva	1.354	Bom Retiro	311
Vila Maria	1.350	Jardim Paulista	301
Santo Amaro	1.290	Pari	291
Jaçanã	1.259	Morumbi	253
Jd José Bonifácio	1.245	Jaguara	233
Guaianases	1.234	Vila Leopoldina	205
Vila Formosa	1.185	Alto de Pinheiros	192
Mandaqui	1.180	Barra Funda	135
Rio Pequeno	1.162	Marsilac	56
Tucuruvi	1.150	**Total Localizados**	**123.143**
Carrão	1.119	**Suprarregional**	**2.708**
Cursino	1.068	**Total Geral**	**125.851**
São Mateus	1.060		

Fonte:MDS/BPC, 2017
Elaboração: SMADS/COVS/Supervisão de Pesquisa e Georreferenciamento, Julho de 2018.
Nota: Suprarregional - Registros não localizados.

Mapa 5 - Número de idosos que recebem o Benefício de Prestação Continuada - BPC por distrito. Cidade de São Paulo, 2017.

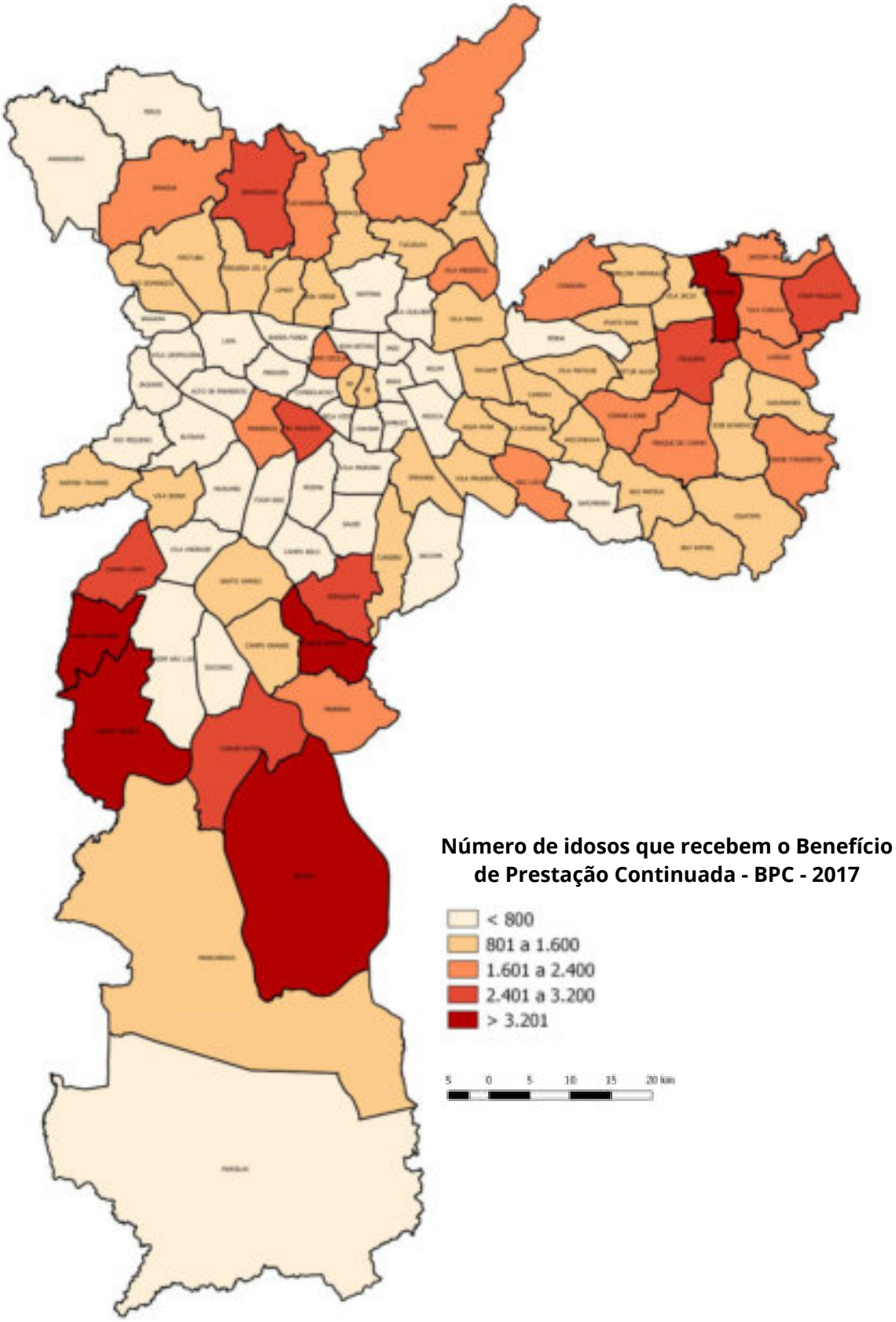

Fonte: SMADS/COVS/Supervisão de Pesquisa e Georreferenciamento, Julho de 2018. Elaboração: SMDHC/CPPI/CPI

Tabela 6 - População idosa por raça/cor. Cidade de São Paulo, 2010

Distritos	Branca		Preta		Amarela		Parda		Indígena		Total
	N. Abs.	%	N. Abs.	%	N. Abs.	%	N. Abs.	%	N. Abs.	%	
Água Rasa	14.893	89,6	190	1,1	683	4,1	854	5,1	0	0,0	16.620
Alto de Pinheiros	8.828	90,4	159	1,6	502	5,1	276	2,8	0	0,0	9.765
Anhanguera	1.626	53,6	236	7,8	0	0,0	1.158	38,2	14	0,5	3.034
Aricanduva	9.878	72,1	586	4,3	817	6,0	2.413	17,6	0	0,0	13.694
Artur Alvim	9.560	64,8	1.731	11,7	305	2,1	3.142	21,3	20	0,1	14.758
Barra Funda	2.316	86,5	46	1,7	111	4,1	203	7,6	0	0,0	2.676
Bela Vista	9.275	82,5	503	4,5	823	7,3	639	5,7	0	0,0	11.240
Belém	6.266	85,0	213	2,9	241	3,3	655	8,9	0	0,0	7.375
Bom Retiro	3.021	70,4	60	1,4	893	20,8	318	7,4	0	0,0	4.292
Brás	2.302	79,7	97	3,4	120	4,2	356	12,3	15	0,5	2.890
Brasilândia	10.857	50,1	2.936	13,6	437	2,0	7.388	34,1	47	0,2	21.665
Butantã	8.117	78,2	416	4,0	1.246	12,0	602	5,8	0	0,0	10.381
Cachoeirinha	8.302	61,1	1.489	11,0	297	2,2	3.486	25,6	23	0,2	13.597
Cambuci	4.996	80,4	183	2,9	525	8,4	512	8,2	0	0,0	6.216
Campo Belo	11.990	87,9	126	0,9	1.021	7,5	501	3,7	0	0,0	13.638
Campo Grande	10.889	79,0	473	3,4	961	7,0	1.465	10,6	0	0,0	13.788
Campo Limpo	9.925	57,3	1.348	7,8	805	4,7	5.183	29,9	50	0,3	17.311
Cangaiba	11.305	71,5	1.054	6,7	130	0,8	3.288	20,8	27	0,2	15.804
Capão Redondo	10.316	51,8	2.259	11,3	271	1,4	7.028	35,3	41	0,2	19.915
Capela do Socorro	5.815	83,1	87	1,2	613	8,8	482	6,9	0	0,0	6.997
Carrão	11.983	78,8	619	4,1	1.272	8,4	1.334	8,8	0	0,0	15.208
Casa Verde	9.693	70,9	947	6,9	1.248	9,1	1.732	12,7	19	0,1	13.679
Cidade Ademar	14.203	56,1	2.433	9,6	814	3,2	7.856	31,0	32	0,1	25.338
Cidade Dutra	11.549	57,0	1.823	9,0	427	2,1	6.477	31,9	0	0,0	20.276
Cidade Lider	7.576	62,5	1.080	8,9	335	2,8	3.116	25,7	20	0,2	12.127
Cidade Tiradentes	5.459	44,2	2.145	17,4	57	0,5	4.666	37,8	15	0,1	12.342
Consolação	11.265	92,0	255	2,1	353	2,9	364	3,0	1	0,0	12.238
Cursino	12.511	69,6	840	4,7	2.714	15,1	1.881	10,5	26	0,1	17.972
Ermelino	6.571	60,7	991	9,2	469	4,3	2.761	25,5	25	0,2	10.817
Freguesia do Ó	14.624	73,0	1.398	7,0	336	1,7	3.645	18,2	26	0,1	20.029
Grajaú	10.367	45,4	2.129	9,3	212	0,9	9.896	43,3	66	0,3	22.835
Guaianases	4.043	48,5	844	10,1	91	1,1	3.315	39,8	45	0,5	8.338
Iguatemi	4.466	52,9	503	6,0	137	1,6	3.331	39,5	0	0,0	8.437
Ipiranga	14.962	83,4	395	2,2	1.250	7,0	1.308	7,3	23	0,1	17.938
Itaim Bibi	17.031	91,9	252	1,4	636	3,4	608	3,3	0	0,0	18.527
Itaim Paulista	7.271	42,9	1.698	10,0	195	1,2	7.790	45,9	0	0,0	16.954
Itaquera	11.073	54,8	1.919	9,5	691	3,4	6.463	32,0	67	0,3	20.213
Jabaquara	18.540	62,1	1.764	5,9	4.017	13,5	5.518	18,5	0	0,0	29.839
Jaçanã	8.289	69,2	645	5,4	170	1,4	2.842	23,7	24	0,2	11.970
Jaguara	3.144	75,3	254	6,1	35	0,8	744	17,8	0	0,0	4.177
Jaguaré	4.260	73,5	150	2,6	533	9,2	855	14,7	0	0,0	5.798
Jaraguá	7.846	56,3	1.639	11,8	148	1,1	4.306	30,9	0	0,0	13.939
Jardim Ângela	7.499	43,2	2.175	12,5	71	0,4	7.594	43,8	17	0,1	17.356
Jardim Helena	5.222	47,1	1.366	12,3	106	1,0	4.395	39,6	0	0,0	11.089
Jardim José	6.228	51,7	1.562	13,0	202	1,7	4.050	33,6	0	0,0	12.042
Jardim Paulista	18.766	92,8	222	1,1	847	4,2	337	1,7	0	0,0	20.215
Jardim São Luís	11.158	52,4	2.603	12,2	382	1,8	7.102	33,4	42	0,2	21.287
Lajeado	5.067	43,8	1.337	11,5	94	0,8	5.080	43,9	0	0,0	11.578
Lapa	13.047	91,7	195	1,4	340	2,4	639	4,5	0	0,0	14.221

(continuação)

Distritos	Branca		Preta		Amarela		Parda		Indígena		Total
	N. Abs.	%	N. Abs.	%	N. Abs.	%	N. Abs.	%	N. Abs.	%	
Liberdade	7.902	69,9	286	2,5	2.640	23,3	481	4,3	0	0,0	11.309
Limão	7.703	69,7	955	8,6	254	2,3	2.091	18,9	49	0,4	11.052
Mandaqui	11.934	76,5	852	5,5	441	2,8	2.366	15,2	0	0,0	15.593
Marsilac	445	58,2	54	7,1	12	1,6	253	33,1	0	0,0	764
Moema	14.818	91,9	70	0,4	843	5,2	388	2,4	0	0,0	16.119
Mooca	13.576	93,0	272	1,9	212	1,5	527	3,6	13	0,1	14.600
Morumbi	6.361	88,6	78	1,1	280	3,9	459	6,4	0	0,0	7.178
Parelheiros	3.827	47,3	847	10,5	208	2,6	3.128	38,7	75	0,9	8.085
Pari	2.226	82,1	129	4,8	123	4,5	209	7,7	24	0,9	2.711
Parque do Carmo	3.991	62,6	659	10,3	38	0,6	1.691	26,5	0	0,0	6.379
Pedreira	5.480	52,0	1.111	10,6	39	0,4	3.867	36,7	32	0,3	10.529
Penha	17.956	81,1	966	4,4	639	2,9	2.590	11,7	0	0,0	22.151
Perdizes	19.804	92,9	228	1,1	610	2,9	682	3,2	0	0,0	21.324
Perus	3.890	63,1	349	5,7	48	0,8	1.859	30,1	22	0,4	6.168
Pinheiros	12.139	88,1	177	1,3	1.076	7,8	389	2,8	0	0,0	13.781
Pirituba	15.789	74,7	960	4,5	501	2,4	3.882	18,4	0	0,0	21.132
Ponte Rasa	8.411	66,3	664	5,2	608	4,8	3.000	23,7	0	0,0	12.683
Raposo Tavares	4.678	51,3	826	9,1	672	7,4	2.943	32,3	0	0,0	9.119
República	6.419	80,6	327	4,1	178	2,2	1.037	13,0	0	0,0	7.961
Rio Pequeno	9.328	68,8	852	6,3	1.201	8,9	2.157	15,9	19	0,1	13.557
Sacomã	20.980	75,3	1.377	4,9	1.152	4,1	4.333	15,6	20	0,1	27.862
Santa Cecília	12.908	87,5	471	3,2	334	2,3	1.022	6,9	23	0,2	14.758
Santana	19.718	85,7	607	2,6	1.251	5,4	1.423	6,2	0	0,0	22.999
Santo Amaro	13.456	91,0	101	0,7	584	3,9	646	4,4	0	0,0	14.787
São Domingos	7.806	70,4	448	4,0	369	3,3	2.465	22,2	0	0,0	11.088
São Lucas	15.964	74,7	878	4,1	867	4,1	3.655	17,1	0	0,0	21.364
São Mateus	10.244	62,1	1.397	8,5	472	2,9	4.338	26,3	53	0,3	16.504
São Miguel	6.444	57,0	845	7,5	467	4,1	3.544	31,4	0	0,0	11.300
São Rafael	6.397	57,3	971	8,7	104	0,9	3.641	32,6	49	0,4	11.162
Sapopemba	18.151	63,2	1.638	5,7	289	1,0	8.648	30,1	0	0,0	28.726
Saúde	20.136	79,2	436	1,7	4.125	16,2	717	2,8	0	0,0	25.414
Sé	1.407	70,1	106	5,3	131	6,5	362	18,0	0	0,0	2.006
Tatuapé	15.092	90,1	283	1,7	485	2,9	894	5,3	0	0,0	16.754
Tremembé	14.098	71,9	1.260	6,4	440	2,2	3.794	19,3	23	0,1	19.615
Tucuruvi	15.284	82,6	717	3,9	649	3,5	1.860	10,0	0	0,0	18.510
Vila Andrade	6.384	75,7	199	2,4	312	3,7	1.507	17,9	27	0,3	8.429
Vila Curuça	7.111	51,5	1.100	8,0	315	2,3	5.295	38,3	0	0,0	13.821
Vila Formosa	13.299	82,5	470	2,9	395	2,4	1.939	12,0	26	0,2	16.129
Vila Guilherme	7.691	84,5	350	3,8	186	2,0	879	9,7	0	0,0	9.106
Vila Jacui	6.529	56,6	1.077	9,3	260	2,3	3.651	31,7	16	0,1	11.533
Vila Leopoldina	4.548	87,1	37	0,7	441	8,4	152	2,9	46	0,9	5.224
Vila Maria	10.624	74,9	589	4,2	342	2,4	2.629	18,5	1	0,0	14.185
Vila Mariana	22.405	84,5	235	0,9	2.823	10,6	1.016	3,8	41	0,2	26.520
Vila Matilde	11.979	73,7	844	5,2	796	4,9	2.633	16,2	0	0,0	16.252
Vila Medeiros	12.999	68,1	1.365	7,2	567	3,0	4.114	21,6	41	0,2	19.086
Vila Prudente	14.546	82,8	426	2,4	890	5,1	1.701	9,7	0	0,0	17.563
Vila Sônia	10.575	73,2	675	4,7	1.391	9,6	1.807	12,5	0	0,0	14.448
Cidade de São Paulo	**947.641**	**70,7**	**77.939**	**5,8**	**60.043**	**4,5**	**252.618**	**18,9**	**1.285**	**0,1**	**1.339.775**

Fonte: IBGE/Censo Demográfico, 2010/Fundação Seade/Projeções Populacionais, 2019

Elaboração: Secretaria Municipal de Direitos Humanos e Cidadania/Coordenação de Políticas para Pessoa Idosa, 2019.

Mapa 6 - Proporção de idosos negros (pretos e pardos) por distritos. Cidade de São Paulo, 2010.

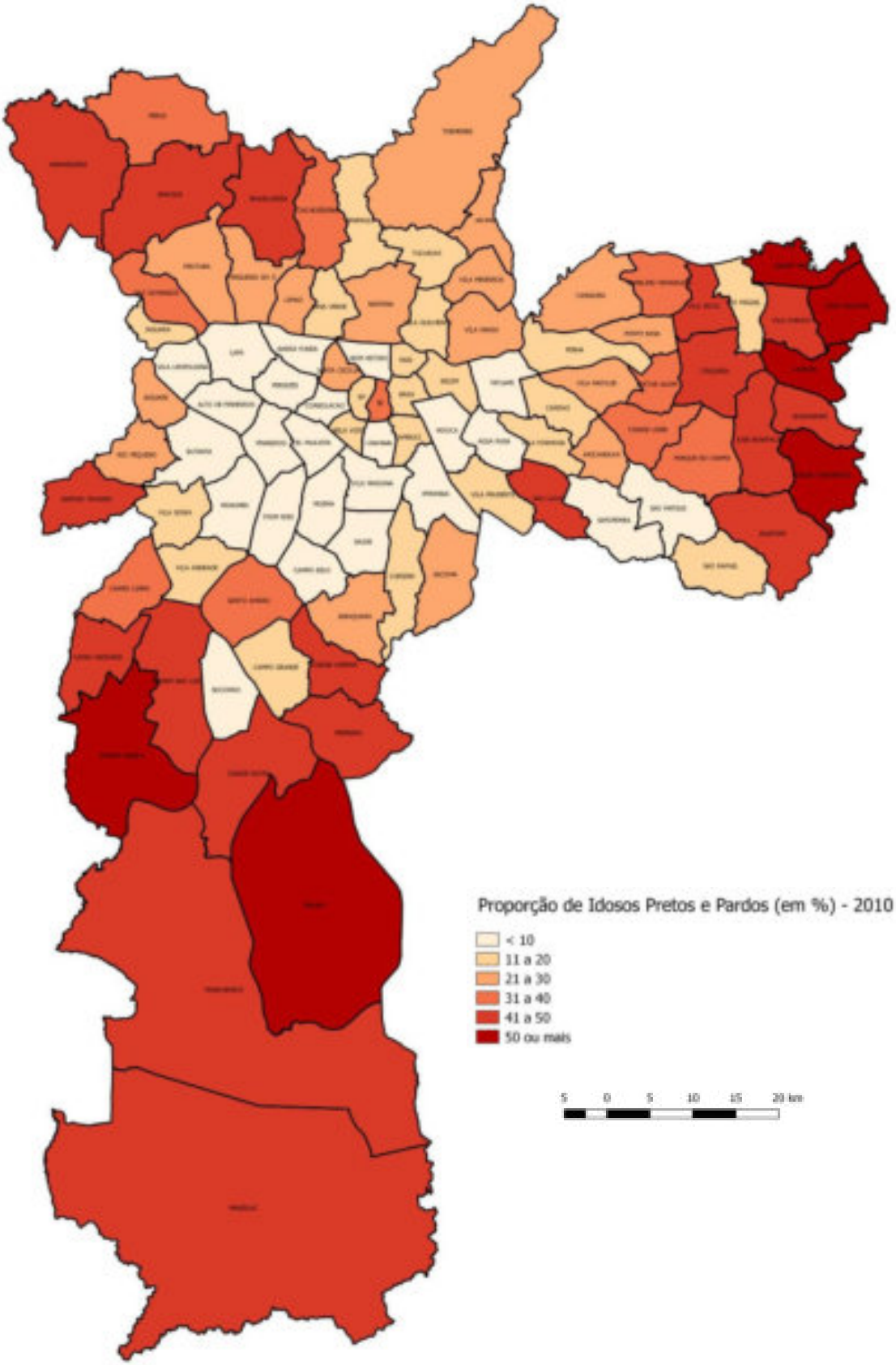

Fonte: IBGE/Censo Demográfico, 2010. Elaboração: SMDHC/CPPI/CPI

Tabela 6 - População idosa (2010), projeção populacional (2015, 2020, 2025, 2030) e taxa de crescimento ao ano por distrito. Cidade de São Paulo.

Distritos	Pop. Idosa 2010	Tx de cresc. ao ano	Pop. Idosa 2015	Tx de cresc. ao ano	Pop. Idosa 2020	Tx de cresc. ao ano	Pop. Idosa 2025	Tx de cresc. ao ano	Pop. Idosa 2030
Água Rasa	16.620	1,10	17.558	1,65	19.058	1,62	20.649	0,78	21.464
Alto de Pinheiros	9.764	1,89	10.724	1,69	11.664	1,74	12.716	0,70	13.165
Anhanguera	3.034	9,71	4.822	8,55	7.268	7,75	10.558	6,83	14.693
Aricanduva	13.695	1,43	14.703	2,14	16.343	2,05	18.090	1,81	19.791
Artur Alvim	14.759	1,95	16.258	1,96	17.917	1,79	19.580	1,31	20.898
Barra Funda	2.677	1,58	2.895	2,39	3.258	2,48	3.682	1,77	4.020
Bela Vista	11.242	2,54	12.742	2,68	14.546	2,33	16.324	2,05	18.067
Belém	7.375	1,45	7.927	1,97	8.738	2,26	9.772	1,59	10.572
Bom Retiro	4.293	3,19	5.023	2,97	5.814	3,05	6.758	2,86	7.781
Brás	2.890	4,53	3.607	4,24	4.439	3,46	5.263	3,03	6.110
Brasilândia	21.665	3,93	26.275	3,94	31.881	3,71	38.253	3,57	45.588
Butantã	10.381	1,51	11.188	1,70	12.174	1,53	13.133	1,07	13.850
Cachoeirinha	13.598	3,12	15.855	3,80	19.106	3,36	22.542	2,82	25.904
Cambuci	6.216	1,93	6.838	2,44	7.715	2,29	8.641	2,12	9.598
Campo Belo	13.637	1,30	14.545	1,48	15.657	1,37	16.760	0,88	17.511
Campo Grande	13.788	3,68	16.515	4,08	20.169	3,72	24.208	3,01	28.072
Campo Limpo	17.311	4,95	22.040	4,84	27.916	3,91	33.823	3,69	40.537
Cangaíba	15.804	2,96	18.289	3,28	21.489	3,09	25.019	2,41	28.177
Capão Redondo	19.915	5,92	26.550	4,94	33.788	4,13	41.361	3,90	50.092
Capela do Socorro	6.997	1,35	7.481	1,48	8.053	1,56	8.703	0,89	9.095
Carrão	15.209	1,90	16.707	2,23	18.656	2,31	20.917	1,50	22.538
Casa Verde	13.678	1,71	14.886	2,12	16.529	1,85	18.119	1,20	19.228
Cidade Ademar	25.338	3,96	30.774	3,89	37.236	3,29	43.769	3,15	51.104
Cidade Dutra	20.276	3,21	23.746	4,10	29.031	3,31	34.168	2,93	39.477
Cidade Líder	12.125	4,88	15.384	4,28	18.974	3,37	22.397	2,84	25.764
Cidade Tiradentes	12.342	7,78	17.947	6,15	24.184	4,61	30.290	3,72	36.366
Consolação	12.238	1,28	13.039	2,02	14.413	1,84	15.788	0,94	16.542
Cursino	17.972	2,53	20.367	3,11	23.738	2,60	26.988	1,83	29.553
Erm. Matarazzo	10.817	4,54	13.505	3,90	16.353	3,38	19.314	3,03	22.425
Freguesia do Ó	20.030	2,21	22.341	2,92	25.805	2,41	29.075	1,62	31.500
Grajaú	22.836	5,55	29.911	5,69	39.438	4,85	49.982	4,39	61.945
Guaianases	8.336	4,01	10.149	4,41	12.595	3,73	15.127	3,42	17.898
Iguatemi	8.436	5,95	11.264	6,18	15.203	5,41	19.786	4,71	24.911
Ipiranga	17.938	1,86	19.670	2,62	22.382	2,52	25.350	2,09	28.112
Itaim Bibi	18.528	2,63	21.099	2,39	23.749	1,98	26.201	1,43	28.131
Itaim Paulista	16.953	4,87	21.506	4,74	27.106	4,15	33.213	3,68	39.793
Itaquera	20.213	3,52	24.028	3,56	28.623	3,21	33.522	3,06	38.970
Jabaquara	29.839	1,93	32.838	3,14	38.328	2,95	44.334	2,41	49.948
Jaçanã	11.969	2,07	13.262	2,87	15.276	2,38	17.183	1,89	18.868
Jaguara	4.176	1,54	4.507	2,02	4.981	1,69	5.416	1,06	5.708
Jaguaré	5.798	3,38	6.846	3,51	8.133	3,70	9.754	3,33	11.489
Jaraguá	13.939	5,69	18.380	5,83	24.399	4,79	30.830	4,02	37.552
Jardim Ângela	17.356	6,66	23.964	6,07	32.172	5,12	41.305	5,28	53.424
Jardim Helena	11.089	2,82	12.745	3,64	15.241	3,40	18.017	3,32	21.214
Jd. José Bonifácio	12.042	5,98	16.099	4,28	19.856	3,19	23.235	2,97	26.898
Jardim Paulista	20.215	1,50	21.779	1,97	24.010	1,58	25.964	1,10	27.424
Jardim São Luís	21.286	5,38	27.663	4,87	35.094	4,12	42.953	3,85	51.889
Lajeado	11.578	4,58	14.486	4,90	18.403	4,13	22.534	3,94	27.340
Lapa	14.222	1,20	15.096	1,90	16.587	1,89	18.219	1,31	19.447

(continuação)

Distritos	Pop. Idosa 2010	Tx de cresc. ao ano	Pop. Idosa 2015	Tx de cresc. ao ano	Pop. Idosa 2020	Tx de cresc. ao ano	Pop. Idosa 2025	Tx de cresc. ao ano	Pop. Idosa 2030
Liberdade	11.309	2,93	13.068	2,99	15.140	2,39	17.034	2,03	18.837
Limão	11.053	2,02	12.218	2,44	13.784	1,93	15.168	1,51	16.348
Mandaqui	15.594	2,43	17.585	3,09	20.474	2,93	23.658	2,21	26.387
Marsilac	764	4,70	961	4,21	1.181	3,28	1.388	2,63	1.580
Moema	16.119	3,80	19.424	3,31	22.860	2,71	26.133	1,79	28.557
Mooca	14.600	1,43	15.676	2,27	17.540	2,24	19.590	1,89	21.509
Morumbi	7.178	3,55	8.545	3,49	10.142	3,28	11.920	2,81	13.692
Parelheiros	8.086	6,43	11.042	6,29	14.979	5,16	19.267	4,88	24.450
Pari	2.711	0,96	2.843	1,80	3.109	2,25	3.475	2,29	3.892
Parque do Carmo	6.378	4,10	7.797	3,98	9.475	3,19	11.084	3,17	12.953
Pedreira	10.529	5,90	14.023	5,79	18.584	4,70	23.378	4,41	29.011
Penha	22.151	1,18	23.489	2,15	26.129	2,09	28.980	1,59	31.362
Perdizes	21.325	3,11	24.856	2,89	28.666	2,13	31.844	1,36	34.077
Perus	6.168	4,01	7.509	4,81	9.495	4,47	11.814	4,37	14.628
Pinheiros	13.782	2,17	15.341	2,08	17.007	1,92	18.703	1,36	20.014
Pirituba	21.132	3,24	24.787	3,33	29.203	2,83	33.572	2,15	37.342
Ponte Rasa	12.684	2,24	14.170	2,69	16.183	2,22	18.064	1,71	19.667
Raposo Tavares	9.119	4,65	11.443	4,12	14.001	3,37	16.521	3,23	19.371
República	7.962	3,22	9.329	3,46	11.058	3,09	12.873	2,87	14.827
Rio Pequeno	13.557	2,92	15.657	3,44	18.538	3,13	21.623	2,63	24.617
Sacomã	27.862	4,02	33.939	3,92	41.143	3,53	48.932	2,86	56.347
Santa Cecília	14.758	2,13	16.401	2,48	18.536	2,27	20.734	2,00	22.893
Santana	22.998	1,53	24.811	1,99	27.381	1,60	29.638	0,82	30.874
Santo Amaro	14.786	2,13	16.431	2,07	18.202	2,01	20.103	1,44	21.598
São Domingos	11.088	2,49	12.541	3,13	14.633	2,87	16.856	2,44	19.012
São Lucas	21.363	2,56	24.242	2,53	27.473	2,69	31.379	1,73	34.195
São Mateus	16.503	3,22	19.341	3,36	22.816	3,14	26.632	2,57	30.239
São Miguel	11.300	0,80	11.757	2,19	13.104	2,37	14.734	2,05	16.308
São Rafael	11.162	4,65	14.008	4,97	17.852	4,90	22.673	4,56	28.331
Sapopemba	28.726	3,71	34.462	3,73	41.392	3,31	48.715	2,61	55.402
Saúde	25.414	2,54	28.808	2,86	33.162	2,18	36.946	1,61	40.013
Sé	2.006	3,94	2.433	4,30	3.003	3,97	3.649	4,58	4.564
Tatuapé	16.754	2,50	18.957	2,80	21.766	2,87	25.073	1,89	27.535
Tremembé	19.615	4,58	24.535	4,21	30.160	3,84	36.405	3,46	43.153
Tucuruvi	18.510	1,76	20.197	2,09	22.401	1,54	24.175	0,93	25.322
Vila Andrade	8.429	7,28	11.976	6,96	16.768	6,49	22.967	5,65	30.238
Vila Curuçá	13.821	2,85	15.905	3,64	19.015	3,66	22.756	3,39	26.886
Vila Formosa	16.129	1,94	17.755	2,50	20.090	2,21	22.410	1,26	23.863
Vila Guilherme	9.106	1,95	10.028	2,40	11.288	2,05	12.492	1,60	13.525
Vila Jacuí	11.534	4,70	14.510	5,00	18.515	4,17	22.713	3,39	26.827
Vila Leopoldina	5.223	3,36	6.162	4,13	7.545	4,45	9.382	3,54	11.162
Vila Maria	14.185	1,67	15.411	2,47	17.414	2,40	19.604	2,14	21.789
Vila Mariana	26.519	2,54	30.059	2,43	33.897	1,85	37.157	1,01	39.078
Vila Matilde	16.252	2,17	18.093	2,41	20.377	2,18	22.701	1,63	24.618
Vila Medeiros	19.086	1,24	20.302	2,05	22.465	1,70	24.435	1,24	25.985
Vila Prudente	17.562	1,78	19.183	2,45	21.648	2,20	24.137	1,40	25.877
Vila Sônia	14.448	3,23	16.936	3,59	20.204	3,13	23.571	2,84	27.119
Cidade de São Paulo	**1.339.775**	**3,15**	**1.564.769**	**3,44**	**1.853.286**	**3,08**	**2.156.643**	**2,64**	**2.456.317**

Fonte: IBGE/Censo Demográfico, 2010/Fundação Seade/Projeções Populacionais, 2015, 2020, 2025, 2030

Elaboração: Secretaria Municipal de Direitos Humanos e Cidadania/Coordenação de Políticas para Pessoa Idosa, 2019.

Mapa 5 - Taxa de crescimento populacional da população idosa ao ano por distrito (2010 - 2030). Cidade de São Paulo.

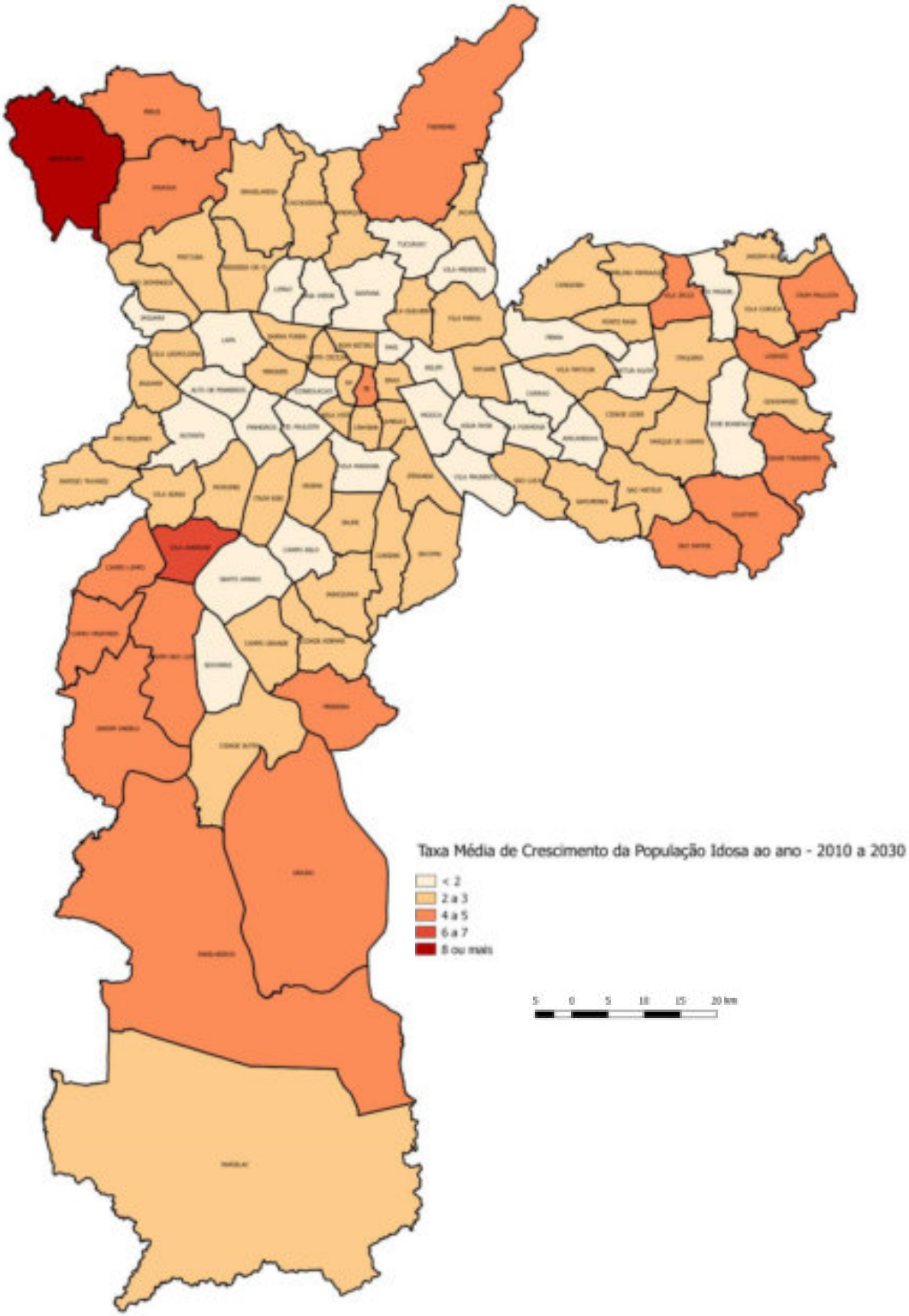

Fonte: IBGE/Censo Demográfico, 2010/Fundação SEADE/Projeções Populacionais, 2019. Elaboração: SMDHC/CPPI/CPI

Rede de Serviços para Pessoa Idosa na Cidade de São Paulo

Rede de Serviços para Pessoa Idosa região Norte

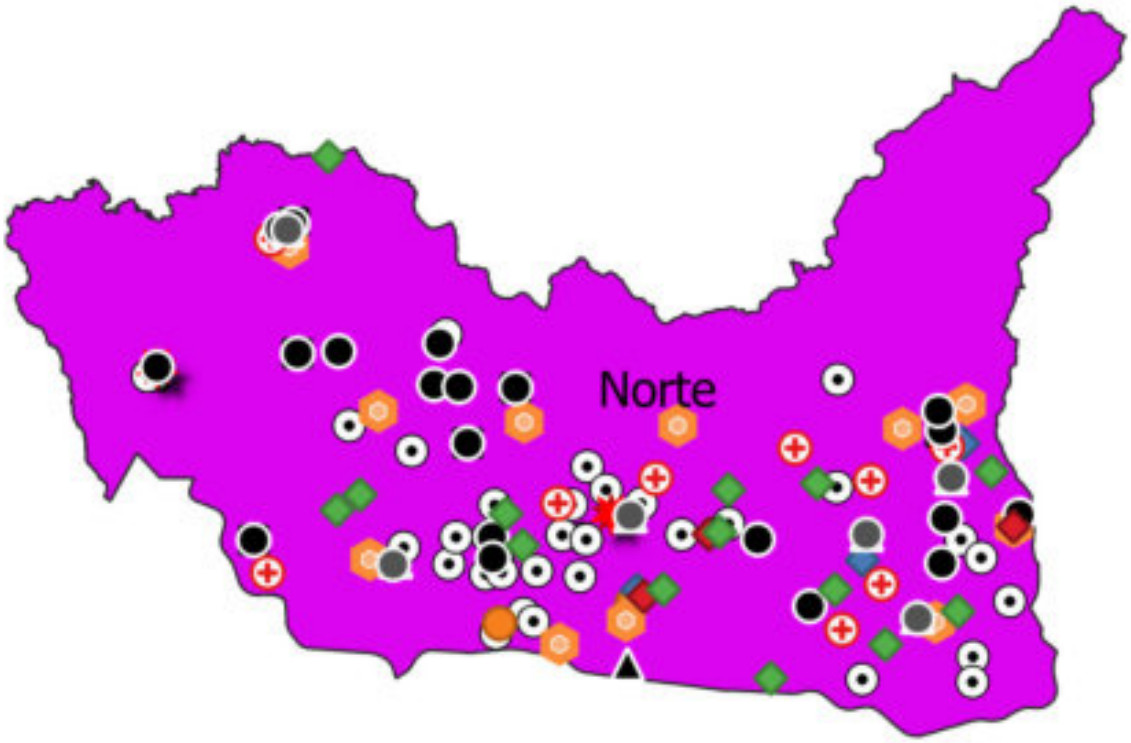

- Centro Esportivo
- Centro Dia para Idosos
- Casa de Mediação Zona Norte (1) Casa de Mediação Zona Norte
- Unidade de Referência à Saúde do Idoso
- TELE CENTRO
- Posto de Atendimento Zona Norte (1) Posto de Atendimento Zona Norte
- PAI-SAUDE
- Núcleo de Convivência do Idoso
- Instituição de Longa Permanência para idoso
- Fórum do Idoso
- FAB-LAB
- Clube da Comunidade
- CEU

Macroregiões de São Paulo

- Norte

Link de Acesso:
https://www.prefeitura.sp.gov.br/cidade/secretarias/direitos_humanos/idosos/publicacoes/

Rede de Serviços para Pessoa Idosa região Leste

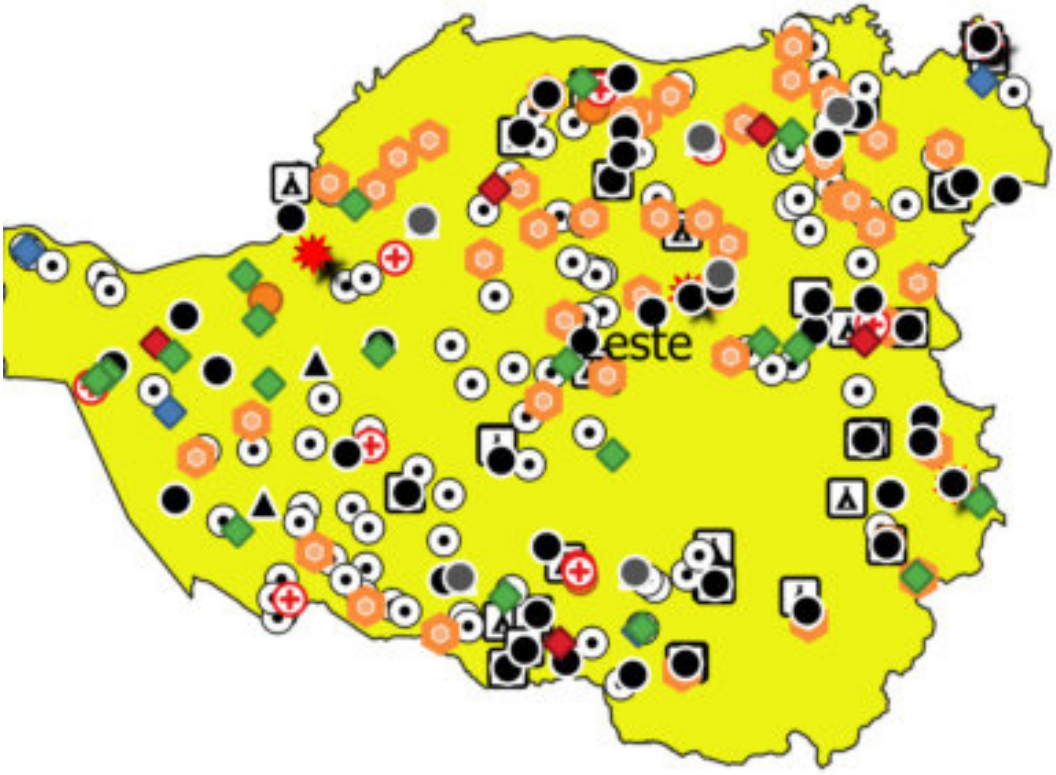

- Centro Esportivo
- Centro Dia
- Casa de Mediação
- Unidade de Referência à Saúde do Idoso
- TELE CENTRO
- Posto de Atendimento SPTRANS
- PAI-SAUDE
- Núcleo de Convivência do Idoso
- Instituição de Longa Permanência para Idoso
- Forum do Idoso Zona Leste Forum do Idoso Zona Norte
- FAB-LAB
- Clube da Comunidade
- CEU

Macroregiões de São Paulo

- Leste

Link de Acesso:
https://www.prefeitura.sp.gov.br/cidade/secretarias/direitos_humanos/idosos/publicacoes/

Rede de Serviços para Pessoa Idosa região Sul

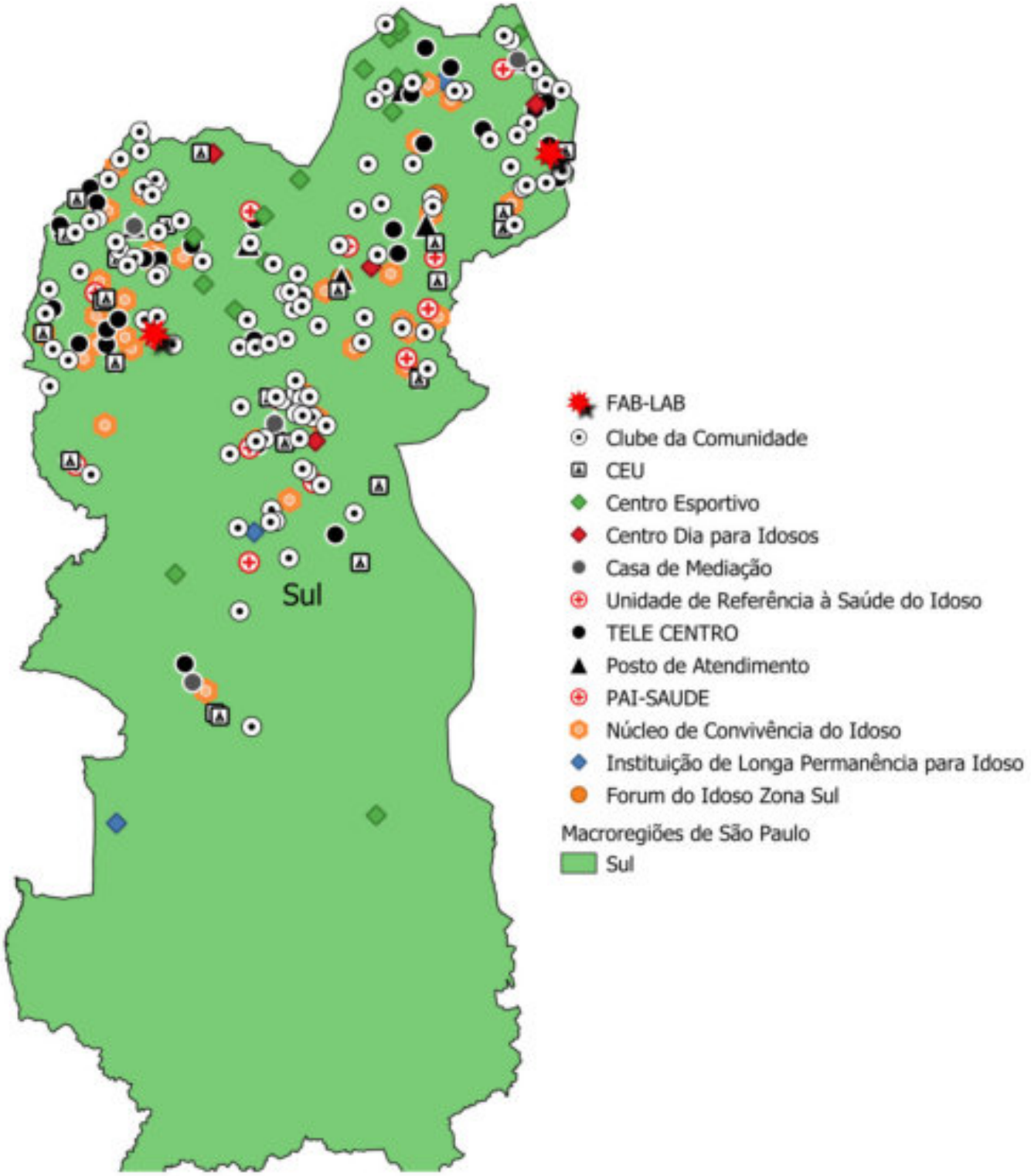

Link de Acesso:
https://www.prefeitura.sp.gov.br/cidade/secretarias/direitos_humanos/idosos/publicacoes/

Rede de Serviços para Pessoa Idosa região Oeste

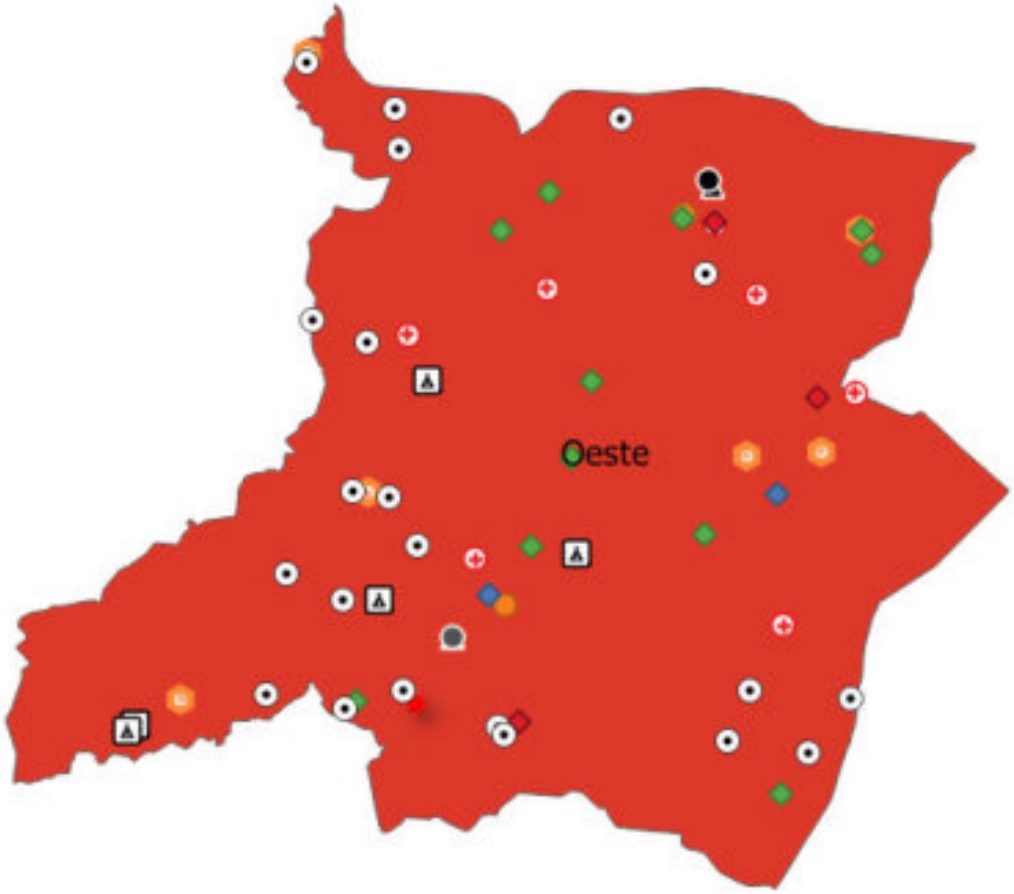

- FAB-LAB
- Clube da Comunidade
- CEU
- Centro Esportivo
- Centro Dia para Idosos
- Casa de Mediação
- Unidade de Referência à Saúde do Idoso
- TELE CENTRO
- Posto de Atendimento
- PAI-SAUDE
- Núcleo de Convivência do Idoso
- Instituição de Longa Permanência para Idoso
- Forum do Idoso Zona Sul

Link de Acesso:
https://www.prefeitura.sp.gov.br/cidade/secretarias/direitos_humanos/idosos/publicacoes/

Rede de Serviços para Pessoa Idosa região Centro

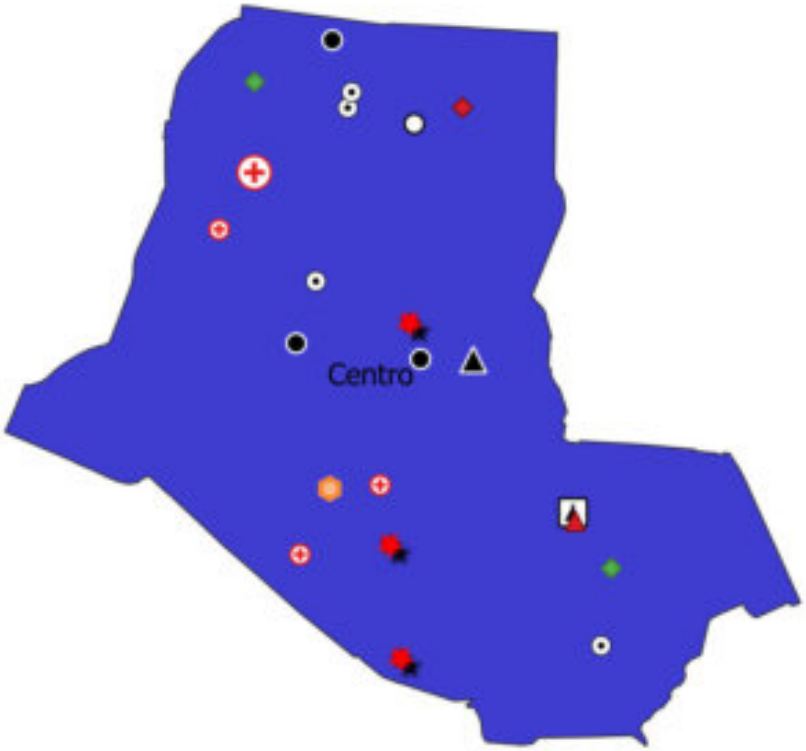

- Clube da Comunidade Centro
- Centro Integrado de Educação de Jovens e Adultos SE
- Centro Esportivo
- Centro Dia para Idosos
- Unidade de Referência à Saúde do Idoso
- TELE CENTRO
- Serviço de Alimentação Domiciliar para Pessoa Idosos
- Posto de Atendimento SPTRANS
- Polo Cultural do Idoso
- PAI-SAUDE
- Núcleo de Convivência do Idoso
- Forum do Idoso
- FAB-LAB

Macroregiões de São Paulo

- Centro

Link de Acesso:
https://www.prefeitura.sp.gov.br/cidade/secretarias/direitos_humanos/idosos/publicacoes/

Glossário

Bens considerados indispensáveis ao bem-estar: quando o domicílo tinha acesso de forma simultânea a rádio, televisão, máquina de lavar roupa, geladeira, telefone fixo ou celular.

Deficiência auditiva: pessoa que declarou não conseguir ouvr de modo algum ou com grande dificuldade (com uso de aparelho auditivo no caso da pessoa utiliza-lo). Censo Demográfico - Notas Metodológicas, 2010)

Deficiência mental: pessoa que tinha alguma deficiência mental ou intelectual permanente que limitasse suas atividades habituais, com trabalhar, ir à escola, brincar etc. Censo Demográfico - Notas Metodológicas, 2010)

Deficiência motora: pessoa que declarou ser permanentemente incapaz ou ter grande dificuldade , por deficiência motora, de caminhar ou subir escadas sem a ajuda de outra pessoa, ainda que usando prótese, bengala ou aparelho auxiliar. Censo Demográfico - Notas Metodológicas, 2010)

Deficiência visual: pessoa que declarou não conseguir enxergar de modo algum ou com grande dificuldade (com uso de óculos ou lentes de contato, no caso da pessoa utiliza-lo). Censo Demográfico - Notas Metodológicas, 2010)

Extrema pobreza: pessoas com renda per capita de até 1/4 salário mínimo (MDS, Brasil sem Miséria, 2015).

Incapacidade Funcional: pessoa que declarou ser ou deficiênte auditivo, ou visual, ou com ter deficiência motora ou mental.

Indicadores Sociais: é uma medida em geral quantitativa dotada de significado social substantvo, usado para substituir, quantificar ou operacionalizar um conceito social abstrato, de interesse teórico (para pesquisa acadêmica) ou pragmático (para formulação de políticas). É um recurso metodológico, empiricamente referido, que informa algo sobre um aspecto da realidade social ou sobre mudanças que estão se processando na mesma" (Januzzi, 2006 p. 15).

Moradia adequada: quando o domicílio atendia a todas as seguintes condições: abastacimento de água por rede geral de distribuição; esgotamento sanitário por rede geral de esgoto ou pluvial ou por fossa séptica; e lixo coletado, diretamente por serviço de limpeza ou em caçamba de serviço de limpeza (Censo Demográfico - Notas Metodológicas, 2010).

Pobreza: pessoas com renda per capita de até 1/2 salário mínimo (MDS, Brasil sem Miséria, 2015).

Razão de Dependência: razão entre o segmento etário considerado economicamente dependente (60 anos ou mais) sobre o segmento etário potencialmente produtivo (15 a 59 anos de iddade) (RIPSA, 2008 p. 26).

Referências

IIBGE, Instituto Brasileiro de Geografia e Estatísitca. Censo Demográfico, 2010. Rio de Janeiro: IBGE, 2010.

IBGE, Instituto Brasileiro de Geografia e Estatística. Censo Demográfico - Notas Metodológicas, 2010.

JANNUZZI, Paulo Martino. Indicadores Sociais no Brasil: Conceitos, Fontes de Dados e Aplicações para Formulação e Avaliação de Políticas Públicas, Elaboração de Estudos Socioeconômicos. Alínea Editora, 3 Edição. São Paulo, 2006.

RIPSA, Rede Intergeracional de Informações para a Saúde. Indicadores Básicos para a Saúde no Brasil: conceitos e aplicações - 2 Edição - Brasília: Organização Pan-Americana da Saúde, 2008.

SEADE, Fundação Sistema Estadual de Análise de Dados. Sistema Seade de Projeções Populacionais, 2018. Disponível em < http://produtos.seade.gov.br/produtos/projpop>. Acesso em 18 nov. 2019.