

















 PERIMETRO DA OPERAÇÃO URBANA
 ÁGUA ESPRAIADA

Legenda

HIERARQUIZAÇÃO DOS COMPONENTES DA REDE ESTRUTURAL DE TRANSPORTES

- 1º NÍVEL
 -  Via Nº 1 Nível
 -  Ferrovia - passageiros e/ou carga
 -  Terminal Aéreo - passageiros e/ou carga
 -  Terminal de Carga / Entrepoto
 -  Terminal rodoviário de passageiros
- 2º NÍVEL
 -  Terminal Aéreo - passageiros e/ou carga
 -  Estação Ferroviária - passageiros e/ou carga
 -  Terminal intermunicipal intermodal de passageiros
- 3º NÍVEL
 -  Via Nº 3 Nível A
 -  Estação Metroviária
 -  Terminal Urbano de passageiros
 -  Via Nº 3 Nível B
 -  Parada de ônibus em canaleta
 -  Estacionamentos Públicos
-  Hidrografia
-  Limite do Município de São Paulo

EXECUTADO POR

TECNOSAN
engenharia s/c ltda.

DES. JÚLIO CEZAR FAZLA	29/11/02
PROJ. MARILDA FROES	29/11/02
APROVADO POR CAUBY H. REGO	
ASS. CREA 31.897/D	29/11/02
ASS. 02002MA4/129	

DESENHO N.
B E 1 4 7 B 0 2 9

SUBSTITUÍDO POR N.
 SUBSTITUÍ N.

TÍTULO

**ESTUDO DE IMPACTO AMBIENTAL DA
 OPERAÇÃO URBANA ÁGUA ESPRAIADA**

**SISTEMA VIÁRIO
 REDE ESTRUTURAL
 CLASSIFICAÇÃO SEMPLA / PMSP**

NOV/02 FOLHA 01
 S/ESCALA



ESTE DESENHO E PROPRIEDADE DA EMURB NÃO PODENDO SER REPRODUZIDO
 E OU REVELADO NO TODO OU EM PARTE SEM SUA AUTORIZAÇÃO

APROVAÇÃO FINAL	DATA
VERIFICAÇÃO	
APROVAÇÃO	
LIBERAÇÃO	