

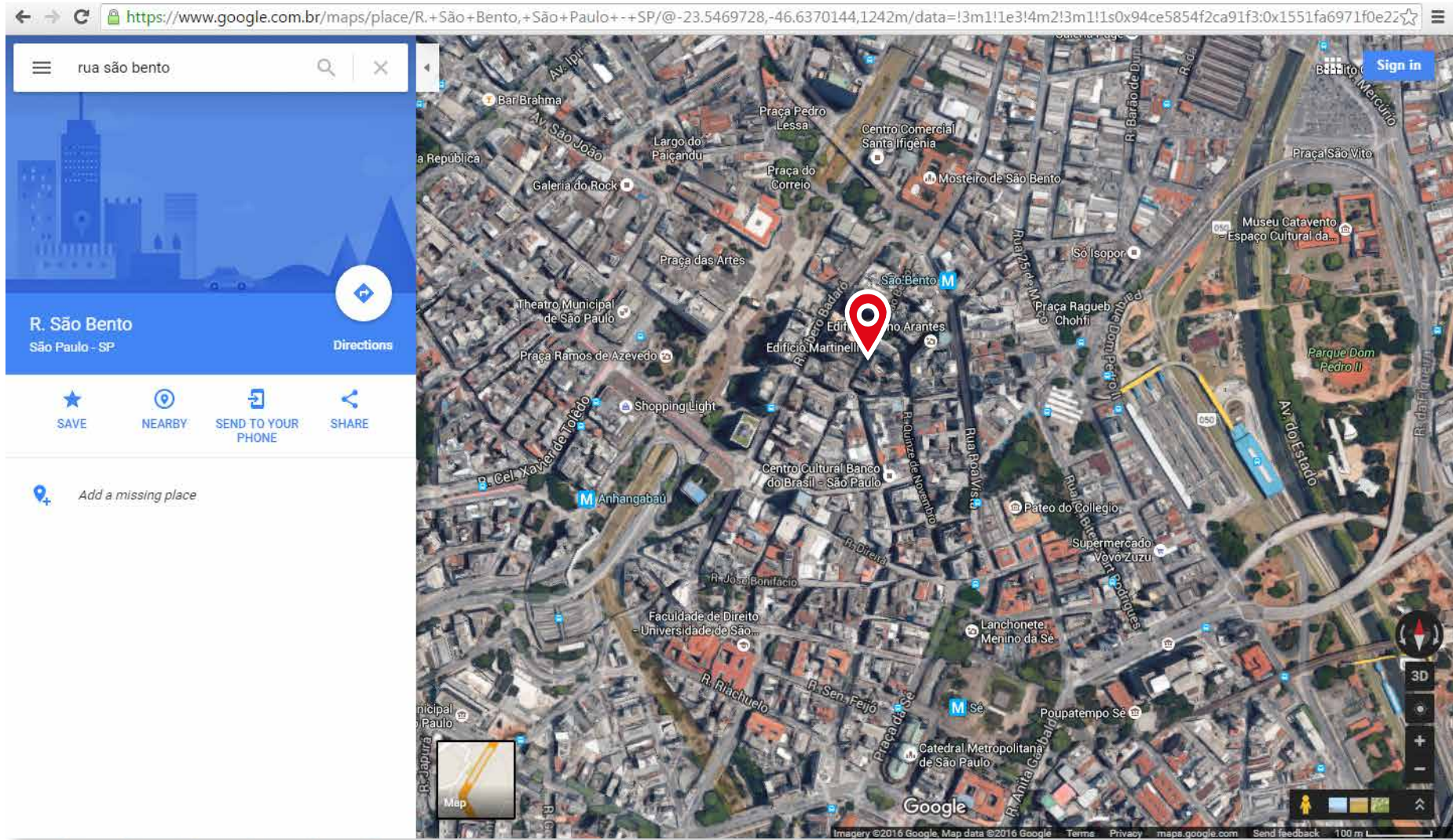
ROTEIRO SIMPLIFICADO

**Saiba como aplicar a lei
passo a passo**



Localize seu lote na cidade

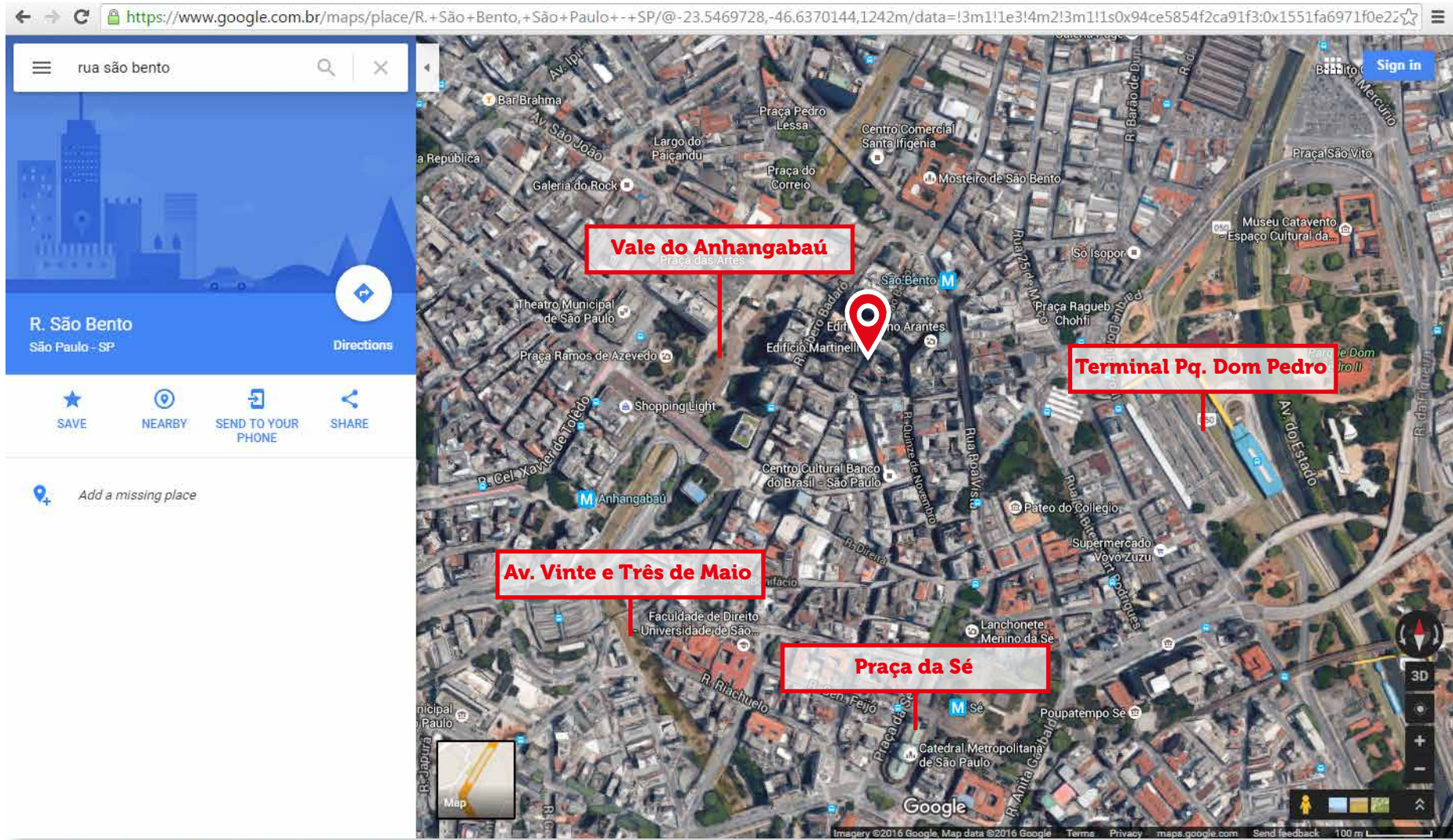
através do guia de ruas ou de ferramentas como Google Maps ou Google Earth





Localize pontos de referência

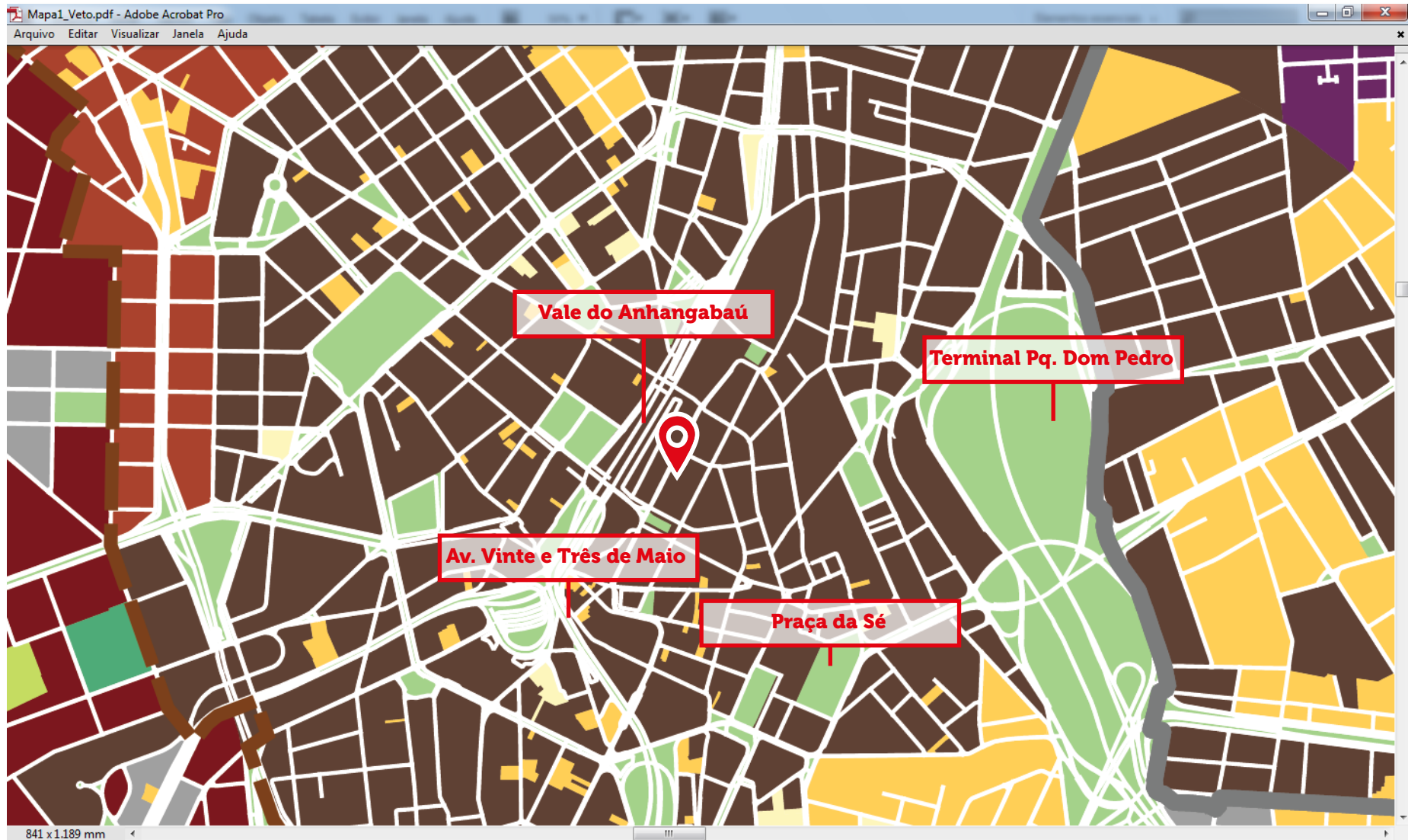
que auxiliem na localização de seu lote no mapa



3

Qual é minha zona de uso?





































Com base nos pontos de referência, localize seu lote no Mapa 1 da Lei



4

Qual é a minha zona de uso?

Veja em que zona seu imóvel está inserido através da legenda do Mapa 1

 Limite subprefeitura	 ZEU	 ZCOR-1	 ZEIS-1	 ZPR
 Logradouro	 ZEUa	 ZCOR-2	 ZEIS-2	 ZER-1
 Rodoanel	 ZEUP	 ZCOR-3	 ZEIS-3	 ZER-2
 Hidrografia	 ZEUPa	 ZCORa	 ZEIS-4	 ZERa
 Praças e Canteiros	 ZEM	 ZM	 ZEIS-5	 ZPDS
 Zona Rural	 ZEMP	 ZMa	 ZDE-1	 ZPDSr
 Operação Urbana Em Curso	 ZC	 ZMIS	 ZDE-2	 ZEPAM
 Macroárea de Estruturação Metropolitana	 ZCa	 ZMISa	 ZPI-1	 ZEP
 Área de Proteção e Recuperação de Mananciais	 ZC-ZEIS		 ZPI-2	 AC-1
 Estação de trem existente			 ZOE	 AC-2
 Estação de metrô existente				
 Terminal de ônibus existente				



A descrição de cada zona de uso encontra-se nos **arts. 5 a 20** da Lei 16.402/16.

5

Quanto e como posso construir no meu lote?

Verifique os parâmetros de ocupação incidente para a zona de uso em que seu lote se encontra no **Quadro 3** da Lei

TIPO DE ZONA	ZONA (a)	Coeficiente de Aproveitamento			Taxa de Ocupação Máxima		Gabarito de altura máxima (metros)	Recuos Mínimos (metros)			Cota parte máxima de terreno por unidade (metros²)	
		C.A. mínimo	C.A. básico	C.A. máximo (m)	T.O. para lotes até 500 metros²	T.O. para lotes igual ou superior a 500 metros²		Frente (i)	Fundos e Laterais			
									Altura da edificação menor ou igual a 10 metros	Altura da edificação superior a 10 metros		
TRANSFORMAÇÃO	ZEU	ZEU	0,5	1	4	0,85	0,70	NA	NA	NA	3 (j)	20
		ZEUa	NA	1	2	0,70	0,50	28	NA	NA	3 (j)	40
	ZEUP	ZEUP (b)	0,5	1	2	0,85	0,70	28	NA	NA	3 (j)	NA
		ZEUPa (c)	NA	1	1	0,70	0,50	28	NA	NA	3 (j)	NA
	ZEM	ZEM	0,5	1	2 (d)	0,85	0,70	28	NA	NA	3 (j)	20
		ZEMP	0,5	1	2 (e)	0,85	0,70	28	NA	NA	3 (j)	40
QUALIFICAÇÃO	ZCs	ZC	0,3	1	2	0,85	0,70	48	5	NA	3 (j)	NA
		ZCa	NA	1	1	0,70	0,70	20	5	NA	3 (j)	NA
		ZC-ZEIS	0,5	1	2	0,85	0,70	NA	5	NA	3 (j)	NA
	ZCOR	ZCOR-1	0,05	1	1	0,50	0,50	10	5	NA	3 (j)	NA
		ZCOR-2	0,05	1	1	0,50	0,50	10	5	NA	3 (j)	NA
		ZCOR-3	0,05	1	1	0,50	0,50	10	5	NA	3 (j)	NA
		ZCORa	NA	1	1	0,50	0,50	10	5	NA	3 (j)	NA
	ZM	ZM	0,3	1	2	0,85	0,70	28	5	NA	3 (j)	NA
		ZMa	NA	1	1	0,70	0,50	15	5	NA	3 (j)	NA
		ZMIS	0,3	1	2	0,85	0,70	28	5	NA	3 (j)	NA
		ZMISa	NA	1	1	0,70	0,50	15	5	NA	3 (j)	NA
	ZEIS	ZEIS-1	0,5	1	2,5 (f)	0,85	0,70	NA	5	NA	3 (j)	NA
		ZEIS-2	0,5	1	4 (f)	0,85	0,70	NA	5	NA	3 (j)	NA
		ZEIS-3	0,5	1	4 (g)	0,85	0,70	NA	5	NA	3 (j)	NA
		ZEIS-4	NA	1	2 (h)	0,70	0,50	NA	5	NA	3 (j)	NA
		ZEIS-5	0,5	1	4 (f)	0,85	0,70	NA	5	NA	3 (j)	NA
	ZDE	ZDE-1	0,5	1	2	0,70	0,70	28	5	NA	3 (j)	NA
		ZDE-2	0,5	1	2	0,70	0,50	28	5	3	3	NA
	ZPI	ZPI-1	0,5	1	1,5	0,70	0,70	28	5	3	3	NA
		ZPI-2	NA	1	1,5	0,50	0,30	28	5	3	3	NA



Verificar **arts. 56 a 91** quanto à ocupação do solo, que tratam, dentre outras coisas, de dispensa de atendimento de gabarito e de recuos, fruição pública, fachada ativa, Quota Ambiental e ocupação incentivada ou condicionada.

Para novos projetos e reformas com ampliação de área, verificar necessidade de desmembramento, doação de área pública e abertura de viário nos **arts. 38 a 48** e nos **Quadros 2 e 2A**.

6

O que posso fazer no meu lote?

Verifique os usos permitidos para a zona de uso em que seu lote se encontra no **Quadro 4** da Lei

CAT. USO	SUBCAT. USO	GRUPOS DE ATIVIDADES	TRANSFORMAÇÃO						QUALIFICAÇÃO																		
			ZEU				ZEM		ZC			ZCOR (f) (j)				ZM				ZEIS (b)							
			ZEU	ZEUa	ZEUP	ZEUPa	ZEM	ZEMP	ZC	ZCa	ZC-ZEIS	ZCOR-1	ZCOR-2	ZCOR-3	ZCORa	ZM	ZMa	ZMIS	ZMISa	ZEIS-1	ZEIS-2	ZEIS-3	ZEIS-4				
RESIDENCIAL	R	R1	SIM	SIM	SIM	SIM	SIM	SIM	SIM	SIM	SIM	SIM	SIM	SIM	SIM	SIM	SIM	SIM	SIM	SIM	SIM	SIM	SIM	SIM			
		R2h-1	SIM	SIM	SIM	SIM	SIM	SIM	SIM	SIM	SIM	SIM	SIM	SIM	SIM	SIM	SIM	SIM	SIM	SIM	SIM	SIM	SIM	SIM	SIM		
		R2h-2	SIM	SIM	SIM	SIM	SIM	SIM	SIM	SIM	SIM	SIM	SIM	SIM	SIM	SIM	SIM	SIM	SIM	SIM	SIM	SIM	SIM	SIM	SIM	SIM	
		R2h-3	SIM	SIM	SIM	SIM	SIM	SIM	SIM	SIM	SIM	NÃO	SIM	SIM	SIM	SIM	SIM	NÃO	NÃO	SIM	SIM	SIM	SIM	SIM	SIM	SIM	
		R2v-1	SIM	SIM	SIM	SIM	SIM	SIM	SIM	SIM	SIM	NÃO	NÃO	SIM	SIM	SIM	SIM	SIM	NÃO	NÃO	SIM	SIM	SIM	SIM	SIM	SIM	
		R2v-2	SIM	SIM	SIM	SIM	SIM	SIM	SIM	SIM	SIM	NÃO	NÃO	NÃO	SIM	SIM	SIM	SIM	SIM	NÃO	NÃO	SIM	SIM	SIM	SIM	SIM	SIM
		R2v-3	SIM	SIM	SIM	SIM	SIM	SIM	SIM	SIM	SIM	NÃO	NÃO	NÃO	NÃO	SIM	SIM	SIM	NÃO	NÃO	SIM	SIM	SIM	SIM	SIM	SIM	SIM
		R2v-4	SIM	SIM	SIM	SIM	SIM	SIM	SIM	SIM	SIM	NÃO	NÃO	NÃO	NÃO	NÃO	SIM	SIM	NÃO	NÃO	SIM	SIM	SIM	SIM	SIM	SIM	SIM
		EHIS	SIM	SIM	SIM	SIM	SIM	SIM	SIM	SIM	SIM	SIM	NÃO	SIM	SIM	SIM	SIM	SIM	SIM	SIM	SIM	SIM	SIM	SIM	SIM	SIM	SIM
		EHMP	SIM	SIM	SIM	SIM	SIM	SIM	SIM	SIM	SIM	SIM	NÃO	NÃO	SIM	SIM	SIM	SIM	SIM	NÃO	NÃO	SIM	SIM	SIM	SIM	SIM	SIM
NÃO RESIDENCIAL	nRa	nRa-1	SIM	SIM	SIM	SIM	SIM	SIM	SIM	SIM	SIM	SIM	SIM	SIM	SIM	SIM	SIM	SIM	SIM	SIM	SIM	SIM	SIM	SIM	SIM	SIM	
		nRa-2	SIM	SIM	SIM	SIM	SIM	SIM	SIM	SIM	SIM	SIM	SIM	SIM	SIM	SIM	SIM	SIM	SIM	SIM	SIM	SIM	SIM	SIM	SIM	SIM	
		nRa-3	SIM	SIM	SIM	SIM	SIM	SIM	SIM	SIM	SIM	NÃO	NÃO	NÃO	SIM	SIM	SIM	SIM	SIM	SIM	SIM	SIM	SIM	SIM	SIM	SIM	SIM
		nRa-4	SIM	SIM	SIM	SIM	SIM	SIM	SIM	SIM	SIM	NÃO	NÃO	NÃO	SIM	SIM	SIM	SIM	SIM	SIM	SIM	SIM	SIM	SIM	SIM	SIM	SIM
		nRa-5	SIM	SIM	SIM	SIM	SIM	SIM	SIM	SIM	SIM	SIM	SIM	SIM	SIM	SIM	SIM	SIM	SIM	SIM	SIM	SIM	SIM	SIM	SIM	SIM	SIM
		nRa-6	NÃO	NÃO	NÃO	NÃO	NÃO	NÃO	NÃO	NÃO	NÃO	NÃO	NÃO	NÃO	NÃO	NÃO	NÃO	NÃO	NÃO	NÃO	NÃO	NÃO	NÃO	NÃO	NÃO	NÃO	NÃO



Verificar **arts. 92 a 101** quanto às categorias e subcategorias de uso do solo, grupos de atividades e demais disposições, e **arts. 114 a 127** quanto aos usos incentivados.

Para a instalação do uso, devem ser atendidas as condições de instalação do **Quadro 4A** e os parâmetros de incomodidade do **Quadro 4B**.

CAT. USO	SUBCAT. USO	GRUPOS DE ATIVIDADES	TRANSFORMAÇÃO						QUALIFICAÇÃO																			
			ZEU				ZEM		ZC			ZCOR (f) (j)				ZM												
			ZEU	ZEUa	ZEUP	ZEUPa	ZEM	ZEMP	ZC	ZCa	ZC-ZEIS	ZCOR-1	ZCOR-2	ZCOR-3	ZCORa	ZM	ZMa	ZMIS	ZMISa									
NÃO RESIDENCIAL	nR1	nR1-1	SIM	SIM	SIM	SIM	SIM	SIM	SIM	SIM	SIM	NÃO	SIM	SIM	SIM	SIM	SIM	SIM	SIM	SIM	SIM	SIM	SIM	SIM	SIM	SIM		
		nR1-2	SIM	SIM	SIM	SIM	SIM	SIM	SIM	SIM	SIM	NÃO	SIM	SIM	SIM	SIM	SIM	SIM	SIM	SIM	SIM	SIM	SIM	SIM	SIM	SIM		
		nR1-3	SIM	SIM	SIM	SIM	SIM	SIM	SIM	SIM	SIM	NÃO	SIM	SIM	SIM	SIM	SIM	SIM	SIM	SIM	SIM	SIM	SIM	SIM	SIM	SIM	SIM	
		nR1-4	SIM	SIM	SIM	SIM	SIM	SIM	SIM	SIM	SIM	NÃO	SIM	SIM	SIM	SIM	SIM	SIM	SIM	SIM	SIM	SIM	SIM	SIM	SIM	SIM	SIM	
		nR1-5	SIM	SIM	SIM	SIM	SIM	SIM	SIM	SIM	SIM	SIM	SIM	SIM	SIM	SIM	SIM	SIM	SIM	SIM	SIM	SIM	SIM	SIM	SIM	SIM	SIM	
		nR1-6	SIM	SIM	SIM	SIM	SIM	SIM	SIM	SIM	SIM	SIM	SIM	SIM	SIM	SIM	SIM	SIM	SIM	SIM	SIM	SIM	SIM	SIM	SIM	SIM	SIM	SIM
		nR1-7	SIM	SIM	SIM	SIM	SIM	SIM	SIM	SIM	SIM	NÃO	SIM	SIM	SIM	SIM	SIM	SIM	SIM	SIM	SIM	SIM	SIM	SIM	SIM	SIM	SIM	
		nR1-8	SIM	SIM	SIM	SIM	SIM	SIM	SIM	SIM	SIM	NÃO	SIM	SIM	SIM	SIM	SIM	SIM	SIM	SIM	SIM	SIM	SIM	SIM	SIM	SIM	SIM	
		nR1-9	SIM	SIM	SIM	SIM	SIM	SIM	SIM	SIM	SIM	NÃO	SIM	SIM	SIM	SIM	SIM	SIM	SIM	SIM	SIM	SIM	SIM	SIM	SIM	SIM	SIM	
		nR1-10	SIM	SIM	SIM	SIM	SIM	SIM	SIM	SIM	SIM	SIM	SIM	SIM	SIM	SIM	SIM	SIM	SIM	SIM	SIM	SIM	SIM	SIM	SIM	SIM	SIM	
		nR1-11	SIM	SIM	SIM	SIM	SIM	SIM	SIM	SIM	SIM	NÃO	SIM	SIM	SIM	SIM	SIM	SIM	SIM	SIM	SIM	SIM	SIM	SIM	SIM	SIM	SIM	
		nR1-12	SIM	SIM	SIM	SIM	SIM	SIM	SIM	SIM	SIM	SIM	SIM	SIM	SIM	SIM	SIM	SIM	SIM	SIM	SIM	SIM	SIM	SIM	SIM	SIM	SIM	
		nR1-13	SIM	SIM	SIM	SIM	SIM	SIM	SIM	SIM	SIM	SIM	SIM	SIM	SIM	SIM	SIM	SIM	SIM	SIM	SIM	SIM	SIM	SIM	SIM	SIM	SIM	
		nR1-14	SIM	SIM	SIM	SIM	SIM	SIM	SIM	SIM	SIM	NÃO	NÃO	SIM	SIM	SIM	SIM	SIM	SIM	SIM	SIM	SIM	SIM	SIM	SIM	SIM	SIM	
		nR1-15	SIM	SIM	SIM	SIM	SIM	SIM	SIM	SIM	SIM	NÃO	SIM	SIM	SIM	SIM	SIM	SIM	SIM	SIM	SIM	SIM	SIM	SIM	SIM	SIM	SIM	