



CIDADE DE
SÃO PAULO
DESENVOLVIMENTO
URBANO

SECRETARIA MUNICIPAL DE DESENVOLVIMENTO URBANO FUNDURB

18ª REUNIÃO ORDINÁRIA

31 de Maio de 2019



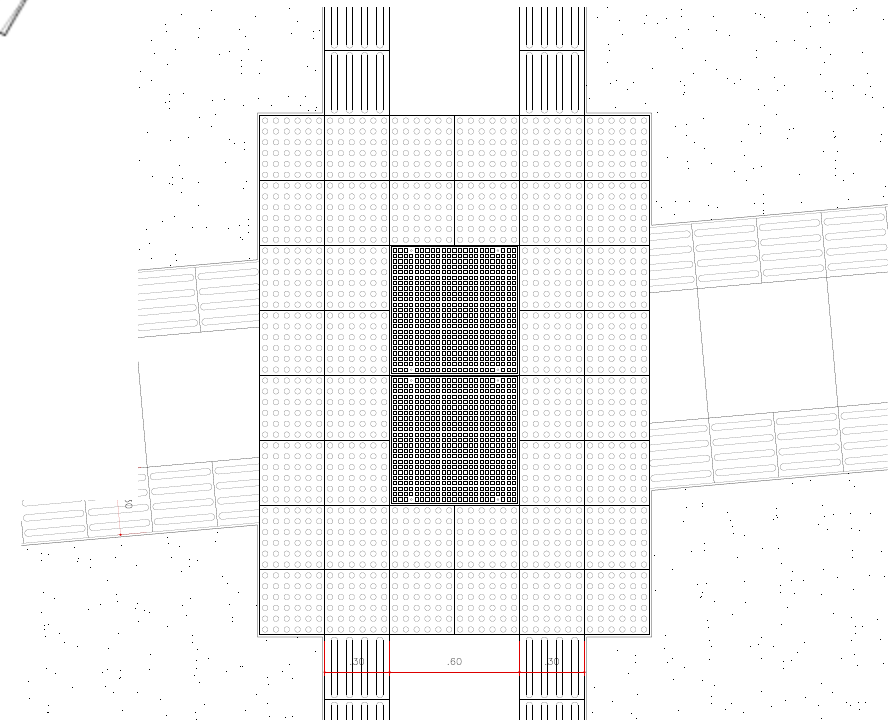
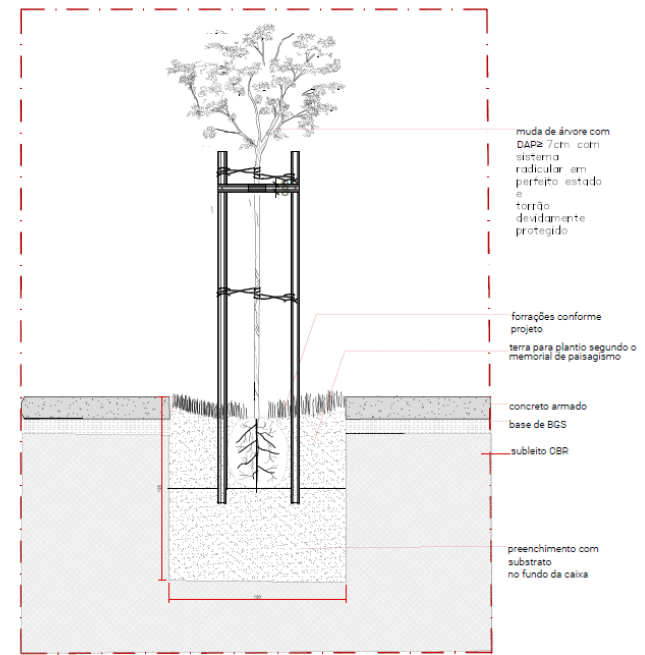
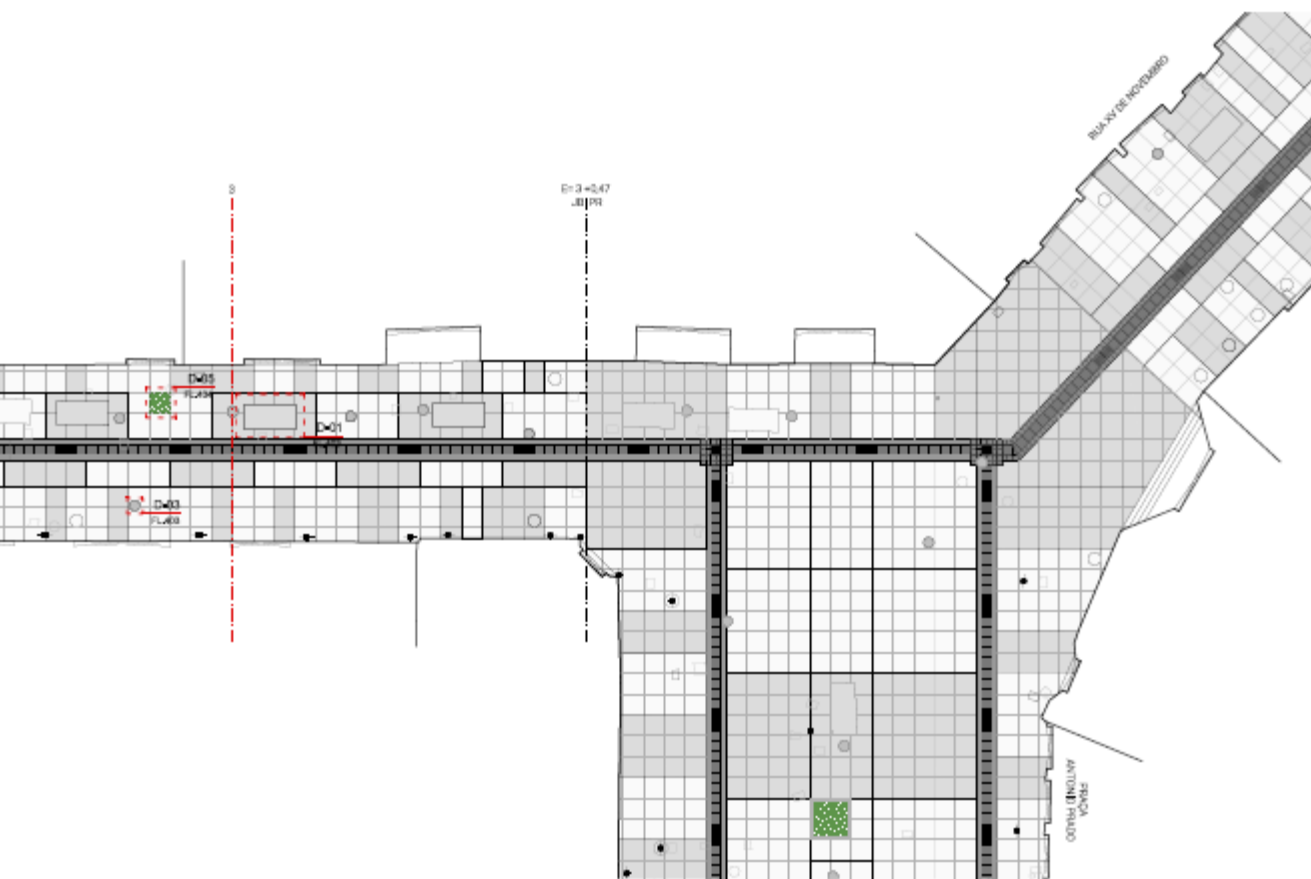
PLANO ANUAL DE APLICAÇÃO – 2019

PRESTAÇÃO DE CONTAS PARCIAL [R\$]

| OBJETO | APROVADO | EMPENHADO | LIQUIDADADO | PAGO |
|--|----------------------|-------------------|--------------------|-------------------|
| Arco Tietê | 1.499.962,90 | 0,00 | 0,00 | 0,00 |
| Arco Pinheiros | 1.499.854,11 | 0,00 | 0,00 | 0,00 |
| Projetos Terminais | 3.999.888,53 | 0,00 | 0,00 | 0,00 |
| PIU Setor Central | 1.499.854,11 | 0,00 | 0,00 | 0,00 |
| Requalificação de calçadas e calçadões no Centro Velho e Centro Novo/Triângulo Histórico | 4.296.605,93 | 569.181,68 | 569.181,68 | 569.181,68 |
| PIU Bairros do Tamanduateí | 999.991,40 | 0,00 | 0,00 | 0,00 |
| PIU Vila Olímpia | 999.963,07 | 595.630,36 | 595.630,36 | 595.630,36 |
| Minhocão [Projeto] | 5.203.879,95 | 0,00 | 0,00 | 0,00 |
| TOTAL | 20.000.000,00 | 956.341,41 | 956.341,41 | 956.341,41 |

PROJETO DE REQUALIFICAÇÃO DE CALÇADAS

| NOME | VALOR | EMPENHO | PAGAMENTO | EXECUÇÃO | |
|---|--|------------|------------|-----------|------|
| | | | | EMPENHADO | PAGO |
| Requalificação de calçadas e calçamento no Centro Velho e Centro Novo / Triângulo Histórico | 4.296.605,93 | 569.181,68 | 569.181,68 | 13% | 13% |
| SITUAÇÃO | AÇÃO | | | | |
| Em andamento | Desenvolvimento de projeto para reforma dos calçadões e calçadas da área central e revitalização do Triângulo Histórico Última entrega: : Comunicação, consulta pública e participação social; Projeto Básico; Documentos Técnicos | | | | |







PIU VILA OLÍMPIA

| NOME | VALOR | EMPENHO | PAGAMENTO | EXECUÇÃO | |
|---|--|------------|------------|-----------|------|
| | | | | EMPENHADO | PAGO |
| Projeto de Intervenção Urbana Vila Olímpia | 999.963,07 | 387.159,73 | 387.159,73 | 39% | 39% |
| SITUAÇÃO | AÇÃO | | | | |
| Em andamento | Desenvolvimento do Projeto de Intervenção Urbana para o perímetro da região da Vila Olímpia. Última entrega: Modelo de Gestão Democrática Projeto de Ordenamento e Reestruturação Urbanística; Modelagem Econômica | | | | |








Legenda:

-  PERÍMETRO PIU-VO
-  LOTES CONSOLIDADOS
-  LOTES EM VILAS OU RUAS SEM SAÍDA
-  AREA DE INFLUÊNCIA_VILAS E RUAS SEM SAÍDA


Fonte: Geosampa; Elaboração: SP Urbanismo, 2019.



Legenda:

-  PERÍMETRO PIU-VO
-  IMÓVEIS VAZIOS E ESTACIONAMENTOS

Fonte: Geosampa; Elaboração: SP Urbanismo, 2019.



Mapa 3 – Imóveis Vazios e Estacionamentos