



PREFEITURA DO MUNICÍPIO DE SÃO PAULO
SECRETARIA MUNICIPAL DE CULTURA
CONPRESP - Conselho Municipal de Preservação do Patrimônio
Histórico, Cultural e Ambiental da Cidade de São Paulo

RESOLUÇÃO Nº 53/CONPRESP/2018

O Conselho Municipal de Preservação do Patrimônio Histórico, Cultural e Ambiental da Cidade de São Paulo - CONPRESP, no uso de suas atribuições legais e nos termos da Lei nº 10.032, de 27 de dezembro de 1985, e alterações posteriores, e de acordo com a decisão dos Conselheiros presentes à **683ª Reunião Ordinária**, realizada em **12 de novembro de 2018**;

CONSIDERANDO que o Hipódromo no bairro de Cidade Jardim possuía relação estreita com a Chácara do Jockey, principalmente nas suas primeiras décadas de existência marcando a formação da região;

CONSIDERANDO que a implantação da Chácara do Jockey foi indutora da ocupação urbana da Vila Sonia, consolidada através de um processo de desenvolvimento do bairro a partir da década de 1950;

CONSIDERANDO o valor histórico e arquitetônico do conjunto de edificações que compõem a “Chácara do Jockey”, cujo objetivo era fomentar a prática do turfe;

CONSIDERANDO o valor afetivo e de referência à população dessa área de lazer e espaços livres que compõem a paisagem urbana;

CONSIDERANDO o contido no Processo Administrativo nº 2006-0.197.995-4;

RESOLVE:

Artigo 1º - TOMBAR as **EDIFICAÇÕES** discriminadas como: **COCHEIRAS, ALOJAMENTO PARA CAVALARIÇOS, CASA DA ADMINISTRAÇÃO E ESCRITÓRIOS**, localizadas no **PARQUE CHÁCARA DO JOCKEY**, situadas na Rua Santa Crescência nº 323, Bairro do Ferreira, na Subprefeitura do Butantã (Setor 123 – Quadra 001 – Lote 0010-9 do Cadastro de Contribuintes da Secretaria Municipal da Fazenda) objeto da matrícula nº 164.212 do 18º Cartório de Registro de Imóveis, identificadas nos **MAPAS** anexo.



PREFEITURA DO MUNICÍPIO DE SÃO PAULO
SECRETARIA MUNICIPAL DE CULTURA
CONPRESP - Conselho Municipal de Preservação do Patrimônio
Histórico, Cultural e Ambiental da Cidade de São Paulo

Parágrafo Primeiro: A preservação das edificações tombadas recai sobre as características arquitetônicas das fachadas.

Parágrafo Segundo: No caso de alterações justificadas, deverão ser mantidos seus testemunhos.

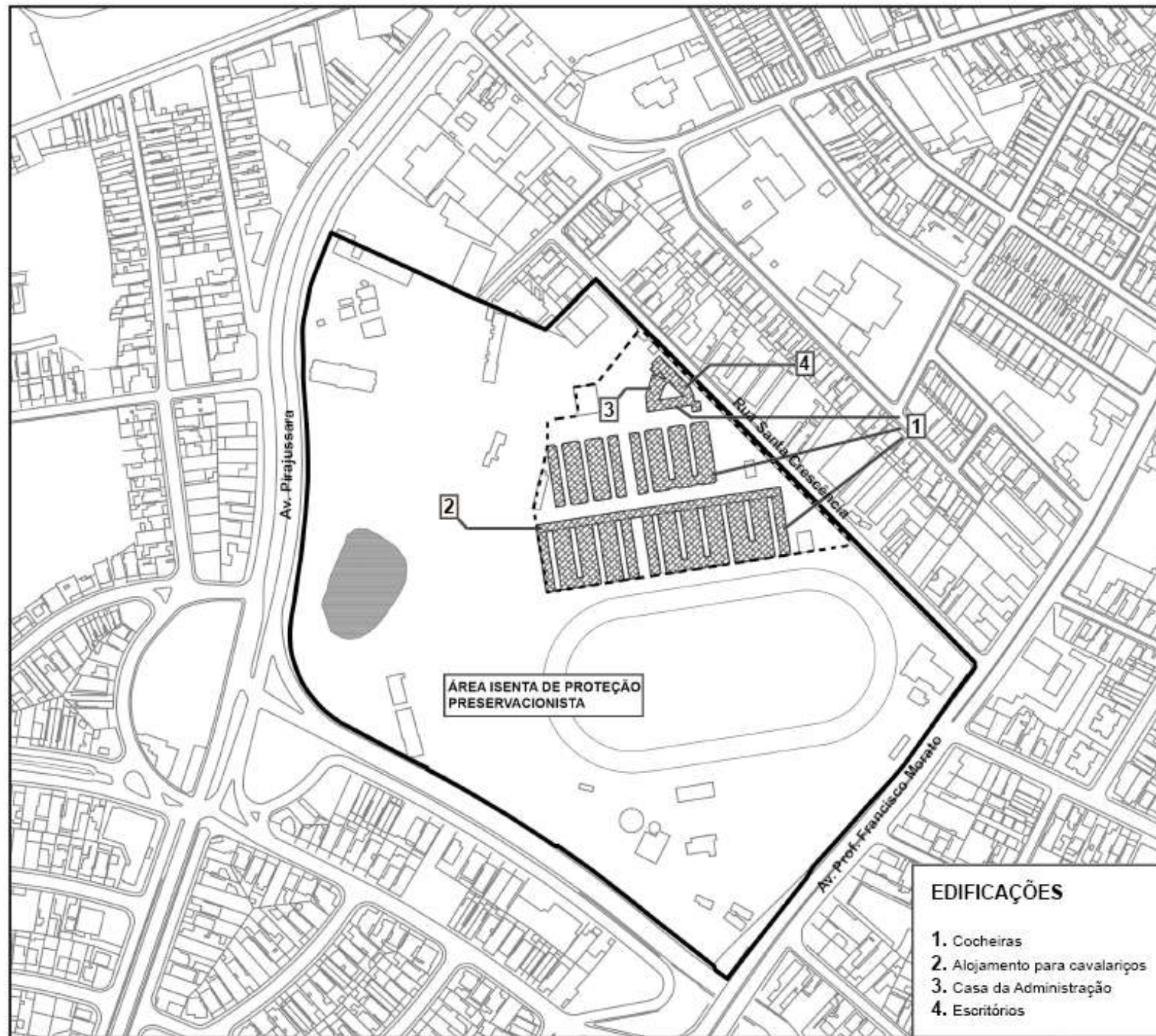
Parágrafo Terceiro: As intervenções futuras deverão estar em harmonia, e valorizar o bem, assim como ser compatíveis com a preservação das edificações e das áreas livres.

Artigo 2º - Fica estabelecido, como **ÁREA ENVOLTÓRIA**, o polígono formado pelo segmento de 222,10 metros situado na face voltada para a Rua Santa Crescência, que em sentido anti-horário deflete para a esquerda e em um ângulo de 83° segue por 51,16m, defletindo novamente para a esquerda em um ângulo de 137° na distância de 16,51m, defletindo sempre à esquerda em um ângulo reto na distância 21,02m, defletindo em um ângulo reto na distância de 23,25m, defletindo 99° na distância de 18,78m, defletindo 168° na distância de 46,62m., defletindo 158° na distância de 62,32m, defletindo em ângulo reto na distância de 226,47m, chegando ao ponto inicial, encerrando a área de 24831,31 m², perímetro este que delimita o conjunto dos edifícios tombados, conforme mapas anexos.

Artigo 3º - Qualquer projeto ou intervenção nas edificações citadas no Artigo 1º, deverá ser previamente analisado e aprovado pelo DPH/CONPRESP.

Parágrafo Único - Ficam dispensadas de prévia análise e anuência do DPH/CONPRESP as intervenções nas demais construções e áreas livres do parque.

Artigo 4º - Esta Resolução entra em vigor na data de sua publicação no Diário Oficial da Cidade, revogadas as disposições em contrário.



PREFEITURA DO MUNICÍPIO DE SÃO PAULO



LEGENDA

- Perímetro Parque Chácara do Jockey
- Área envoltória
- Edificações tombadas

DPH DEPARTAMENTO DO PATRIMÔNIO HISTÓRICO
 SUPERVISÃO DE PRESERVAÇÃO
 Coordenadoria de Identificação e Salvaguarda

RES. 53/COMPRES/2018

TOMBAMENTO EDIFICAÇÕES NA CHÁCARA JOCKEY

ESCALA: sem escala
 DATA: NOV/2018

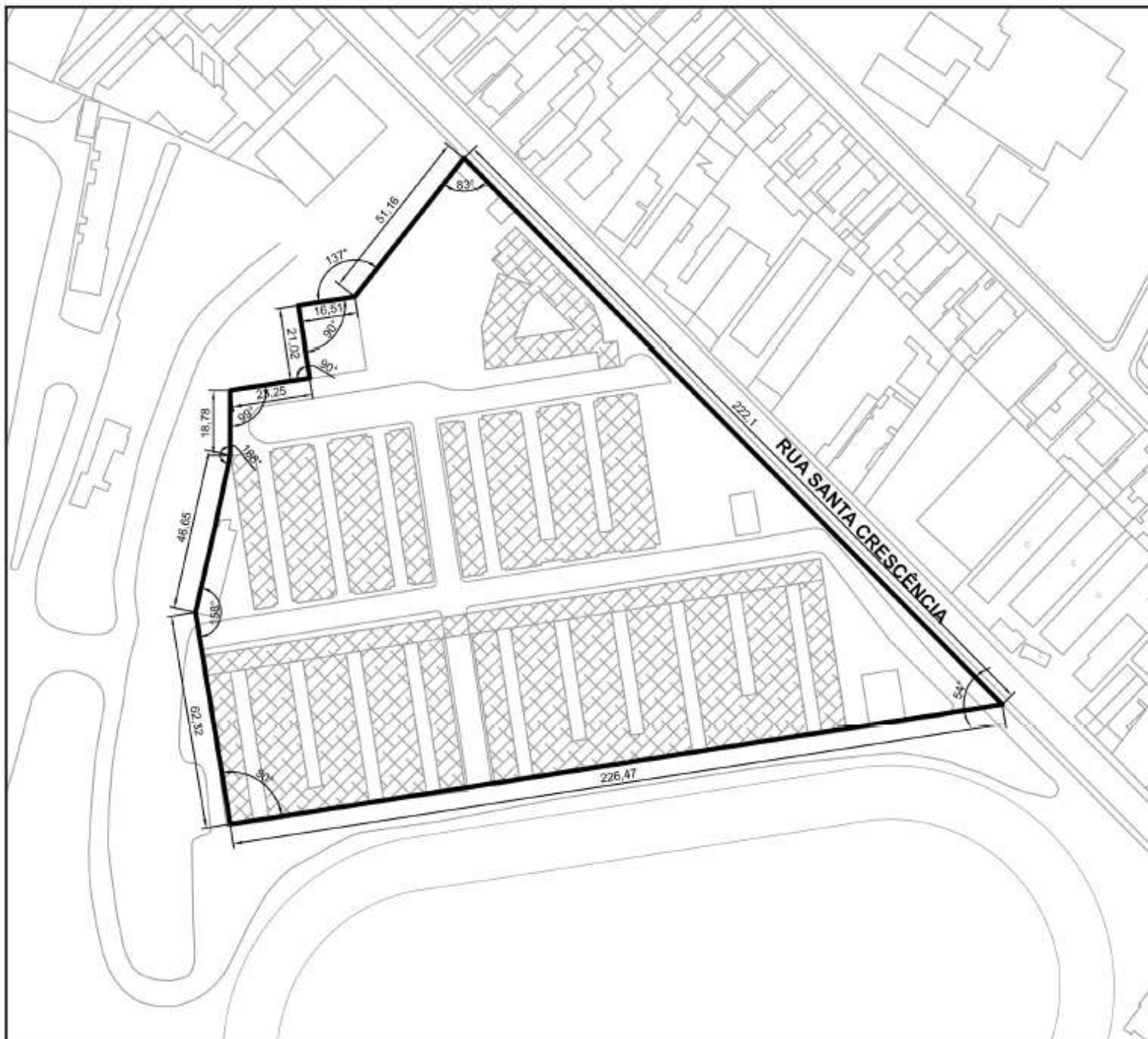
FOLHA
 1/2

AUTORES:

Arq. Ana Winther
 Estag. Camila Aquino

EDIFICAÇÕES



1. Cocheiras
2. Alojamento para cavaleiros
3. Casa da Administração
4. Escritórios



PREFEITURA DO MUNICÍPIO DE SÃO PAULO



LEGENDA

-  Área envoltória
-  Edificações tombadas

DPH DEPARTAMENTO DO PATRIMÔNIO HISTÓRICO
 SUPERVISÃO DE PRESERVAÇÃO
 Coordenadoria de Identificação e Salvaguarda

RES. 53/CONPRES/2018

TOMBAMENTO EDIFICAÇÕES NA CHÁCARA JOCKEY

ESCALA: sem escala
 DATA: NOV/2018

FOLHA
 2/2

AUTORES:

Arq. Ana Winther
 Estag. Camila Aquino