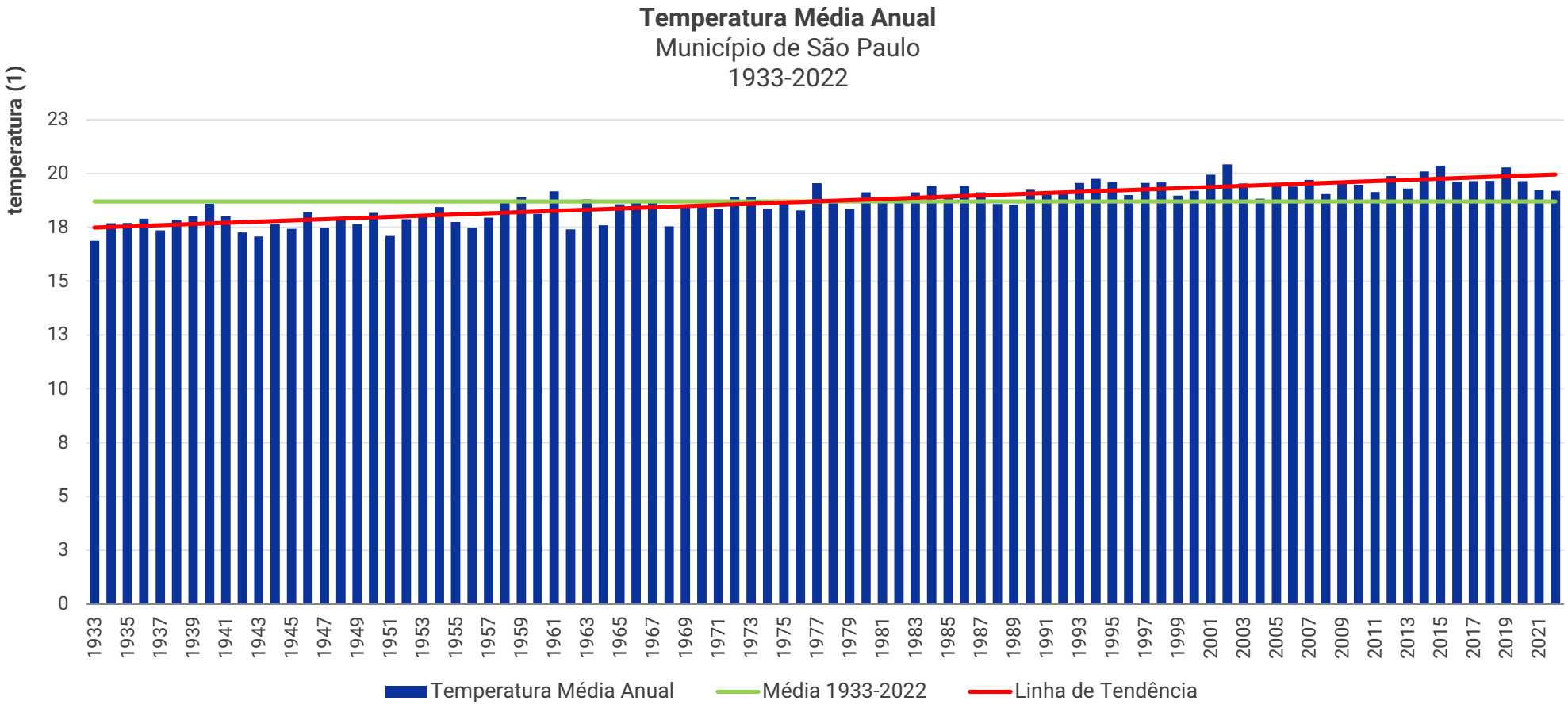

Descrição: Gráfico de barras que apresenta a temperatura média anual em São Paulo de 1933 a 2022. Destaque para os anos de 2002 (20,4°C), 2014 (20,1 °C), 2015 (20,4°C) e 2019 (20,3°C) que ultrapassaram os 20°C de média.

(1) em graus Celsius (unidade °C)

Fonte: Instituto Astronômico e Geofísico - USP - Estação do IAG (Água Funda)

Elaboração: Secretaria Municipal de Urbanismo e Licenciamento - SMUL/ Coordenadoria de Produção e Análise de Informação - Geoinfo

Data de última atualização: 22/mai/2023

Infocidade

CIDADE DE SÃO PAULO

Evolução da Média Mensal da Temperatura em períodos de 30 anos e Média Climatológica (1933-2022)

Município de São Paulo

1933-2022

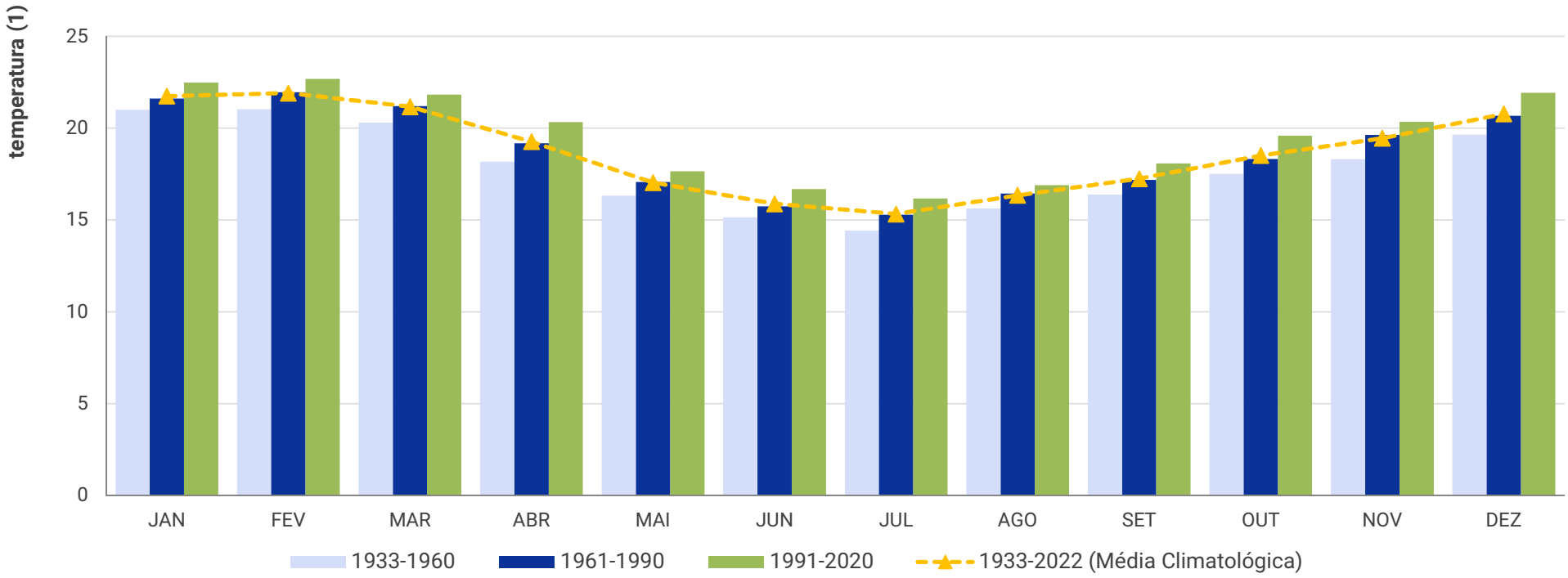

Descrição: Gráfico de barras que compara a evolução da temperatura média mensal, em períodos de trinta anos. No gráfico é apresentado também a média climatológica (1933-2022). Observa-se a tendência de aumento de temperatura com o passar dos anos.

(1) em graus Celsius (unidade °C)

Fonte: Instituto Astronômico e Geofísico - USP - Estação do IAG (Água Funda)

Elaboração: Secretaria Municipal de Urbanismo e Licenciamento - SMUL/ Coordenadoria de Produção e Análise de Informação - Geoinfo

Data de última atualização: 22/mai/2023

Infocidade

CIDADE DE SÃO PAULO

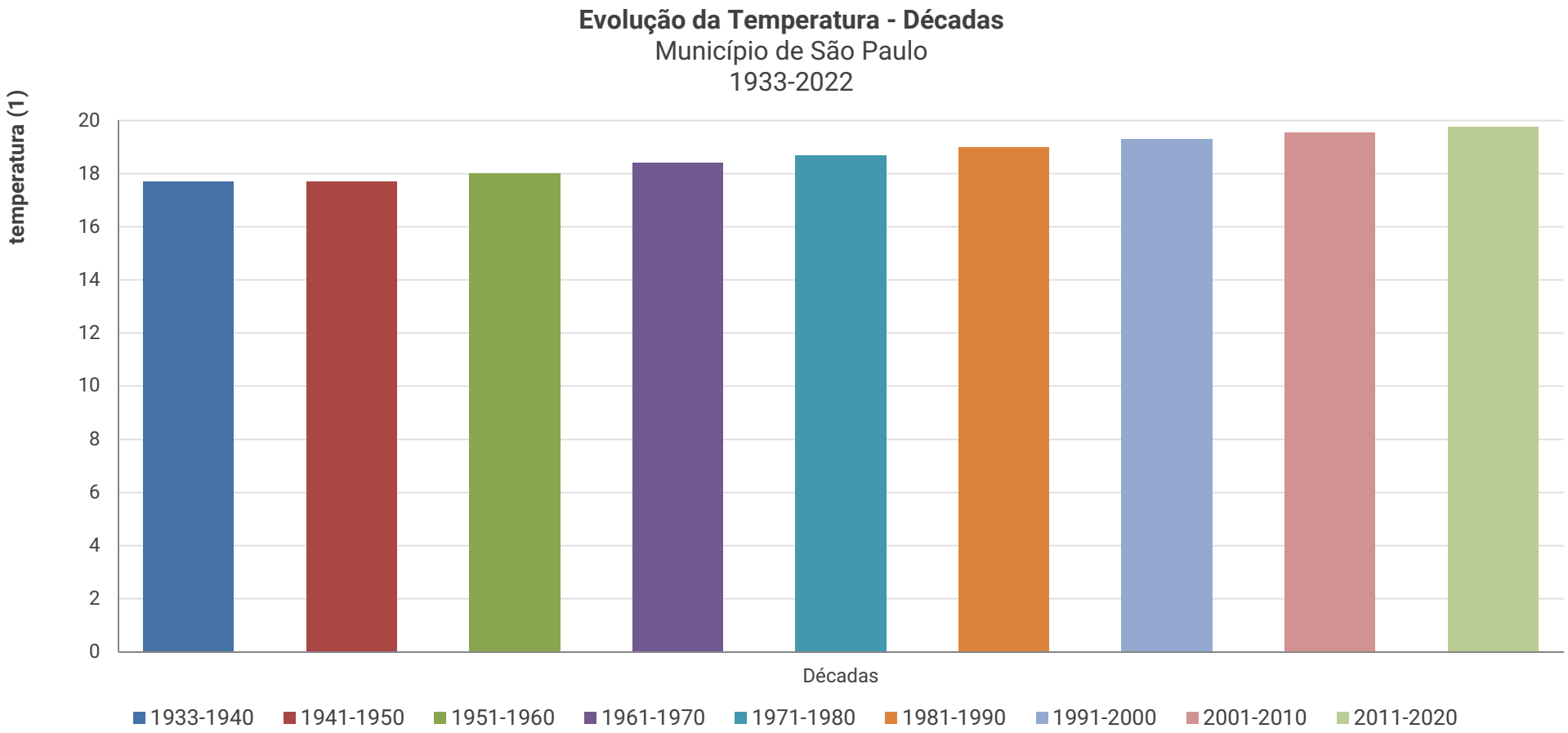

Descrição: Gráfico de barras que compara a evolução da média de temperaturas por décadas.Observa-se a tendência de aumento da temperatura média por década.

(1) em graus Celsius (unidade °C)

Fonte: Instituto Astronômico e Geofísico - USP - Estação do IAG (Água Funda)

Elaboração: Secretaria Municipal de Urbanismo e Licenciamento - SMUL/ Coordenadoria de Produção e Análise de Informação - Geoinfo

Data de última atualização: 22/mai/2023