Infocidade

CIDADE DE SÃO PAULO

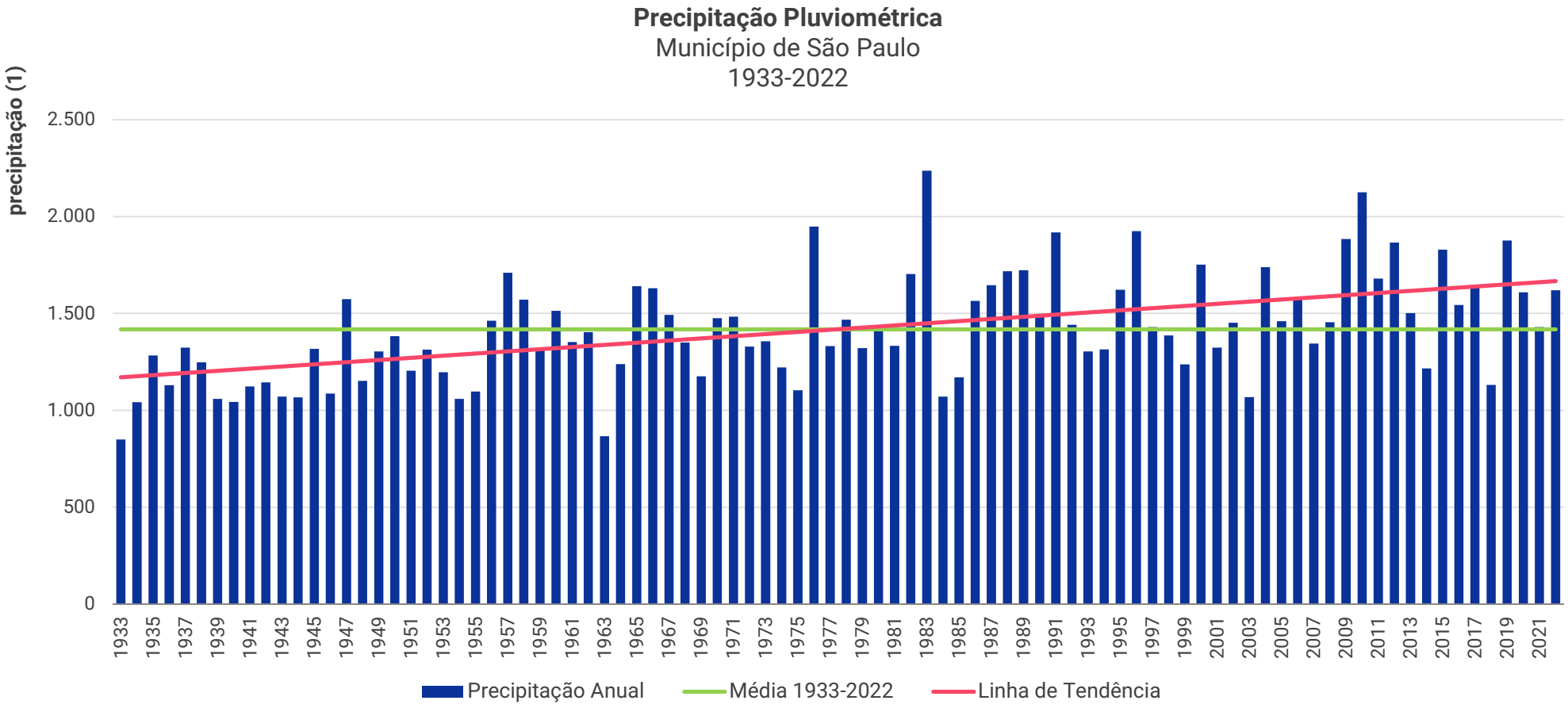

Descrição: Gráfico de barras que apresenta a precipitação anual em São Paulo de 1933 a 2022. Observa-se a tendência de aumento de chuvas com o passar dos anos. Destaque para os anos de 1983 (2.236 mm) e 2010 (2.125 mm) que ultrapassaram os 2.000 mm.

(1) em milímetro

Fonte: Instituto Astronômico e Geofísico - USP - Estação do IAG (Água Funda)

Elaboração: Secretaria Municipal de Urbanismo e Licenciamento - SMUL/ Coordenadoria de Produção e Análise de Informação - Geoinfo

Data de última atualização:19/mai/2023

Infocidade

CIDADE DE SÃO PAULO

Evolução da Média Mensal da Precipitação Pluviométrica em períodos de 30 anos e Média Climatológica (1933-2022)

Município de São Paulo

1933-2022

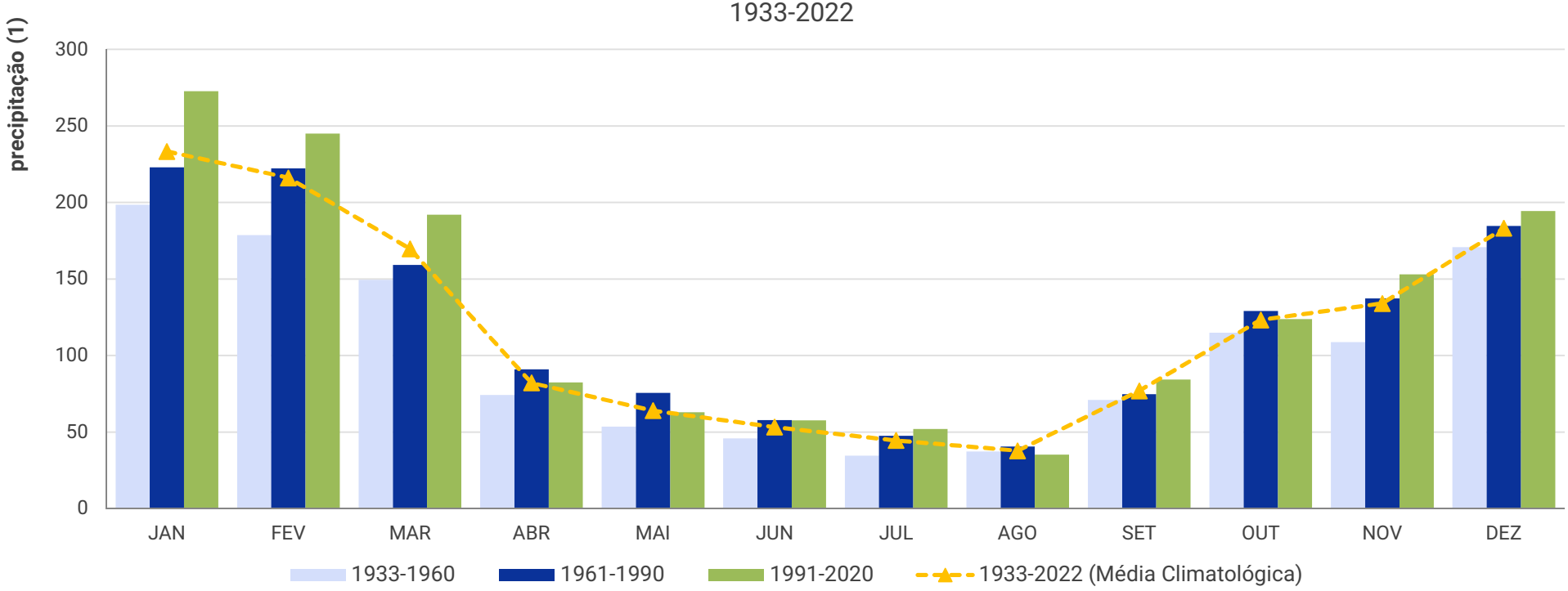

Descrição: Gráfico de barras que compara a evolução da precipitação pluviométrica mensal, em períodos de trinta anos. No gráfico é apresentado também a média climatológica (1933-2022). Observa-se a tendência de aumento de chuvas no período de 1991 a 2020, nos meses de maior incidência de chuvas (novembro a março).

(1) em milímetro

Fonte: Instituto Astronômico e Geofísico - USP - Estação do IAG (Água Funda)

Elaboração: Secretaria Municipal de Urbanismo e Licenciamento - SMUL/ Coordenadoria de Produção e Análise de Informação - Geoinfo

Data de última atualização: 19/mai/2023

Infocidade

CIDADE DE SÃO PAULO

Evolução da Precipitação Pluviométrica Acumulada - Décadas

Município de São Paulo

1933-2022

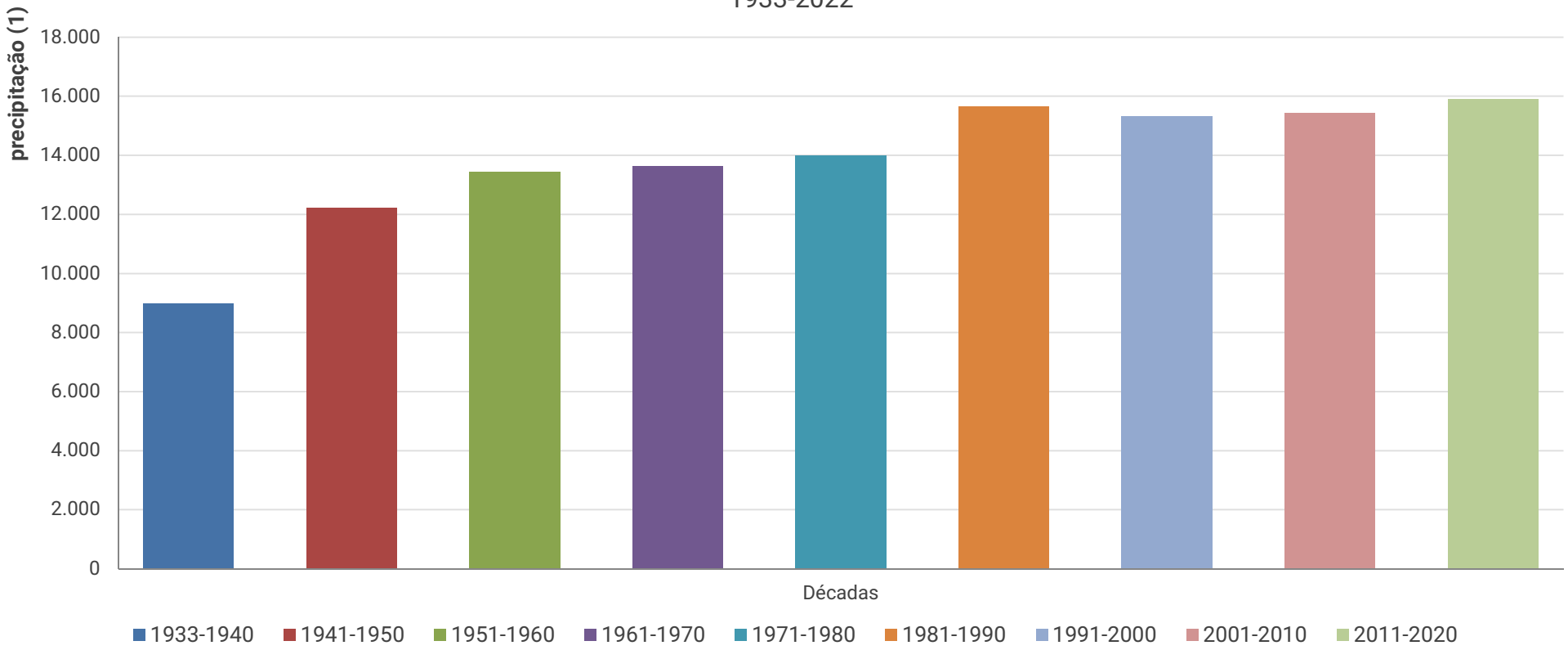

Descrição: Gráfico de barras que compara a evolução da precipitação pluviométrica acumulada por décadas.Observa-se a tendência de aumento de chuvas com o passar dos anos. À partir da década de 80, a precipitação pluviométrica começa ultrapassar os 15.000 mm acumulados.

(1) em milímetro

Fonte: Instituto Astronômico e Geofísico - USP - Estação do IAG (Água Funda)

Elaboração: Secretaria Municipal de Urbanismo e Licenciamento - SMUL/ Coordenadoria de Produção e Análise de Informação - Geoinfo

Data de última atualização: 19/mai/2023