

PLANO DE INVESTIMENTO - 2022
SIURB X FUNDURB
PRESTAÇÃO DE CONTAS

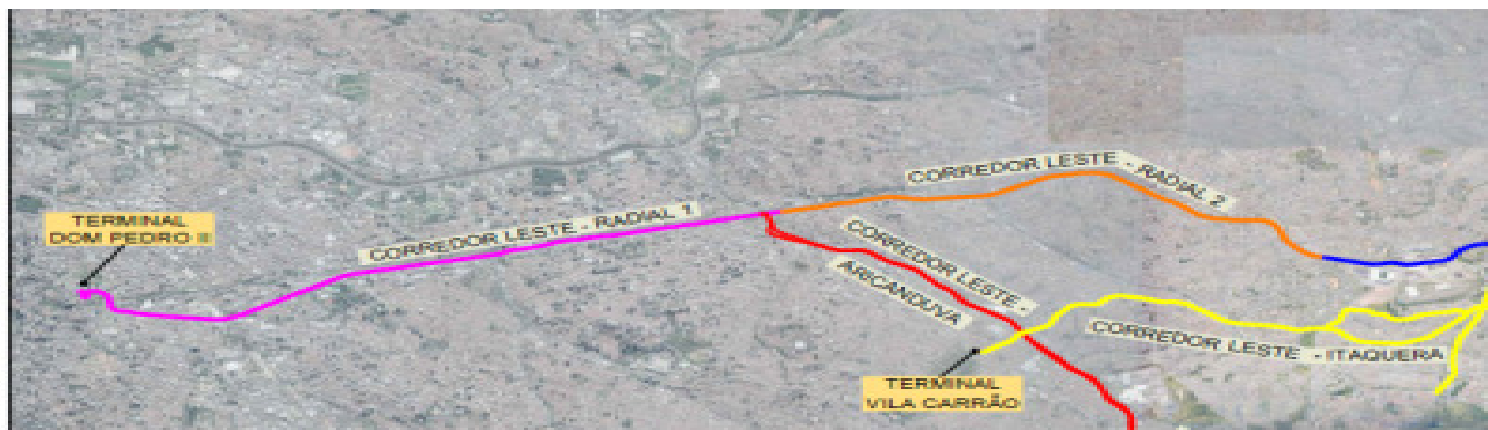


PRESTAÇÃO DE CONTAS 2022

Assentamento/empreendimento	RESOLUÇÃO 055/2022	EMPENHADO 2022	EMPENHADO ATUALIZADO	PAGO
Corredor Radial Leste- Trechos 1, 2 e 3- 30% Mobilidade	1.000.000,00	8.278.366,19	2.435.162,74	2.435.162,74
Corredor Aricanduva- 30 % Mobilidade	11.244.584,00	10.496.986,41	10.496.989,41	7.903.736,12
Corredor Itaim- 30 % de Mobilidade	1.000.000,00			
Corredor Itaquera I- 30 % de Mobilidade	1.000,00			
Corredor Itaquera II- 30 % de Mobilidade	1.000,00			
Corredor Capão Redondo/ Campo Limpo/ Vila Sônia- 30 % de Mobilidade	1.000,00			
Corredor Chucrê Zaidan- 30 % de Mobilidade	1.000,00			
Terminal Itaquera- 30 % de Mobilidade	1.999.000,00			
Terminal Itaim- 30 % de Mobilidade	1.000.000,00			
Terminal São Mateus- 30 % Mobilidade	1.000.000,00			
Req. Av. Itapeçirica	2.297.304,55	2.051.499,90	2.051.499,90	900.657,64
Req. Av. Imirim	1.677.350,57	2.056.643,32	2.056.643,32	1.053.584,68
Req. Av. Amador Bueno	2.012.509,95	2.389.582,95	2.389.582,95	1.122.674,58
Req. Av. Santo Amaro (Não OUFL)	3.355.806,67	839,75	839,75	
Req. Av. Interlagos	3.374.533,33	3.047.707,95	3.047.707,95	1.511.970,81
Ponte Graúna-Gaivotas- 30 % Mobilidade	6.857.910,70	4.773.075,16	4.773.075,16	1.446.650,23
Nova Ligação Pirituba-Lapa- 30 % Mobilidade	26.926.263,82	17.425.263,82	17.425.263,82	2.654.958,54
Calçadão - Triângulo Histórico- 30 % Mobilidade	19.588.090,00	1.950.756,08	1.241.993,85	806.085,11
Obras de recuperação e reforço de Obras de Arte Especiais já contratadas e licitação para obras em 135 Locais - OAE	160.359.636,50	75.789.725,46	59.308.091,70	59.259.602,15
Inspeções e programa de requalificação em pontes, viadutos, túneis, passarelas, etc (OAE)	76.066.349,17	11.860.859,53	11.355.766,77	9.327.459,85
Minhocão	1.163.320,51	400.000,00	400.000,00	
Intervenções no Sistema Viário (Ligações e Obras Complementares)	11.503.000,00	7.137.392,72	7.137.392,72	5.400.860,98
Mobilidade - Trabalho Social e Cadastramento	1.000,00			
Gerenciamento	32.684.585,00	9.303.326,36	9.303.326,36	8.814.380,36
Intervenções em próprios municipais	1.000,00			
Intervenções no Sistema de Drenagem	1.000,00			
Obra de Emergência - Recuperação estrutural do Viaduto de interligação da Av. Paulista X Dr. Arnaldo - Consolação	1.353.325,83	1.158.544,32	1.158.544,32	1.158.544,32
Av Dr. Silvio Margarido	5.323.334,37			
Pressão- Ponte do Socorro		5.323.334,37	5.323.334,37	5.323.334,37
TOTAL	371.793.904,97	163.443.904,29	139.905.215,09	109.119.662,48

Corredor Radial Leste - Trechos 1, 2 e 3 - 30% Mobilidade

PROCESSO	7910202100012472
Endereço	Av. Radial Leste
Subprefeitura	Divs. Zona Leste
Valor Pago	2.435.162,74
Situação	Finalizado projeto executivo. Preparando para contratação de obras.




PRESTAÇÃO DE CONTAS – Corredor Aricanduva - 30% Mobilidade

PROCESSO	7910201900006940
Endereço	Av. Aricanduva
Subprefeitura	1. Aricanduva/Formosa/Carrão; 2. Penha; 3. Itaquera, 4. Itaim e 5. São Mateus
Valor Pago	7.903.736,12
Situação	Projeto executivo concluído. Preparando para contratação de obras.



- ✓ **Corredor Aricanduva** – Corredor Leste - Aricanduva – possui 13,7 km de extensão, com início na Radial Leste 1, passando pelas áreas das subprefeituras Aricanduva e São Mateus. Compõem-se de uma sequência de vias desenvolvendo-se no sentido Sudeste a partir da confluência com a Radial Leste até o Terminal São Mateus da EMTU. O Corredor Leste Aricanduva permitirá interligação com os outros corredores de ônibus do programa: Corredores Radial Leste 1 e 2, Corredor Leste-Itaquera e Perimetral Itaim-São Mateus.

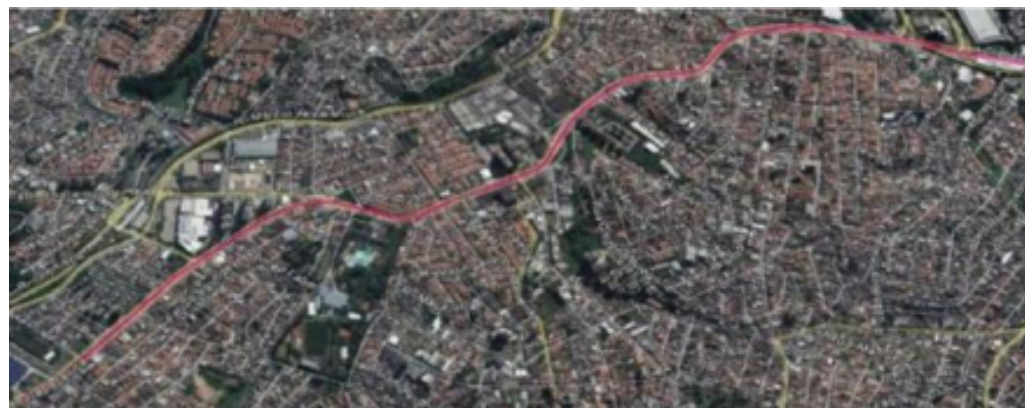
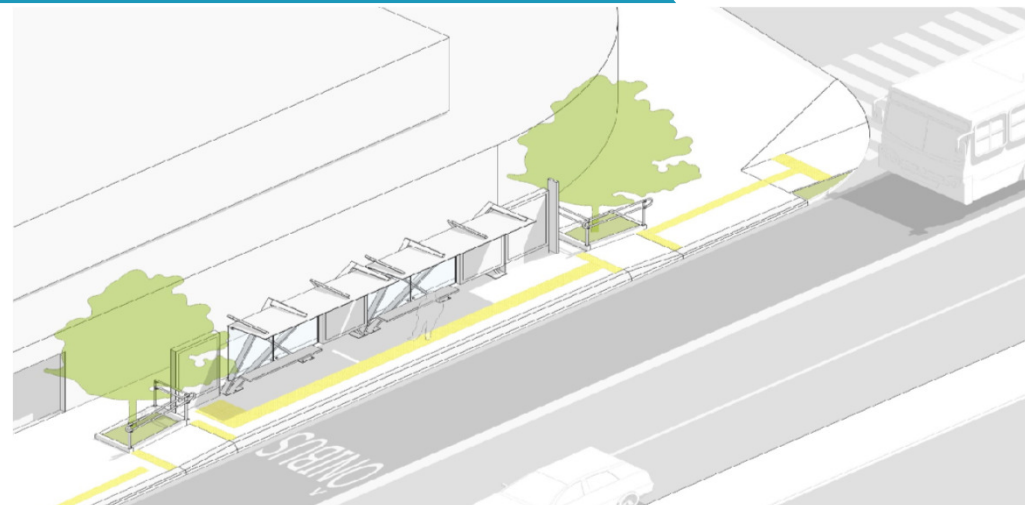


PRESTAÇÃO DE CONTAS – Req. Av. Itapecerica

PROCESSO	7910201900001809
Endereço	Estrada de Itapecerica
Subprefeitura	1. Campo Limpo 2. M'Boi Mirim
Valor Pago	900.657,64
Situação	Projeto executivo em execução - 50%

Localizada na Zona Sul da Cidade de São Paulo, a Estrada de Itapecerica é parte importante da conexão entre Rodoanel Mario Covas e a Avenida Ibirapuera. Com 3,5 Km de extensão, a via possui caixa viária variável entre 9.60m e 15.60m e variações em 3 a 5 faixas de rolamento, sendo que, onde se encontram 5 faixas onde 2 estão no sentido bairro-centro e 3 no sentido centro-bairro.

A avenida possui 15 pontos de parada no sentido Bairro-Centro e 16 pontos de parada no sentido Centro-Bairro com aproximadamente 250m entre paradas. Com comércio característico de subcentro com mescla a clínicas e consultórios, o viário em questão possui calçadas médias à estreitas e com significativas interferências.



PRESTAÇÃO DE CONTAS – Req. Av. Imirim

PROCESSO	7910201900005677
Endereço	Av. Imirim
Subprefeitura	1. Casa Verde / Cachoeirinha
Valor Pago	1.053.584,68
Situação	Projeto executivo em execução - 60%

Localizada na Zona Norte da Cidade de São Paulo, a Avenida Imirim é uma importante conexão perimetral entre as avenidas Inajar de Souza, Dep. Emilio Carlos, Eng. Caetano Alvares, Alameda Afonso Schmidt e Conselheiro Moreira de Barros.

Com 4,63 Km de extensão, a via possui caixa viária variável entre 9.60m e 15.60m e variações em 3 a 5 faixas de rolamento, sendo que, onde se encontram 5 faixas onde 2 estão no sentido bairro-centro e 3 no sentido centro-bairro. A avenida possui 15 pontos de parada no sentido Bairro-Centro e 16 pontos de parada no sentido Centro-Bairro com aproximadamente 250m entre paradas.



PRESTAÇÃO DE CONTAS – Req. Av. Amador Bueno

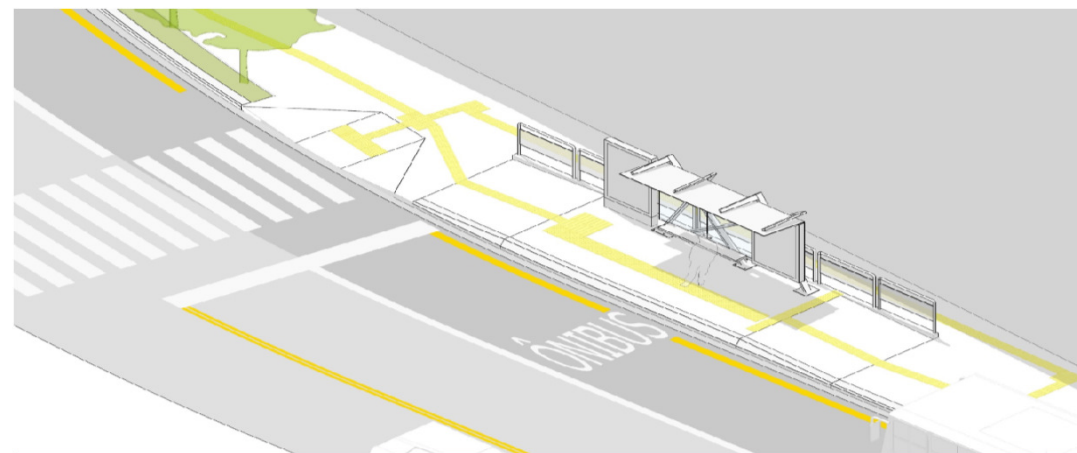
PROCESSO	7910201900001787
Endereço	Av. Amador Bueno da Veiga
Subprefeitura	1. Penha
Valor Pago	1.122.674,58
Situação	Projeto executivo em execução - 60%

Localizada na Zona Leste da Cidade de São Paulo, a Avenida Amador Bueno da Veiga é uma importante alternativa paralela à Avenida São Miguel.

Com 5,17 Km de extensão, a via possui caixa viária variável entre 9.30m e 13.30m e variações em 3 ou 4 faixas de rolamento, sendo que, onde encontram-se 4 faixas são só para veículos pequenos.

A avenida possui 11 pontos de parada no sentido Bairro-Centro e 16 pontos de parada no sentido Centro-Bairro com aproximadamente 250m entre paradas.

Com comércio característico de subcentro em quase toda a sua extensão, o viário em questão possui calçadas estreitas e com significativas interferências, o que dificulta o caminhar do pedestre e impossibilita a utilização da calçada por cadeirantes e pessoas com mobilidade reduzida.



PRESTAÇÃO DE CONTAS – Req. Av. Interlagos

PROCESSO	7910202000003951
Endereço	Av. Interlagos
Subprefeitura	1. Capela do Socorro e 2. Cidade Ademar
Valor Pago	1.511.970,81
Situação	Projeto executivo em execução - 50%

Localizada na Zona Sul da Cidade de São Paulo, a Avenida Interlagos é uma importante via de continuidade do corredor Norte-Sul e uma perimetral com 9,1km que cruza diversos viários importantes na região como as Avenidas Whashington Luís, Nossa Senhora do Sabará, Miguel Yunes, Interlagos, Senador Teotônio Vilela, Atlântica.



PRESTAÇÃO DE CONTAS – Ponte Graúna Gaivotas - **30% Mobilidade**

PROCESSO	7910.2020/0000614-4 e 7910.2019/0000053-5
Endereço	Graúna - Gaivotas - Grajaú
Subprefeitura	1. Capela do Socorro
Valor Pago	1.446.650,23
Situação	Projeto executivo em execução – 60%

O empreendimento denominado Integração viária Graúna-Gaivotas do Programa Municipal de Investimentos e Ações para a Melhoria do Transporte Público Coletivo e do Trânsito para a Cidade de São Paulo integrará os eixos: Corredor Sabará, Corredor Miguel Yunes, Corredor Gaivotas e Corredor Belmira Marin.

A integração viária Graúna-Gaivotas através de Ponte e acessos dará suporte aos eixos viários existentes na região sul, com características de corredores de ônibus, visando uma melhor distribuição do tráfego nas regiões do Grajaú, Interlagos, Capela do Socorro, Santo Amaro e Marginal Pinheiros.



PRESTAÇÃO DE CONTAS – Ligação Pirituba-Lapa - 30% Mobilidade

PROCESSO	7910201700004316
Endereço	Pirituba - Lapa
Subprefeitura	1. Lapa / Pirituba
Valor Pago	2.654.958,54
Situação	Obras em andamento com avanço de 11%.



PRESTAÇÃO DE CONTAS – Calçadas – Triângulo Histórico e Quadrilátero - **30% Mobilidade**

PROCESSO	7910202000006497, 7910202100006367 e 7910202000003617.
Endereço	Centro
Subprefeitura	1. Sé
Valor Pago	806.085,11
Situação	Projetos Executivos do Triângulo foram concluídos. Quadrilátero projeto com avanço de 70% e serviços em arqueologia/ambiental em execução.

A Fase 1 compreende as ruas 3 de Dezembro, João Bricola, trecho da XV de Novembro e Praça Antônio Prado.

A Fase 2 corresponde às ruas: São Bento, do Comércio, trecho da XV de Novembro, Miguel Couto, Largo do Café, Rua Álvares Penteado, Rua Direita, Rua Quintana, Largo da Misericórdia, Rua Anchieta, Praça Manoel da Nóbrega, Rua José Bonifácio, Rua Quintino Bocaiuva, Rua Barão de Paranapiacaba, Rua do Tesouro, Rua Benjamin Constant, Rua Boa Vista, Rua Libero Badaró e Largo São Francisco.



PRESTAÇÃO DE CONTAS – Obras de Recuperação e Reforço de OAE's

PROCESSO	6022202100030250, 6022202100033038, 6022202200030286, 6022202200030226, 6022202200049050, 6022202200051410, 6022202200060991, 6022202200060226, 7910202000006713, 7910202100001853, 7910202100011018, 791020210001034, 7910202100011069, 7910202100011077, 7910202100011085, 791020210001166, 7910202100011263, 7910202100011980 e 7910202100012880.
Endereço	Viaduto – Elevado do Glicério/Complexo, Viário Evaristo Comolatti, Ponte Bernadina D'Auria, Ponte Julio Mesquita Neto, Ponte Transamérica, Pontilhão Giovanni Boccati, Viaduto Imigrantes, Viaduto Antônio Abdo, Viaduto Capitão Pacheco e Chaves, Viaduto Carlos Ferraci, Viaduto Deputado Antônio Sylvio Cunha Bueno, Viaduto dos Bandeirantes, Viaduto Nove de Julho, Viaduto Antônio Sanches, Ponte Freguesia do Ó, Viaduto Beneficência Portuguesa, Gal. Olimpio da Silveira, Passarela de pedestres sobre trilhos da CPTM, Viaduto Comendador Elias Nagib Breim, Ponte Engenheiro Torres, Viaduto Diário Popular, Viaduto Gal. Milton Tavares, Viaduto Bresser, Viaduto Diário Popular e Túnel Jânio Quadros Ramos.
Subprefeitura	Supraregional
Valor Pago	59.259.602,15
Situação	Obras de recuperaçãoe reforço de Obras de Arte Especiais já contratadase/ou em processo licitatório.



PRESTAÇÃO DE CONTAS – Obras de Recuperação e Reforço de OAE's



PRESTAÇÃO DE CONTAS – Inspeções em OAE's

PROCESSO	6022202100005336, 6022202100007720, 7910202000007612, 7910202000007620, 7910202000007639, 7910202000008503, 7910202000008953, 7910202000008970, 7910202000009020, 7910202000009038, 7910202000009186, 7910202000009194, 7910202000009208, 7910202000009224, 7910202000009249, 7910202100002469, 7910202100002477, 7910202100002485, 7910202100002493, 7910202100002507, 7910202100002515, 7910202100002523, 7910202100002540, 7910202100002558, 7910202100002566, 7910202100002574, 7910202100002582, 7910202100002590, 7910202100002604, 7910202100002620, 7910202100002639, 7910202100002647, 7910202100002655, 7910202100002663, 7910202100002680, 7910202100002701, 7910202100002728, 7910202100002787, 7910202100002809, 7910202100002825, 7910202100002833, 7910202100002850, 7910202100002876, 7910202100002892, 7910202100002906, 7910202100002914, 7910202100002922, 7910202100002930, 7910202100002949, 7910202100002957, 7910202100002973, 7910202100002981, 7910202100002990, 7910202100003007, 7910202100003015, 7910202100003023, 7910202100003031, 7910202100003058, 7910202100003066, 7910202100003074, 7910202100003082, 7910202100003090, 7910202100003104 e 7910202100003108
Endereço	Vdt. Doutor Eduardo Saiegh, Vdt. do Gasômetro, Vdt. Jabaquara, Vdt. Gal. Euclides de Figueiredo, Vdt. João Julião C. Aguiar, Vdt. Pedro De Toledo, Vdt. Badra, Vdt. Brigadeiro Luis Antônio, Pte. do Guarapiranga, Pte. do Limão, Vdt. Antônio Sanches De Larragoiti Junior, Vdt. Gal. Milton Tavares De Souza, Major Quedinho, Vdt. Naor Guelfi, Pte. Guarapiranga, Gal Marcondes Salgado, Pte. Aricanduva, Vdt. Elias Nagib Brein, Vdt. Paraíso, Vdt. Washington L Pacheco Chaves, Pte. Aricanduva, Pte. Júlio de Mesquita Neto, Vdt. na Rodovia dos Imigrantes próximo à Rua Doutor José Bento Ferreira, Pte. Júlio de Mesquita Neto, Pte. Engenheiro Ary Torres, Vdt. Cadeião, Vdt. Sumaré, Vdt. Cadeião, Elevado Minhocão, Vdt. Beneficência Portuguesa, Passarela Ciccilio Matarazzo, Florêncio de Abreu, Vdt. Diário Popular, Vdt. Dna. Paulina, Vdt. Martinho Prado, Complexo Viário Maria Maluf, Complexo Viário Padre Adelino, Vdt. do Gasômetro, Vdt. Doutor Eusébio Stevaux, Pte. Estaiada Octavio Frias de Oliveira, Vdt. D.R Arnaldo, Pte. Estaiada - Pte. Governador Orestes Quércia, Pte. Guilherme, Complexo Viário João Jorge Saad, Vdt. dos Imigrantes, Vdt. Doutor Manuel José Chaves, Vdt. General Couto de Magalhães, Vdt. Guilherme de Almeida, Vdt. Doutor Manuel José Chaves, Vdt. Santo Amaro, Vdt. do Chá, Vdt. Santa Efigênia, Vdt. dos Bandeirantes, Vdt. Arapuã, Pontilhão Raimundo de Magalhães, Pte. do Piqueri, Vdt. Nove de Julho, Vdt. Incinerador Vergueiro, Vdt. Jacareí, Vdt. Pacaembu, Vdt. São Carlos, Vdt. do Café, Pte. dos Remédios, José Coloassuonno, Pte. Transamérica, Vdt. Engº Antonio de Carvalho Aguiar, Vdt. Engenheiro Orlando MurgeL, Vdt. na Av. Olavo Fontoura sobre a Av. A Chateaubriand, Vdt. João Beiçola, Vdt. Domingos de Moraes, Pte. Jurubatuba, Pte. João Dias, Vdt. Austregésilo de Athayde, Vdt. Borges Lagoa, Pte. Morumbi, Antártica, Vdt. Deputado Ulysses Guimarães, Pte. Anhembi, Pte. Estaiada - Pte. Governador Orestes Quércia, Pte. Estaiada - Vdt. 31 de março, Pte. da Vila Guilherme, Pte. Avenida Santos Dumont, Vdt. Antonio Nakashima, Vdt. 25 de Março, Vdt. Armando Puglisi, Vdt. Romero Zander, Vdt. Gov. Roberto Abreu, Vdt. Carlos de Campos, Pte. de Arujá, Pte. Senador José Ermírio de Moraes, Complexo Viário Aurélio Batista Felix, Complexo Viário Jacú Pessêgo, Vdt. Cidade Osaka, Vdt. Carlito Maia, Vdt. da China, Vdt. Eng. Luiz Alfredo Falcão Bauer, Vdt. Dep. Antonio Sylvio Cunha Bueno, Vdt. Condessa de São Joaquim, Vdt. D. Matilde, Complexo Viário Senador Antônio Emygdio de Barros Filho, Complexo Viário Escola de Engenharia Mackenzie e Vdt. Guadalajara.
Subprefeitura	Supraregional
Valor Pago	9.327.459,85
Situação	Inspeções Especiais realizadas em fase final de validação e encerramentos do contrato - 95% de avanço.

PRESTAÇÃO DE CONTAS – Intervenções no Sistema Viário

PROCESSO	7910202100005654, 6022202200033650, 6022202200038899, 7910202100005654 e 7910202100005646.
Endereço	AV. Senador Teotônio Vilela; Rua General Pereira da Cunha; Ponte Jurubatuba.
Subprefeitura	1. Capela do Socorro. 2. Santo Amaro
Valor Pago	5.400.860,98
Situação	Projetos Executivos, obras, material expropriatório, desapropriações, etc. (Projeto Executivo AV. Senador Teotônio Vilela. CONTENÇÃO DE TALUDE RUA GENERAL PEREIRA DA CUNHA. Elaboração de projetos básicos, projetos executivos e dos estudos ambientais para implantação da Ponte Jurubatuba.

Contenção de talude Rua General Pereira da Cunha





PRESTAÇÃO DE CONTAS – Av. Paulista X Dr. Arnaldo - Consolação

PROCESSO	6022202100018217
Endereço	Av. Paulista X Dr. Arnaldo - Consolação
Subprefeitura	1. Sé
Valor Pago	1.158.544,32
Situação	Concluído a recuperação estrutural do Viaduto de interligação da Av. Paulista X Dr. Arnaldo - Consolação.



PRESTAÇÃO DE CONTAS – Ponte do Socorro recuperação de talude

PROCESSO	6022202100030250
Endereço	Ponte Lgo.do Socorro
Subprefeitura	1. Capela do Socorro
Valor Pago	5.323.334,37
Situação	Obras de recuperação de taludes, escadarias e preenchimento dos vazios com solo de cimento injetado sob pressão - Ponte do Socorro.





CIDADE DE
SÃO PAULO
INFRAESTRUTURA
URBANA E OBRAS

