

DIÁLOGO
ABERTO

Diálogo Aberto

Relatório de obras e ações 2022
Guaianases





Diálogo Aberto

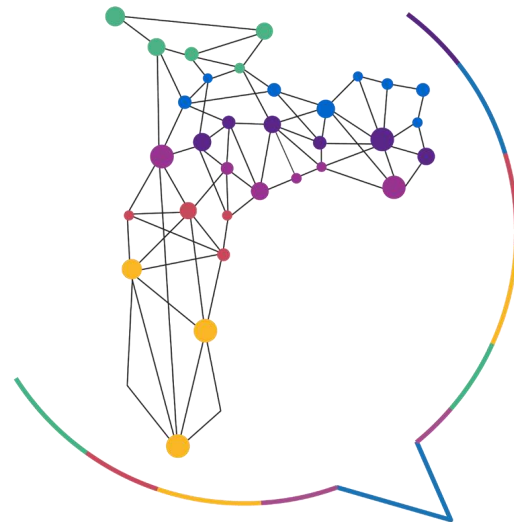
Este relatório está disponível no site da Guaianases e será debatido em audiência pública em abril de 2023, como estratégia de abertura do diálogo entre o poder público e a população.

Acesse o calendário de reuniões.

- **Subprefeito(a):** Thiago Della Volpi
- **E-mail da Subprefeitura:** guaianases@smsub.prefeitura.sp.gov.br
- **Telefone da Subprefeitura:** (11) 2392-1030

Introdução

1. Zeladoria e Obras
2. Ações de cultura, lazer, esportes e habitação
3. Ações da Defesa Civil
4. Orçamento da Subprefeitura
5. Participação Social
6. Fiscalização
7. Outras atividades



DIÁLOGO
ABERTO

O Diálogo Aberto é um projeto da Prefeitura de São Paulo desenvolvido pela Coordenadoria de Governo Aberto (CGA) com apoio da Secretaria Municipal de Subprefeituras (SMSUB). O Diálogo Aberto acontece desde 2017 e tem por objetivo aproximar a Prefeitura da população.

Por meio de reuniões semestrais abertas ao público realizadas nas 32 subprefeituras e/ou consultas públicas realizadas na Plataforma Participe+, o projeto visa apresentar aos munícipes relatórios sobre as ações desenvolvidas no território das Subprefeituras no período, sendo assim uma estratégia de prestação de contas. Neste relatório, você encontrará informações sobre essas atividades.



- As Subprefeituras mantêm a representação do poder público municipal na área geográfica sob sua jurisdição, realiza ações de zeladoria urbana, como a recuperação de ruas e avenidas, limpeza de córregos e outros sistemas de drenagem e conserva as áreas públicas ajardinadas (praças e canteiros); e também fiscalizam o cumprimento das posturas municipais, notadamente em relação ao uso e à ocupação do solo.
- Neste relatório, você encontrará informações sobre essas atividades. Todas as informações prestadas são de responsabilidade da Subprefeitura, exceto os números de zeladoria, fornecidos diretamente pela Secretaria Municipal das Subprefeituras e os números das eleições dos conselhos participativos, fornecidos diretamente pela Secretaria Municipal da Casa Civil.



1.1 Tapa Buraco



Legenda: Exemplo de Serviço de Tapa Buraco.

O serviço é iniciado com o recorte da área no entorno do buraco, depois é realizada a fresagem do pavimento, ou seja a remoção do asfalto desgastado, em seguida o recorte é preenchido com asfalto novo, de forma nivelada ao pavimento existente.

Utilizamos o Controle Tecnológico, uma ferramenta que confere a qualidade dos reparos já realizados.

O tempo médio de atendimento do serviço de tapa buraco é uma das metas do atual Programa de Metas 2021-2024, meta 35, tendo como objetivo assegurar que o serviço seja realizado em até 10 dias, hoje o serviço é realizado em até 7 dias.

1.1 Tapa Buraco

Em 2022, de janeiro a dezembro, foram realizados os seguintes atendimentos:

Tipo de Atendimento	Quantidade
Quantidade de buracos tapados	3.632
Área total (m ²) de buracos tapados	52.080,13
Quantidade de massa utilizada (toneladas)	8.176,39



1.2 Avaliação de árvores

Os serviços que podem ser executados após a avaliação são os seguintes: Poda; remoção; ampliação de canteiro; transplante; remoção de vegetação parasita, entre outros. Pode acontecer por necessidades técnicas e de segurança.



Legenda: Exemplo de Serviço de Manejo de árvores .

1.2 Avaliação de árvores (glossário):

Sobre o indicador na próxima tabela “Quantidade de árvore plantadas”:

O plantio de árvores realizado pelas subprefeituras é o plantio compensatório, ou seja, a cada árvore removida no território da subprefeitura uma outra deve ser plantada. Essas duas ações não ocorrem ao mesmo tempo, tendo em vista que o agrônomo precisa encontrar um novo lugar adequado para realizar o plantio e solicitar as mudas nos viveiros que são de responsabilidade da Secretaria Municipal do Verde e Meio Ambiente (SVMA). O plantio de árvores em áreas públicas, como calçadas, exige um tipo de árvore adequada. Desta forma, tendo essas variáveis, o número de plantio pode ser menor do que o de remoção.

Vale ressaltar que a responsabilidade de coordenação e fiscalização dos serviços é da subprefeitura.



1.2 Avaliação de árvores

Em 2022, de janeiro a dezembro, foram realizados os seguintes atendimentos:

Tipo de Atendimento	Quantidade
Quantidade de árvores plantadas	421
Quantidade de árvores podadas	4.182
Quantidade de árvores removidas	277
Número de equipes contratadas para avaliação de árvores	2

1.3 Drenagem

Os serviços de drenagem reduzem os impactos causados pelas chuvas, diminuindo as áreas inundáveis e a recorrência de alagamentos e assim diminuindo os prejuízos causados à população pelas enchentes. São eles: Limpeza de córregos, microdrenagem (galerias) e piscinões.

Atualmente a cidade possui aproximadamente 50 estruturas de contenção que podem ser classificados entre piscinões e polders, construídos em locais estratégicos da cidade, como nas pontes da Marginal Tietê e a locais próximos a rios e córregos, como no curso do rio Aricanduva e do córrego Pirajussara.



Legenda: Exemplo de Serviço de Drenagem

1.3 Drenagem (glossário)

Sobre o indicador “Extensão de córregos limpos (m)”:

As equipes de limpeza de córregos não realizam serviços apenas nos córregos abertos, mas também em ramais, galerias e bocas de lobo de forma manual. Tendo em vista a atual geografia do território da cidade, nem todas as regiões possuem córregos abertos, então utilizam essas equipes para a limpeza do sistema de drenagem (ramais, galerias e bocas de lobo), como é o caso de Pinheiros e Sé, em que o indicador é mais baixo comparado com as demais subprefeituras. Vale ressaltar também que um mesmo córrego pode ser limpo diversas vezes no ano, desta forma não se deve analisar esse indicador como a extensão de córregos existentes nessas regiões.

Sobre o indicador "Área de margem dos córregos":

Esse subserviço se trata do corte de mato/grama das margens dos córregos. E assim como na extensão de córregos, o corte de mato das margens pode ser executado várias vezes ao ano no mesmo córrego.



1.3 Drenagem (glossário)

Sobre o indicador "Número de detritos retirados dos córregos, em toneladas":

Por não ser um indicador obrigatório, algumas subprefeituras estão zeradas. Importante ressaltar que não quer dizer que não foram retirados detritos mas que apenas não foram preenchidos no sistema. A diferença entre elas é por conta do tipo de serviço realizado. Existe a limpeza manual de córregos e a limpeza mecanizada, e por conta do maquinário e da natureza desta segunda limpeza, consegue retirar muito mais detritos do que a limpeza manual, pois realizam o desassoreamento de alguns córregos que necessitam dessa ação. Nem todas as subprefeituras possuem a limpeza mecanizada, pois a contratam de acordo com a necessidade do local.



1.3 Drenagem

Em 2022, de janeiro a dezembro, foram realizados os seguintes atendimentos:

Limpeza de córregos (serviços):	Quantidade
Extensão dos córregos limpos (m)	70.033
Tamanho da área dos córregos limpos (m ²)	169.075,16
Número de detritos retirados dos córregos, em toneladas	66,27
Número de equipes contratadas para limpeza de córregos	2





1.4 Microdrenagem

O trabalho de limpeza da rede de microdrenagem é importante para a adequada coleta e condução de águas pluviais, evitando alagamentos e entupimentos em vias públicas, proporcionando assim, maior segurança a pedestres e motoristas nas ruas e avenidas.



Legenda: Exemplo de Serviço de Microdrenagem.





1.4 Microdrenagem (glossário)

Sobre os indicadores “Quantidade de bocas de lobo limpas”, “Número de poços de visitas limpos”, “Extensão de galerias limpas (m)”, “Extensão de ramais limpos (m)”:

A limpeza das bocas de lobo, poços de visita, ramais e galerias através do equipamento de hidrojato é realizado de acordo com o nível de obstrução daquele sistema de drenagem, desta forma os dados entre as subprefeituras são heterogêneos.

Sobre o indicador “Quantidade de detritos retirados”:

Por não ser um indicador obrigatório algumas subprefeituras estão zeradas.



1.4 Microdrenagem

Em 2022, de janeiro a dezembro, foram realizados os seguintes atendimentos:

Microdrenagem mecanizada:	Quantidade
Quantidade de bocas de lobo limpas	1.047
Número de poços de visitas limpos	94
Extensão de galerias limpas (m)	1.587
Quantidade de detritos retirados (m ³)	68,53
Extensão de ramais limpos (m)	5.759
Número de equipes contratadas para microdrenagem	1





Legenda: Exemplo de Serviço de Manutenção de Logradouros

1.5 Logradouros e galeria

Os serviços de logradouros consistem na conservação e manutenção de calçadas, guias, sarjetas e sarjetões e os serviços de galerias consistem na conservação e manutenção de dispositivos de drenagem, como sarjetas, bocas de lobo, poços de visita e seus ramais.

1.5 Logradouros e galeria

Em 2022, de janeiro a dezembro, foram realizados os seguintes atendimentos:

Serviços	Quantidade
Quantidade de galerias reformadas (m)	1.089
Número de galerias inspecionadas	1.301
Extensão de sarjetas e vias feitas (m)	1.298,9
Quantidade de bocas de lobo reformadas	468
Número de poços de visitas reformadas	55
Número de equipes contratadas para logradouros e galerias	4

1.6 Jardins de Chuva

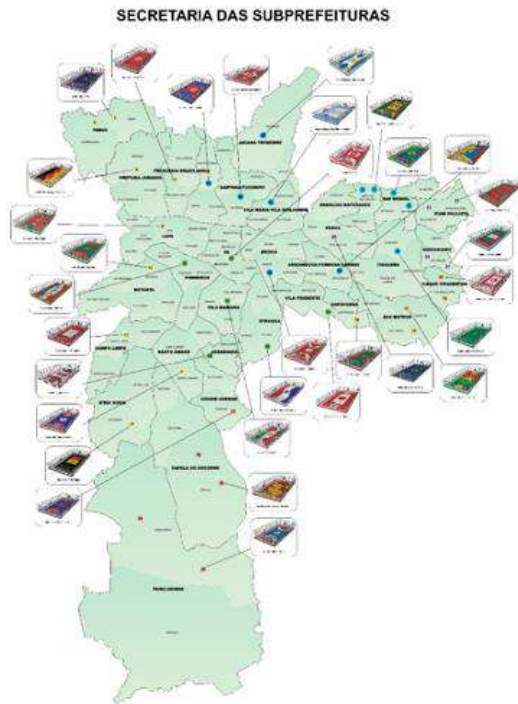
Os Jardins de Chuva são Soluções baseadas na Natureza (SbN) eficazes na contenção de alagamentos e inundações, mas também possuem outros grandes benefícios: Retêm poluentes, produtos químicos e partículas de sujeira antes da água voltar para o solo, controlam os sedimentos do escoamento da água da chuva e também evitam a reprodução de mosquitos por drenar a água em até 48 horas.

A iniciativa foi reconhecida com o Certificado de Mérito internacional pela AIPH World Green City Awards 2022.



Legenda: Exemplo de Jardim de Chuva.





Legenda: Mapa com a localização das quadras.

1.7 Quadras esportivas

Em comemoração da Copa do Mundo, quadras poliesportivas foram revitalizadas com pinturas estilizadas em homenagem aos países que participam nesta edição. As bandeiras dos países estão representadas nas quadras das 32 Subprefeituras da cidade.

1.8 Outros serviços

Em 2022, de janeiro a dezembro, foram realizados ainda, contenção de margens de córregos, revitalização de praças, reformas de vestiários, muro de fechamento, pavimentação asfáltica, construção de pinguelas, reforma de calçadas de concreto, reforma de escadaria, instalação de gradil em beira de córregos e estufa do viveiro.



2.1 Ações de cultura



Legenda: Exemplo de atividade cultural para crianças.

A Secretaria Municipal de Cultura é responsável por planejar e implantar as políticas de apoio e incentivo à cultura, mas a Subprefeitura pode apoiar o desenvolvimento dessas ações no seu território, por meio do apoio a produção cultural local nas diversas linguagens: música, teatro, dança, leitura, artes plásticas, cinema, entre outros.

2.1 Ações de cultura

Atrações circenses com apresentações caráter social Portas Abertas, festa em comemoração dia das crianças com apoio da Secretaria Municipal da Cultura, aulas de karatê gratuita na praça de eventos duas vezes por semana, aula fitness sem fins lucrativos.



2.2 Ações de esportes e lazer

A Supervisão de Esportes e Lazer é responsável por planejar, sugerir e implantar as políticas de apoio e incentivo à prática esportiva no território, mas a Subprefeitura pode apoiar o desenvolvimento dessas ações no seu território.



Legenda: Exemplo de ação que incentiva práticas esportivas

2.2 Ações de esportes e lazer

Inauguração da quadra coberta no CEU Lajeado junto com o Secretário da Educação e SPobras, jogos da cidade de São Paulo, etapa regional em Guaianases.



2.3 Ações de habitação



Legenda: exemplo de ação da SEHAB - Novas moradias do Heliópolis

A Secretaria Municipal da Habitação (SEHAB) é responsável por gerir e executar a Política Municipal da Habitação Social, promover a regularização Urbanística e Fundiária de Assentamentos Precários, Loteamentos e Parcelamentos Irregulares, mas a Subprefeitura pode apoiar o desenvolvimento dessas ações no seu território.



2.3 Ações de habitação

Auxílio aluguel, acompanhamento habitacional, visitas em áreas de risco e invasões, conselho de habitação .

A atuação da Defesa civil tem o objetivo de reduzir os riscos de desastres. Também compreendendo ações de prevenção, mitigação, preparação, resposta e recuperação. Sempre que o cidadão sentir-se inseguro em relação a desastres naturais, enchentes, alagamentos, desmoronamentos, escorregamentos de terras, vazamentos de produtos químicos e combustíveis, ou exposto a situações de risco que exijam a atuação de profissionais, podem solicitar os serviços da defesa civil.



Legenda: Exemplo de ação de defesa civil

No ano de 2022 foram contabilizadas 265 ocorrências. Sendo as ocorrências mais frequentes de natureza de queda de árvores, desabamento, deslizamento e alagamento.

O orçamento é um plano financeiro estratégico que compreende a previsão de receitas e despesas futuras para a administração.

Tipo de Gasto	Previsto em 2022	Executado em 2022	Comentários
Pavimentação e recapeamento de Vias	R\$0,00	R\$0,00	Houve serviço de pavimentação porém já contabilizados na dotação 1170
Intervenção, Urbanização e Melhoria de Bairros - Plano de Obras das Subprefeituras	R\$87.579.948,52	R\$24.959.451,84	Todos através de intervenções locais Previstos em restos a pagar até 30/06/2023

Tipo de Gasto	Previsto em 2022	Executado em 2022	Comentários
Obras e Serviços nas áreas de Riscos Geológicos - Preventivas	R\$8.379.332,91	R\$7.008.120,80	Previstos em restos a pagar até 31/03/2023
Obras de Combate a enchentes e Alagamentos	R\$0,00	R\$0,00	Houve serviço de contenção de córregos porém já contabilizados na dotação 1170

6.1 Conselho Participativo Municipal (CPM)

O Conselho Participativo Municipal tem caráter eminentemente público e é um mecanismo autônomo da sociedade civil, reconhecido pelo Poder Público Municipal como instância de representação da população de cada região da cidade para exercer o controle social. Em 2022, foram realizadas eleições dos 32 Conselhos Participativos Municipais. Na Guaianases, foram eleitos 8 conselheiros, sendo 6 mulheres e 1 imigrante. No dia da eleição, tivemos 102 eleitores participantes em todo o processo.



6.2 Outros conselhos e órgãos colegiados

Em 2022, também foram realizadas eleições do Conselho Municipal de Habitação, que contou com 1.714 eleitores nesta Subprefeitura.

A região contou ainda com a articulação de outros conselhos e órgãos colegiados, como a eleição do Conselho Participativo Municipal. Desenvolvendo as seguintes atividades: Reuniões mensais para discussão das necessidades do bairro e encaminhamento das demandas.



Legenda: Exemplo de Conselho em Funcionamento.



Compete às Subprefeituras fiscalizar o cumprimento das normas municipais relacionadas com o código de edificações, zoneamento, abastecimento e posturas municipais. O trabalho consiste em orientar, fiscalizar e prestar informações ao público, sobre irregularidades em obras públicas e particulares. Em 2022, as principais ações fiscalizatórias desenvolvidas foram: Muro, Passeio e Limpeza (MPL), feiras livres, licença de funcionamento e operações noturnas.

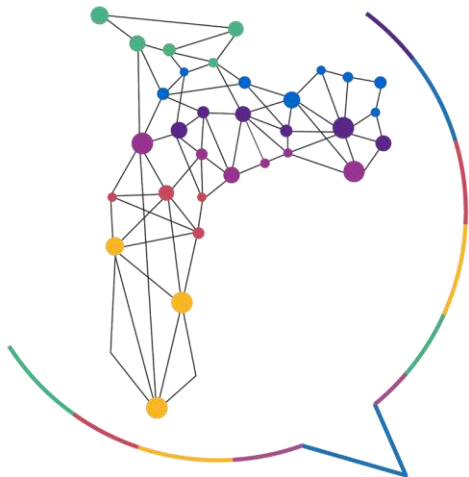


Legenda: Exemplo de fiscalização

Contenção de Córregos.



Diálogo Aberto



DIÁLOGO
ABERTO

O objetivo deste relatório é aproximar a população de sua Subprefeitura. Em caso de dúvidas, entre em contato com a sua Subprefeitura.



Governo Aberto na
Cidade de São Paulo