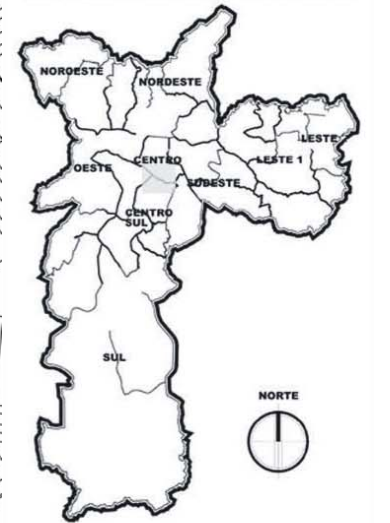





PREFEITURA DO MUNICÍPIO DE SÃO PAULO



Legenda

 Edifícios ART DECO

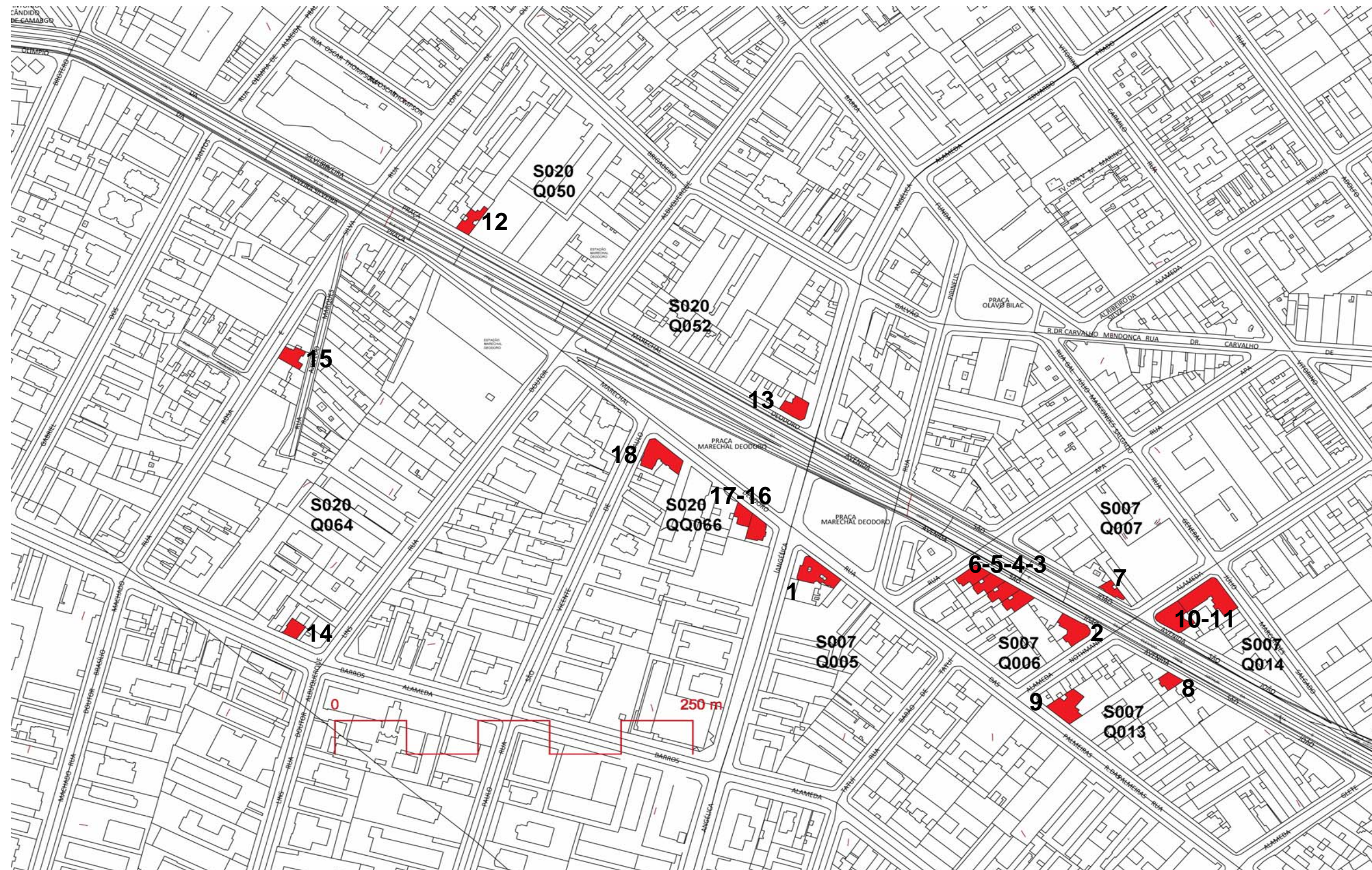
DPH DEPARTAMENTO DO PATRIMÔNIO HISTÓRICO
DIVISÃO DE PRESERVAÇÃO
Seção Técnica de Programas de Valorização do Patrimônio

EDIFÍCIOS ART DECO
imediações Praça Mal Deodoro

Santa Cecília - Barra Funda

PROPOSTA DE ABERTURA DE TOMBAMENTO

ESCALA sem escala
DATA FEV. 2011
MAPA/ FOLHA
1 / 1



1 Av. Angélica, 311 c/ Pça. Marechal Deodoro, 43

2 Av. São João, 2035 a 2043 com Al. Nothmann, 1218 a 1220

3 Av. São João, 2073 a 2079

4 Av. São João, 2085 a 2091

5 Av. São João, 2097 a 2103

6 Av. São João, 2115 com R. Apa, 271 a 281

7 Av. São João, 2026 a 2034

8 Av. São João, 1953 a 1959

9 R. das Palmeiras, 336 a 350

10 Al. Nothmann, 1143 com Av. São João, 1970 a 1982

11 R. Gal. J. M Salgado, 123 a 147 com Al. Nothmann, 1127

12 Pça. Marechal Deodoro, 386 a 388

13 Av. Angélica, 184 com Pça. Marechal Deodoro, 130 a 134

14 Al. Barros, 650

15 R. Rosa e Silva, 121

16 Av. Angélica, 288 com Pça Marechal Deodoro, 101

17 Pça. Marechal Deodoro, 109 a 113

18 Pça. Marechal Deodoro, 171 a 191 com R. S. Vicente de Paula

Base:
Mapa Digital da Cidade 2011