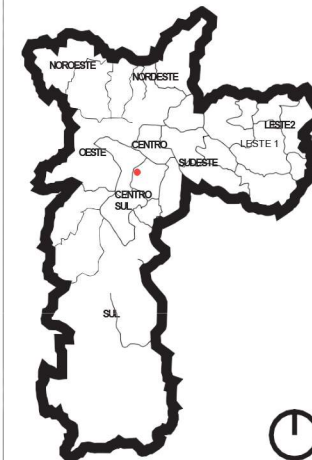


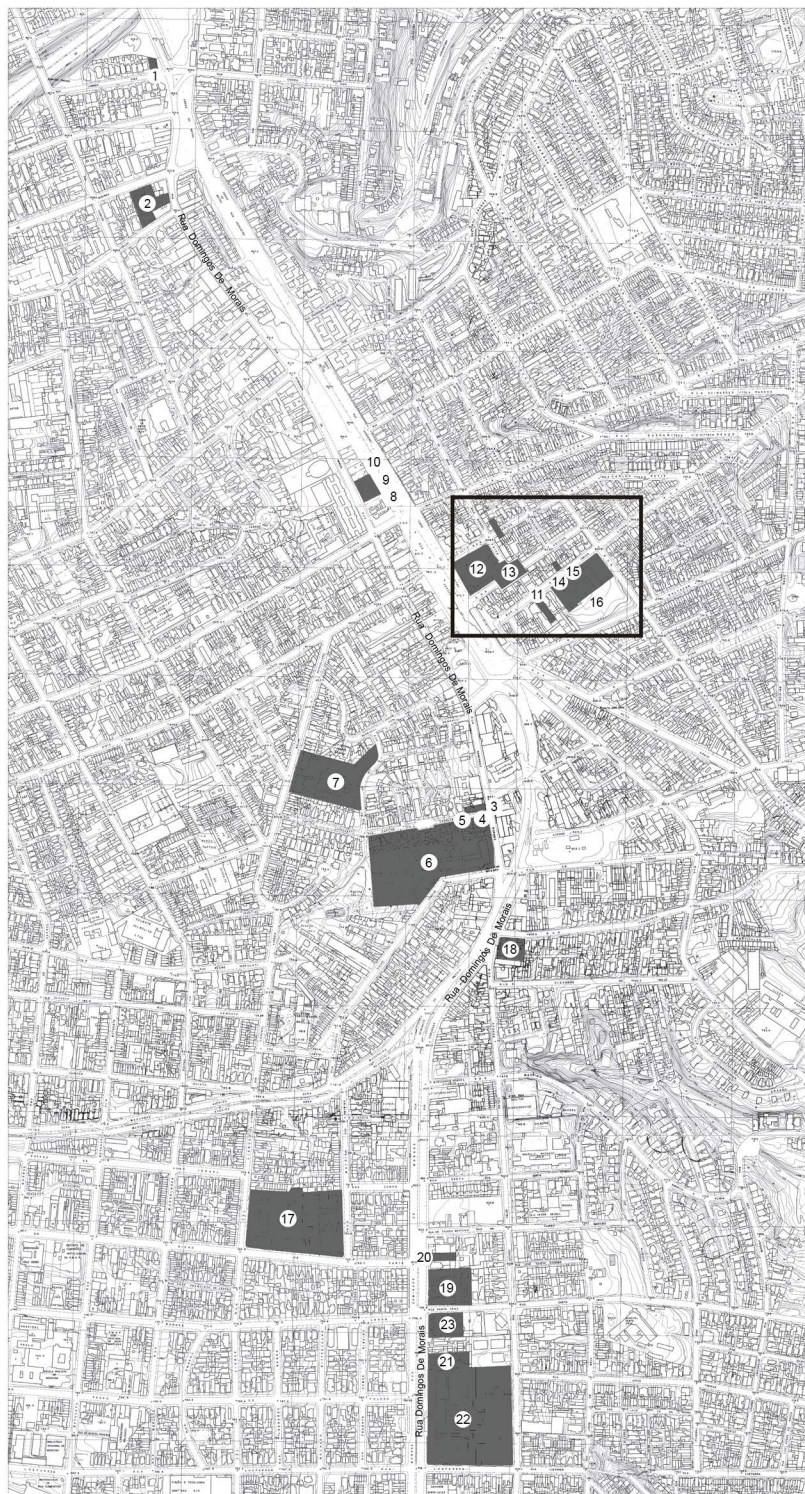


PREFEITURA DO MUNICÍPIO DE SÃO PAULO

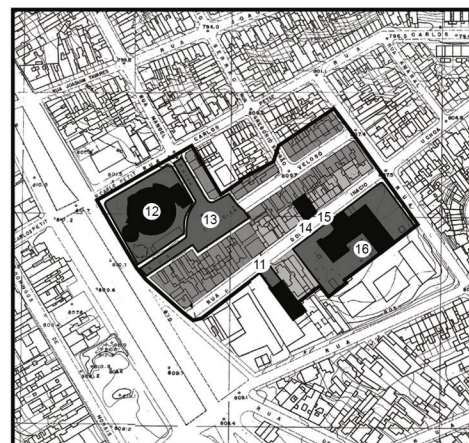


## IMÓVEIS TOMBADOS

Endereços - Vila Mariana	Setor	Quadra	Lote	Resoluções APT
1. Rua Correia Dias, 195	037	006	0036-4	Res. 22/15
2. Rua Eça De Queiroz, 75 - Colégio Benjamin Constant - Escola Alemã	037	015	0039-8	Res. 22/15
3. Rua Domingo de Moraes, 1412 e 1410	037	064	0013-8	Res. 23/16
4. Rua Domingo de Moraes, 1414 e 1416	037	064	0014-6	Res. 22/15
5. Rua Capitão Cavalcanti, 38	037	064	0015-4	Res. 22/15
6. Rua Madre Cabrini, 36 - Colégio Madre Cabrini	037	083	0441-1	Res. 22/15
7. Rua Major Maragliano, 241 e 287 - Centro de Atenção Integrada à Saúde Mental Vila Mariana - Santa Casa de Misericórdia	037	099	0029-8	Res. 22/15
8. Rua Domingo De Moraes, 799	037	070	0038-0	Res. 22/15
9. Rua Domingo De Moraes, 787	037	070	0039-9	Res. 22/15
10. Rua Domingo De Moraes, 775	038	070	0040-2	Res. 22/15
11. Rua D.ª Inácia Uchoa, 106 - Igreja de Santa Rita de Cássia	038	098	0147-8	Res. 09/11
12. Rua Vergueiro, 2713 - Reservatório de Água da Vila Mariana	038	092	0001-8	Res. 09/11
13. Largo da Caixa d'água - confluência entre Rua Conceição Veloso (codlog 05217-5) e Rua Manuel Paiva (codlog 12679-9)				
14. Rua D.ª Inácia Uchoa, 189	038	095	0021-6	Res. 38/13
15. Rua D.ª Inácia Uchoa, 195	038	095	0022-4	Res. 38/13
16. Rua D.ª Inácia Uchoa, 208 - Mosteiro da Visitação de Nossa Senhora	038	098	0324-3	Res. 09/11
17. Rua Mairinque, 256 - Liceu Franco Brasileiro de São Paulo	038	008	0149-3	Res. 22/15
18. Rua Domingo De Moraes, 1669 c/ Rua Francisco Cruz, 48 - Eletropaulo Sub-estação transformadora de distribuição	038	012	0155-4	Res. 22/15
19. Rua Domingo De Moraes, 2329 - Centro da Memória do Corpo de Bombeiros	042	053	0001-8	Res. 22/15
20. Rua Domingo De Moraes, 2267	042	053	0003-4	Res. 22/15
21. Rua Domingo De Moraes, 2463	042	077	0011-0	Res. 22/15
22. Rua Domingo De Moraes, 2565 - Colégio Marista Arquidiocesano	042	077	0021-8	Res. 22/15
23. Rua Domingo De Moraes, 2387 - Igreja Nossa S.ª da Saúde e Edificação anexa à Secretaria (Antigo Mosteiro)	042	077	0269-5	Res. 22/15



### DETALHEDA ÁREA ENVOLTÓRIA DOS BENS TOMBADOS



#### Legenda:

- 11. Rua Dna. Inácia Uchoa, 106 - Igr. de Santa Rita de Cássia
- 12. Rua Vergueiro, 2713 - Reservatório de Água da Vila Mariana
- 13. Largo da Caixa d'água - entre Rua Conceição Veloso (codlog 05217-5) e Rua Manuel Paiva (codlog 12679-9)
- 14. Rua Dna. Inácia Uchoa, 189
- 15. Rua Dna. Inácia Uchoa, 195
- 16. Rua Dna. Inácia Uchoa, 208 - Mosteiro da Visitação de Nossa Senhora

#### Legenda:

- IMÓVEIS TOMBADOS
- DETALHEDA ÁREA ENVOLTÓRIA DOS BENS TOMBADOS**
- EDIFICAÇÕES TOMBADOS
- IMÓVEIS TOMBADOS
- GABARITO MÁXIMO 10M
- GABARITO MÁXIMO 15M
- ÁREA ENVOLTÓRIA

**DPH** DEPARTAMENTO DO PATRIMÔNIO HISTÓRICO  
DIVISÃO DE PRESERVAÇÃO

**RESOLUÇÃO 06/COMPRES/2018**  
TOMBAMENTO DE IMOVEIS NO EIXO RUA DOMINGOS DE MORAES - VILA MARIANA

Escala: Sem escala  
DATA: 13/04/2017

MAPA/FOLHA

1 / 2

Arquiteta: Ana Lucia Winther  
Estagiária: Ana Carolina Moraes