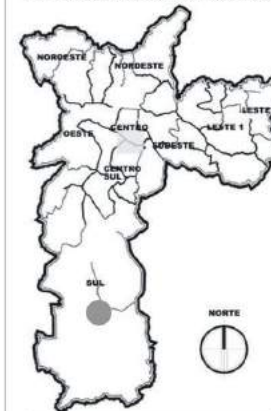


PREFEITURA DO MUNICÍPIO DE SÃO PAULO



Legenda

BENS PROTEGIDOS

1. CONJUNTO DE CASAS (22 IMÓVEIS)
23°55'19.2"S 46°38'42.3"W
2. CASA DE COMANDO E SUBESTAÇÃO DE ENERGIA
23°55'38.6"S 46°38'47.9"W
3. POSTO DE TRUQUEIROS
23°55'38.6"S 46°38'47.9"W
4. ANTIGA ESTAÇÃO
23°55'50.8"S 46°38'52.2"W

DPH DEPARTAMENTO DO PATRIMÔNIO HISTÓRICO

SUPERVISÃO DE PRESERVAÇÃO
Coordenadoria de Identificação e Salvaguarda

Anexo 01

Tombamento de Imóveis na
Prefeitura Regional Parelheiros

RESOLUÇÃO 04/CONPRESP/2018

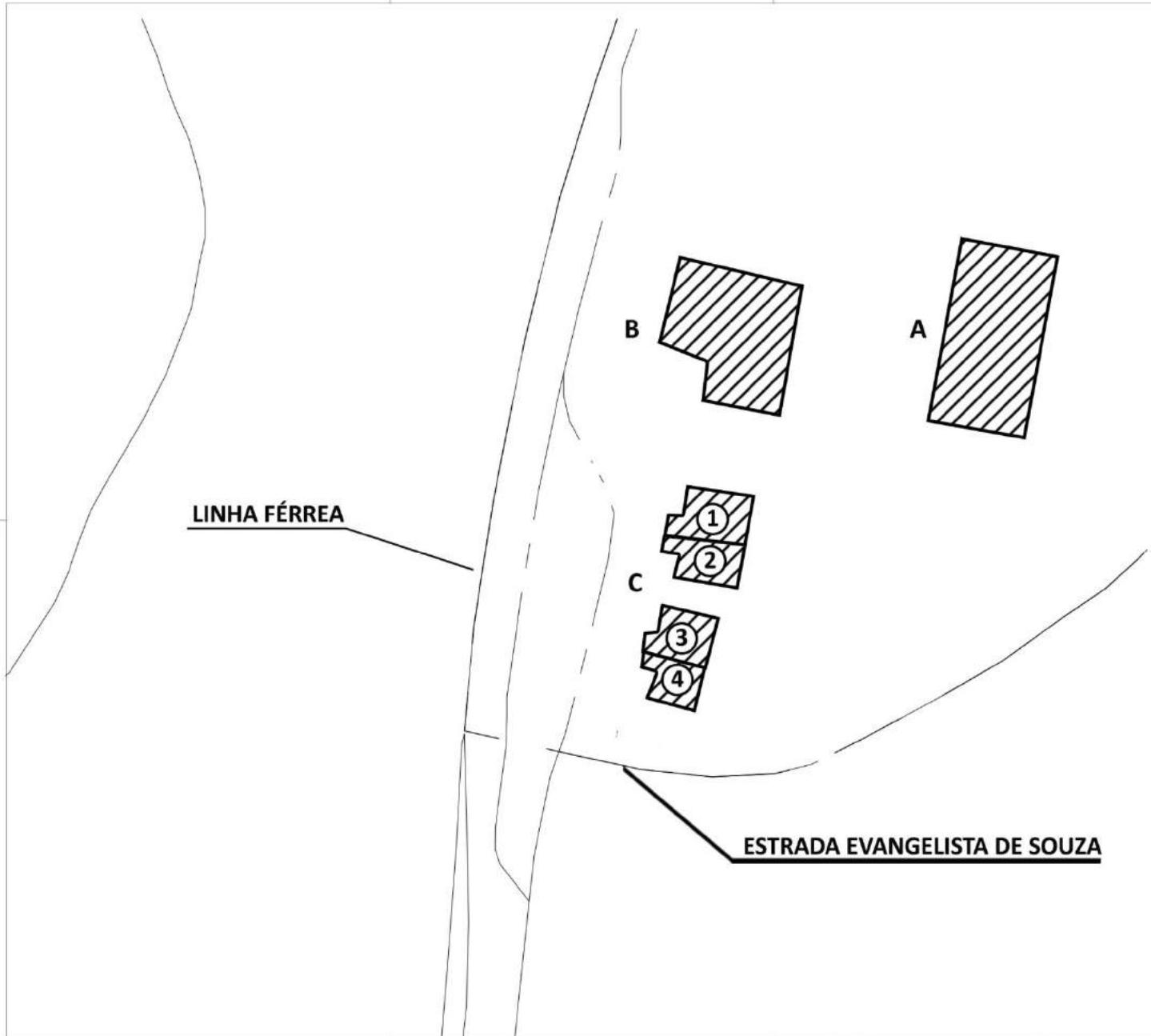
MAPA/ FOLHA

ESCALA sem escala

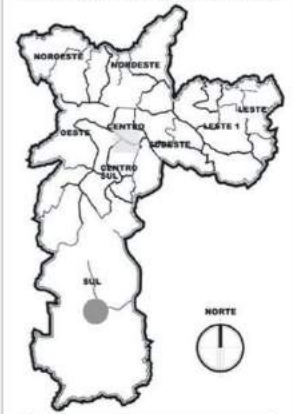
DATA dez.17

01/11

Arquiteta: Maria Ester de Araujo Lopes (DPH)
Estagiária: Marina Chagas Brandão (DPH)
Fonte coordenadas geográficas: GoogleMaps
Base mapa: Geosampa



PREFEITURA DO MUNICÍPIO DE SÃO PAULO



Legenda

- BENS PROTEGIDOS**
- A. SUBESTAÇÃO DE ENERGIA
3°55'38.6" S 46°38'47.9" W
- B. CASA DE COMANDO
23°55'19.2" S 46°38'42.3" W
- C. CONJUNTO DE CASAS

DPH DEPARTAMENTO DO PATRIMÔNIO HISTÓRICO

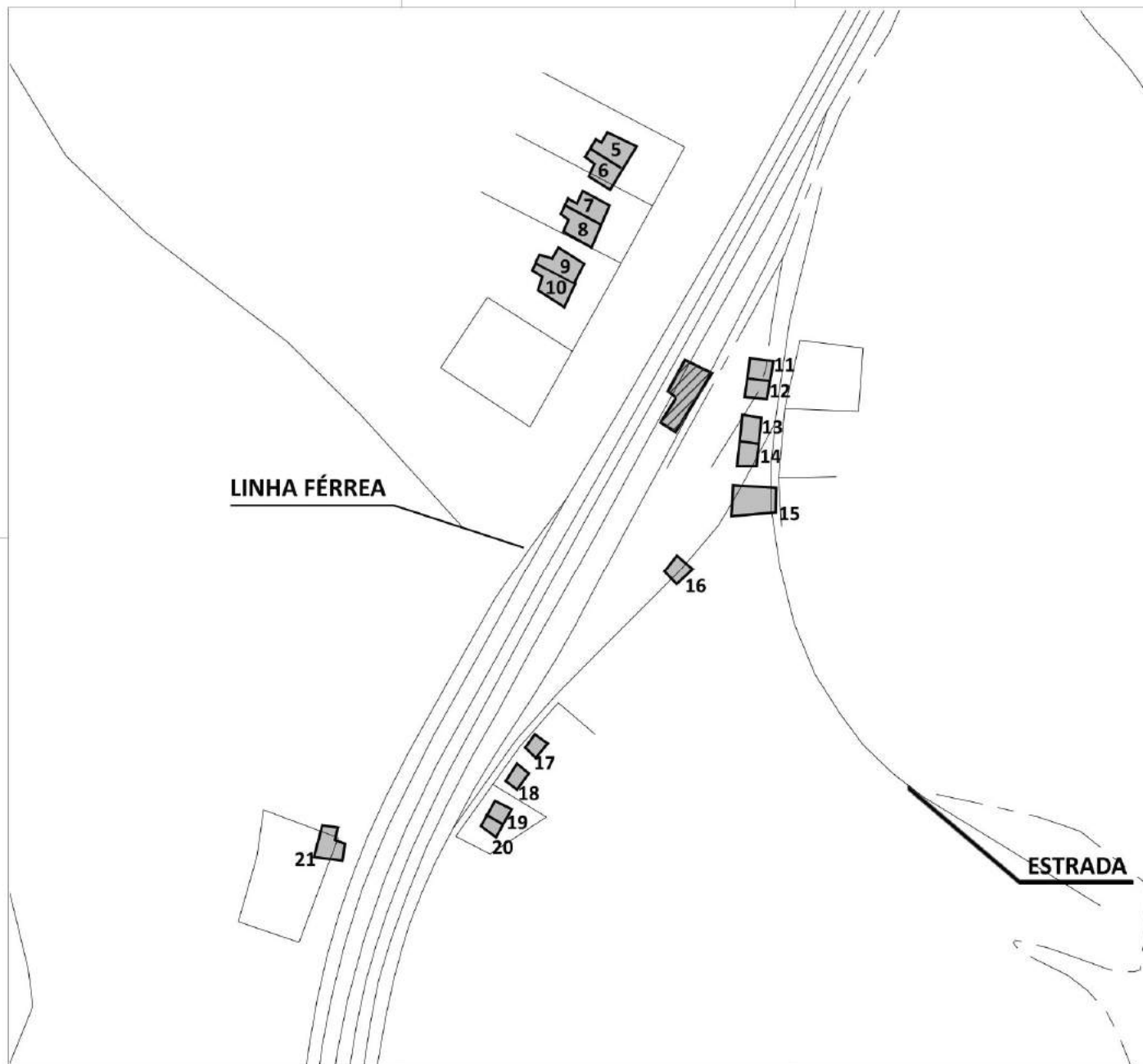
SUPERVISÃO DE PRESERVAÇÃO
Coordenadoria de Identificação e Salvaguarda

Anexo 1.A
Tombamento de Imóveis na Prefeitura Regional Parelheiros

RESOLUÇÃO 04/CONPRES/2018

ESCALA sem escala | MAPA/ FOLHA
DATA 23/05/16 | **02 / 11**

Arquiteta: Maria Ester de Araujo Lopes (DPH)
Estagiária: Mariana Chagas Brandão (DPH)
Fonte coordenadas geográficas: Google Maps
Base mapa: Geosampa



PREFEITURA DO MUNICÍPIO DE SÃO PAULO



Legenda

- BENS PROTEGIDOS
- CONJUNTO DE CASAS
- POSTO DE TRUQUEIROS
3°55'38.6"S 46°38'47.9"W

DPH DEPARTAMENTO DO PATRIMÔNIO HISTÓRICO

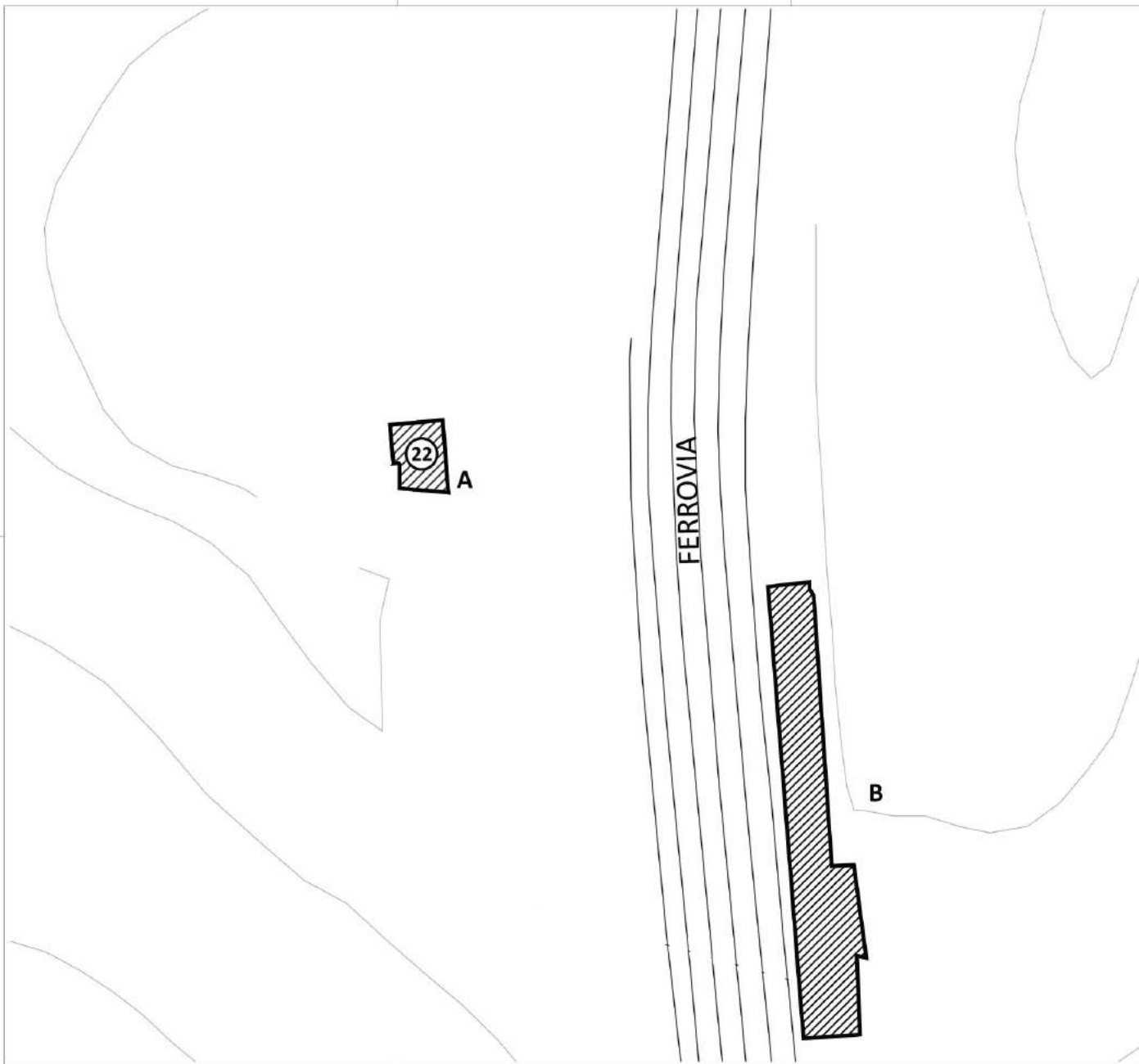
SUPERVISÃO DE PRESERVAÇÃO
Coordenadoria de Identificação e Salvaguarda

Anexo 1.B
Tombamento Imóveis na
Prefeitura Regional de Parelheiros

**RESOLUÇÃO
04/CONPESP/2018**

ESCALA: sem escala | MAPA/ FOLHA
DATA dez.17 | 03 / 11

Arquiteta: Maria Ester de Araujo Lopes (DPH)
Estagiário: Marina Chagas Brandão (DPH)
Fonte coordenadas geográficas: Google Maps
Base mapa: Geosampa



PREFEITURA DO MUNICÍPIO DE SÃO PAULO



Legenda

- BENS PROTEGIDOS**
- A.** CASA DE MADEIRA E TUIOLOS
- B.** ANTIGA ESTAÇÃO EVANGELISTA DE SOUZA
23°55'50.8"S 46°38'52.2"W

DPH DEPARTAMENTO DO PATRIMÔNIO HISTÓRICO

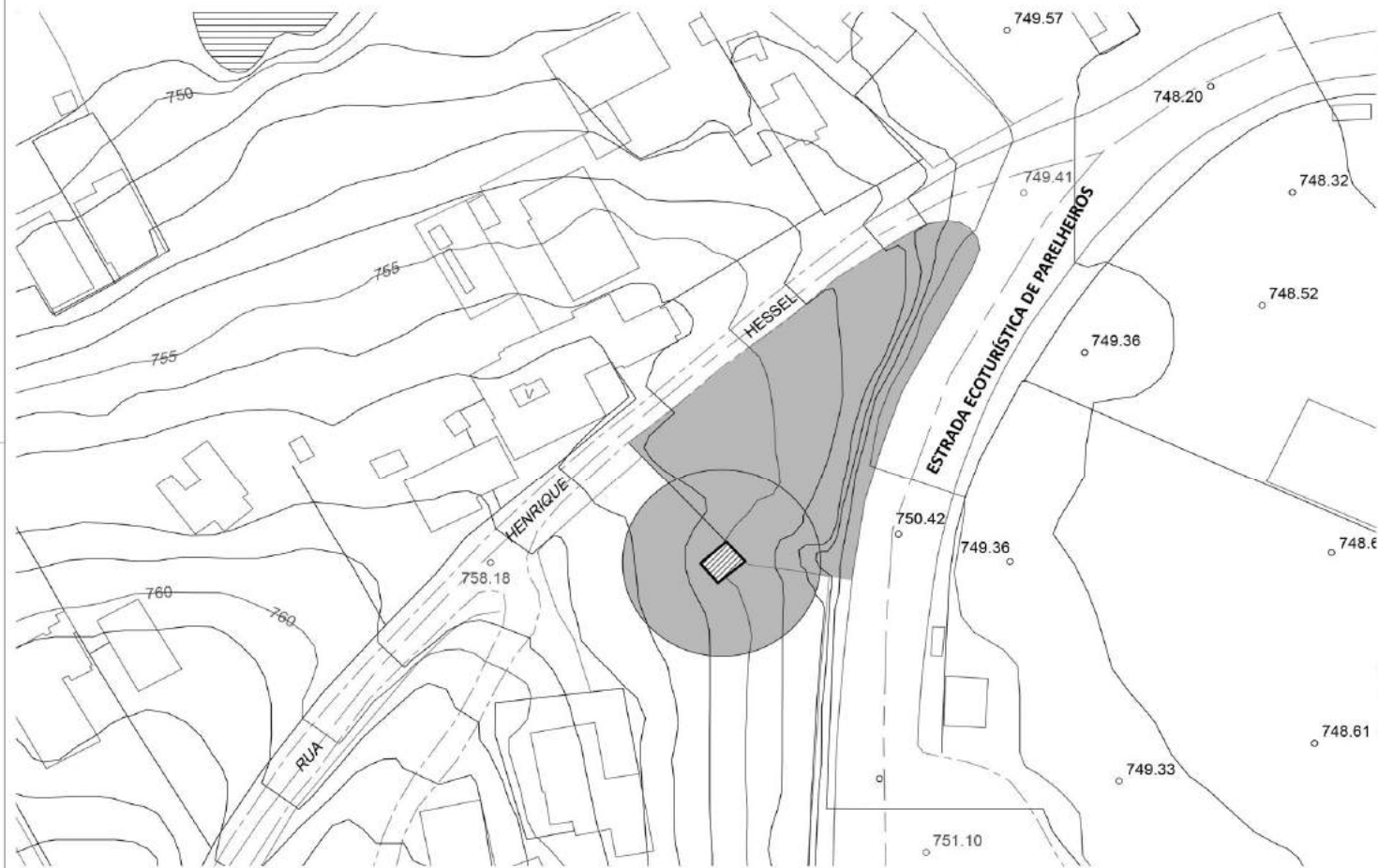
SUPERVISÃO DE PRESERVAÇÃO
Coordenadoria de Identificação e Salvaguarda

Anexo 1.C
Tombamento Imóveis na
Prefeitura Regional de Parelheiros

**RESOLUÇÃO
04/CONPESP/2018**

ESCALA sem escala | MAPA/ FOLHA
DATA dez.17 | **04/11**


Arquiteta: Maria Ester de Araujo Lopes (DPH)
Estagiário: Marina Chagas Brandão (DPH)
Fonte coordenadas geográficas: Google Maps
Base mapa: Geosampa




PREFEITURA DO MUNICÍPIO DE SÃO PAULO



Legenda

 **BEM PROTEGIDO:**
 CAPELINHA DE SANTA CRUZ
 (CAPELINHA AZUL)
 Estrada Ecoturística de
 Parelheiros, 4526
 23°48'01.9" S 46°44'03.0" W

 **Área Envolvente**
 formado pelo polígono descrito pela: Rua Henrique Hessel,
 Estrada Ecoturística de Parelheiros e a divisa existente
 junto a fachada do bem tombado e um raio de 15 metros
 em relação a construção protegida

DPH DEPARTAMENTO DO PATRIMÔNIO HISTÓRICO

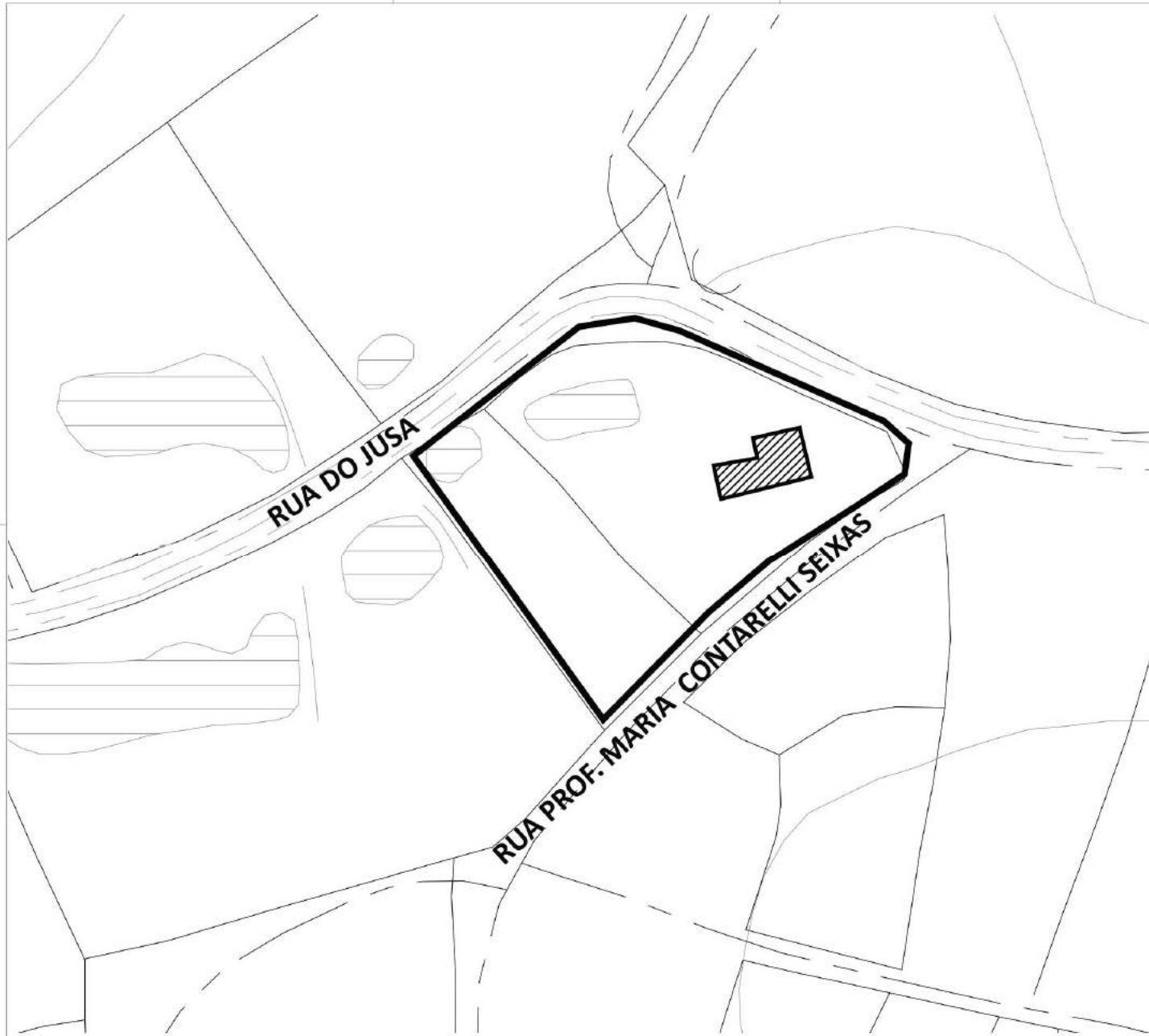
SUPERVISÃO DE PRESERVAÇÃO
 Coordenadoria de Identificação e Salvaguarda

Anexo 02
 Tombamento de Imóveis na
 Prefeitura Regional Parelheiros

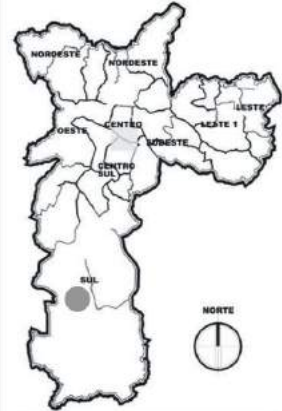
**RESOLUÇÃO
 04/CONPRES/2018**

ESCALA: sem escala | MAPA/ FOLHA
 DATA: dez.17 | 05 / 11

Arquiteta: Maria Ester de Araujo Lopes (DPH)
 Estagiário: Marina Chagas Brandão (DPH)
 Fonte coordenadas geográficas: Google Maps
 Base mapa: Geosampa



PREFEITURA DO MUNICÍPIO DE SÃO PAULO



Legenda



BEM PROTEGIDO

ANTIGA RESIDÊNCIA DE
JOSEPH ROSCHEL
(CASARÃO DO JUSA)
23°49'20.4"S 46°45'18.0"W

— LIMITE DO LOTE

DPH DEPARTAMENTO
DO PATRIMÔNIO
HISTÓRICO

SUPERVISÃO DE PRESERVAÇÃO
Coordenadoria de Identificação e Salvaguarda

Anexo 03
Tombamento de Imóveis
Prefeitura Regional Parelheiros

RESOLUÇÃO
04/CONPRESP/2018

ESCALA sem escala MAPA/ FOLHA
DATA dez.17 | **06 / 11**

Arquiteta: Maria Ester de Araujo Lopes (DPH)
Estagiário: Marina Chagas Brandão (DPH)
Fonte coordenadas geográficas: Google Maps
Base mapa: Geosampa



PREFEITURA DO MUNICÍPIO DE SÃO PAULO



Legenda

 **BEM PROTEGIDO**
 ANTIGA RESIDÊNCIA DE PEDRO
 GERALDO SCHUNCK
 23°49'23.2"S 46°44'06.1"W

 LIMITE DO LOTE

DPH DEPARTAMENTO DO PATRIMÔNIO HISTÓRICO

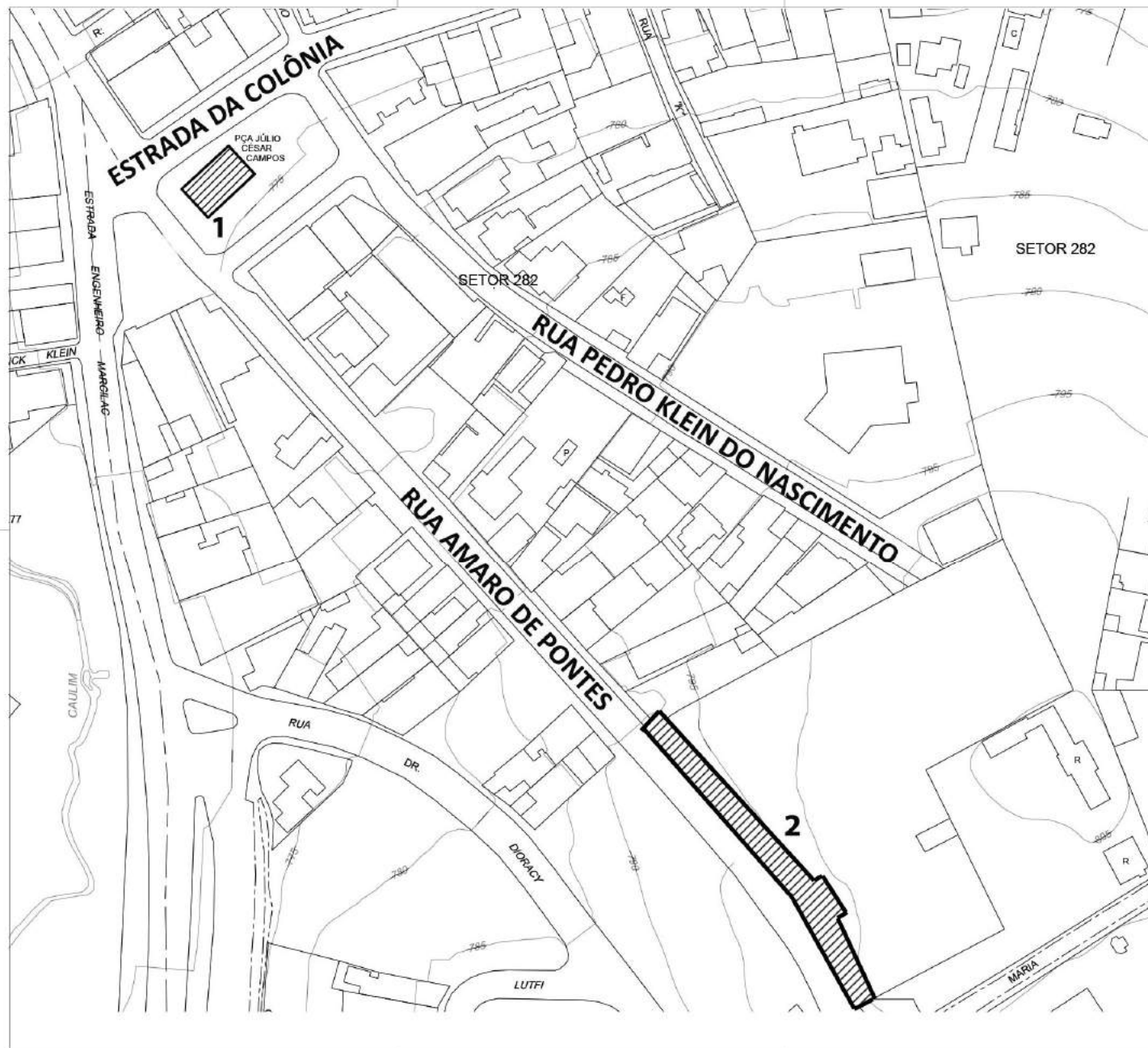
SUPERVISÃO DE PRESERVAÇÃO
 Coordenadoria de Identificação e Salvaguarda

Anexo 04
 Tombamento de Imóveis
 Prefeitura Regional Parelheiros

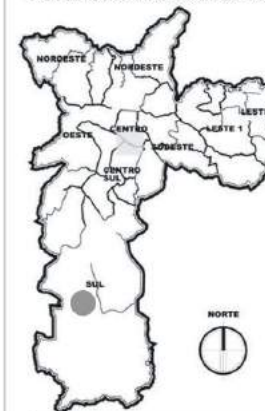
**RESOLUÇÃO
 04/CONPRES/2018**

ESCALA sem escala MAPA/ FOLHA
 DATA dez.17 | 07/11

Arquiteta: Maria Ester de Araujo Lopes (DPH)
 Estagiário: Marina Chagas Brandão (DPH)
 Fonte coordenadas geográficas: Google Maps
 Base mapa: Geosampa



PREFEITURA DO MUNICÍPIO DE SÃO PAULO



Legenda

 **BENS PROTEGIDOS**

1. IGREJA DE PARELHEIROS
23°49'41.2" S 46°43'51.0" W
2. Portal de Entrada, Escadaria e Muro do Cemitério Municipal de Parelheiros
23°49'47.0" S 46°43'46.2" W

 LIMITE DO LOTE

DPH DEPARTAMENTO DO PATRIMÔNIO HISTÓRICO

SUPERVISÃO DE PRESERVAÇÃO
Coordenadoria de Identificação e Salvaguarda

Anexo 05
Tombamento Imóveis
Prefeitura Regional Parelheiros

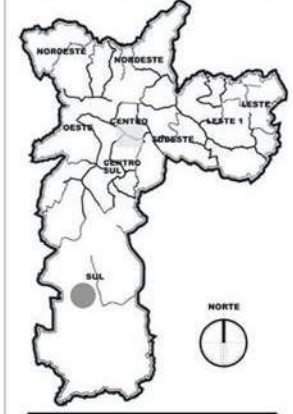
**RESOLUÇÃO
04/CONPRES/2018**

MAPA/ FOLHA
ESCALA 1:50000
DATA dez.17 | 08 / 11

Arquiteta: Maria Ester de Araujo Lopes (DPH)
Estagiária: Marina Chagas Brandão (DPH)
Fonte coordenadas geográficas: Google Maps
Base mapa: Geosampa



PREFEITURA DO MUNICÍPIO DE SÃO PAULO



Legenda

- BENS PROTEGIDOS**
- 1. RESIDÊNCIA ADÃO GUERRA
23°52'49.2"S 46°44'28.7"W
- 2. RESIDÊNCIA JACOB R. FILHO
23°52'47.8"S 46°44'29.0"W
- LIMITE DO LOTE

DPH DEPARTAMENTO DO PATRIMÔNIO HISTÓRICO

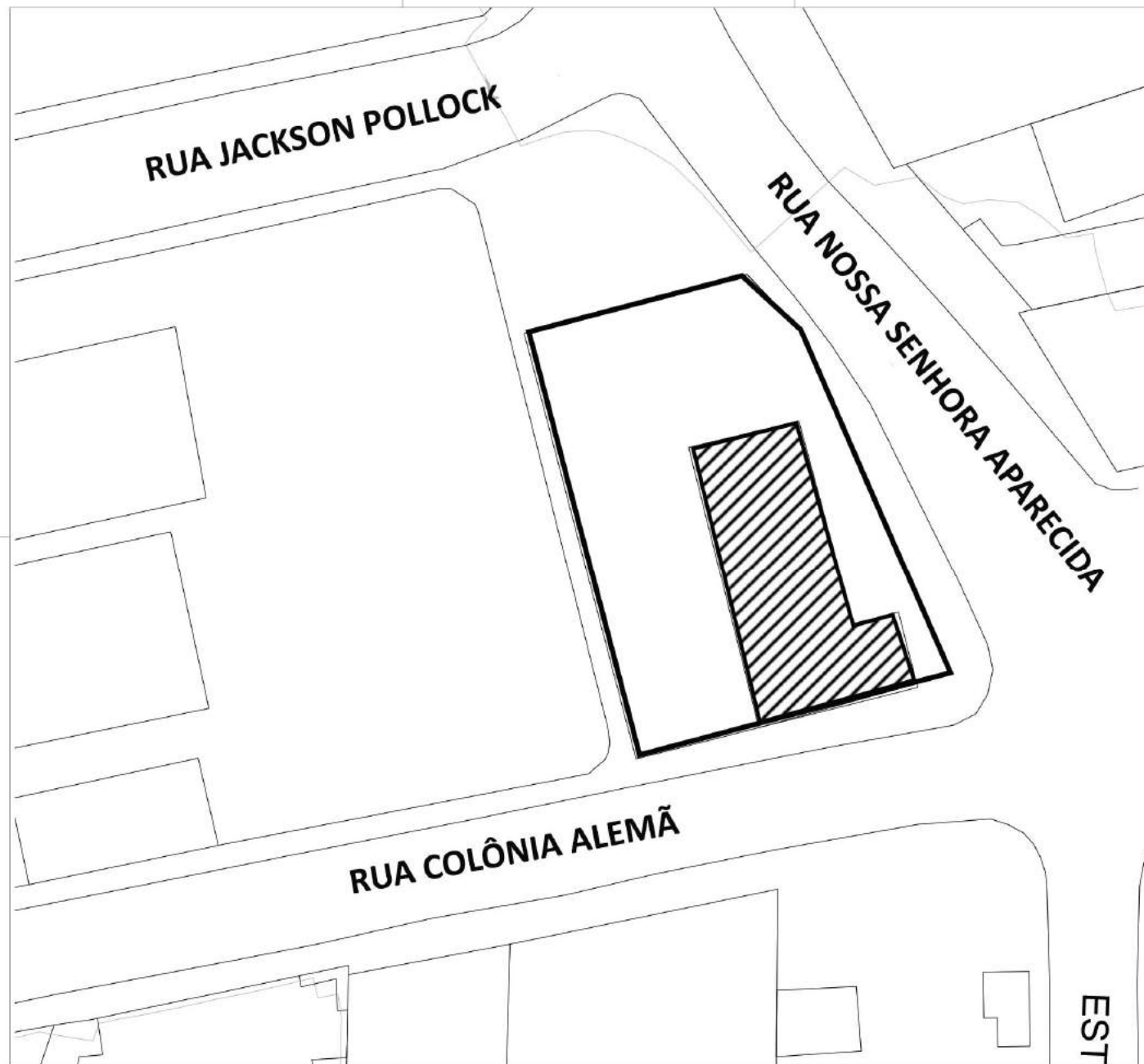
SUPERVISÃO DE PRESERVAÇÃO
Coordenadoria de Identificação e Salvaguarda

Anexo 06
Tombamento Imóveis Prefeitura Regional Parelheiros

RESOLUÇÃO
04/CONPRES/2018

ESCALA: sem escala
DATA: dez.17 | MAPA/ FOLHA: 09/11


Arquiteta: Maria Ester de Araujo Lopes (DPH)
Estagiária: Marina Chagas Brandão (DPH)
Fonte coordenadas geográficas: Google Maps
Base mapa: Geosampa



PREFEITURA DO MUNICÍPIO DE SÃO PAULO



Legenda

 **BEM PROTEGIDO**
IGREJA DE COLÔNIA PAULISTA
(PARÓQUIA NOSSA SENHORA APARECIDA)

23°50'53.4" S 46°41'50.0" W

 **LIMITE DO LOTE**

DPH DEPARTAMENTO DO PATRIMÔNIO HISTÓRICO

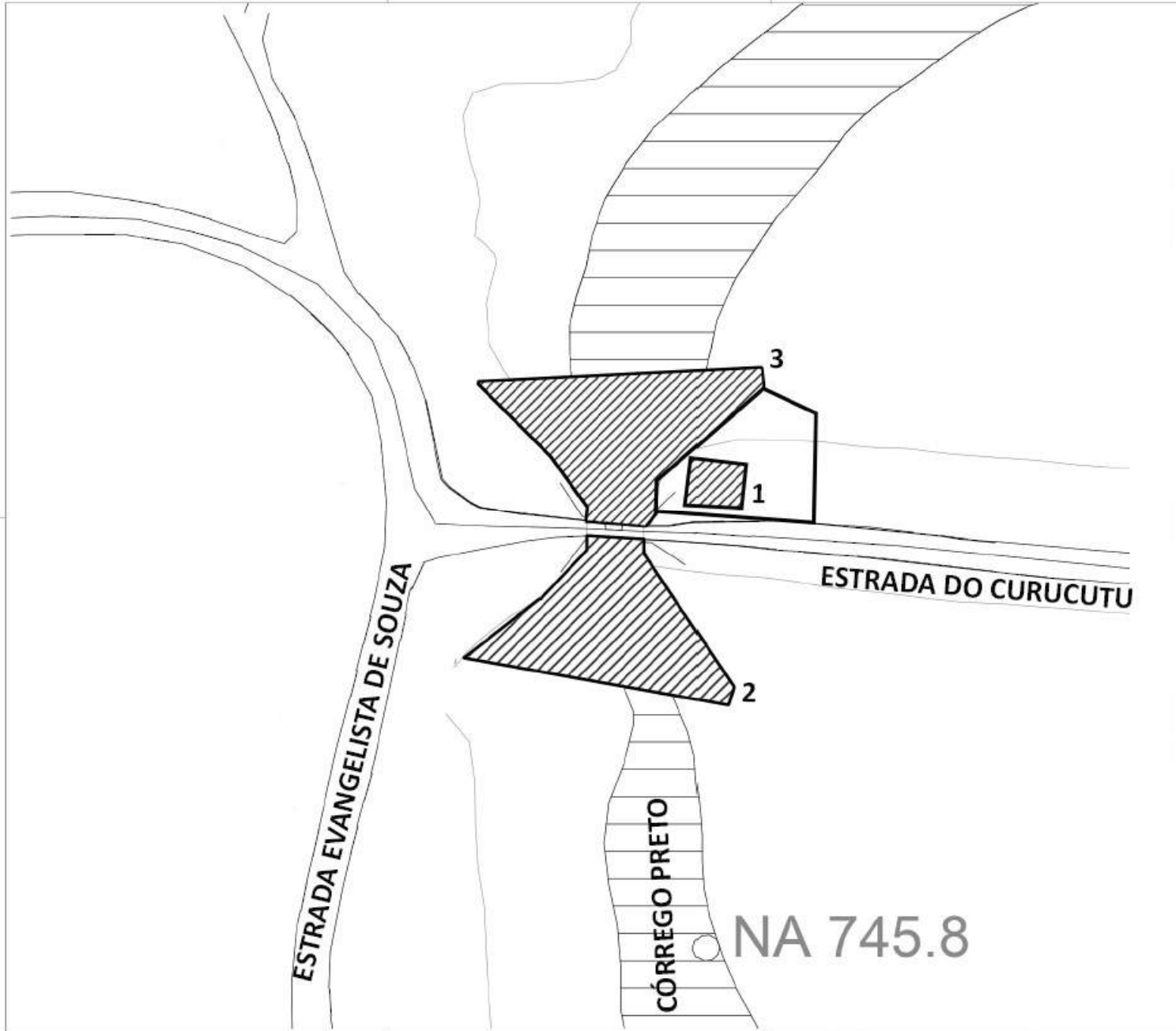
SUPERVISÃO DE PRESERVAÇÃO
Coordenadoria de Identificação e Salvaguarda

Anexo 07
Tombamento Imóveis
Prefeitura Regional Parelheiros

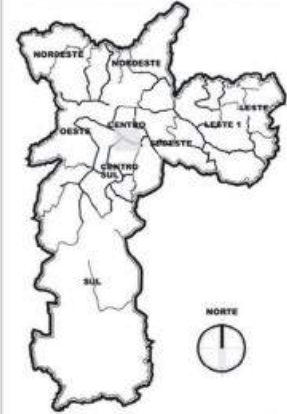
RESOLUÇÃO
04/CONPRES/2018

ESCALA sem escala | MAPA/ FOLHA
DATA dez.17 | 10 / 11

Arquiteta: Maria Ester de Araujo Lopes (DPH)
Estagiária: Marina Chagas Brandão (DPH)
Fonte coordenadas geográficas: Google Maps
Base mapa: Geosampa



PREFEITURA DO MUNICÍPIO DE SÃO PAULO



Legenda

-  **BENS PROTEGIDOS**
 - 1. ANTIGA RESIDÊNCIA DO ADMINISTRADOR DO DIQUE
23°52'27.2" S 46°38'55.1" W
 - 2. DIQUE
 - 3. SANGRADOURO
-  LIMITE DO LOTE

DPH DEPARTAMENTO DO PATRIMÔNIO HISTÓRICO

SUPERVISÃO DE PRESERVAÇÃO
Coordenadoria de Identificação e Salvaguarda

Anexo 08
Tombamento de Imóveis na Prefeitura Regional Parelheiros

RESOLUÇÃO 04/CONPRESP/2018

MAPA/ FOLHA

ESCALA 1:1000

DATA dez. 17

11/11

Arquiteta: Maria Ester de Araujo Lopes (DPH)
Estagiária: Marina Chagas Brandão (DPH)

Fonte base mapa: Geosampa
Fonte coordenadas geográficas: GoogleMaps

NA 745.8