Jesus Matias de Melo

ITAIM PAULISTA

São Paulo – 2004

Itaim Paulista:

A origem histórica, o início da urbanização e a elevação a distrito.

Este estudo sobre a historia de Itaim Paulista concorreu ao "XXIII Concurso de Monografias sobre a História dos Bairros de São Paulo", promovido pela Prefeitura do Município de São Paulo, através da Secretaria Municipal da Cultura e o seu Departamento de Patrimônio Histórico – DPH, dentro das comemorações dos 450 anos de fundação da Cidade de São Paulo.

Em 15 de janeiro de 2004, ao ser proclamado o resultado final do Concurso, o presente trabalho obteve o 3° Prêmio, tendo recebido da Comissão Julgadora o seguinte parecer:

"Trata-se de uma história de bairro bem elaborada - no modelo convencional - apresentando um grande esforço de compilação de dados, organização de eventos e montagem de textos, cumprindo todos os requisitos do edital. Adquire especial interesse por abordar uma região periférica, pouco estudada e com uma trajetória histórica quase desconhecida"

O autor sente-se recompensado pelo reconhecimento do seu trabalho e agradece a todos que, de alguma forma, contribuíram para a realização do mesmo.

Jesus Matias de Melo

Itaim Paulista:

A origem histórica, o início da urbanização e a elevação a distrito.

Capela de Biacica. Foto 2002.

São Paulo - 2004

SUMÁRIO

1 - **Apresentação, 05**
2 - **Introdução, 07**

Capítulo I

3 - **A origem de Itaim, 11**
3.1 - Primeira sesmaria, 11
3.2 - Segunda sesmaria, 12
4 - **Domingos de Góes, 13**
5 - **Lopo Dias, 14**
6 - **A Ordem do Carmo, 15**
7 - **A Fazenda Biacica, 16**
8 - **São Paulo e Mogi das Cruzes disputam as terras onde se localiza o Itaim, 20**
8.1 - As reuniões na Fazenda Biacica, 20
8.2 - A questão "divisas" persiste, 24
8.3 - A definição sobres as divisas, 26
8.4 - A data 1621, 26
9 - **Sesmaria, 27**

Capítulo II

10 - **Comissão do Instituto Histórico e Geográfico de São Paulo visita São Miguel**, 28
10.1 - Os proprietários de Biacica contestam o relatório, 28
10.2 - A justificativa da Comissão, 30
11 - **Comissão do Instituto Histórico e Geográfico de São Paulo visita Biacica, 31**
12 - **A proposta da mudança do nome Aimoré para Biacica, 37**
12.1 - A mudança do nome Itaim para Biacica, 37
13 - **O significado do nome Itaim, 38**
14 - **A estação ferroviária de Itaim, 39**

Capítulo III

15 - **O início da urbanização, 43**
15.1 - Os primeiros loteamentos populares, 44
15.2 - Panfletos ofereciam chácaras, 45
16 - **O final da construção da Variante e o início da construção da Cia. Nitro Química Brasileira, 50**
17 - **A organização do povo, 51**
17.1 - O aspecto religioso: a construção da capela de São João Batista, 52
17.2 - O aspecto associativo: a necessidade de criar uma entidade que representasse a comunidade em suas reivindicações, 75
17.3 - Primeiras reivindicações, 110
17.4 - A organização política, 111
17.5 - Novas associações, 117

Capítulo IV

18 - **A localização geográfica, 119**
19 - **Os campos de futebol de várzea, de bochas e de malha, 121**
20 - **O rio Tietê, 123**
21 - **O patrimônio histórico, 125**
22 - **O porquê do "Paulista" agregado ao nome Itaim, 131**
23 - **Entrevista com antigos moradores de Itaim**, 131
23.1 - Outros depoimentos**,** 134

Capítulo V

24 - **A criação do distrito de Itaim Paulista, 136**
25 - **O desenvolvimento comercial, 136**
25.1 - Agencias bancárias, 137
25.2 - Cartório Civil e Tabelião de Notas, 139
25.3 - Cartório Eleitoral, 139
25.4 - Agência da SABESP, 140
25.5 - Lions Clube Internacional, 140
25.6 - Rotary Clube Intencional, 142
25.7 - Agência dos Correios e Telégrafos, 142
25.8 - Conselho de Segurança – CONSEG 142
25.9 - Centro de Integração e Cidadania – CIC, 143
25.10 - Hospitais: "8 de Maio" e "Santa Marcelina", 145
26 - **Cultura e Educação no bairro, 146**

Capítulo VI

27 - **A ocupação das área vazias, 152**
28 - **Os conjuntos habitacionais do CDHU, 154**
29 - **O Itaim Paulista no contexto da cidade de São Paulo, 154**
30 - **A população em relação à cidade de São Paulo, 158**
31 - **A importância de uma data cívica, 160**
32 - **A SubPrefeitura de Itaim Paulista, 161**
33 - **Considerações finais, 163**
34 - **Anexos, 165**
35 - **Bibliografia, 169**

1 - Apresentação

COM MUITA ALEGRIA APRESENTO ESSE TRABALHO SOBRE A HISTÓRIA DE ITAIM PAULISTA. TRATA-SE, COMO SERÁ FÁCIL VERIFICAR, DE UMA LONGA PESQUISA SOBRE ACONTECIMENTOS HISTÓRICOS RELACIONADOS AO BAIRRO DESDE OS PRIMÓRDIOS AT DIAS ATUAIS, SINTETIZADOS E DE FÁCIL CONSULTA.

AO REDIGIR O TEXTO, PROCUREI FAZÊ-LO DE TAL MODO QUE A INFORMAÇÃO FOSSE A PRIORIDADE. QUE O DESTAQUE NÃO FOSSE O TRABALHO E SIM A GRANDEZA D HISTÓRIA DO BAIRRO QUE, COM CERTEZA, É DESCONHECIDA PELA MAIORIA DAS PESSOA TEMOS O PRIVILÉGIO DE AGORA DIVULGÁ-LA, POR ISSO, JÁ NOS SENTIMOS DEVIDAMENT RECOMPENSADOS.

HÁ CERCA DE ONZE ANOS COMEÇAMOS A NOS INTERESSAR PELA HISTÓRIA DO BAIRRO, MAS SÓ HÁ POUCO TEMPO, CERCA DE TRÊS ANOS, INICIAMOS A PESQUISA E O ESTUDO SOBRE O ITAIM PAULISTA. BIBLIOTECAS FORAM VISITADAS, LIVROS CONSULTA DOCUMENTOS ANALISADOS, MAPAS ESTUDADOS, JORNAIS PESQUISADOS, ENTREVIST REALIZADAS. O MATERIAL COLETADO NOS REVELOU O QUANTO ERA RICA E INTERESSAN HISTÓRIA DA NOSSA REGIÃO.

EM CONSEQÜÊNCIA SE DELINEOU UMA GRANDE PREOCUPAÇÃO, COMO ORDENAR ESSE MATERIAL NA FEITURA DE UM LIVRO, DE FORMA QUE A SUA POSSÍVEL LEI SE TORNASSE AGRADÁVEL AO LEITOR? DECIDIU-SE QUE O TRABALHO SERIA CONDENSA SEM PERDA DA COESÃO HISTÓRICA, NO MENOR NÚMERO POSSÍVEL DE PÁGINAS. ASSIM, SERÁ POSSÍVEL CONHECER OS FATOS RELATIVOS AO ITAIM DESDE O INÍCIO DE TUDO TAMBÉM FACILITAR AOS QUE, POR VENTURA, VENHA CONSULTÁ-LO COMO MERA CURIOSIDADE OU PARA REALIZAR TRABALHO ESCOLAR. COMO SE TRATA DE UM ESTU SOBRE A HISTÓRIA DO ITAIM, NAS TRANSCRIÇÕES DOCUMENTAIS OPTOU-SE POR MANTE GRAFIA ORIGINAL. AOS QUE SE DISPUSEREM A LER ESSE TRABALHO, ENCONTRARÃO M MUITA INFORMAÇÃO, PORÉM MUITO HÁ DE FALTAR, PEDIMOS ESCUSAS POR ISSO. A INTENÇÃO É AMPLIAR CONSTANTEMENTE O SEU CONTEÚDO E ENRIQUECÊ-LO COM NOV DADOS, ASSIM, AS NOVAS GERAÇÕES PODERÃO CONHECER MELHOR A HISTÓRIA DO ITAIM PAULISTA.

ESTE FOI O OBJETIVO QUE ME LEVOU A DEDICAR PARTE DO MEU TEMPO NA BUSCA DAS INFORMAÇÕES QUE MOSTRASSEM O ITAIM COM SUA HISTÓRIA RICA E FASCINANTE, E ASSIM, COM O CONHECIMENTO, SEU POVO PUDESSE COMEMORAR OS

FATOS ACONTECIDOS NO PASSADO, O SEU PROGRESSO NO PRESENTE E SUA ESPERANÇ NO FUTURO.

AO ELABORARMOS ESSE ESTUDO, PROCURAMOS MOSTRAR ÀS NOVAS GERAÇÕES OS REGISTROS DESSAS NARRATIVAS, OUVIMOS DEPOIMENTOS DE PESSOAS Q VIVERAM PARTE DESSE PASSADO E ACOMPANHARAM DE PERTO A RÁPIDA TRANSFORMAÇÃO QUE O BAIRRO SOFREU EM SEU DESENVOLVIMENTO, A PARTIR DO IN DA DÉCADA DE SESSENTA E DE FORMA MAIS ACENTUADA NA DE OITENTA.

COM A CONCRETIZAÇÃO DESSA MONOGRAFIA SOBRE O ITAIM PAULISTA, NÃO PRESUMO COM ISSO DAR A ÚLTIMA PALAVRA NA QUESTÃO, MAS ACREDITO TER ADIANTA ALGUMA COISA QUE, NO FUTURO, HÁ DE SERVIR AOS OUTROS E MELHORES INVESTIGADO DA HISTÓRIA. CREIO TER ELIMINADO A OBSCURIDADE QUE AFETAVA O CONHECIMENT DESSE PASSADO. COM ESSE ESTUDO, ACREDITO TER LEVANTADO UMA PONTA DE O VÉU QUE ENCOBRIA A MEMÓRIA E QUE LEVAVA AO ESQUECIMENTO ESTE POVO QUE SUCEDEMOS.

2 - Introdução:

O OBJETO DO PRESENTE ESTUDO É ACREDITAR QUE ELE ESTEJA REVESTIDO D
INTERESSE E VALOR HISTÓRICO. VENDO DESSA FORMA, NÃO É OUTRO O NOSSO INTUITO, A
DESPRETENSIOSO E MODESTO, QUE NÃO O DE REALIZAR ESSA PESQUISA SOBRE AS ORIGE
DO ITAIM PAULISTA SEM DETURPAR OU FANTASIAR FATOS, MAS TER COMPROMISSO COM
REALIDADE HISTÓRICA.

A CERTA ALTURA DA VIDA, VAI FICANDO POSSÍVEL FAZER UM CERTO BALANÇO D
PASSADO SEM CAIR NO LUGAR COMUM, POIS O NOSSO TESTEMUNHO SE TORNA O REGIST
DE EXPERIÊNCIA DE MUITOS.

PARA ALGUNS HISTORIADORES, A HISTÓRIA É A PASSAGEM DA CONSCIÊNCIA
DE UMA GERAÇÃO PARA OUTRA GERAÇÃO; O PAI E A MÃE CONTAM AOS FILHOS O QUE
ACONTECEU ANTES DE ELES NASCEREM. DESTA FORMA, OUVINDO, OS FILHOS PASSAM
SABER O QUE OS PAIS VIVENCIARAM E O QUE OS AVÓS E BISAVÓS VIVERAM.

NOS DIAS MODERNOS SABEMOS QUE ISSO NÃO ACONTECE MAIS POR CONTA
DA VIDA ATRIBULADA QUE TODOS VIVEM. OS HÁBITOS TORNAREM-SE OUTROS, SÃO RAR
OS CASOS DE ENCONTRAR ALGUÉM QUE LEMBRE DA HISTÓRIA IMEDIATAMENTE ANTERIO
MAIS RARO OS QUE CONHECEM A HISTÓRIA DOS ANTEPASSADOS. AS LEMBRANÇAS MAIS
ANTIGAS DA FAMÍLIA QUASE SEMPRE SE PERDEM NA PENUMBRA DO ESQUECIMENTO, ÀS
VEZES RECORDAMOS UM OU OUTRO FATO.

EIS O RISCO QUE CORREMOS: SE NÃO REGISTRARMOS A HISTÓRIA DO NOSSO
TEMPO, APAGAMOS A NOSSA HISTÓRIA DO TEMPO.

QUANDO CONHECEMOS OUTRAS HISTÓRIAS NOSSO CONHECIMENTO SE AMPLIA
E SE APROFUNDA, PASSAMOS A CONHECER OUTRAS REALIDADES, OUTRAS SITUAÇÕE
MUITAS COISAS QUE DESCONHECÍAMOS, E AO CONHECÊ-LAS, VIERAM FACILITAR O
ENTENDIMENTO DO PRESENTE E AMPLIAR O LEQUE DE POSSIBILIDADES E ALTERNATIV
PARA ENFRENTAR AS DIFICULDADES COTIDIANAS.

UMA DAS FUNÇÕES DA MEMÓRIA É RESGATAR ALGUNS FATOS DO PASSADO
COM O OBJETIVO DE DEFINIR E DE REFORÇAR SENTIMENTOS DE PERTENCIMENTO DE U
COLETIVIDADE. A REFERÊNCIA AO PASSADO SERVE PARA MANTER A COESÃO DOS GRUP
E DAS INSTITUIÇÕES QUE COMPÕEM UMA SOCIEDADE, PARA DEFINIR E REDEFINIR SEU
LUGAR. A MEMÓRIA SURGE COMO UM RECURSO NO REFORÇO DESTE SENTIMENTO
PERTENCIMENTO A UMA DETERMINADA REGIÃO, CIDADE, ESTADO OU NAÇÃO.

O DESEJO DE ESCREVER SOBRE O ITAIM FOI ALIMENTADO POR QUASE UMA DÉCADA. AS ATRIBULAÇÕES DO COTIDIANO E O IMEDIATISMO, DE MODO IMPLACÁVEL, OCUPAVAM O MEU TEMPO, NÃO PERMITIA QUE OS MINUTOS NECESSÁRIOS PARA A PESQUISA E A REDAÇÃO FOSSEM DEDICADOS PARA ESSE LABOR.

O PROJETO DE REALIZAR ESSE TRABALHO FOI POSTERGADO E COLOCADO BE DISTANTE DO QUE ERA PRIORITÁRIO PARA O MOMENTO. O SONHO DE REALIZÁ-LO FICA SEMPRE PARA DEPOIS, PORÉM, SEM NUNCA DEIXAR DE ACALENTÁ-LO. ATÉ QUE, NUM REPENTE, ASSUMI O COMPROMISSO QUE TINHA COMIGO E DEI INÍCIO À REALIZAÇÃO DO SONHO. NÃO HAVIA COMO INVENTAR NOVAS DESCULPAS E RESOLVI PARTIR PARA PESQUISA DOCUMENTAL E ENTREVISTA COM OS ANTIGOS MORADORES DO BAIRR TESTEMUNHAS VIVAS DA HISTÓRIA.

ÀS LONGAS CONVERSAS COM OS ANTIGOS MORADORES QUE VIVERAM E PRESENCIARAM AS MUDANÇAS PELAS QUAIS O BAIRRO PASSOU, JUNTARAM-SE DOCUMENTOS E ENTREVISTAS RELATANDO EXPERIÊNCIAS VIVIDAS EM UM TEMPO EM QU TODOS SE CONHECIAM, O TRABALHO FOI TOMANDO FORMA.

POR MAIS SIMPLES QUE FOSSE A EXPERIÊNCIA VIVIDA E POR MENOS CIENTÍFICA A PESQUISA, NÃO SERIA JUSTO DEIXAR QUE OS NOSSOS CONTEMPORÂNEOS AS FUTURAS GERAÇÕES VIESSEM A DESCONHECER OS FATOS QUE NARRAM A HISTÓRIA BAIRRO, OS ACONTECIMENTOS HISTÓRICOS QUE SÃO SIGNIFICATIVOS PARA A MEMÓRIA ITAIM.

O LONGO TEMPO VIVIDO ENTRE O DESEJO INICIAL DE ESCREVER E A CONCRETIZAÇÃO DO SONHO, NÃO FOI DE TODO PERDIDO. NELE, PODEMOS AFIRMAR Q HOUVE UM GANHO EM MATURAÇÃO, EM AVALIAÇÃO E DIMENSIONAMENTO. NESSE ÍNTERIM, PERMITIU-SE UM ACRÉSCIMO DE EXPERIÊNCIA, CONHECIMENTO E VIVÊNCIA, ESSENCIAIS PARA CLAREAR A SIGNIFICAÇÃO E O VALOR ESPECÍFICO DOS ACONTECIMEN QUE SERÃO NARRADOS. SERVIU TAMBÉM PARA ELIMINAR DÚVIDAS EXISTENTES DESDE MOMENTO EM QUE SE COMEÇOU A PENSAR NA REALIZAÇÃO DO TRABALHO: DAR A ELE UMA FORMA MAIS ACADÊMICA OU NARRAR COM SIMPLICIDADE OS FATOS QUE COMPÕEM A HISTÓRIA DO BAIRRO.

PENSANDO EM NOSSA REALIDADE SOCIAL E ECONÔMICA DE BAIRRO PERIFÉRICO DA CAPITAL, ESCOLHEMOS REALIZAR UM TRABALHO SIMPLES, POR SER M COMPATÍVEL COM A VIDA DO NOSSO POVO E DA PRÓPRIA REGIÃO EM QUE MORAMOS.

NÃO HÁ QUEM DESCONHEÇA QUE O ITAIM TEM UMA HISTÓRIA. QUE OS CÓRREGOS QUE FAZEM PARTE DE SUA GEOGRAFIA TÊM NOMES. MAS ESSA HISTÓRIA ESSAS DENOMINAÇÕES SÃO CONHECIDAS? NÃO. PARA AS NOVAS GERAÇÕES SÃO VERDADEIROS ENIGMAS.

PORTANTO, O VALOR QUE ASSUME ESSE ESTUDO É O DE DESVENDAR O VÉU OBSCURO DO DESCONHECIMENTO. MOSTRAR QUE ATRAVÉS DA HISTÓRIA COMPREENDE MELHOR O PRESENTE E PLANEJA-SE COM MAIS SEGURANÇA O FUTURO. ELA PRECISA S RESGATADA, REGISTRADA E DIVULGADA PARA QUE TODOS, CONHECENDO A TRAJETÓR ITAIM, POSSAM AMÁ-LO. NINGUÉM SE AFEIÇOA AO QUE DESCONHECE.

TUDO COMEÇOU QUANDO DOMINGOS DE GÓES RECEBE AS DUAS SESMARIAS. ESSAS TERRAS TAMBÉM PERTENCERAM A LOPO DIAS. COM A SUA MORTE, EM TESTAMENTO, DEIXA-AS PARA A ORDEM TERCEIRA DO CARMO QUE NELAS INSTALA A FAZENDA BIACICA (DEPOIS FAZENDA ITAIM), ADMINISTRADA PELA PROVÍNCIA CARMELITANA FLUMINENSE, É DELA QUE SE ORIGINA O BAIRRO DE ITAIM PAULISTA. ATE OS DIAS ATUAIS, A REGIÃO PASSOU POR MUDANÇAS. É PRECISO CONHECER COMO, QUANDO E POR QUE OCORRERAM ESSAS MUDANÇAS SEM, NO ENTANTO, SE AFASTAR D DITAME IMPERATIVO DE OS DOCUMENTOS HISTÓRICOS E DOS DEPOIMENTOS DAQUELE QUE VIVERAM, NO DIA-A-DIA, ESSAS TRANSFORMAÇÕES.

AO ANDARMOS PELAS DE ITAIM PAULISTA, NEM SEQUER IMAGINAMOS A SUA GEOGRAFIA. EM NOSSO IR E VIR PRATICAMENTE DESCONHECEMOS AS COLINAS E VALE QUE SE ESCONDEM ENTRE AS CONSTRUÇÕES. QUANDO OLHAMOS OS CÓRREGOS NOTAM IMEDIATAMENTE A SITUAÇÃO DE DEGRADAÇÃO EM QUE ESTES SE ENCONTRAM, EMBORA QUASE NADA SAIBAMOS A RESPEITO DOS SEUS CURSOS E QUAIS ERAM A SUA IMPORTÂNCIA.

QUEM CONTEMPLA O BAIRRO HOJE, COM AS RUAS QUASE TODAS ASFALTADAS E ILUMINADAS, VÁRIAS ESCOLAS ESTADUAIS, MUNICIPAIS, PARTICULARES, CRECHES HOSPITAIS, POSTOS DE SAÚDE, AGÊNCIAS BANCÁRIAS, AGÊNCIA DOS CORREIOS, DA SABESP, DA ELETROPAULO, DELEGACIA DE POLÍCIA, BATALHÃO DA POLÍCIA MILITAR, DESTACAMENTO DO CORPO DE BOMBEIROS, COMÉRCIO DIVERSIFICADO, CARTÓRIO CIV TABELIONATO, CARTÓRIO ELEITORAL, VASTA GAMA DE PROFISSIONAIS LIBERAIS, ETC., E CONHECEU O ITAIM ANTES DE SUA ELEVAÇÃO A DISTRITO, EM QUINZE DE MAIO DE 1980, COM CERTEZA, TERIA MUITA DIFICULDADE EM IMAGINAR COMO ERAM AS CONDIÇÕES DE

VIDA EM ITAIM NO TEMPO EM QUE ERA PARTE DE SÃO MIGUEL PAULISTA, BAIRRO DO QUAL PERTENCIA COMO SUB-DISTRITO.

O ITAIM PAULISTA, COMO BAIRRO DA CIDADE DE SÃO PAULO, É PARTE DE UM TODO. ANTES DE HISTORIAR A PARTE, É PRECISO BUSCAR NA HISTÓRIA A ORIGEM DO T PARA QUE, ATRAVÉS DE UMA RELEITURA, POSSA MELHOR CONHECER, COMPREENDER AMAR A REGIÃO PELA QUAL TEMOS AFINIDADE. VAMOS, POIS, RETROCEDER NO TEMPO NOS EMBRENHAR NA DENSA NÉVOA DO PASSADO. RETORNAR AOS IDOS TEMPOS DO ODO CARACTERÍSTICO DA VIDA PROVINCIANA VIVIDA PELOS PRIMEIROS MORADORES AIN QUANDO A REGIÃO CONSTITUÍA-SE UMA GRANDE FAZENDA ADMINISTRADA PELOS PADR CARMELITAS.

JESUS MATIAS DE MELO.

.

CAPÍTULO I

"SE NÃO REGISTRARMOS A HISTÓRIA DE NOSSO TEMPO, APAGAMOS A NOSSA HISTÓRIA DO TEMPO".

A ORIGEM DE ITAIM, A FAZENDA BIACICA, A DEFINIÇÃO DAS DIVISAS.

3 - A origem de Itaim.

ENTRE COLINAS E O VALE DO RIO TIETÊ, EM MEIO AOS CURSOS DE ÁGUA DE QUATRO CÓRREGOS E PRÓXIMO À ALDEIA QUE FOI DO CACIQUE PIQUEROBI, IRMÃO I GRANDE CHEFE TIBIRIÇÁ, DA NAÇÃO GUAIANÁS, NASCEU O ITAIM. ORIGINOU-SE DE SESMARIAS DADAS A DOMINGOS DE GÓES, EM SETE DE JANEIRO DE 1610 E VINTE E UM DE JUNHO DE 1611. ESSAS TERRAS TAMBÉM PERTENCERAM A LOPO DIAS. COM A SUA MORTE, DEIXOU-AS, EM TESTAMENTO, COMO DOAÇÃO A ORDEM TERCEIRA DO CARMO. OS PADRES CARMELITAS, COM A AJUDA DE UM PUNHADO DE ÍNDIOS, ERGUERAM NESTA REGIÃO UMA FAZENDA DENOMINADA FAZENDA BIACICA. A PARAGEM ONDE SE INSTALARA A FAZENDA PASSOU A SER CONHECIDA COMO ITAIM.

3.1 - Primeira sesmaria.

O ITAIM TEM A SUA ORIGEM, SEGUNDO DOCUMENTOS, NO INÍCIO DO SÉCULO XVII, QUANDO DOMINGOS DE GÓES, ANTIGO MORADOR DA "VILLA DE SÃO PAULO", SOLICITA E RECEBE EM SETE DE JANEIRO DE 1610, A CARTA DE DOAÇÃO DE TERRAS QU FICOU CONHECIDA COMO "SESMARIA DO GUAYÓ", TERRAS QUE TINHAM COMO LIMITE, A LESTE, O RIO GUAYÓ (LIMITE ENTRE POÁ E SUZANO) E A OESTE, EM DIREÇÃO A SÃO PAULO, O RIBEIRO IMBIACICA (ATUAL CÓRREGO DO LAJEADO). COMO SE TRATA DE UM DOCUMENTO IMPORTANTE E PARA MELHOR ENTENDERMOS O PROCESSO HISTÓRICO ORIGEM DE ITAIM, TRANSCREVEMOS TRECHOS DESTE DOCUMENTO RESPEITANDO A GR ORIGINAL, OS ESPAÇOS PONTILHADOS SIGNIFICAM QUE A GRAFIA ESTAVA ILEGÍVEL: "F SABER A TODAS AS JUSTIÇAS E PESSOAS QUE ESTA CARTA DE DADA DE TERRAS DE

SESMARIA VIREM E O CONHECIMENTO DELLA COM DIREITO PERTENCER QUE DOMINGOS D
GÓES MORADOR NA VILLA DE SÃO PAULO ME FEZ PETIÇÃO DIZENDO NELLA QUE HAVIA
MUITOS ANNOS QUE SERVIA... (...) NA TERRA E O MESMO TINHA FEITO SEU PAE E AVÓS E
QUE POR ISSO LHE FOSSE DADO NEM SATISFAÇÃO E QUE ELLE TINHA MULHER E FILHOS
SUSTENTAR NÃO POSSUE TERRAS ONDE PUDESSE ROÇAR E LAVRAR ME PEDIA LHE FIZE
MERCÊ DE DAR DE SESMARIA NOS CAMPOS... (...) ESTAVAM NA BARRA DE UM RIBEIRO
QUE CHAMAM GUAYÓ (...)... LHE MANDEI PASSAR E FOI PASSADO NESTA VILLA DO PORTO
DE SANTOS AOS SETE DIAS DO MEZ DE JANEIRO ANNO DE MIL E SEISCENTOS E DEZ
ANNOS E VAE POR MIM ASSIGNADA E SELLADA COM O SELLO DAS ARMAS DO DITO SENHO
LOPO DE SOUZA, DIOGO DE ONHATE ESCRIVÃO DA FAZENDA DE SUA MAGESTADE E
OUVIDORIA DESTA DITA CAPITANIA (...)" (01).

3.2 - Segunda sesmaria.

UM ANO APÓS, O MESMO DOMINGOS DE GÓES RECEBE A SEGUNDA SESMARIA EM 21 DE JUNHO DE 1611. A EXEMPLO DO DOCUMENTO ANTERIOR, TRANSCREVEREI TRECHO: "DOMINGOS DE GÓES MORADOR NA VILLA DE SÃO PAULO D
TRINTA E MAIS ANNOS A ESTA PARTE QUE NAS OCASIÕES QUE SE HÃO OFFERECIDO PA
DEFENSÃO DA CAPITANIA NAS GUERRAS QUE NELLA HÁ HAVIDO SEMPRE SE HÁ ACHADO
HÁ FEITO O QUE DE SUA PARTE ESTAVA OBRIGADO E A TODO O QUE PELOS CAPITÃES DE
LHE HÁ SIDO ORDENADO E HÁ DOZE ANNOS É CASADO E TEM MUITOS FILHOS E FILHAS
QUE NÃO TEM TERRAS EM QUE FIZESSE SEUS MANTIMENTOS (...) PELO QUE PEDE A
VOSSA MERCÊ EM NOME DO SENHOR LOPO DE SOUSA COMO SEU LOGO-TENTE E
PROCURADOR BASTANTE QUE É LHE FAÇA MERCÊ DAR-LHE UM CAPÃO DE MATTO VIRG
QUE TERÁ QUATRO OU CINCO TIROS DE FRECHA DE COMPRIDO E DOIS TIROS DE LARGO
MAIS OU MENOS O QUAL ESTÁ ANTES DE CHEGAR AO RIBEIRO IMBIACIQUA NO MEIO DE
UM ALAGADIÇO AO LONGO DO CAMINHO QUE DESTA VILLA DE SÃO PAULO VAE PARA

(01) SESMARIAS, PUBLICAÇÃO OFICIAL DO DEPARTAMENTO DO ARQUIVO DO ESTADO DE SÃO PAULO, 1932, VOL. I PÁG. 70.

BOGI MIRIM (...) EM ESTA VILLA DE SANTOS AOS VINTE E UM DE JUNHO DE MIL SEISCENTOS E ONZE ANNOS. (...)" (02).

AS DUAS SESMARIAS PASSAM A OCUPAR UMA GRANDE ÁREA TERRITORIAL, JUNTAS TÊM, COMO LIMITES, AO NORTE, O RIO TIETÊ, AO LESTE, RIO GUAYÓ, AO SUL, VELHO CAMINHO DE SÃO PAULO A MOGI DA CRUZES E, A OESTE, O RIBEIRO ÁGUA VERMELHA, DA SUA NASCENTE ATÉ A SUA FOZ, NO RIO TIETÊ. O SESMEIRO TINHA O DIREITO DE POSSE, PORÉM, SE NÃO A USASSE PARA PRODUZIR EM UM DETERMINADO PRAZO, ÀS VEZES DE DOIS ANOS, TERIA DE DEVOLVÊ-LA À COROA. EM 1822, APÓS A INDEPENDÊNCIA DO BRASIL, FOI SUSPENSA A CONCESSÃO DE TERRAS DE SESMARIA.

4 - Domingos de Góes.

DOMINGOS DE GÓES DESCENDIA DE UM FIDALGO DA CASA REAL QUE HAVIA ACOMPANHADO MARTIM AFONSO DE SOUZA E COM ESTE APORTOU EM SÃO VICENTE NO ANO DE 1532. PEDRO DE GÓES, SEU AVÔ, FOI A PRIMEIRA PESSOA A RECEBER SESMARIA NA CAPITANIA DE SÃO VICENTE, ISSO MUITO ANTES DA FUNDAÇÃO DE SÃO PAULO, EM DEZ DE OUTUBRO DE 1532. VEJAMOS UM TRECHO DESTE DOCUMENTO: "E POR VIRTUDE DA QUAL LHE DOU AS DITAS TERRAS, AS QUAIS SERÃO PARA ELLE PEDRO GOÉS E PARA TODOS OS SEUS DESCENDENTES, COM DECLARAÇÃO QUE ELLE AS APRON NESTES DOIS ANNOS PRIMEIROS SEGUINTES E NÃO O FAZENDO , AS DITAS TERRAS FICA DEVOLUTAS PARA D'ELLAS FAZER AQUILO QUE ME BEM PARECER E AS DITAS TERRAS SE FORRAS E ISENPTAS SEM PAGAREM NEM UNS DIREITOS, SOMENTE O DÍZIMO DE DEUS E POR ESTE MANDO QUE LOGO SEJA METTIDO DA POSSE DAS DITAS TERRAS E ESTA SE REGISTRADA NO LIVRO DO ROMBO QUE PARA ISSO MANDEI FAZER." (03)

MORAVA NA VILA DE SÃO PAULO NA OCASIÃO EM QUE SOLICITA AS SESMARIAS. NA PETIÇÃO ALEGA TER MAIS DE TRINTA ANOS, CASADO HÁ DOZE ANOS, MUITOS FILHOS E QUE NÃO POSSUI TERRAS ONDE POSSA PRODUZIR SEUS ALIMENTOS

(02) SESMARIAS, PUBLICAÇÃO OFICIAL DO DEPARTAMENTO DO ARQUIVO DO ESTADO DE SÃO PAULO, VOL. II, PÁG. 152.

(03) MANOEL EUFRÁSIO DE AZEVEDO MARQUES. "APONTAMENTOS" TOMO II, PÁG. 266, 1876".

ALEGA PERTENCER A UMA FAMÍLIA QUE SEMPRE ESTEVE A SERVIÇO DE A VILA DE SÃO PAULO E QUE, POR ESSE MOTIVO, SE ACHAVA MERECEDOR DO SOLICITADO.

5 - Lopo Dias.

EM PRIMEIRO DE SETEMBRO, DE 1611 NO DOCUMENTO FORAL "ATA DA CERIMÔNIA DE ELEVAÇÃO DE MOGI A VILA", CONSTA QUE ESTAS TERRAS JÁ PERTENCIAM AOS FRADES DE NOSSA SENHORA DO CARMO E QUE HAVIAM SIDO DE LOPO DIAS (04). COM A SUA MORTE, EM TESTAMENTO, DEIXOU-AS AOS IRMÃOS CARMELITAS, ORDEM AO QUAL HAVIA INGRESSADO NO FINAL DA VIDA, CONFORME VEREMOS A SEGUIR.

LOPO DIAS ERA NATURAL DE PORTUGAL, FOI MORADOR DA CAPITANIA DE SÃO VICENTE DESDE O INÍCIO DA COLONIZAÇÃO, VIVEU NA VILA DE SANTO ANDRÉ DA BORDA DO CAMPO ATÉ QUE HOUVE A MUDANÇA DA SEDE, DE JUNTO DA ERMIDA DE SANTO ANDRÉ, PARA JUNTO À IGREJA DE SÃO PAULO EM 1560. EXERCEU AS FUNÇÕES DE VEREADOR E ALMOTACÉ (05). FOI CASADA COM BEATRIZ DIAS, FILHA DE JOÃO RAMALHO E NETA DE TIBIRIÇÁ (06). DESTE CASAMENTO HOUVE, PELO MENOS, DOIS FILHOS: SUZANA DIAS E BELCHIOR DIAS CARNEIRO. SEU FILHO FOI UM IMPORTANTE BANDEIRANTE TENDO PARTICIPADO COMO CABO DE BANDEIRA NA DE NICOLAU BARRETO, QUE PASSOU EM NOSSA REGIÃO EM DIREÇÃO A MOGI DAS CRUZES EM AGOSTO DE 1602. FEZ DIVERSAS ENTRADAS NO SERTÃO E NELE MORREU EM VINTE E SEIS DE JUNHO DE 1607 (07).

LOPO DIAS, PELOS CARGOS QUE OCUPOU, EXERCEU CERTA INFLUÊNCIA ENTRE AS PESSOAS DA TERRA ATÉ O ANO DE 1609, QUANDO PROVAVELMENTE OCORREU A SUA MORTE. NO FINAL DA VIDA, COM A MORTE DO FILHO, SE NEGA A SER O TUTOR DOS NETOS EM PRIMEIRO DE JANEIRO DESTE MESMO ANO SE DIRIGE AO JUÍZO E DECLARA: "PESA-ME SENHORES JUIZES, ESCUSAR SER CURADOR DE MEUS NETOS, FILHOS DE BELCHIOR

(04) ISAAC GRINBERG, "HISTÓRIA DE MOGI DAS CRUZES, PÁG.342, 343, 1961".

(05) WASHINGTON LUIZ, "NA CAPITANIA DE SÃO VICENTE, PÁG. 141".

(06) MANUEL EUFRÁSIO DE AZEVEDO MARQUES "APONTAMENTOS", TOMO II, PÁG. 42, 1876".

(07) WASHINGTON LUIZ, "NA CAPITANIA DE SÃO VICENTE, PÁG. 283".

CARNEIRO PORQUE EU NÃO TENHO CONDIÇÕES DE O PODER SER, ASSIM, POR MINHA IDADE, COMO POR ME TER ENTREGUE A ORDEM DOS PADRES DO CARMO PARA IRMÃO SE ASSIM PODEM FAZER CURADOR QUEM LHES PARECER E AQUI ME ASSIGNO, 1 DE JANEIRO DE 1609. LOPO DIAS" (08).

6 - A Ordem do Carmo.

A ORDEM DOS CARMELITAS CHEGOU NO BRASIL EM 1580. GUIADOS PELA VIDA RELIGIOSA QUE COMPREENDIA ORAÇÃO, FRATERNIDADE E POBREZA, OS FREIS QUE AQUI DESEMBARCARAM TINHAM A MISSÃO DE FUNDAR CONVENTOS EM VÁRIAS REGIÕES DO BRASIL. FOI ASSIM QUE, EM 1592, O FREI ANTONIO DE SÃO PAULO PINHEIRO FUNDOU A IGREJA DO CARMO PRÓXIMO AO PÁTIO DO COLÉGIO. QUATRO ANOS MAIS TARDE EDIFICOU-SE O CONVENTO DO CARMO DE SÃO PAULO.

EM 1775 EDIFICOU A IGREJA DA ORDEM TERCEIRA DE NOSSA SENHORA DO MONTE DO CARMO, CONTÍGUA AO CONVENTO, CONSTRUÇÃO AINDA EXISTENTE.

ESTA ORDEM TORNOU-SE UM CENTRO RELIGIOSO MUITO FORTE NO PERÍODO COLONIAL COM NUMEROSOS BENS, ENTRE AS QUAIS A FAZENDA BIACICA. A MAIORIA DESSE PATRIMÔNIO FOI ADQUIRIDO POR DOAÇÃO.

NO ENTANTO, EM 1836, A IRMANDADE DO CONVENTO DO CARMO COMEÇAVA A APRESENTAR SINAIS DE DECADÊNCIA EM DECORRÊNCIA DE QUE AS FAZENDAS JÁ NÃO PRODUZIAM COMO ANTIGAMENTE, O CONVENTO DE SÃO PAULO ESTAVA "HABITADO POR APENAS DOS RELIGIOSOS"(09).

(08) WASHINGTON LUIZ, "NA CAPITANIA DE SÃO VICENTE, PÁG. 143".

(09) BRUNO, ERNANI SILVA, "HISTÓRIA DE TRADIÇÕES DA CIDADE DE SÃO PAULO, VOL. I. "ARRAIAL DE SÃO PAULO" PÁG. 109, 1952.

7 - A Fazenda Biacica.

COMO VIMOS ANTERIORMENTE, O E ITAIM PAULISTA TEM A SUA ORIGEM NA FAZENDA BIACICA, QUE FOI EDIFICADA NAS TERRAS QUE FORAM DE DOMINGOS DE GÓES, RECEBIDAS EM SESMARIAS EM 1610 E 1611, E QUE TAMBÉM PERTENCERAM A LOPO DIAS E, POR FIM, AOS PADRES CARMELITAS. ESTAS TERRAS ERAM LIMITADAS: AO NORT RIO TIETÊ; A LESTE, RIO GUAYÓ; A OESTE, RIBEIRO ÁGUA VERMELHA E AO SUL, O CAMINHO QUE INTERLIGAVA A "VILLA DE SÃO PAULO A VILLA DE MOGI DAS CRUZES". DEVE-SE LEMBRAR QUE A FAZENDA OCUPAVA UMA ÁREA QUE TINHA SIDO DESTINADA ANTERIORMENTE AOS ÍNDIOS GUAIANAZES DA ALDEIA DE SÃO MIGUEL DE URURAI, ATRAVÉS DE SESMARIA DATADA DE DOZE DE OUTUBRO DE 1580, E ASSINADA POR JERÔNIMO LEITÃO. NUNCA RESPEITADA PELOS COLONIZADORES.

A FAZENDA BIACICA, JÁ NO SEGUNDO QUARTEL DO SÉCULO XVII, ALCANÇAVA CERTA IMPORTÂNCIA EM RELAÇÃO À "VILLA DE SÃO PAULO". "NELLA, OS CARMELITAS (... DESENVOLVERAM GRANDE LAVOURA, COM EMPREGO DE NUMEROSOS SERVOS" (10). SITUAVA-SE ENTRE DUAS ALDEIAS INDÍGENAS, A DE ITAQUAQUECETUBA, QUE POSSUÍA UMA CAPELA DEDICADA A NOSSA SENHORA DA AJUDA, DO PADRE JOÃO ALVARES, E SÃO MIGUEL DE URURAI, COM O SEU ORAGO A SÃO MIGUEL ARCANJO, AMBAS AS ALDEIAS ERAM ADMINISTRADAS PELOS PADRES JESUÍTAS.

COMO A FAZENDA ERA PROPRIEDADE DA PROVÍNCIA CARMELITANA FLUMINENSE, ENTIDADE RELIGIOSA LIGADA À ORDEM TERCEIRA DO CARMO, ERA PRAXE QUE NELA SE ERGUESSE UMA CAPELA ONDE SERIA MINISTRADO OS SACRAMENTOS E LOC PARA REALIZAR FESTAS. COMO NÃO PODERIA DEIXAR DE SER, A PADROEIRA FOI NOSS SENHORA DO CARMO, FICOU CONHECIDA COMO CAPELA NOSSA SENHORA DE BIACICA.

A FAZENDA SE MANTINHA PRÓSPERA GRAÇAS AO TRABALHO EXERCIDO PELOS ÍNDIOS QUE ERAM BUSCADOS NO SERTÃO PELOS BANDEIRANTES, A PEDIDO DOS PROPRIETÁRIOS CONFORME REZA O DOCUMENTO ENCONTRADO NO ARQUIVO DO CONV DO CARMO DE SÃO PAULO, MAÇO QUE TEM POR TÍTULO, "DECISÕES DO CONVENTO", DATADO DE CINCO DE FEVEREIRO DE 1662, ONDE SE LÊ QUE "POR FALTA DE GENTE

(10) SYLVIO BONTEMPI, "O BAIRRO DE SÃO MIGUEL PAULISTA, PÁGS. 134, 1970".

QUE TINHAM AS FAZENDAS, NOS IMPORTAVA MANDAR AO SERTÃO 8 MOÇOS EM COMPANHIA DO CAPITÃO JOSÉ ORTIZ DE CAMARGO, PARA QUE COM O FAVOR DE NOSSA SENHORA, PUDESSEM TRAZER ALGUMA GENTE, POIS SEM ELLA SE ACABARIAM TOTALMENTE, NÃO SÓ AS FAZENDAS, MAS OS CONVENTOS, (...) ESCOLHEMOS 4 MOÇOS DA FAZENDA SÃO PEDRO E 4 DA IMBIACICA E OS ENVIAMOS COM O DITO CAPITÃO" (11).

A mão-de-obra escrava.

OS ÍNDIOS TINHAM UM MODO DE VIDA MUITO PARTICULAR E DISTINTO, NÃO PRECISAVAM DOS BRANCOS PARA VIVER. SÓ MESMO FORÇADOS ELES IRIAM TRABALH PARA AQUELES ESTRANHOS. E FOI O QUE ACONTECEU. PELO MENOS POR UNS CEM ANO ELES FORAM ESCRAVIZADOS.

A PARTIR DO FINAL DO SÉCULO XVII, OS COLONIZADORES PRATICAMENTE DESISTIRAM DE USAR MÃO-DE-OBRA INDÍGENA E PASSARAM A SUBSTITUÍ-LOS PELA DE ESCRAVOS QUE ERAM COMPRADOS POR UM PREÇO MUITO ALTO NO CONTINENTE AFRICA ESSA SITUAÇÃO PERDUROU NO BRASIL ATÉ A ABOLIÇÃO DESSA PRÁTICA, EM TREZE D MAIO DE 1888, ATRAVÉS DA LEI ÁUREA ASSINADA PELA PRINCESA ISABEL.

As sementes importadas.

EM 1554, POR OCASIÃO DA FUNDAÇÃO DE SÃO PAULO, JOSÉ DE ANCHIETA ENVIA CARTA AO SEU SUPERIOR, INÁCIO DE LOYOLA, DESCREVENDO O PLANALTO D PIRATININGA COMO UMA REGIÃO DE "CLIMA BEM TEMPERADO, DE BONS E DELICADOS ARES, E MUITO SADIOS". A FAZENDA BIACICA ESTAVA SITUADA HÁ CERCA DE QUATRO LÉGUAS DO LOCAL ESCOLHIDO PARA A EDIFICAÇÃO DA PRIMEIRA IGREJA DA VILA DE S PAULO. POR SUA PROXIMIDADE DE PIRATININGA E ESTAR NA MESMA PORÇÃO GEOGRÁFICA, O CLIMA NAS TERRAS DA FAZENDA ERA SEMELHANTE AO NARRADO POR J DE ANCHIETA EM SUA CARTA 67 ANOS ANTES. DAS INÚMERAS PLANTAS E SEMENTES QUE VIERAM DA EUROPA, A MAIORIA SE ACLIMATOU MUITO BEM; SEGUNDO OS

(11) M. E. DE AZEVEDO MARQUES, "APONTAMENTOS, TOMO I, PÁG. 342, 1952".

ESPECIALISTAS, O CLIMA TEMPERADO DESTA REGIÃO SE ASSEMELHAVA AO EUROPEU. EM TODAS AS FAZENDAS, “ALÉM DAS NOSSAS PLANTAS NATIVAS, VIAM-SE GRANDES PLANTAÇÕES DE MILHO, MANDIOCA E CANAVIAIS QUE SE PERDIAM DE VISTA. PLANTAS FRUTÍFERAS HAVIA EM ENORME QUANTIDADE, NA ÉPOCA DO AMADURECIMENTO, VIA-SE COLORIDO DAS MAÇÃS, MARMELOS, PÊSSEGOS, AMORAS, VIDEIRAS, E, PELO SOLO, PLANTAS RASTEIRAS, MELÕES E MELANCIAS, ALÉM DE GRANDE QUANTIDADE DE TIPOS D FEIJÃO, QUE FOI DE IMPORTÂNCIA CAPITAL PARA A ALIMENTAÇÃO DOS HABITANTES DE S PAULO”. (12)

ATÉ O FINAL DO SÉCULO XVIII, A FAZENDA PERMANECIA PRÓSPERA, PORÉM, JÁ NO INÍCIO DA CENTÚRIA SEGUINTE, O PROCESSO DE ESTAGNAÇÃO COMEÇAVA A S APRESENTAR. A FORMA EMPÍRICA NO USO DA TERRA E A FALTA DE MÃO-DE-OBRA, FOR OS MOTIVOS QUE IMPEDIRAM A FAZENDA MANTER-SE EM CRESCIMENTO. JÁ NÃO PRODUZIA DE MODO DIVERSIFICADO COMO ANTIGAMENTE, LIMITAVA-SE A PEQUENAS ROÇAS. MESMO ASSIM, A PRODUÇÃO PEQUENA DE “CEREAIS, MAIS DO QUE SUFICIENTES PARA O CONSUMO DOS MORADORES” DE SÃO MIGUEL “ERAM REMETIDOS À CIDADE” PARA VENDA. (13)

OS ALIMENTOS PRODUZIDOS ERAM TRANSPORTADOS PARA A CIDADE DE SÃO PAULO POR TROPEIROS, QUE UTILIZAVAM O CAMINHO QUE FAZIA A COMUNICAÇÃO ENT MOGI E SÃO PAULO. O ENTREPOSTO DE ONDE SAIAM OS PRODUTOS FICAVA PRÓXIMO A SÍTIO DA CASA PINTADA, EM SÃO MIGUEL. “ACRESCE QUE TAMBÉM ERA UTILIZADO O CURSO DO RIO TIETÊ PARA A DESCIDA DOS PRODUTOS AGRÍCOLAS” (14).

AOS POUCOS A FAZENDA BIACICA FOI PERDENDO A SUA IMPORTÂNCIA A PONTO DO FAMOSO VIAJANTE E NATURALISTA SAINTE-HILLAIRE, EM 1822, PASSAR PO ESTAS BANDAS, VINDO DO RIO DE JANEIRO, E NÃO CITAR O SEU NOME EM NENHUMA LINHA DO SEU REGISTRO DE VIAGEM. OUTROS VIAJANTES CRONISTAS, EM PASSAGEM PE REGIÃO, NADA INFORMAM SOBRE A SUA EXISTÊNCIA.

COM A ESCASSEZ DE MÃO-DE-OBRA INDÍGENA QUE NÃO SE ADAPTAVA À LAVOURA, POR SUA REBELDIA À NATUREZA DE TAL SERVIÇO, E A IMPORTAÇÃO D

(12) GERALDO SESSO JÚNIOR, “RETALHOS DA VELHA SÃO PAULO, PÁG. 49. 1985”.

(13) IDEM.

(14) IBIDEM.

ESCRAVOS AFRICANOS SER DISPENDIOSA, COMO TAMBÉM DAS CONSTANTES FUGAS DOS NEGROS EM BUSCA DA LIBERDADE, JÁ NO FINAL DO SÉCULO XVIII, A FAZENDA PERDIA, A CADA DIA, A SUA VALIA COMO FATOR ECONÔMICO, MAS PERMANECIA SOB A ADMINISTRAÇÃO DOS PADRES CARMELITAS.

COMO AS DIFICULDADES NO GERENCIAMENTO AUMENTAVAM A CADA ANO, A SAÍDA FOI TERCEIRIZAR A SUA ADMINISTRAÇÃO, CONFORME CONSTA NO "RELATÓ APRESENTADO À ASSEMBLÉIA PROVINCIAL EM 1855 PELO VICE-PRESIDENTE DR. ANTONIO ROBERTO DE ALMEIDA, (...) CONSTA QUE ESTE CONVENTO POSSUÍA NESTE ANO OS BENS SEGUINTES: UM PRÉDIO NA CIDADE DE SÃO PAULO, UM DITO NA VILA DE CAPIVARI, NOVE FAZENDAS E SÍTIOS QUE SE ACHAM ARRENDADOS (...)" (15). DENTRE AS QUAIS SE INSERIA A FAZENDA BIACICA. MESMO TERCEIRIZADA, A ESPERANÇA DE DIAS MELHORES PARA OS NOVOS ADMINISTRADORES DAS TERRAS, COM O PASSAR DO TEMPO, DESMORONARAM.

AGRAVOU-SE MAIS AINDA A PARTIR DE 1888 COM A ABOLIÇÃO DA ESCRAVATURA NO BRASIL, OS EX-ESCRAVOS INICIARAM UMA GRANDE DEBANDADA POUCOS PERMANECERAM NAS FAZENDAS. COM MUITA LUTA, ELES ALCANÇARAM A TÃO SONHADA LIBERDADE BUSCADA DURANTE TANTOS ANOS E QUE CUSTARA TANTAS VIDAS MUITO SOFRIMENTO A TODO UM POVO.

SEM O TRABALHO DO BRAÇO ESCRAVO E SEM CONDIÇÕES DE CONTRATAR MÃO-DE-OBRA, A COLHEITA DA LAVOURA, UMA VEZ ABANDONADA, AOS POUCOS FOI SE PERDENDO; O MATO FOI CRESCENDO, INVADINDO TUDO. OS ARRENDATÁRIOS ABANDONARAM AS TERRAS, POIS NÃO PODIAM ARCAR COM AS DESPESAS ADVINDAS COM A NOVA SITUAÇÃO.

"ENORMES FAZENDAS FORAM VENDIDAS A PESSOAS QUE, APROVEITANDO-SE DA SITUAÇÃO, AS ADQUIRIRAM POR PREÇO MUITO VANTAJOSO" (16). A FAZENDA BIACICA NEM UM POUCO FAZIA LEMBRAR O QUE FORA NOS SÉCULOS XVII E XVIII. EM SUA OPULÊNCIA CHEGARA A REUNIR EM SUAS TERRAS VASTAS LAVOURAS E NUMEROSOS REBANHOS.

(15) M. E. DE AZEVEDO MARQUES, "APONTAMENTOS, PÁG. 200, 1952".

(16) GERALDO SESSO JÚNIOR, "RETALHOS DA VELHA SÃO PAULO, PÁG. 67, 1985".

8 - São Paulo e Mogi das Cruzes disputam as terras onde se localiza o Itaim.

A REGIÃO ONDE SE LOCALIZA O BAIRRO DE ITAIM PAULISTA, POR SER UMA ÁREA DISTANTE DO CENTRO ADMINISTRATIVO DA "VILLA DE SÃO PAULO", POR MUITO TEMPO FO "POMO DE DISCÓRDIA" ENTRE AS DUAS CÂMARAS, A DA "VILLA DE MOGI DAS CRUZES" E A DA "VILLA DE SÃO PAULO". MOGI TINHA COMO PERTENCENTE AO SEU TERRITÓRIO PA DESSA REGIÃO. COMO PROVA, OS VEREADORES DA CÂMARA DE MOGI EXIBIAM O DOCUMENTO REFERENTE À "ATA DA CERIMÔNIA DE ELEVAÇÃO DE MOGI A VILLA", DATADO DE PRIMEIRO DE SETEMBRO DE 1611, ONDE ESTAVA ESCRITO QUE "EM CUMPRIMENTO DA PROVISÃO DO SENHOR GOVERNADOR, LHES NOMEOU E SINALOU POR TERMO, E JURISDIÇ PARA A BANDA DE VILLA DE SÃO PAULO, ATHE YEMBIACICA, QUE HE UMA LEGOA, QUE ESTÁ JUNTO DE HUA FAZENDA DOS FRADES DE NOÇA SENHORA DO CARMO, QUE FOI D LOPO DIAZ" (17).

EM RÉPLICA AO DOCUMENTO APRESENTADO PELOS CAMARISTAS MOGIANOS, OS VEREADORES DA CÂMARA DA VILA DE SÃO PAULO APRESENTAVAM DOCUMENTO QUE LHES GARANTIAM A POSSE DAS TERRAS, "FUNDAMENTANDO OS SEUS DIREITOS NO FO QUE LHES VINHA DO TEMPO DE DOM AFONSO, POR FORÇA DO QUAL A ENTÃO VILA DE SÃ PAULO CONTINHA SEIS LÉGUAS POR TODAS AS PARTES, ASSIM, É ÓBVIO QUE PARA O LAD DE MOGI O LIMITE DE SÃO PAULO ESTAVA ALÉM DE BIACICA, INDO ATÉ TERRAS BANHADAS PELO GUAYÓ" (18).

8.1 - As reuniões na Fazenda Biacica.

EM BUSCA DE ENTENDIMENTO E "A FIM DE ASSINALAR AS DIVISAS DE MOGI COM SÃO PAULO, REÚNEM-SE A VINTE E TRÊS DE OUTUBRO DE 1663, EM EMBIACICA, OS PROCURADORES DAS VILAS DE SÃO PAULO E MOGI, O VIGÁRIO

(17) ISAAC GRIMBERG, "HISTÓRIA DE MOGI DAS CRUZES, PÁG. 342, 1961".

(18) SYLVIO BOMTEMPI, "O BAIRRO DE SÃO MIGUEL PAULISTA, PÁG. 109, 1970".

ALAMEDA DE “FICUS” NA ENTRADA PARA A CAPELA DE BIACICA. FOTO 2003

A CAPELA DE BIACICA VISTA DE FRENTE COM SUA FLORA CENTENÁRIA. FOTO 2003.

MOGIANO PADRE JORGE MOREIRA E O ESCRIVÃO DA CÂMARA. PERCORRENDO A LINHA DEMARCATÓRIA PLANTAM ELES (...) TREZE CRUZES DE MADEIRA" “(19) COM O INTUITO DE DEFINIÇÃO DAS DIVISAS. PORÉM, NÃO SE CHEGAVA A UM ACORDO E A DISPUTA CONTINUAVA. EM SEIS DE NOVEMBRO DE 1675, NOVAMENTE "EM EMBIACICA, FAZENDA DOS FRADES DO CARMO, REÚNEM-SE AINDA UMA VEZ OFICIAIS DAS CÂMARAS DE MOGI E DE SÃO PAULO, JUIZES, VEREADORES E PROCURADORES DE OUTRAS VILAS, FIM DE EXAMINAR AS DIVISAS E CONFIGURAR A POSSE AOS SEUS LEGÍTIMOS REPRESENTANTES, DAS TERRAS PERTENCENTES A MOGI E A SÃO PAULO" (20). O TEMPO PASSAVA E NÃO SE CHEGAVA A NENHUMA CONCLUSÃO. EM PRIMEIRO DE ABRIL DE 1679, "TENDO SURGIDO NOVAS DÚVIDAS ENTRE OS OFICIAIS DAS CÂMARAS DE MOGI E SÃO PAULO, À CERCA DAS DIVISAS DAS DUAS VILAS, PROCEDE-SE A UMA JUSTIFICAÇÃO EM QUE DEPÕE VÁRIOS ANTIGOS MORADORES DE MOGI". MAIS UMA VEZ, TEMPO PERDIDO (21).

ESSA QUESTÃO ENTRE AS DUAS CIDADES, SÃO PAULO E MOGI DAS CRUZES, SE ESTENDEU POR MUITOS ANOS. GANHOU ACIRRAMENTO QUANDO A CÂMARA DE MOGI, EM TRÊS DE FEVEREIRO DE 1748, TOMA A INICIATIVA DE ENVIAR A CÂMARA DE SÃO PAULO OFÍCIO SOLICITANDO QUE AMBAS SE REUNISSEM PARA DEFINIR E IMPLANTA OS MARCOS DIVISÓRIOS, PROPÕE QUE SÃO PAULO AGENDE "DIA E TEMPO QUE MAIS CONVENIENTE FOR PARA NÓS ACHARMOS PRESENTES NA FAZENDA DE BIACYCA DO REVERENDOS PADRES DO CARMO DESSA CIDADE POR ONDE PRINCIPIA ESTA DIVISÃO (22). ALEGAVAM QUE ENQUANTO NÃO SE CHEGASSE A UMA SOLUÇÃO, OS CAMINHOS QUE ERAM COMUNS ESTAVAM COBERTOS DE MATO E OS MORADORES DAS TERRAS LINDEIRAS SE RECUSAVAM A CUMPRIR ORDENS PARA FAZER A MANUTENÇÃO, REALIZ ATERROS E CONSTRUIR PONTES QUE FOSSEM ORDENADAS PELA CÂMARA DE VEREADO DE MOGI. OS MORADORES JUSTIFICAVAM O NÃO CUMPRIMENTO, O FATO DE MORAREM EM REGIÃO PERTENCENTE A SÃO PAULO, PORTANTO, NÃO DEVIAM CUMPRIR DETERMINAÇÕ ADVINDAS DE OUTRA REGIÃO ADMINISTRATIVA QUE NÃO A QUE ESTAVA SUBORDINADA.

(19) IDEM.

(20) IBIDEM.

(21) IBIDEM.

(22) "REGISTRO GERAL DA CÂMARA DE SÃO PAULO, VOL. IX PÁGS. 57,58".

ESSAINDEFINIÇÃO TORNAVA A SITUAÇÃO CÔMODA PARA OS MORADORES. TIRAVA DELES A RESPONSABILIDADE DA PRESERVAÇÃO DO BEM PÚBLICO, VISTO QUE SÃ PAULO PARECIA NÃO SE IMPORTAR EM COBRAR ESSES DEVERES E SEM A DEVIDA MANUTENÇÃO, CORRIA-SE O RISCO DOS CAMINHOS TORNAREM-SE INTRANSITÁVEIS PROVOCAR GRANDE PREJUÍZO AOS QUE PRECISASSEM DELES FAZER USO. ERA URGE QUE, SEGUNDO OS VEREADORES DE MOGI, SE EFETUASSE A DEMARCAÇÃO DIVISÓRIA QUE A MESMA DEVERIA SER FEITA "SEGUNDO CONSTA DO NOSSO FORAL". OU SEJA, O MOGIANOS DESEJAVAM OFICIALIZAR DEFINITIVAMENTE QUE A LINHA DIVISÓRIA ER BIACICA, CONFORME CONSTAVA NO DOCUMENTO DO FORAL DE ELEVAÇÃO A VILA DE MO DO INÍCIO DO SÉCULO XVII.

CONHECEDORES DA PETIÇÃO APRESENTADA PELOS VEREADORES DE MOGI, OS REPRESENTANTES DA CÂMARA DE SÃO PAULO RESPONDEM NÃO SER POSSÍVEL ATENDE A SOLICITAÇÃO PARA REUNIREM-SE EM BIACICA, CONFORME PROPOSTO, ALEGAM SE ÉPOCA DA ESTAÇÃO DAS CHUVAS E QUE ISSO INVIABILIZARIA A REUNIÃO, POR SER UMA REGIÃO ALAGADIÇA, MAS NÃO FALTARIAM OUTRAS OPORTUNIDADES PARA TAL EVENTO.

DESCONTENTES COM O ALEGADO E COM A EVIDENTE FALTA DE INTERESSE DOS COLEGAS PAULISTANOS, OS VEREADORES DE MOGI INSISTEM E AGENDAM UMA REUNIÃO PARA DAÍ TRÊS MESES, DIA DEZENOVE DE MAIO. ARGUMENTAM QUE POR ESTA DATA A ÉPOCA DAS CHUVAS JÁ PASSOU E QUE A REUNIÃO PODERIA SER REALIZADA SEM DIFICULDADES.

OS VEREADORES PAULISTANOS SENTEM-SE CONTRARIADOS, ALEGAM MUITO TRABALHO E ENFERMIDADE DE ALGUNS EDIS, MAS, SEM OUTRAS ALTERNATIVAS CONCORDAM COM A DATA E O LOCAL DESIGNADO PARA A REUNIÃO.

NO DIA ACERTADO COMPARECEM AO EVENTO. ASSIM QUE INICIADA A PAUTA DA REUNIÃO, OS VEREADORES DIZEM QUE "A CÂMARA DE SÃO PAULO DEIXA DE PARTICIPAR DELA POR DISCORDAR DAS PRETENSÕES DOS OFFICIAIS MOGIANOS" (23 ALEGAM NÃO CONCORDAR COM A PROPOSTA APRESENTADA, POIS IMPLICARIA SÃO PAU FICAR COM UMA PORÇÃO DE TERRAS MENOR QUE A DE MOGI. SOLICITAM "MANDAR

(23) SYLVIO BOMTEMPI, "O BAIRRO DE SÃO MIGUEL PAULISTA", PÁG. 198, 1970".

PASSAR MANDADO PARA SEREM NOTIFICADOS OS OFFICIAIS DA CÂMARA DA VILLA DE MOGI PARA SUSPENDEREM A TAL DEMARCAÇÃO, OU DIVISÃO, E QUE OS OFFICIAIS DELL QUE NÃO CONTINUEM PELAS RAZÕES REFERIDAS, HAVENDO-SE POR NENHUM EFFEITO QUE ATÉ O PRESENTE TIVEREM OBRADO EM TUDO QUANTO FORA FÓRA DO USO, COSTUM POSSE, EM QUE SE ACHA ESTA COMARCA" (24). OU SEJA, IRIAM DESCONHECER A DEMARCAÇÃO.

8.2 - A questão “divisas” persiste.

OS VEREADORES MOGIANOS IGNORAM TAL PETIÇÃO E COMUNICAM AOS COLEGAS PAULISTANOS QUE MANTERIAM AS DIVISAS CONFORME ENTENDIAM SER DE SE DIREITO, POIS ESTAVAM FUNDAMENTADOS EM DOCUMENTO ORIUNDO DO SEU FORA DATADO DE 1611.

A QUESTÃO "DIVISAS" AINDA PERMANECEU POR MUITOS ANOS. FOI REABERTA EM QUATORZE DE AGOSTO DE 1802, MAIS UMA VEZ, PELOS VEREADORES DE MOGI QUE ALEGAVAM, EM OFÍCIO ENCAMINHADO A SÃO PAULO, QUE A INDEFINIÇÃO SOBRE O TEMA CRIAVA "GRAVES PREJUÍZOS PARA AMBAS, VILA E CIDADE, POIS PORQUANTO OS MORADORES DA ÁREA CONTESTADA ORA SE DIZIAM MORADORES DE UMA, ORA MORADORES DE OUTRA, AO SABOR DE SUAS CONVENIÊNCIAS, MORMENTE COM REFERÊNCIA AOS NEGOCIANTES QUE, COM ESSE ARDIL LIVRAVAM-SE DO PAGAMENTO D LICENÇA" (25). SÃO PAULO IGNORA TAL APELO.

A CÂMARA DE MOGI INSISTE E MARCA NOVA DATA, VINTE E CINCO DE AGOSTO DO MESMO ANO, PARA DEFINIREM OS LIMITES TERRITORIAIS. A CÂMARA PAULISTANA NÃO ACEITA PARTICIPAR E DEIXA CLARO NÃO CONCORDAR, EM HIPÓTE ALGUMA, COM A PRETENSÃO DOS COLEGAS MOGIANOS EM FIXAR A DIVISA EM BIACICA.

COMO NÃO SE DEFINIAM, OS CAMARISTAS MOGIANOS, À REVELIA6), REGIÃO ONDE HOJE SE LOCALIZA O JARDIM DAS OLIVEIRAS, ENCOSTA NORTE E CIDADE KEMEL, O SEJA, MOGI DESISTIA DA IDÉIA INICIAL DE FIXAR A LINHA DIVISÓRIA EM BIACICA MANIFESTADA DESDE 1748.

(24) "REGISTRO GERAL DA CÂMARA DE SÃO PAULO, VOL. 12, PÁGS. 121-123".

(25) SYLVIO BOMTEMPI, "O BAIRRO DE SÃO MIGUEL PAULISTA, PÁGS., 131, 1970".

(26) IDEM.

MESMO COM O RECUO DOS MOGIANOS EM RELAÇÃO AS PRETENSÕES INICIAIS, SÃO PAULO NÃO CONCORDAVA COM A NOVA PROPOSTA E INSISTIA PARA QUE FOSSEM RETIRADOS URGENTEMENTE OS MARCOS DIVISÓRIOS. POR UM CERTO TEMPO DEMANDA FOI ESQUECIDA.

EM 1828, NÃO POR INICIATIVA DAS CÂMARAS DE SÃO PAULO OU MOGI, E SIM PELO GOVERNO DA PROVÍNCIA DE SÃO PAULO, O OUVIDOR ENCAMINHA OFÍCIO À CÂMARA PAULISTANA SOLICITANDO INFORMAÇÕES SOBRE A MATÉRIA, QUESTÃO DAS DIVISAS ENTRE SÃO PAULO E MOGI, PARA ENCAMINHÁ-LA AO GOVERNO DA PROVÍNCIA QUE DEMONSTRAVA PREOCUPAÇÕES COM A DIVISA JUDICIÁRIA E ADMINISTRATIVA DA CIDADE. A RESPOSTA ENVIADA AO SOLICITANTE PELOS VEREADORES DE SÃO PAULO FOI "QUE O SEU TERRITÓRIO TINHA SEIS LÉGUAS PARA TODOS OS LADOS, INCLUSIVE NA DIR DE MOGI DAS CRUZES, CITAVA COMO DOCUMENTO O FORAL DE 1660" (27). PONTO FINAL.

QUATRO ANOS DEPOIS, NOVAMENTE O ASSUNTO VOLTA À BAILA, DESTA VEZ TENDO COMO FOCO INTERESSES ELEITORAIS E ADMINISTRATIVOS. PORÉM, NADA S RESOLVE, AS DÚVIDAS REFERENTES ÀS DIVISAS ENTRE SÃO PAULO E MOGI DAS CRUZE PERSISTEM (28).

A DÚVIDA SE A REGIÃO ONDE ESTAVA LOCALIZADO O ITAIM PERTENCIA AO DOMÍNIO DE SÃO PAULO OU DE MOGI, TAMBÉM ATINGIA OS PADRES CARMELITAS, PROPRIETÁRIOS DA FAZENDA BIACICA. ISSO SE COMPROVA ATRAVÉS DE UMA INFORMAÇ CONTIDA NO RELATÓRIO ENCONTRADO NO ARQUIVO DO CONVENTO DO CARMO, MAÇO DOCUMENTOS ANTIGOS, DIVULGADAS PELA ORDEM EM 1869. DECLARAVA QUE ENTRE OS BENS DO CONVENTO ESTAVA "A FAZENDA DE BIACICA, DA OUTRA BANDA DO RIO TIETÊ, DE UMA LÉGUA EM QUADRA, DOADA EM TESTAMENTO POR LOPO DIAS EM 1621" (29). NESTE MESMO RELATÓRIO CONSTA QUE DAS VÁRIAS FAZENDAS QUE O CONVENTO POSSUÍA, "UMA DITA (ESTAVA) NO DISTRICTO DA FREGUESIA DE ITAQUAQUECETUBA, N LUGAR DENOMINADO ITAIM" (30).

(27) "REGISTRO GERAL DA CÂMARA DE SÃO PAULO, VOL. XXIV, PÁG. 344".

(28) IDEM, VOL., XXVI, PÁG., 509; VOL., XXVII, PÁG., 29 ".

(29) MANUEL EUFRÁSIO DE AZEVEDO MARQUES, "APONTAMENTOS, TOMO I, PÁG. 201, 1952".

(30) IDEM,

8.3 - A definição sobre as “divisas”.

A DECISÃO SOBRE AS DIVISAS FINALMENTE ACONTECE. O PRESIDENTE DA PROVÍNCIA DE SÃO PAULO CONSELHEIRO JOÃO CRISPINIANO SANCIONA A LEI N.º 763, DE DEZOITO DE MARÇO DE 1865, QUE ESTABELECE DE FORMA DEFINITIVA OS LIMITES ENTRE A CIDADE DE SÃO PAULO E A FREGUESIA DE ITAQUAQUECETUBA, PERTENCENTE MOGI DAS CRUZES. EM SEU ARTIGO ÚNICO, A LEI ESTIPULA QUE A LINHA DIVISIONAL PASSAVA "PELO RIO DO TANQUINHO ACIMA, A PASSAR PELA FAZENDA ITAHYM, DESCENDO PELO MESMO RIO ATÉ O RIO TRÊS PONTES; E DESTE ATÉ TERMINAR NO R TIETÊ" (31).

COM O FIM DA QUESTÃO QUE TIVERA INÍCIO OFICIALMENTE EM TRÊS DE FEVEREIRO DE 1748, QUANDO FOI EMITIDO O PRIMEIRO DOCUMENTO PELA CÂMARA DE MOGI PARA A CÂMARA DE SÃO PAULO CONTESTANDO OS LIMITES DE AMBAS, A LEI PROVINCIAL ENCERRAVA A DISPUTA PELO TERRITÓRIO ENTRE OS RIOS GUAYÓ E BIA (LAJEADO) QUE DURARA 117 ANOS. O GOVERNO DA PROVÍNCIA DE SÃO PAULO DIVIDIU A ZONA EM LITÍGIO PRATICAMENTE AO MEIO AO DEFINIR O RIO TRÊS PONTES E O TANQUINH COMO DIVISORES. TOMAVA UMA ATITUDE POLÍTICA, NÃO ATENDIA TOTALMENTE NEM UMA NEM OUTRA CÂMARA, MAS AGRADAVA A AMBAS. ESSES LIMITES PERMANECEM ATÉ OS DIAS ATUAIS. A FREGUESIA DE ITAQUAQUECETUBA FOI ELEVADA À CONDIÇÃO DE CIDAD EM 1954 (32).

8.4 - A data 1621.

A DATA QUE CONSTA COMO O ANO EM QUE OS CARMELITAS RECEBERAM A FAZENDA "DOADA EM TESTAMENTO POR LOPO DIAS EM 1621", SALVO MELHOR JUÍZO, ESTÁ EQUIVOCADA, NÃO SABEMOS QUEM SE ENGANOU, SE OS CARMELITAS NO CITADO RELATÓRIO OU SE MANUEL EUFRÁSIO DE AZEVEDO MARQUES AO COMPILAR O DOCUMEN E PUBLICÁ-LO EM SEUS "APONTAMENTOS" EM 1872, COMO ELE DISSE NA CARTA AO LEITOR, "SOMOS OS PRIMEIROS A RECONHECER QUE ERROS E DEFICIÊNCIAS SER ENCONTRADOS” (33). É CERTO

(31) SYLVIO BOMTEMPI, "O BAIRRO DE SÃO MIGUEL PAULISTA", PÁG. 32.

(32) IDEM,

(33) M. E. AZEVEDO MARQUES, “APONTAMENTOS”, TOMO I, PÁG. 23.

QUE AS DUAS SESMARIAS ESTIVERAM NA POSSE DE DOMINGOS DE GÓES, P ORDEM NA ATA DA CERIMÔNIA DE ELEVAÇÃO DE MOGI A VILA, DATADO EM PRIMEIRO DE SETEMBRO DE 1611 (34), CONSTA QUE ESTAS TERRAS JÁ PERTENCIAM AOS CARMELITAS E QUE TINHAM SIDO DE LOPO DIAS. O MESMO MANUEL EUFRÁSIO DE AZEVEDO MARQUES, AINDA NO SEU "APONTAMENTOS", REPRODUZ NA ÍNTEGRA A CERTIDÃO ASSINADA PEL TABELIÃO DE MOGI DA CRUZES MANOEL RODRIGUES DE ALVARENGA "QUE CONFIRMA SE VERDADE QUE NO CARTÓRIO DESTA VILLA ESTÁ O FORAL E A FUNDAÇÃO DELLA, MEZ E A QUE SE LHE LEVANTOU PELOURINHO, AOS TRÊS DIAS DO MEZ DE SETEMBRO DE 1611. (...) LHE ASSIGNALOU COMO LIMITE A PARAGEM CHAMADA EMBIACICA, QUE É UMA LÉGUA QUE FICA NA FAZENDA DOS REVERENDOS PADRES DE NOSSA SENHORA DO CARMO, A QUAL FOI DE LOPO DIAS (...). E POR SER MANDADO PASSEI A PRESENTE PELOS OFFICIAIS DA CÂMARA AOS TRÊS DIAS DE OUTUBRO DE 1672, MANOEL RODRIGUES DE ALCÂNTARA" (35).

ORA, SE O RELATÓRIO É DATADO EM 1672, É ANTERIOR A DATA DE DIVULGAÇÃO DOS BENS PERTENCENTES À ORDEM CARMELITANA, QUE OCORREU EM 1798. ESTÁ CLARO PORTANTO, QUE EM PRIMEIRO DE SETEMBRO DE 1611, DATA DO FORAL DE MOGI, AS TERRAS JÁ ESTAVAM EM PODER DOS PADRES CARMELITAS E QUE AS MESMAS FORAM DOADAS EM TESTAMENTO POR LOPO DIAS.

9 – Sesmaria.

SESMARIA, NO PERÍODO COLONIAL, ERA UM PEDAÇO DE TERRA DEVOLUTA, OU CUJA CULTURA FOI ABANDONADA, QUE ERA ENTREGUE AO SESMEIRO. A POSSE DA TERRA ESTÁ VINCULADA A SEU APROVEITAMENTO. EM 1850 FOI SUSPENSO O REGIME DE SESMARIA.

A LEI 601, EDITADA EM 1850, PROÍBE, JÁ EM SEU ARTIGO PRIMEIRO, "AS AQUISIÇÕES DE TERRAS DEVOLUTAS POR OUTRO TÍTULO QUE NÃO SEJA A COMPRA". A LEI SÓ PROPÕE REVALIDAR SESMARIAS E POSSES "QUE SE ACHAREM CULTIVADAS, MAS NÃO AS OCUPAÇÕES FEITAS A PARTIR DE 1850, AS QUAIS FICARIAM SUJEITAS AO "DESPEJO, COM PERDA DAS BENFEITORIAS",

(34) ISSAC GRINBERG, "HISTÓRIA DE MOGI DAS CRUZES!, PÁG. 342, 1961.
(35) M. E. AZEVEDO MARQUES , "APONTAMENTOS", TOMO II, PÁG. 120, 1952.

CAPÍTULO II

"A história é a passagem da consciência de uma geração a outra geração."

AS VISITAS DA COMISSÃO DO INSTITUTO HISTÓRICO.

10 - A Comissão do Instituto Histórico e Geográfico de São Paulo visita São Miguel.

EM DOZE DE MAIO DE 1925, ÀS ONZE HORAS, A COMISSÃO REPRESENTANDO O INSTITUTO HISTÓRICO E GEOGRÁFICO DE SÃO PAULO, ATENDENDO U SOLICITAÇÃO DE UM DOS ASSOCIADOS, VISITOU A VELHA IGREJA DE SÃO MIGUEL. NO RELATÓRIO ELABORADO PELA COMISSÃO ESTÁ REGISTRADO QUE "NO FUNDO, SOBRE O A MOR, VIA-SE O ORAGO SÃO MIGUEL TOSCAMENTE TRABALHADO; AO LADO ESQUERDO E PLANO UM POUCO INFERIOR AO DO ALTAR-MOR PRENDEU-NOS A ATTENÇÃO A BEL IMAGEM DA "SENHORA DE BIACICA", A QUAL, AINDA NÃO HÁ MUITO TEMPO, SE VEIO ABRIGAR JUNTO A SÃO MIGUEL, APÓS O DESAPARECIMENTO DE SEU TEMPLO" (36). O CONTEÚDO DESTE RELATÓRIO FOI LIDO EM UMA SESSÃO DO INSTITUTO EM VINTE DE M DE 1925 E PUBLICADO EM VINTE E TRÊS DO MESMO MÊS E ANO NA EDIÇÃO DO JORNAL "O ESTADO DE SÃO PAULO".

10.1 - Os proprietários de Biacica contestam o relatório.

AO TOMAR CONHECIMENTO DO TEOR DESSE DOCUMENTO PUBLICADO PELO PERIÓDICO COM A CITAÇÃO À “SENHORA DE BIACICA”, IMEDIATAMENTE O DOUTOR ESTANISLAU CAMARGO SEABRA, UM DOS PROPRIETÁRIOS, REDIGIU CARTA EM RÉPLICA TEXTO E A ENCAMINHOU AO DIRETOR DO JORNAL COM ESCLARECIMENTOS, VEJAMOS ÍNTEGRA O SEU TEOR NA GRAFIA ORIGINAL:

(36) R. I. H. G. S. P. VOL. XXIII, PÁG. 314, 1927.

“A propósito do Relatório do Instituto Histórico”.

“ESCREVEM-NOS”:

“PEDIMOS A V. S. PERMISSÃO PARA, A PROPÓSITO DE UM TÓPICO DO SEU ARTIGO DE HONTEM, A RESPEITO DA IGREJA DE SÃO MIGUEL, FAZEMOS UMA RETIFICAÇÃ OU MELHOR, PRESTAMOS UM ESCLARECIMENTO”.

“O RELATÓRIO APRESENTADO POR ALGUNS ILUSTRES MEMBROS DO INSTITU HISTÓRICO E GEOGRAPHICO DE SÃO PAULO E PUBLICADO N” O ESTADO “, CONTÊM UMA FALHA QUANDO DIZ QUE A IMAGEM DA ”SENHORA DA BIACICA” AINDA NÃO HÁ MUITO TEMPO VEIO SE ABRIGAR JUNTO A SÃO MIGUEL, APÓS O DESAPARECIMENTO DO SEU TEMPLO”.

“ESTE TEMPLO, OU MELHOR ”A CAPELLA DA BIACICA” NÃO DESAPPARECEU NEM DESAPPARECERÁ, ELLA EXISTE E SERÁ RESTAURADA DIGNAMENTE GUARDANDO- PATRIÓTICA E RELIGIOSAMENTE TUDO QUANTO NELLA SE ENCONTROU DE ANTIGO, EM POUCO, COMO SEJAM ALTAR E SINO. ELLA ESTÁ SITUADA A UNS 4 KILOMETROS ALÉM D SÃO MIGUEL EM UMA PEQUENA ELEVAÇÃO DE TERRENO, PRÓXIMO À CONFLUÊNCIA DO CÓRREGO DA “FIGUEIRA” COM O “RIO TIETÉ”, EM TERRENO QUE FORAM DA PROVÍNCIA CARMELITANA FLUMINENSE E QUE HOJE NOS PERTENCEM E AO SR. JOÃO CARLOS DE MELLO, NO LOGAR ACTUALMENTE DENOMINMADO VILLA AYMORÉ. DESTINAMOS A ESTA

CAPELLA UMA PRAÇA, FICANDO ELLA NO CENTRO DA MESMA, SENDO NESSA INTENÇÃO, COMO DISSEMOS, RESTAURÁ-LA, CONSERVANDO A SUA VELHA ARCHITETURA".

"EXISTE NESSA CAPELLA, NO SOLO, SIGNAES DE UMA SEPULTURA, DIZENDO A LENDA, QUE SE TRATA DA DE UM PADRE, TENDO NÓS OUVIDO ISSO DO DISTINCTO FACULTATIVO DR. ISMAEL BRESSER E DE MAIS ALGUMAS PESSOAS".

"TEREMOS IMMENSO PRAZER DE PROPORCIONAR AOS MEMBROS DO INSTITUTO HISTÓRICO QUE ASSIGNARAM DITO RELATÓRIO, UMA VISITA A ESSA CAPELL SERIA MUITO DESEJÁVEL QUE ELLES, MAIS COMPETENTES QUE NINGUÉM, CONSEGUISSE DESCOBRIR DE QUEM É ESSA SEPULTURA, SE É QUE ELLA EXISTE".

"MUITO GRATO, SR. REDACTOR PELA PUBLICAÇÃO DAS INFORMAÇÕES AQUI CONTIDAS, FICANDO NÓS À DISPOSIÇÃO DE V. S. E DOS INTERESSADOS, ESPECIALMENTE DO INSTITUTO HISTÓRICO, PARA QUALQUER INFORMAÇÃO A RESPEITO DO ASSUNPTO

NOSSO ESCRIPTORIO À PRAÇA DA SÉ, 3-1º ANDAR – DE V. S. ADOR. OBRIGADO – ESTANISLAU C. SEABRA ".

"(DO "O ESTADO DE SÃO PAULO" . DE 24 - 5- 925" (37).

10.2 - A justificativa da Comissão.

COMO NÃO PODERIA DEIXAR DE ACONTECER, EM TRÉPLICA A ESTA CORRESPONDÊNCIA ENVIADA AO GRANDE PERIÓDICO, O INSTITUTO SE MANIFESTA ATRA DO MESMO JORNAL NA EDIÇÃO DO DIA SEGUINTE:

"Relatório do Instituto Histórico"

"ESCREVE-NOS O SR. DR. AFFONSO A. DE FREITAS, PRESIDENTE DO INSTITUTO HISTÓRICO E GEOGRAPHICO DE S. PAULO:".

"SR. REDACTOR: - NO RELATÓRIO DA VISITA DO INSTITUTO HISTÓRICO À POVOAÇÃO E IGREJA DE SÃO MIGUEL, REFERIMO-NOS INCIDENTEMENTE AO VELHO TEMP DE "BIACICA", REFERENCIA ORIGINADA PELA PRESENÇA, NA IGREJA VISITADA, DA IMAGEM ORAGA DAQUELLA CAPELLA. REGISTRANDO EM SEUS TERMOS GERAES A UNIFORM INFORMAÇÃO PRESTADA PELOS MORADORES DA ANTIGA ALDEIA GUAYANÁ, DE QUE O MODESTO EDIFÍCIO DA CAPELLA CARMELITANA HAVIA SIDO DESTITUÍDA DAS SUAS FUNÇÕ

RELIGIOSAS E UTILIZADO PARA FIM INTEIRAMENTE DIVERSO, EXISTE EM TEMPLO DESAPARECIDO, UMA VEZ QUE, SEGUNDO A REFERIDA VERSÃO, ALIÁS, CONFIRMADA, AT CERTO PONTO, PELO AFASTAMENTO DA RESPECTIVA PADROEIRA, DEIXARA DE EXISTIR NA CARACTERÍSTICA DE CASA DE ORAÇÃO".

"CONTESTANDO EM PARTE, MAS ESCLARECENDO AS INFORMAÇÕES COLHIDAS, O SR. ESTANISLAU C. SEABRA, EM COMMUNICADO AO "ESTADO DE S. "PAULO" EDIÇÃO DE HONTEM, DECLARA QUE O TEMPLO DA "SENHORA DE BIACICA" – "EXISTE E SERÁ RESTAURADO DIGNAMENTE" – MUITO FOLGAMOS COM TAL DECLARAÇÃO E EM NOME D INSTITUTO ENDEREÇAMOS ÀQUELLE DIGNO CAVALHEIRO TODOS OS AGRADECIMENTOS SUA PATRIÓTICA INTENÇÃO E POR QUANTO DE CARINHO ENCERRA ELLA PELAS NOS TRADIÇÕES".

"INFORMA TAMBÉM O ILUSTRADO MISSIVISTA QUE A PARAGEM EM QUE SE LEVANTA O VELHO EDIFÍCIO DA CAPELLA CHAMA PRESENTEMENTE "VILLA AYMORÉ". É

(37) R.I.H.G.S.P. VOL., XXIII, PÁG. 326.

PENA QUE ASSIM SEJA, POIS FATALMENTE O NOME MODERNO ABSORVERÁ, RELEGANDO COMPLETO ESQUECIMENTO O PRIMITIVO "BIACICA", UMA DAS RARAS DENOMINAÇÕES PRÉ MARTINIANAS QUE CONSEGUIRAM CHEGAR EM USO ATÉ NÓS. E QUE APPARECE POR MAIS DE DOIS E MEIO SÉCULOS REGISTRADO NOS NOSSOS ARCHIVOS ATRAVÉS DE VALIO DOCUMENTAÇÃO. ALÉM DESTA CONSIDERAÇÃO, HÁ AINDA A CONSIGNAR QUE O TERMO "AYMORÉ", INDISCUTIVELMENTE EXÓTICO NO TERRITÓRIO PAULISTA, NADA RECORDA N SEM EMBARGO DE PERTENCER À NAÇÃO POR NÓS MESMO CONSIDERADA ÚNICA AUTOCHTONE DO BRASIL, EM UMA DAS NOSSAS MONOGRAPHIAS DE ESPECIALIZAÇÃO".

"QUANTO AO CONVITE PARA VISITARMOS A PARAGEM DE BIACICA, DECLARAMOS ACCEITA-LO COM O MAIOR APRAZIMENTO, TANTO MAIS QUANTO É DO PROGRAMA DO INSTITUTO, NO PRESENTE PERÍODO DE ESTUDOS, A VISITA DOS LOGA ONDE POSSAM SER COLHIDOS ELEMENTOS APROVEITÁVEIS NA ELUCIDAÇÃO DA NOSS HISTORIA, PROGRAMMA, ALIÁS, DE EXECUÇÃO NÃO MUITO FÁCIL, PORQUANTO NEM SEMP SE NOS DEPARA A BOA VONTADE ORA DEMONSTRADA PELO SR. ESTANISLAU C. SEABRA".

"COM A PUBLICAÇÃO DESTAS LINHAS MUITO GRATO FICARÁ QUEM DE V. S., SR. REDACTOR, PATRÍCIO ADMOR. E AMIGO – (A.) AFFONSO A. DE FREITAS".(38)

11 - A Comissão do Instituto Histórico e Geográfico de São Paulo visita Biacica.

EM PRIMEIRO DE JULHO DE 1925, OS SENHORES AFFONSO A. DE FREITAS, JOÃO BATISTA CAMPOS AGUIRRA, DR. AFFONSO DE FREITAS JÚNIOR, REPRESENTANDO INSTITUTO HISTÓRICO E ATENDENDO AO CONVITE FEITO ATRAVÉS DA IMPRENSA PELO ESTANISLAU CAMARGO SEABRA, SE DIRIGIRAM À PARAGEM DENOMINADA BIACICA, ATUAL ITAIM PAULISTA. DESTA VISITA, FOI ELABORADO O RELATÓRIO APRESENTADO AOS MEMB DO INSTITUTO, NA SESSÃO DE VINTE DE JULHO DO MESMO ANO.

O SR. AFFONSO A. DE FREITAS RELATA AOS SEUS COMPANHEIROS QUE "VEM ELLE ENTREGAR AO CONHECIMENTO E APRECIAÇÃO DOS SENHORES SOCIETÁRIOS CONSIDERAÇÕES SUGGERIDAS PELA VISITA QUE FEZ A BIACICA, BAIRRO E CAPELLA, NO

(38) R. I. H. G. S. P. VOL. XXIII, PÁG. 327, 1927.

DIA 1 DO CORRENTE MEZ, A CONVITE DO SR. DR. ESTANISLAU C. SEABRA, CO-PROPRIETÁRIO ACTUAL DA PARAGEM DAQUELLE NOME".

"BIACICA, OUTR'ÓRA "IMBIACICA", NOME POSSIVELMENTE DERIVADO DOS TERMOS TUPI-GUARANIS, "IMBÉ" E "CICA", CIPÓ RESINOSO DA CLASSE DOS "ARUM USUM", E INFALIBILIDADE PRECONIZADA PELO INDÍGENA NO TRATAMENTO DAS FERIDAS ANTIGA REBELDES A CICATRISAÇÃO, É UMA PEQUENA PARAGEM LIMITADA PELO RIO TIETÊ, AO NORTE; RIBEIRÃO ÁGUA VERMELHA, A OESTE; CAMINHO DE SÃO MIGUEL A ITAQUAQUECETUBA E MOGI DAS CRUZES, PRIMITIVAMENTE "BOIGI-MIRIM", AO SUL E RIO LAGEADO, CUJA PRIMITIVA DENOMINAÇÃO ERA "IMBIACICA", A LESTE, (...) MAIS TARDE CHRISMADA PELOS FRADES CARMELITAS EM ITAHIM ".

"AO CHEGAR A COMMISSÃO DO INSTITUTO AO LOCAL A QUE SE DESTINAVA, NÃO LHE FOI NECESSÁRIA QUALQUER INDICAÇÃO DE MOMENTO PARA O RECONHECIMEN DA HISTÓRICA PARAGEM; COM TODAS AS CARACTERÍSTICAS ASSIGNALADAS NA CARTA DATA DE 21 DE JUNHO DE 1611, LÁ ESTAVA O VELHO BURGO DE DOMINGOS DE GÓES, POR ESTE REQUERIDO E OBTIDO COM O VISÍVEL INTUITO DE AUMENTAR E REUNIR EM U SÓ PORÇÃO A ÁREA DA SESMARIA DE GUAYÓ: "UM CAPÃO DE MATO VIRGEM QUE TERÁ QUATRO OU CINCO TIROS DE FLEXA DE COMPRIMENTO E DOIS DE LARGURA POUCO MAIS

MENOS, O QUAL ESTÁ ANTES DE CHEGAR AO RIBEIRÃO DO MEIO DE UM ALAGADIÇO AO LONGO DO CAMINHO QUE DESTA VILLA DE SÃO PAULO VAE A BOLGI-MIRI D BANDA ESQUERDA INDO PARA LÁ...", ESCLARECE GÓES EM SUA PETIÇÃO E CONFIRMA C DEFERIMENTO OFFICIAL".

"DISSEMOS QUE AS CARACTERÍSTICAS DA SESMARIA DE 1611 SE ADAPTAM RIGOROSAMENTE A TOPOGRAPHIA ACTUAL DE BIACICA: DE FACTO, AO ENTRARMOS NA Á FECHADA PELO RIO TIETÊ, RIBEIRÕES LAGEADO E ÁGUA VERMELHA, DEPARAMOS LOGO COM A ELEVAÇÃO DO SOLO – "QUATRO A CINCO TIROS DE FLEXA DE COMPRIMENTO P DOIS DE LARGURA" – OUTR'ÓRA OCCUPADA POR MATA VIRGEM, HOJE POR BASTO CAPOEI CIRCUNDANDO ESSA LEVE ONDULAÇÃO DE TERRENO LÁ ESTÃO, PATENTEANDO-SE PRIMEIRO GOLPE DE VISTA, AS MARGENS HUMIDAS DOS RIOS, O "ALAGADIÇO" DE SESMARIA SETECENTISTA".

"CHEGADOS A BIACICA NOSSA PRIMEIRA VISITA FOI AO VELHO E TRADICIONAL TEMPLO DAQUELLE NOME".

"QUANDO E POR QUEM TERIA SIDO ELLE CONSTRUÍDO?"

"A PARAGEM DE BIACICA, ATÉ ENTÃO DEVOLUTA E DESHABITADA, FOI CONCEDIDA POR SESMARIA EM 1611; COMO JÁ DISSEMOS, A DOMINGOS DE GÓES, TAMBÉM SESMEIRO, DESDE O ANO ANTERIOR, DOS TERRENOS EM REDOR, CONHECIDOS P SESMARIA DE GUAYÓ, TERRENOS ESTES QUE EM 1621 JÁ SE ACHAVAM EM PODER DOS FRADES CARMELITAS E SÃO PAULO, SEGUNDO DECLARAÇÃO DIVULGADA POR ESSA ORD RELIGIOSA EM 1869".

"DE 1621 ATÉ AOS NOSSOS DIAS ESTEVE BIACICA ININTERRUPTAMENTE POSSEADA PELA ORDEM PRIMEIRA CARMELITANA; PARECE, PORTANTO, PERFEITAMEN ADMISSÍVEL TOMARMOS A CAPELLA POR OBRA DOS FRADES DESSA ORDEM, CORROBORA ESSA PERSUASÃO A CIRCUNSTANCIA DE TER SIDO ELLA ERECTA SOB A ÉGIDE DE N. S. D CARMO, ORAGA E PROTECTORA DOS FRADES PROPRIETÁRIOS DA PARAGEM DE BIACIC DOS TERRENOS CONVIZINHOS".

"SE A CAPELLA QUESTIONADA NÃO É CONTEMPORÂNEA, E TODAS AS HYPOTHESES NOS LEVAM A ADMITIR QUE NÃO O SEJA, DA CONSTRUCÇÃO DA IGREJA D SÃO MIGUEL E DA PRIMITIVA CAPELLA DE ITAQUAQUECETUBA PARECEM-NOS, ENTRETANT QUE PODEREMOS, APPROXIMANDO-NOS DA VERDADE HISTÓRICA, ACCEITAR SUA EXISTÊNCIA JÁ EM 1682, ANNO EM QUE O BISPO D. JOSÉ DE BARROS DE ALARCÃO,

EXPEDINDO A PROVISÃO DE VIGÁRIO DA VARA DE VILLA EM SEU LOGAR POR DO PADRE PEDRO DE GODOY MOREIRA, INCLUI NO DISTRICTO ECCLESIASTICO DA VILLA O LOGAR BIACICA O QUE, CERTAMENTE NÃO FARIA SE ALLI AINDA NÃO EXISTISSE EGREJA OU CAPELLA: "... E PROVEMOS NO CARGO E BENEFICIO DE VIGÁRIO DA VARA DA MUITO NOBRE COMO SEMPRE LEAL VILLA DE S. PAULO E DE TODO O SEU DISTRICTO QUE COMPREENDE VILLA DE JUNDIAHY E DE HIMIASIQUA, DIGO DA PARTE DE PARNAHYBA ATÉ A ALDEIA DE MARUERI E DA PARTE DE MOGY ATÉ O LOGAR DE IMIACIQUA, O QUAL CARGO SERVIR ENQUANTO O HOUVEMOS POR BEM E NÃO MANDARMOS O CONTRARIO E COM ELLE HAVER TODOS OS EMOLUMENTOS, PRÓS E PERCALÇOS QUE DIREITAMENTE LHE PERTENCEREM".

"O TRADICIONAL TEMPLO DE BIACICA ERGUE-SE NO EXTREMO LESTE DA ELEVAÇÃO DE TERRENO A SALVO DAS INUNDAÇÕES DO IMBIACICA E TIETÊ: É UMA CAPELLA DE REGULARES DIMENSÕES, CUJA ESTRUCTURA RUDIMENTAR, EMBORA, LEMBR TYPO BASILICAL, COM A SUA NAVE ÚNICA, REPARADA DO TRANSEPTO E DA APSIDE PEL CLÁSSICO ARCO DE "MEIO PONTO", COMMUMMENTE CHAMADO ARCO DO CRUZEIRO NO ESTYLO ROMÂNICO; EXTERNAMENTE A CAPELLA APRESENTA ASPECTO SINGELÍSSIM PORÉM, AGRADÁVEL À VISTA PELA HARMONIA DE SUAS PROPORÇÕES. DOIS "GERIVÁS"

SYMETRICAMENTE PLANTADOS À FRENTE DO MODESTO TEMPLO, AINDA OFFERECEM CARICIAS DAS VIRAÇÕES O SEU COCAR ALTEROSO TESTEMUNHANDO O VELHO HABITO D ADORNAREM A ENTRADA DAS CAPELLAS E IGREJAS COM OS BELLOS E ESGUIOS FILHOS NOSSAS FLORESTAS".

"NO INTERIOR DO ANTIGO TEMPLO, LEMBRANDO O CULTO DIVINO, SÓ ENCONTRAMOS O CORO COM A SUA ESCADARIA TOSCA, PORÉM, EM BOM ESTADO DE CONSERVAÇÃO E O RETÁBULO DO PRIMITIVO ALTAR-MOR, BELLISSIMO TRABALHO DE T OCCASIONALMENTE GUARDADO PELOS ACUAIS PROPRIETÁRIOS DA CAPELLA: ESTA PE VERDADEIRA OBRA DE ARTE, CONSTITUI-SE DE UM GRANDE FLORÃO SYMETRICO TRABA EM RELEVO, CORES REPRESENTATIVAS, SEGUNDO A SYMBOLOGIA CHRISTAN, DA CASTIDA PUREZA E CARIDADE. FORA, PENDENTE DUMA DAS TRAVES DO TELHADO, DEPARAMOS COM O PEQUENO SINO DE BRONZE, QUE DURANTE DEZENAS E, QUIÇÁ, CENTENAS DE ANNOS, CHAMOU DIARIAMENTE À ORAÇÃO OS FIEIS DAS REDONDEZAS".

"TENDO O SR. ESTANISLAU SEABRA, NOSSO GRACIOSO HOSPEDEIRO NA VISITA À CAPELLA, DECLARADO QUE, PARA A RECONSTITUIÇÃO DO TEMPLO PROJECTADA POR S S., RECEBERIA DE BOM GRADO SUGGESTÕES DO INSTITUTO HISTÓRICO, A COMMISSÃ LEMBROU O RESTABELECIMENTO DA VELHA CASA DE ORAÇÃO EM SEU PRIMEIRO ASPECT

COM A DESTRUIÇÃO DAS MODERNAS OBRAS DE ADAPTAÇÃO, COM ESSA LEMBRANÇA AQUELLE CAVALHEIRO. POR ESSA OCCASIÃO PEDIU-NOS O SR. DR. SEABR UMA RELAÇÃO DE NOMES QUE, COM ALGUMA SIGNIFICAÇÃO LOCAL PUDESSE SER APPLICADA ÀS RUAS QUE DEVERÃO SER ABERTAS NOS TERRENOS DE BIACICA, PRESTE SE TRANSFORMAREM EM PROSPERA POVOAÇÃO".

"ATTENDENDO A ESSA SOLICITAÇÃO ORGANIZAMOS A SEGUINTE NOMENCLATURA ACOMPANHANDO-A DE BREVES ESCLARECIMENTOS SOBRE A RELAÇ HISTÓRICA DE NOME PROPOSTO COM A TRADICIONAL PARAGEM".

DOMINGOS DE GÓES – (VELHO MORADOR DA VILLA DE S. PAULO E PRIMEIRO PROPRIETÁRIO DA SESMARIA DE BIACICA).

ESCRIVÃO ONHATE – (DIOGO DE ONHATE, O VELHO: ESCRIVÃO DA FAZENDA QUE TRANSLADOU A PRIMEIRA CARTA DE SESMARIA DE BIACICA).

ANTÔNIO DE SIQUEIRA – (TABELIÃO QUE CONCERTOU, COM O RESPECTIVO ESCRIVÃO, A PRIMEIRA CARTA DE SESMARIA DE BIACICA).

PADRE GODOY – (PADRE PEDRO DE GODOY MOREIRA: VIGÁRIO DA FREGUESIA DE S. PAULO, NOMEADO PELO MESMO ACTO QUE MENCIONOU BIACICA NAQUELLA CIRCUNSCRIÇÃO ECCLESIASTICA).

BISPO ALARCÃO – (DOM JOSÉ DE BARROS DE ALARCÃO: EXPEDIU A PROVISÃO QUE INCLUI BIACICA NA FREGUESIA DE S. PAULO E NOMEAVA O PADRE GODOY VIGÁRIO DESTA). FERNANDO DE CAMARGO, GODOY MOREIRA, TINOCO DE SÁ, RODRIGUES ALZÃO, GASPAR DE ABREU E INNOCENCIO PRETO – (VEREADORES DA CÂMARA DE S. PAULO QUE, EM 1682, MANDARAM REGISTRAR E CUMPRIR A PROVISÃO DO BISPO ALARCÃO, NOMEANDO VIGÁRIO O PADRE GODOY E INCLUINDO BIACICA NA FREGUESIA D S. PAULO)".

"ATTENDENDO A SUGGESTÕES DO INSTITUTO HISTÓRICO RESOLVEU O SR. DR SEABRA, EM SEU NOME E NO DO CO-PROPRIETARIO DAS TERRAS DE BIACICA, SR. JOÃO CARLOS DE MELO, SUPPRIMIR A MODERNA DENOMINAÇÃO DE – AYMORÉ – QUE JÁ HAVIA SIDO CONFERIDA À "VILLA" EM CONSTRUÇÃO NAQUELLAS TERRAS E MANTER A PRIMITIV MULTISECULAR DENOMINAÇÃO DA PARAGEM E CAPELLA".

"ESTAVA TERMINADA A VISITA E CUMPRIDA, COM O MAIS COMPLETO ÊXITO, A MISSÃO DOS REPRESENTANTES DO INSTITUTO NOS ANTIGOS DOMÍNIOS DE DOMINGOS D GÓES, CUJO DESIDERATUM ERAM A RECONSTITUIÇÃO DA HISTORIA E O RESTABELECIME DA PRIMITIVA DENOMINAÇÃO DA PARAGEM VISITADA".

"SALA DAS SESSÕES EM 20 DE JULHO DE 1925". "A COMMISSÃO AFF
A. DE FREITAS, RELATOR, J. B. CAMPOS AGUIRRA, DR. AFFONSO DE FREITAS JUNIOR". (39)

(39) R.I.H.G.S.P., VOL. XXIII, PÁGS. 321 A 326, 1927.

O TREM CONHECIDO COMO "MARIA FUMAÇA" EM SUA ÚLTIMA VIAGEM. FOTO 1962.

A ESTAÇÃO DE ITAIM, INAUGURADA EM 1926. FOTO DA ÉPOCA. NOTE A GRAFIA DO NOME “ITAHYN”.

12 - A proposta da mudança do nome Aymoré por Biacica.

EM SETE DE JULHO DE 1925, EM UMA DAS REUNIÕES DO INSTITUTO HISTÓRICO E GEOGRAPHICO DE SÃO PAULO, PRESIDIDA PELO SR. AFFONSO A. DE FREITA É LIDA “UMA CARTA ENVIADA PELOS SNRS. ESTANISLAU CAMARGO SEABRA E JOÃO CARLOS DE MELLO COMMUNICANDO QUE EM ATTENÇÃO AS SUGGESTÕES DO INSTITUT RESOLVEU MUDAR DE AYMORÉ PARA BIACICA O NOME DA VILLA PRÓXIMA À ESTAÇÃO DE ITAHIM, DA VARIANTE DA E F C B” (40).

12.1 – A mudança do nome Itaim para Biacica.

UM MÊS APÓS, EM CINCO DE AGOSTO, NOVAMENTE BIACICA VOLTA A OCUPAR A AGENDA DO INSTITUTO. “O PRESIDENTE, NA PRIMEIRA PARTE DA ORDEM DO D PROPOZ, E A CASA APPROVOU, QUE SE OFFICIASSE À DIRETORIA DA ESTRADA DE FER CENTRAL DO BRASIL, SUGERINDO A CONVENIÊNCIA DE SE MUDAR DE ITAHIM PARA BIACIC

O NOME DA ESTAÇÃO QUE MANDOU CONSTRUIR NESTAS PARAGENS O PRESIDENTE ADDUZ CONSIDERAÇÕES, MOSTRANDO QUE A DENOMINAÇÃO DE ITAHIM É IMPRÓPRIA, POIS O RIBEIRO COM ESTE NOME FICA BASTANTE DISTANCIADO DO LUGAR EM QUESTÃO, PASSO QUE BIACICA É NOME JÁ CONSAGRADO PELO USO E PELO TEMPO”(41).

O RIBEIRO A QUE O SR. AFFONSO A. DE FREITAS SE REFERE É O RIBEIRO ITAHIM, AFLUENTE DO RIO GUAYÓ E NÃO AO CÓRREGO ITAIM, AFLUENTE DO RIO TIETÊ. ES TEM A DENOMINAÇÃO MAIS RECENTE EM RELAÇÃO AO OUTRO CITADO.

COMO VIMOS, NEM A VILA AYMORÉ PASSOU A CHAMAR-SE BIACICA CONFORME COMUNICADO AO INSTITUTO PELOS PROPRIETÁRIOS DO LOTEAMENTO, NE ESTAÇÃO FERROVIÁRIA MUDOU O SEU NOME DE ITAIM PARA BIACICA, CONFORME SUGERIDO PELO INSTITUTO HISTÓRICO E GEOGRÁFICO DE SÃO PAULO.

(40) R.I.H.G.S.P., VOL.

(41) R.I.H.G.S.P. VOL.

13 - O significado do nome Itaim.

O VOCÁBULO “ITÁ”, DE ORIGEM TUPI, É UM DOS MAIS EMPREGADOS NA DENOMINAÇÃO DE LUGARES NO BRASIL. É COMUM ENCONTRAR NOMES COMO: ITAQUER (ITA-COÉRA), PEDRA VELHA; ITAPUÃ, PEDRA REDONDA, ITABERABA, PEDRA RELUZENT ITAÚ, PEDRA NEGRA, ITAPECERICA, LAJE ESCORREGADIA OU PENEDO, ITAMARATY, PED ALVA, ITAPETININGA, LAJEADO SECO, ITAPORANGA, PEDRA BONITA, E TANTOS OUTR (42). SEGUNDO THEODORO SAMPAIO, NESTE VOCÁBULO, “O GRAU DIMINUTIVO SE FORMA COM A POSPOSIÇÃO AO POSITIVO DAS PALAVRAS:” MIRIM” OU “MIRI” PEQUENO, OU SIMPLESMENTE DA PARTÍCULA “Y” OU “IM”, COMO , POR EXEMPLO, DE “ITÁ”, PEDRA, “ITAMIRIM” OU “ITAIM” OU “ITAY”, PEDRINHA”. (43) PORTANTO, SEGUNDO O MESTRE TUPINÓLOGO, O NOME ITAIM SIGNIFICA PEDRINHA OU PEDRA PEQUENA, COMO O LEITO DESEJAR.

NESTE TRABALHO DE PESQUISA SOBRE AS ORIGENS HISTÓRICAS DO BAIRRO D ITAIM, ENCONTRAMOS OUTRA DEFINIÇÃO PARA O NOME “ITAHIM” COMO “RIO DAS PEDRAS

CONFORME ESTÁ REGISTRADO EM “OS RELATÓRIOS DA ENTRADA QUE ITAIM PAULISTA APRESENTOU EM 1780, O RESULTADO DE SUA VIAGEM DO PARÁ A SÃO PAULO, E DO NÃO MENOS INTERESSANTE TRABALHO DE FREI FRANCISCO DOS PRAZERES, SOBRE ETYMOLO DE PALAVRAS DOS TUPINAMBÁS, E DO RELATÓRIO DE BARBOSA RODRIGUES SOBRE O VALLE DO AMAZONAS, PUBLICADO EM 1875” (44). VEJAMOS ALGUNS EXEMPLOS: “JACAREHY”, RIO DOS JACARÉS; JACUHY, RIO DOS JACUS, ETC..

ESTES CRONISTAS E VIAJANTES, CITADOS NO PARÁGRAFO ANTERIOR, RECEBER ELOGIOS DO MESTRE THEODORO SAMPAIO QUANTO A EXCELÊNCIA DOS SEUS TRABALH SOBRE A LÍNGUA TUPI. SOBRE O DR. FRANCISCO JOSÉ DE LACERDA E ALMEIDA, ELE COMENTA QUE “É UM DOS VIAJANTES QUE COM MAIS INTERESSE E COMPETÊNCIA TRATO DESSA MATÉRIA” (45). ISTO POSTO, O TEMA “A PALAVRA ITAIM” É UM DESSES CASOS

(42) THEODORO SAMPAIO “O TUPY NA GEOGRAPHIA NACIONAL”, R.I.H.G.S.P, VOL., VI, PÁGS., 505, 1902.

(43) IDEM.

(44) R.I.H.G.S.P, PÁGS., 304, 326, 1915.

(45) THEODORO SAMPAIO “O TUPY NA GEOGRAPHIA NACIONAL”, R.I.H.G.S.P, VOL., VI, PÁGS., 490, 1902”.

EM QUE O SIGNIFICADO SE REPORTA À ESCRITA. SÃO MODIFICAÇÕES DA MESMA VOZ PRONUNCIADA PELOS ÍNDIOS TUPIS E QUE ERAM GRAFADAS CONFORME PERMITIAM A POUCAS LETRAS DOS ESCRIVÃES DA ÉPOCA. É FREQÜENTE, NAS ATAS DA CÂMARA, NOS TESTAMENTOS E NO REGISTRO DAS SESMARIAS, ENCONTRAR-SE O NOME DA MESMA LOCALIDADE, UM MESMO RIO, RIBEIRO, OU DE UMA MESMA TRIBO INDÍGENA, ESCRITA DE MODO DIFERENTE NA MESMA PÁGINA, NAS PÁGINAS SEGUINTES, E, EM ANOS SUBSEQÜENTES, PODENDO-SE VER AS TRANSFORMAÇÕES ATÉ QUE SE CONSOLIDE A SU FIXAÇÃO DEFINITIVA. BIACICA, POR EXEMPLO, APARECE GRAFADO DE MÚLTIPLAS MANEIRA

EM VÁRIOS DOCUMENTOS ANTIGOS O NOME DO BAIRRO É GRAFADO COMO “ITAHYM”, INCLUSIVE EM UMA FOTO DA ESTAÇÃO FERROVIÁRIA, À ÉPOCA DE SUA INAUGURAÇÃO, SETE DE FEVEREIRO DE 1926, APARECE O NOME NO EDIFÍCIO COMO ITAHYM (46). NÃO TEMOS A INTENÇÃO DE ALIMENTAR POLÊMICA SOBRE O TEMA, SE UM OU OUTRO SIGNIFICADO, AMBOS ESTÃO CORRETOS. A GRAFIA “ITAHYM” PERDEU-SE TEMPO E DEU LUGAR AO “ITAIM” QUE É USADA ATUALMENTE.

14 - A estação ferroviária de Itaim.

NO PRIMEIRO QUARTEL DO SÉCULO XX, VAMOS ENCONTRAR O BAIRRO COMEÇO DE SEU POVOAMENTO. OS ÚNICOS MEIOS DE COMUNICAÇÃO ERAM O RIO TIETÊ E A ESTRADA DE RODAGEM SÃO PAULO-JACAREY, INAUGURADA EM QUATORZE DE OUTUBRO DE 1922 (47). A ESTRADA FOI INAUGURADA COM O SEU PERCURSO ALCANÇANDO A CIDADE DO RIO DE JANEIRO EM 1928, PELO PRESIDENTE DA REPÚBLICA DR. WASHINGTON LUÍS PEREIRA DE SOUZA. OUTRA OPÇÃO ERA A ESTAÇÃO FERROVIÁR DO LAJEADO, DISTANTE CERCA DE QUATRO QUILÔMETROS DE ITAIM (EM 1924 PASSOU A CHAMAR-SE “CARVALHO ARAÚJO” E EM NOVEMBRO DE 1943, GUAIANAZES, NOME ATUAL) NO RAMAL SÃO PAULO, DA ESTRADA DE FERRO DO NORTE.

(46) www.estacoesferroviarias.com.br/fotos-itaim20.JPG.

(47) INSCRIÇÃO GRAVADA NO OBELISCO DA RODOVIA HENRIQUE EROLES (ANTIGA SÃO PAULO-RIO), KM 30, NO BAIRRO DE MONTE BELO, ITAQUAQUECETUBA, SÃO PAULO.

A CONSTRUÇÃO DA VARIANTE DE CALMON VIANA TEVE INÍCIO EM 1921, QUANDO O PRESIDENTE DA REPÚBLICA DR. EPITÁCIO PESSOA LANÇOU A PEDRA FUNDAMENTAL D CONSTRUÇÃO DA LINHA DE TREM.(48) A ESTAÇÃO DE ITAIM FICOU PRONTA EM 1925 E FO INAUGURADA EM 1926. NESTA ÉPOCA, APENAS PARA TRANSPORTE DE CARGA, AS OBRAS DA VARIANTE FICARAM PARALISADAS POR OITO ANOS. A SUA CONCLUSÃO OCORRI OFICIALMENTE, EM ONZE DE JANEIRO DE 1934. (49). “EM 1940 TÍNHAMOS SOMENTE QUATRO TRENS DIÁRIOS PARA PASSAGEIROS. PORÉM COM O TEMPO E O CRESCIMENTO D LOCALIDADES SERVIDAS PELO RAMAL ESSE NÚMERO FOI SE ELEVANDO”.(50)

EM 1925, A ESTRADA DE FERRO DO NORTE PASSOU CHAMAR-SE ESTRADA DE FERRO CENTRAL DO BRASIL, PERMANECENDO COM ESSE NOME ATÉ 1957, QUANDO MUDOU NOVAMENTE DE NOME PARA REDE FERROVIÁRIA S.A., REFESA E INICIANDO O PROCESSO DE MODERNIZAÇÃO, SUBSTITUINDO AS ANTIGAS MÁQUINAS A VAPOR PELO TRENS ELÉTRICOS. O ÚLTIMO TREM A VAPOR, CONHECIDO COMO “MARIA FUMAÇA”, FEZ ÚLTIMA VIAGEM ENTRE ROOSEVELT-ITAIM EM 1962. EM 1994, MUDA NOVAMENTE A SUA DENOMINAÇÃO PARA COMPANHIA PAULISTA DE TRANSPORTES METROPOLITANO.

A ANTIGA ESTAÇÃO FOI DEMOLIDA E EM SEU LUGAR CONSTRUÍU-SE UM PRÉDIO MAIS MODERNO COM ACESSOS SUBTERRÂNEOS À PLATAFORMA CENTRAL, INAUGURADA EM S DE MARÇO 1979. HOJE, ELA ATENDE À LINHA METROPOLITANA DE TRENS (51).

(48) ADILSON R. RAMOS, “A CIDADE DE POÁ, UM ESTUDO DE HISTÓRIA URBANA”, PÁG. 70, 1996

(49) WWW.ESTACOESFERROVIARIAS.COM.BR. (RALPH MENNUCCI GIESBRECHT)

(50) HYPPOLITO CARLOS VAGNOTTI, “RELATO SOBRE ITAQUAQUECETUBA, PÁG. 63”.

(51) www.estacoesferroviarias.com.br. (RALPH MENNUCCI GIESBRECHT)

FAMÍLIA PASSEIA DE BARCO NO RIO TIETÊ, EM ITAIM. FOTO 1950.

FAMÍLIA PASSEIA DE BARCO NO RIO TIETÊ, EM ITAIM. FOTO 1950.

QUATRO QUILÔMETROS, (EM 1924 PASSOU A CHAMAR-SE “CARVALHO ARAÚJO” E EM NOVEMBRO DE 1943, GUAIANAZES, NOME ATUAL) NO RAMAL SÃO PAULO DA ESTRADA DE FERRO DO NORTE.

A CONSTRUÇÃO DA VARIANTE DE CALMON VIANA TEVE INÍCIO EM 1921, QUANDO O PRESIDENTE DA REPÚBLICA DR. EPITÁCIO PESSOA LANÇOU A PEDRA FUNDAMENTAL D CONSTRUÇÃO DA LINHA DE TREM.(48) A ESTAÇÃO DE ITAIM FICOU PRONTA EM 1925 E FO INAUGURADA EM 1926. NESTA ÉPOCA, APENAS PARA TRANSPORTE DE CARGA, AS OBRAS DA VARIANTE FICARAM PARALISADAS POR OITO ANOS. A SUA CONCLUSÃO OCORRI OFICIALMENTE, EM ONZE DE JANEIRO DE 1934. (49). “EM 1940 TÍNHAMOS SOMENTE QUATRO TRENS DIÁRIOS PARA PASSAGEIROS. PORÉM COM O TEMPO E O CRESCIMENTO D LOCALIDADES SERVIDAS PELO RAMAL ESSE NÚMERO FOI SE ELEVANDO”.(50)

EM 1925, A ESTRADA DE FERRO DO NORTE PASSOU CHAMAR-SE ESTRADA DE FERRO CENTRAL DO BRASIL, PERMANECENDO COM ESSE NOME ATÉ 1957, QUANDO MUDOU NOVAMENTE DE NOME PARA REDE FERROVIÁRIA S.A., REFESA E INICIANDO O PROCESSO DE MODERNIZAÇÃO, SUBSTITUINDO AS ANTIGAS MÁQUINAS A VAPOR PELO

TRENS ELÉTRICOS. O ÚLTIMO TREM A VAPOR, CONHECIDA COMO "MAR A ÚLTIMA VIAGEM ENTRE ROOSEVELT-ITAIM EM 1962. EM 1994, MUDA NOVAMENTE A SUA DENOMINAÇÃO PARA COMPANHIA PAULISTA DE TRANSPORTES METROPOLITANO.

A ANTIGA ESTAÇÃO FOI DEMOLIDA E EM SEU LUGAR CONSTRUÍ-SE UM PRÉDIO MAIS MODERNO COM ACESSOS SUBTERRÂNEOS À PLATAFORMA CENTRAL, INAUGURADA EM S DE MARÇO 1979. HOJE, ELA ATENDE À LINHA METROPOLITANA DE TRENS (51).

(48) ADILSON R. RAMOS, "A CIDADE DE POÁ, UM ESTUDO DE HISTÓRIA URBANA", PÁG. 70, 1996

(49) WWW.ESTACOESFERROVIARIAS.COM.BR. (RALPH MENNUCCI GIESBRECHT)

(50) HYPPOLITO CARLOS VAGNOTTI, "RELATO SOBRE ITAQUAQUECETUBA, PÁG. 63".

(51) www.estacoesferroviarias.com.br. (RALPH MENUCCI GIESBRECHT)

CAPÍTULO III

"UMA DAS FUNÇÕES DA MEMÓRIA É RESGATAR ALGUNS FATOS DO PASSADO COM O OBJETIVO DE DEFINIR E DE REFORÇAR SENTIMENTOS DE PERTENCIMENTO DE UMA COLETIVIDADE

A URBANIZAÇÃO E A ORGANIZAÇÃO DO POVO.

15 - O início da urbanização.

AS TERRAS REMANESCENTES DAS ANTIGAS FAZENDA COLONIAIS DE SÃO PAULO ESTAVAM SENDO ADQUIRIDAS POR INVESTIDORES QUE PRETENDIAM ABRIR NEL LOTEAMENTOS PARA CHÁCARAS OU PARA A FORMAÇÃO DE VILAS POPULARES. ERA PRE CRIAR UMA LEI MUNICIPAL QUE NORTEASSE ESSE PROCEDIMENTO.

EM 09 DE MARÇO DE 1909 FOI PROMULGADA A LEI N° 1193, PELA CÂMARA MUNICIPAL DE SÃO PAULO, DISPONDO SOBRE A ABERTURA DE RUAS DENTRO DOS LIMIT DO MUNICÍPIO. EM 26 DE MARÇO DE 1913 FOI PROMULGADA A LEI N° 1666 000 QUE

REVOGAVA A DE N° 1193. ESTA LEI DISPUNHA SOBRE A ABERTURA DE RUAS, AVENIDAS E PRAÇAS" SEM QUALQUER ESPECIFICAÇÃO SOBRE NORMAS, APENAS QUE ELAS DEVERIAM TER 16 METROS DE LARGURA, AS AVENIDAS 25 METROS E AS PRAÇAS UM MÍNIMO DE 70 POR 100 METROS.

A EXTENSA ÁREA DE TERRAS QUE OCUPAVA A FAZENDA ITAIM, NO FINAL DO SÉCULO XIX E INÍCIO DO SEGUINTE, COM A SUA DESATIVAÇÃO COMEÇOU A SER COMERCIALIZADA EM GLEBAS, CONFORME ESTÁ REGISTRADO NO 5ª TABELIÃO DA CAPIT E NO DEPARTAMENTO CENTRAL DE ESTATÍSTICA IMOBILIÁRIO, SOB O N.º 116.442. (52)

EM 1920, OS SENHORES ANTÔNIO PRADO JÚNIOR E HEITOR FREIRE DE CARVALHO, DIRETORES PROPRIETÁRIOS DA "COMPANHIA DE AGRICULTURA, IMIGRAÇÃ COLONIZAÇÃO - CAIC" ADQUIRIRAM UMA GRANDE ÁREA PRÓXIMA AO LAJEADO, DERAM O NOME DE "NÚCLEO SEAREIRO", NESTE LOCAL, ABRIRAM LOTES DE 5.000 A 10,000 METROS

(52) ESCRITURA DA CHÁCARA DE FRANCISCO FEHER, NO "NÚCLEO MEALHEIRO" DA COMPANHIA DE AGRICULTURA, IMIGRAÇÃO E COLONIZAÇÃO, 9º TABELIÃO, CAPITAL, 1943 ".

QUADRADOS PARA SEREM CONSTRUÍDAS PEQUENAS CHÁCARAS. AS PRIMEIRAS ESCRITUR DE VENDAS DESSAS TERRAS ESTÃO LAVRADAS NAS NOTAS DO 5º TABELIÃO, DESTA CAPITAL, EM 04 DE JANEIRO DE 1921, SOB O N.º 13.580, E NO REG. DE IMÓVEIS DA 3º CIRCUNSCRIÇÃO DA CAPITAL (53).

EM 1921 É LANÇADA A PEDRA FUNDAMENTAL PARA A CONSTRUÇÃO DA VARIANTE DE POÁ DA ESTRADA DE FERRO CENTRAL DO BRASIL. NO ANO SEGUINTE, EM 14 DE OUTUBRO, É INAUGURADA A ESTRADA DE RODAGEM SÃO PAULO A JACAREÍ. EM 1928 A ESTRADA É AMPLIADA ATÉ O RIO DE JANEIRO.

EM 1924 SÃO DADOS OS PRIMEIROS PASSOS PARA A URBANIZAÇÃO, ABREM-SE AS PRIMEIRAS RUAS DO FUTURO BAIRRO DE ITAIM: NASCEM VILA SILVA TELES E VIL AIMORÉ. A PRIMEIRA NA PARTE SUL DA ESTRADA DE RODAGEM E A SEGUNDA NA PARTE NORTE. A INICIATIVA DESTES EMPREENDIMENTOS COUBE AOS EMPRESÁRIOS: DR. GOFFREDO TEIXEIRA SILVA TELES, DR. ESTANISLAU CAMARGO SEBRA E JOÃO CARLOS D MELLO.

ATÉ 1960, OS BAIRROS DE ERMELINO MATARAZZO, ITAQUERA, GUA
SÃO MIGUEL PAULISTA E ITAIM ERAM CONSIDERADOS ZONAS RURAIS DA CIDADE. O
DECRETO N° 5029, DE 21 DE OUTUBRO 1960 ESTA REGIÃO FOI INCORPORADA À ZONA
URBANA DE SÃO PAULO, PORÉM ESTE ATO NÃO PODERIA SER DECIDIDO POR DECRETO, I
NECESSÁRIO CRIAR A LEI N° 5969, DE 27 DE ABRIL DE 1962 DEFININDO A QUESTÃO.

15.1 – Os primeiros loteamentos populares.

OS SENHORES ESTANISLAU CAMARGO SEABRA E JOÃO CARLOS DE MELLO,
SÓCIOS, E GOFFREDO TEIXEIRA SILVA TELLES, CASADO COM A SR.ª. CAROLINA
PENTEADO DA SILVA, INVESTIDORES NA REGIÃO, SÃO CONSIDERADOS COMO OS
PIONEIROS, OU SEJA, FORAM RESPONSÁVEIS PELOS PRIMEIROS LOTEAMENTOS ABER
EM ITAIM: VILA AYMORÉ, JARDIM NOÊMIA, VILA SEABRA, VILA ITAIM, E TAMBÉM

(53) IDEM.

VILA SILVA TELES E JARDIM SILVA TELES. PODEMOS AFIRMAR QUE ESTES
SENHORES FORAM OS PRIMEIROS EMPREENDEDORES IMOBILIÁRIOS QUE INVESTIRAM I
EMERGENTE BAIRRO. FORAM MOTIVADOS PELA CONSTRUÇÃO DA ESTRADA DE RODAGEM
O INÍCIO DAS OBRAS DA VARIANTE CALMON VIANA DA ESTRADA DE FERRO DO NORTE,
DEPOIS, CENTRAL DO BRASIL. OUTROS PIONEIROS COMO: IGNÁCIO PENTEADO,
DOMICIANO CAMPOS, GERALDO FIRMINO MELO, JOSÉ FIRMINO MELO, IMOBILIÁRIA
MUNICIPAL, ADQUIRIRAM TERRAS EM ITAIM. NOVOS ARRUAMENTOS FORAM ABERTOS
DERAM ORIGEM AO JARDIM ITAIM, JARDIM DAS OLIVEIRAS, JARDIM CAMARGO VELHO,
JARDIM CAMARGO NOVO, JARDIM CAMPOS, VILA SIMONE, VILA MELO E OUTROS.

15.2 – Panfletos ofereciam chácaras na região.

NO INÍCIO DE 1940, FOLHETO DE PROPAGANDA ERA DISTRIBUÍDO NA ESTAÇÃO
DO NORTE (BRÁS) E NA PRAÇA DA SÉ, INFORMANDO À POPULAÇÃO QUE ESTAVAM À
VENDA “CHÁCARAS E SÍTIOS A PRESTAÇÕES, SEM JUROS NA” VILLA MARIA DE LOURDES “,

E QUE ESTAVAM LOCALIZADOS NAS PROXIMIDADES DA ESTAÇÃO DE ITAIM DA E. F. C. DO BRASIL. TERRENOS DE BOA QUALIDADE, PRÓPRIAS PARA CEREAES, FRUCTA E QUALQUER PEQUENA LAVOURA, AO PREÇO DE 500 A 600 RÉIS POR METRO QUADRAD PRESTAÇÕES MENSAIS QUE VARIAM ENTRE 50$000 A 60$000 MENSAES, E 100 MEZES DE PRAZO SEM JUROS “(54).

O PANFLETO CITAVA QUE “A ESTAÇÃO DE ITAHYM É A PRIMEIRA ALÉM DE SÃO MIGUEL, ONDE ESTÁ CONSTRUÍDA A MAIOR FÁBRICA DA AMÉRICA DO SUL: A FÁBRICA NITRO-CHIMICA” E QUE QUALQUER UM PODIA TER “A SUA CHÁCARA EM ITAHYM, PARA O SEU RECREIO, ECONOMIZANDO DINHEIRO, PORQUE A VALORIZAÇÃO DAS TERRAS DE” V MARIA DE LOURDES “É COUSA QUE NÃO SE DISCUTE. PLANTE MANDIOCA, CRIE GALINHAS PLANTE UVAS, FAÇA VINHO, PLANTE OLIVEIRAS (AZEITONAS)”. INFORMA QUE “A ESTAÇÃO ITAHYM É SERVIDA POR MUITOS TRENS DE SUBÚRBIOS (VARIANTE) AOS SEGUINTE PREÇOS: 1º CLASSE IDA E VOLTA 1$000, 2º CLASSE IDA E VOLTA $600. ASSIGNATURA MENSAL 15$000”. (55)

(54) FOLHETO DISTRIBUÍDO À POPULAÇÃO NA DÉCADA DE QUARENTA COM A GRAFIA ORIGINAL.
(55) ÍDEM.

FAMÍLIA DO SR. LUIZ CARLOS DE CASTRO (BOLA PRETA). FOTO 1965.

A. A. PORTUGUESA DE DESPORTOS DE ITAIM, (PORTUGUESINHA DE ITAIM). FOTO 1962.

PARA MAIOR CREDIBILIDADE AO QUE SE PROPUNHA, VENDER AS CHÁCARAS, O FOLHETO COMUNICAVA QUE A DOCUMENTAÇÃO DO LOTEAMENTO, “QUE É PARTE D FAZENDA ITAHYM E TEM MAIS DE 200 ANNOS, ESTÃO REGISTRADOS NA 7º CIRCUNSCRIÇÃO IMMOBILIÁRIO SOB O N.º 102 ÀS FOLHAS 596 DO LIVRO AUXILIAR N.º 8, EM 16 DE NOVEMBRO DE 1939” (56).

NO VERSO, O FOLHETO TRAZIA A PLANTA E A MEDIÇÃO DOS LOTES E QUE AS CHÁCARAS POSTAS À VENDA ESTAVAM SITUADAS NA MARGEM DIREITA DO RIO TIETÊ, OU SEJA, PRÓXIMAS À ESTAÇÃO DE ITAIM, MAS NO MUNICÍPIO DE GUARULHOS, ONDE, HOJE, ESTÁ A VILA ANY E ARREDORES. PARA OS FUTUROS COMPRADORES TALVEZ NÃO TIVE MUITA IMPORTÂNCIA ESTAR OU NÃO NO MUNICÍPIO DE SÃO PAULO, MAS PARA O VENDEDOR ERA UMA INFORMAÇÃO SUPLEMENTAR IMPORTANTE. ALÉM DISSO, COMPLEMENTAVA QUE AS PESSOAS PODERIAM BUSCAR “MAIORES INFORMAÇÕES COM O PROPRIETÁRIO: DOUTOR ESTANISLAU DE CAMARGO SEABRA, PRAÇA DA SÉ, N.º 3 – 1º ANDAR, SALA 102 – PHONE 2.2150 – SÃO PAULO” (57).

APENAS PARA LEMBRAR O (A) CARO (A) LEITOR (A) QUE O ANISLAU FOI UM DOS RESPONSÁVEIS PELA MANUTENÇÃO DO MAIOR PATRIMÔNIO HISTÓRICO QUE BAIRRO DE ITAIM POSSUI ATÉ OS DIA DE HOJE, O LOCAL É CONHECIDO COMO CHÁCAR FONTOURA.

NA DÉCADA DE QUARENTA, NA MARGEM ESQUERDA DO RIO TIETÊ, JÁ ERA GRANDE O NÚMERO DE PROPRIETÁRIOS DE CHÁCARAS NO BAIRRO. A MAIORIA TINH ORIGEM
EUROPÉIA: SÉRVIOS, PORTUGUESES, ESPANHÓIS, ITALIANOS, HÚNGAROS, POLACOS OUTROS. EM 1948 VIERAM OS PRIMEIROS JAPONESES. ALÉM DE USAR AS CHÁCARAS COMO LOCAL DE LAZER NOS FINAIS DE SEMANA, ALGUNS DESTES PROPRIETÁRIO MANTINHAM NELAS O CULTIVO DE FLORES, VINHAS, POMAR DIVERSIFICADO, PEQUEN PECUÁRIA LEITEIRA, LEGUMES E HORTALIÇAS, QUE SERVIAM PARA O CONSUMO PRÓPRI TAMBÉM PARA SER COMERCIALIZADAS NO MERCADO CENTRAL DA RUA CANTAREIRA.

(56) IDEM.
(57) IBIDEM.

EM 1943, O PROFESSOR AROLDO DE AZEVEDO PUBLICA OS PRIMEIROS ESTUDOS SOBRE “SUBÚRBIOS DE SÃO PAULO”, ONDE AFIRMA QUE "O ITAIM HOUVERA SIDO ANTIGO CENTRO DE PRIMITIVA COLONIZAÇÃO”, E QUE APESAR SER “SERVIDO PE RODOVIA SÃO PAULO-RIO DE JANEIRO, QUE ACOMPANHA A LINHA FÉRREA”, O ITAIM “CONTÉM POUCO MAIS DE UMA DÚZIA DE CASAS” (58).

DOIS ANOS APÓS, EM MAIO DE 1945, O PROFESSOR PUBLICA “SUBÚRBIOS ORIENTAIS DE SÃO PAULO”, ONDE DIZ QUE “PARA LESTE DESTACA-SE ITAIM, QUE SE ERGUE NUMA COLINA, NÃO LONGE DA VÁRZEA DO RIO LAJEADO. TRATA-SE DE ANTIGO NÚCLEO, DE ORIGEM TALVEZ COLONIAL, MAS QUE SE DESENVOLVEU GRAÇAS À CONSTRU DA RODOVIA SÃO PAULO-RIO. APRESENTA UM ASPECTO DESARTICULADO INORGÂNICO QUE SE ACENTUA PELO FATO DE SE ACHAR A UNS 500 M DA ESTAÇÃO FERROVIÁRIA, D QUAL ESTÁ SEPARADA POR UM TERRENO BALDIO. EMBORA INSTALADA EM 1936, A ESTAÇÃO NÃO EXERCEU NENHUMA INFLUÊNCIA SOBRE PEQUENINO AGLOMERADO “ (59) EM RELAÇÃO A ESTA ÚLTIMA DATA, O RENOMADO PROFESSOR COMETEU UM EQUÍVOCO,

ESTAÇÃO FOI INAUGURADA EM SETE DE FEVEREIRO DE 1926, E RÂNSITO DE BERTA 26, TRÂNSITO DE PASSAGEIROS EM 1934.

NO FINAL DESTA MESMA DÉCADA, O BAIRRO AINDA SE ASSEMELHAVA A UMA PEQUENA VILA DO INTERIOR. NAS RUAS DE TERRA BATIDA PODIA-SE AVISTAR MUITO ANIMAIS SOLTOS QUE PASTAVAM SOSSEGADAMENTE. DE VEZ EM QUANDO, A MONOTONIA ERA QUEBRADA PELO RANGER DE RODAS DAS CARROÇAS DE ALGUM D CARVOEIROS OU DA PADARIA DO SR. SEGUNDO QUE OFERECIAM SUAS MERCADORIAS À DONAS DE CASA DO BAIRRO.

NESTA ÉPOCA, AINDA NÃO EXISTIA ILUMINAÇÃO PÚBLICA. À NOITE, AS RUAS PERMANECIAM ÀS ESCURAS. OS ÚNICOS FOCOS DE LUZ, NAS RUAS, ERAM PROVENIENTE DE ALGUMAS LÂMPADAS QUE MORADORES MANTINHAM ACESAS EM FRENTE ÀS CASAS. QUANDO ACONTECIAM OS FAMOSOS “APAGÕES”, QUE ERAM CONSTANTES, TUDO FICAVA NA MAIS REPLETA ESCURIDÃO.

(58) SUBÚRBIOS DE SÃO PAULO, “AROLDO DE AZEVEDO, PÁG. 09, 1943”.

(59) SUBÚRBIOS ORIENTAIS DE SÃO PAULO, AROLDO EDGARD DE AZEVEDO, PÁG.135, 1945”.

A PARTIR DO INÍCIO DA DÉCADA DE CINQÜENTA, O ELEMENTO QUE VAI CARACTERIZAR O DESENVOLVIMENTO URBANO DO ITAIM SERÁ O FENÔMENO DOS LOTEAMENTOS E CONSTRUÇÕES POPULARES. NO BAIRRO SÃO ABERTOS ARRUAMENTOS TODAS AS DIREÇÕES, ATÉ EM LOCAIS MAIS AFASTADOS DO SEU CENTRO. AS CHÁCARA MAIS PRÓXIMAS E TERRENOS AINDA COM MATAGAIS FORAM LOTEADOS E EM SEUS LUGARES SURGEM AS VILAS POPULARES. COM A PROLIFERAÇÃO DOS LOTEAMENT DESAPARECE A CARACTERÍSTICA RURAL DO BAIRRO. AS CONSTRUÇÕES, MAIORIA DE COMPÕEM-SE DE QUARTO E COZINHA, CUJAS PAREDES RECEBEM REBOCO SÓ NO SEU INTERIOR. NO QUINTAL, A INSTALAÇÃO SANITÁRIA E A FOSSA NEGRA MUITO PRÓXIMAS POÇO, ÀS VEZES, CONTAMINAM A ÁGUA.

SE ATÉ 1945, A ESTAÇÃO FERROVIÁRIA NÃO EXERCIA INFLUÊNCIA SOBRE O BAIRRO, COMO AFIRMOU O PROFESSOR AROLDO EM SEU LIVRO, NOS ANOS SEGUINTES S DE VITAL IMPORTÂNCIA. FOI NO SEU ENTORNO QUE A POPULAÇÃO FOI SE ADENSANDO AO MESMO TEMPO, EXPANDINDO O NÚCLEO URBANO PARA TODOS OS LADOS. O TREM ER

O ÚNICO MEIO DE TRANSPORTE PÚBLICO. SÓ EM 1956 SERIA CRIADA A PRIMEIRA LINHA DE ÔNIBUS E QUE IA SÓ ATÉ SÃO MIGUEL PAULISTA. EM DEZESSEIS DE AGOSTO DE 1957, O JORNA "O ESTADO DE SÃO PAULO" PUBLICA UMA REPORTAGEM SOBRE UM REPORTAGEM SOBRE A REGIÃO ONDE AFIRMA QUE OS DOIS MEIOS DE TRANSPORTE "ÔNIB E SUBÚRBIO DA CENTRAL (ESTE PRECARÍSSIMO, À ESPERA DE SUSPIRADA ELETRIFICAÇÃ POSSIBILITAM A MUITAS PESSOAS RESIDENTES (...) TRABALHAR NAS FÁBRICAS DO BRÁS, CONSTRUÇÃO CIVIL OU NO COMÉRCIO DO CENTRO". NESTA MESMA REPORTAGEM, O GRA PERIÓDICO PAULISTA DIZ QUE "HÁ UM ROSÁRIO DE VILAS, QUE SÃO FLORESCENTE NÚCLEOS, ONDE AS CASAS BROTAM COMO COGUMELOS, NÃO OBSTANTE, NO CASO DESSAS VILAS OS MELHORAMENTOS PÚBLICOS SE LIMITAREM, EM GERAL, AO ARRUAMEN DOS VENDEDORES E, POR VEZES, À LUZ ELÉTRICA".(60)

ESSE FENÔMENO DAS VILAS COM SUAS CASAS CONSTRUÍDAS AOS DOMINGOS E FERIADOS, EM MUTIRÃO DE FAMILIARES OU COM AMIGOS, SOBRE TERRENOS PAGOS E PRESTAÇÕES QUE SE PERDIAM DE VISTA, FOI UM FATOR PREPONDERANTE NA EXPANSÃ URBANA E DEMOGRÁFICA DA CIDADE DE SÃO PAULO.

(60) JORNAL "O ESTADO DE SÃO PAULO, 16/08/1957".

16 - O final da construção da Variante e o início da construção da Cia. Nitro Química Brasileira.

COM A INAUGURAÇÃO OFICIAL DA VARIANTE DE CALMON VIANA EM 1934, E O INÍCIO DA CONSTRUÇÃO DA FÁBRICA DA COMPANHIA NITRO QUÍMICA EM 1935, AO LADO DA ESTAÇÃO FERROVIÁRIA DE SÃO MIGUEL, COM AS SUAS ATIVIDADES INICIADAS E 1937 (61), FOI ABERTA A POSSIBILIDADE PARA MUITOS EMPREGOS DE MÃO-DE-OBRA NÃO ESPECIALIZADA. ISTO MOTIVOU A VINDA DE MIGRANTES DO NORDESTE, MAIORIA DO ESTADO DA BAHIA, E DO NORTE DO ESTADO DE MINAS GERAIS EM BUSCA DE MELHORES OPORTUNIDADES. A FÁBRICA FOI O MARCO QUE ALAVANCOU O DESENVOLVIMENT POPULACIONAL DE TODA A REGIÃO.

17 - A organização do povo.

EM 1948, A POPULAÇÃO DE ITAIM RECEBEU A DESAGRADÁVEL NOTÍCIA DE QUE A "PRAÇA UM", ATUAL PRAÇA SILVA TELES, HAVIA SIDO COLOCADO À VENDA PELO

ANTIGO PROPRIETÁRIO DO LOTEAMENTO DOUTOR [illegible] TELLES E QUE A TRANSAÇÃO JÁ HAVIA ACONTECIDO INTERMEDIADA PELO SR. LUIZ BONADIES, ATUANDO COMO CORRETOR, E O SR. SILVIO MAMPRIM, ANTIGO MORADOR DO BAIRR IMEDIATAMENTE SE ORGANIZOU PARA ELABORAR UM DOCUMENTO DE PROTESTO REPÚDIO AO FATO, COM DUZENTAS ASSINATURAS, PARA ENVIAR AO RESPONSÁVEL PE ODIOSA INICIATIVA. O DOCUMENTO REPRESENTAVA O DESCONTENTAMENTO E A INDIGNAÇÃO DOS MORADORES DE ITAIM POR ESSA IMPENSADA ATITUDE. PROPUSERAM "ENCONTRAR UMA SOLUÇÃO AMISTOSA PARA O CASO" (62). O SR. SILVIO NÃO QUERENDO CONTRARIAR A VONTADE DO POVO DESISTIU DA COMPRA, RECEBENDO DE VOLTA O DINH QUE JÁ HAVIA ADIANTADO.

ESTE ACONTECIMENTO, A VENDA DA ÚNICA PRAÇA DO BAIRRO, FEZ O POVO SENTIR QUE DEVERIA SE ORGANIZAR EM TORNO DE OBJETIVOS COMUNS E LUTAR POR SE DIREITOS.

(61) AVELAR CEZAR INAMURA, "SÃO MIGUEL PAULISTA, DO SUBÚRBIO À PERIFERIA (1932-1960), IN REVISTA UNICSUL (1 - MAIO), PÁG. 14, 1966.

(62) MANIFESTO DO POVO DE ITAIM COM DUZENTAS ASSINATURAS CONTRÁRIAS À VENDA DA PRAÇA., EM 09 DE JANEIRO DE 1949.

FAMÍLIA POSA SOBRE BARCO NO RIO TIETÊ, "RANCHO BOI SENTADO", EM ITAIM. FOTO 1948.

JOVEM POSA SOBRE BARCO NO RIO TIETÊ, MESMO LOCAL E DATA DA FOTO ACIMA.

17.1 – O aspecto associativo: a necessidade de criar uma entidade que representasse a comunidade em suas reivindicações.

A DEMANDA QUE SE APRESENTAVA, GARANTIR O USO COMUM DA ALUDIDA PRAÇA E LUTAR POR OUTRAS REIVINDICAÇÕES SOCIAIS QUE O BAIRRO NECESSITASSE ENCAMINHAVA PARA A CRIAÇÃO DE UMA ORGANIZAÇÃO QUE VIESSE REPRESENTAR O ANSEIOS DESTA EMERGENTE COMUNIDADE DA ZONA LESTE. FORMOU-SE UMA COMISSÃO PROVISÓRIA PARA TRATAR DO ASSUNTO.

POR FIM, NO COMEÇO DO ANO DE 1952, APÓS ALGUMAS REUNIÕES PREPARATÓRIAS NA CASA DO SR. MANOEL DE ARAÚJO GOMES, ONDE COMPARECERAM FRANCISCO HUMBERTO CAMPILONGO, MANOEL MACEDO MAFRA (CHEFE DA ESTAÇÃO DE TREM DE ITAIM), TENENTE ANTENOR EUGÊNIO DE MACEDO, LUIZ DE ARAÚJO GOMES, MANOEL HENOCK MACHADO GOMES, ANTÔNIO BENTO E AGRIPINO FIDALGO (63).

A PARTIR DA TERCEIRA REUNIÃO, O ENDEREÇO PASSOU A SER O DA CASA DO TENENTE ANTENOR, MAS O GRUPO PERMANECIA PEQUENO E SEM CONDIÇÕES DE

ASSUMIR A GRANDE RESPONSABILIDADE. RESOLVERAM CONVOCAR A POPULAÇÃO PARA PARTICIPAR DO PROCESSO. FOI CONFECCIONADO UM CONVITE NA FORMA DE PANFLET DISTRIBUÍDO AOS MORADORES PARA QUE COMPARECESSEM NO DIA VINTE E TRÊS D FEVEREIRO, ÀS 17,30 H., NA CHÁCARA DO SR. JOSÉ MASCARO, CONHECIDO POR "PERIQUITO", ONDE SERIA REALIZADA A REUNIÃO VISANDO À FUNDAÇÃO DA SOCIEDADE AMIGOS DE ITAIM. O CONVITE TRAZIA A MENSAGEM DE QUE A SOCIEDADE, ORA EM PROCESSO DE CONSTITUIÇÃO, "ESPERA A COLABORAÇÃO DE TODOS OS HOMENS DE B VONTADE, SEM DISTINÇÃO DE CLASSE E COR, QUE AJUDEM A LEVAR BEM ALTO O ITAIM SÃO PAULO, E O NOSSO QUERIDO BRASIL! E QUE MAIORES INFORMAÇÕES PODERIAM SE OBTIDAS COM O SENHOR HENRIQUE CALANDRA, NA BOMBA DE GASOLINA"(64).

(63) DOCUMENTO EMITIDO PELO SR. MANOEL DE ARAÚJO, SEM DATA.

(64) PANFLETO DISTRIBUÍDO À POPULAÇÃO, EM VINTE E TRÊS DE FEVEREIRO DE 1952.

A fundação da SAI.

EM QUINZE DE MARÇO DE 1952, FOI REALIZADA, FINALMENTE, A ASSEMBLÉIA OFICIAL DE FUNDAÇÃO DA SOCIEDADE AMIGOS DE ITAIM, NOME INSPIRADO NA "SOCIEDADE AMIGOS DA CIDADE", QUE REPRESENTAVA A CIDADE COMO UM TODO. COM A APROVAÇÃO DO ESTATUTO, O MESMO FOI REGISTRADO EM CARTÓRIO, CONFOR PUBLICAÇÃO NO DIÁRIO OFICIAL DO ESTADO DE VINTE E CINCO DE ABRIL, DO MESMO ANO "ESTRATO PARA REGISTRO NO CARTÓRIO DR. ARRUDA: RUA 3 DE DEZEMBRO, 61. A "SOCIEDADE AMIGOS DE ITAIM", COM SEDE NESTA CAPITAL, COMPOSTA DE LIMITADO NÚMERO DE SÓCIOS, POR PRAZO INDETERMINADO, TEM POR FINALIDADE VISAR À UNIDA DE SEU POVO EM PROL DO PROGRESSO LOCAL E RECREATIVO DOS SEUS ASSOCIADOS. S ADMINISTRADA POR UMA DIRETORIA COMPOSTA DE OITO MEMBROS E UM CONSELHO FISCAL DE TRÊS MEMBROS CABENDO A AO PRESIDENTE A REPRESENTAÇÃO SOCIAL EM JUÍZO E FORA DELE. A REFORMA DOS ESTATUTOS SERÁ FEITA DE ACORDO COM O ART. 34

CASO DE DISSOLUÇÃO OS BENS REVERTERÃO EM BENEFÍCIO DE INSTITUIÇÃO DE CARIDADE A JUÍZO DA ASSEMBLÉIA QUE A DETERMINAR"(65).

A notícia se propaga: "A HORA".

EM VINTE E SEIS DE ABRIL, O JORNAL 'A HORA', PERIÓDICO DE GRANDE CIRCULAÇÃO EM SÃO PAULO, TRAZIA A INFORMAÇÃO DE QUE "EM DEFESA DO ITAIM, FO RECENTEMENTE FUNDADA A "SOCIEDADE AMIGOS DE ITAIM", FATO QUE VINHA TORNAR REALIDADE UM VELHO SONHO DOS MORADORES. A NOVEL ASSOCIAÇÃO TEM POR ESCO O DESENVOLVIMENTO CULTURAL E RECREATIVO ENTRE OS ASSOCIADOS, PROMO EXCURSÕES E PALESTRAS EDUCATIVAS E, AINDA, INCENTIVAR O PROGRESSO LOCAL REPRESENTAR O BAIRRO NAS REIVINDICAÇÕES A SEREM SOLICITADAS AOS PODER MUNICIPAIS"(66).

(65) "DIÁRIO OFICIAL DO ESTADO DE SÃO PAULO", EDIÇÃO DE VINTE E CINCO DE ABRIL DE 1952.

(66) "A HORA", EDIÇÃO DE VINTE E SEIS DE ABRIL DE 1952.

A FAMOSA “LAGOA AZUL”, LOCAL DE LAZER DOS JOVENS DE ITAIM NO VERÃO. FOTO 1958.

JOVENS PASSEIAM EM BARCO, RIO TIETÊ. FOTO 1960.

Panfleto.

PARA A SOLENIDADE DE POSSE DA DIRETORIA, MANDOU-SE CONFECCIONAR UM PANFLETO DIRIGIDO "AO POVO DE ITAIM, SUBÚRBIO DA EFCB A SOCIEDADE AMIGOS DE ITAIM, COM SEDE EM ITAIM, SUBÚRBIO DA CAPITAL, NA ESTRADA DE FERRO CENTRAL DO BRASIL, PARTICIPA E CONVIDA OS SEUS CONSÓRCIOS E SUAS EXMAS FAMÍLIAS, E O POVO EM GERAL, PARA ASSISTIREM A SOLENIDADE DE POSSE DA PRIMEIRA DIRETORI ELEITA, QUE SERÁ ÀS 17 HORAS DO DIA 29 DESTE. PROGRAMA: 5.55 HORAS: ALVORADA COM TOQUE DE CLARINS, EM SEGUIDA SALVA DE 21 TIROS. 7.50 HORAS: HASTEAMENTO DO PAVILHÃO NACIONAL, COM AS CRIANÇAS EM CORO CANTANDO O HINO À BANDEIRA 8.00 HORAS: A SEDE SERÁ ABERTA, FICANDO FRANQUEADA AO PÚBLICO, 9.00 HORAS: MISSA NO LOCAL. 11.30 HORAS: TERÁ INÍCIO UMA PARTIDA DE FUTEBOL, CABENDO AO VENCEDOR UMA LINDA TAÇA, OFERTA DA SOCIEDADE. 16.00 HORAS: DIVERTIMENTOS DIVERSOS ENTRE OS MENINOS E MENINAS COM DISTRIBUIÇÃO DE VALIOSOS BRINDES AO

VENCEDORES. 17.00 HORAS: RECEPÇÃO AOS CONVIDADOS ESPECIAIS E SOCIOS CONSÓRCIOS, SEGUINDO COM A SOLENIDADE DE POSSE DA DIRETORIA E APÓS ESTA SOLENIDADE, PROSSEGUIRÁ A FESTA COM UMA ANIMADA FESTA SOLENIDADE, PROSSEGUIRÁ A FESTA COM UMA ANIMADA SOIRÉE DANÇANTE ATÉ ÀS 23 HORAS. COMPARECERÃO À FESTIVIDADE, AUTORIDADES CIVIS E MILITARES, ESPECIALMENT CONVIDADAS, EXTENSIVO AO POVO DE ITAIM E ADJACENTE. SÃO PAULO, ITAIM, 18 DE JUNHO DE 1952. A DIRETORIA" (67).

Câmara Municipal.

EM VINTE DE JUNHO, O VEREADOR ANDRÉ FRANCO MONTORO, EM UMA DAS SESSÕES DA CÂMARA MUNICIPAL, EM ATENDIMENTO SOLICITAÇÃO DA DIRETORIA FAZ A SEGUINTE REIVINDICAÇÃO: "REQUEREMOS SEJA TRANSMITIDA À DIRETORIA DOS CORRE E TELÉGRAFOS DE SÃO PAULO, A JUSTA REIVINDICAÇÃO DA SOCIEDADE AMIGOS DE ITAIM, NO SENTIDO DE SER INSTALADO NESSE POPULOSO SUBÚRBIO DA CAPITAL (EFCB),

(67) PANFLETO DISTRIBUÍDO À POPULAÇÃO EM DEZOITO DE JUNHO DE 1952

UMA AGÊNCIA OU POSTO PARA O SERVIÇO DE CORREIO E TELÉGRAFO. TRATA-SE DE UM NECESSIDADE SENTIDA PELA POPULAÇÃO LOCAL E URGENTEMENTE RECLAMADA. SALA D SESSÕES, 20 DE JUNHO DE 1952. ANDRÉ FRANCO MONTORO" (68).

COMO PÔDE SE NOTAR, A DIRETORIA AINDA NEM HAVIA TOMADO POSSE FORMALMENTE, JÁ ESTAVA ATUANTE JUNTO AO PODER LEGISLATIVO. O VEREADOR AN FRANCO MONTORO, QUE VIRIA SER DEPOIS UM DOS MAIS EXPRESSIVOS POLÍTICOS N CENÁRIO NACIONAL, FOI DEPUTADO ESTADUAL, FEDERAL, SENADOR E GOVERNADOR ESTADO.

SAI volta a ser notícia na imprensa: "ÚLTIMA HORA".

OUTRO JORNAL DE GRANDE CIRCULAÇÃO, "ÚLTIMA HORA", EM VINTE DE JUNHO, TAMBÉM NOTICIAVA QUE "FOI FUNDADA EM SÃO PAULO A SOCIEDADE AMIGOS DE ITAIM, COM SEDE EM ITAIM (...) CUJA DIRETORIA FICOU ASSIM CONSTITUÍDA: MANOEL

MAFRA, PRESIDENTE; FRANCISCO HUMBERTO CAMPILONGO, VICE-PRESIDENTE ANTENOR EUGÊNIO DE MACEDO, 1º SECRETÁRIO; MANOEL HENOCH MACHADO GOMES, 2º SECRETÁRIO; RAIMUNDO PEREIRA NUNES, 1º TESOUREIRO; ROMUALDO ANTONIO ULHOA, 2º TESOUREIRO; ALCIDES ALVES COLAÇO, ORADOR OFICIAL; E FELIPE MAIOLIN PROCURADOR. O CONSELHO FISCAL É INTEGRADO PELOS SRS. MANOEL ARAÚJO GOME ANTONIO VIEIRA E GERALDO VIANA. A SOLENIDADE DE POSSE TERÁ LUGAR ÀS 17 HORAS DO DIA 29 DO CORRENTE, TENDO SIDO ORGANIZADO UM VASTO PROGRAMA PARA ASSINA FESTIVAMENTE O ACONTECIMENTO"(69). ESTE EVENTO REVESTIU-SE COMO O MARCO INICIAL DA ORGANIZAÇÃO SOCIAL DA POPULAÇÃO.

"A GAZETA".

EM SUA TRAJETÓRIA, EM 23 DE JUNHO, NOVAMENTE A SOCIEDADE AMIGOS DE ITAIM FOI NOTÍCIA DE JORNAL ATRAVÉS DAS PÁGINAS DE "A GAZETA", INFORMAVA

(68) SALA DAS SESSÕES DA CÂMARA MUNICIPAL DE SÃO PAULO, EM 20 - 06 DE 1952.
(69) "ÚLTIMA HORA", EDIÇÃO DE VINTE E CINCO DE JUNHO DE 1952.

QUE NA CIDADE DE ITAIM, NA CENTRAL DO BRASIL FOI RECENTEMENTE FUNDADA A SOCIEDADE AMIGOS DE ITAIM" (70). A SEGUIR, NOMINAVA TODA A DIRETORIA E SEUS RESPECTIVOS CARGOS, COMO TAMBÉM PUBLICAVA TODA A PROGRAMAÇÃO PARA O DIA E EVENTO.

"HOJE".

EM 26 DE JUNHO, FOI OUTRO PERIÓDICO, "HOJE", A INFORMAR TAMBÉM QUE "FOI ELEITA RECENTEMENTE A DIRETORIA DA SOCIEDADE AMIGOS DE ITAIM, FUNDADA A 15 DE MARÇO DESTE ANO" (71). NOTICIAVA NOMINALMENTE TODA A DIRETORIA E O PROGRAMA PARA A SOLENIDADE DA POSSE.

"O DIA".

OUTRO GRANDE JORNAL, "O DIA", EM 27 DE JUNHO, AO SE DIRIGIR AOS SEUS LEITORES QUE "A LOCALIDADE DE ITAIM (...), VIVERÁ, DOMINGO, MOMENTOS DE VERDADEIRA EMOÇÃO COM A POSSE DA PRIMEIRA DIRETORIA DA SOCIEDADE AMIGOS, FUNDADA RECENTEMENTE E QUE TEM POR FIM DESENVOLVER E INTENSIFICAR O LA CULTURAL E RECREATIVO ENTRE OS COMPONENTES DE SEU CORPO SOCIAL E, AIN ORGANIZAR PALESTRAS E EXCURSÕES DE CUNHO EDUCATIVO. ENTRE OS ELEMENTOS TOMARÃO POSSE, COM GRANDE SOLENIDADE, FIGURA O NOME DO JORNALISTA GERAL VIANA, ESPÍRITO DOS MAIS BRILHANTES, TALENTO ECLÉTICO E DEVOTO AMIGO D ITAIM"(72). PUBLICAVA TAMBÉM TODA A PROGRAMAÇÃO PARA O DIA DA FESTA E QUE ESTA SERIA MOTIVO DE UMA REPORTAGEM ESPECIAL.

"ÚLTIMA HORA".

A "ÚLTIMA HORA" VOLTAVA A NOTICIAR, EM 28 DE JUNHO, QUE "COM A FINALIDADE DE DESENVOLVER E INTENSIFICAR A PARTE CULTURAL E RECREATIVA E

(70) "A GAZETA", EDIÇÃO DE VINTE E TRÊS DE JUNHO DE 1952.
(71) "HOJE", EDIÇÃO DE VINTE E SEIS DE JUNHO DE 1952.
(73 "O DIA", EDIÇÃO DE VINTE E SETE DE JUNHO DE 1952.

OS ASSOCIADOS FOI FUNDADA RECENTEMENTE A "SOCIEDADE AMIGOS DE ITAIM" (73). SEDE DA NA LOCALIDADE DO MESMO NOME E SITUADA NO RAMAL DA VARIANTE DA CENTRAL DO BRASIL E, A EXEMPLO DE OUTRO, PUBLICAVA O PROGRAMA DAS FESTIVIDADES".

Festa da posse.

COM OS ESTATUTOS CONCLUÍDOS E APROVADOS, A DIRETORIA DEFINIDA, ALUGOU-SE UM SALÃO NA RUA HURTADO, 15, AO LADO DO LOCAL ONDE FUNCIONAVA SEDE DO "CORINTINHA DE ITAIM", DE PROPRIEDADE DO SR. MANOEL LUPIANO, PARA SER A SEDE SOCIAL DA ENTIDADE. FOI NESSE LOCAL QUE OCORRERAM AS SOLENIDADES D POSSE OFICIAL.

FINALMENTE, NO DIA MARCADO E COM OS CONVITES DISTRIBUÍDOS, CHEGOU O DIA DA POSSE DA PRIMEIRA DIRETORIA DA SOCIEDADE AMIGOS DE ITAIM. DURANTE

TODO O DIA E PARTE DA NOITE, A SEDE DA ENTIDADE CARIDADE PERMANECIA ABERTA PARA RECEPCIONAR AO ASSOCIADOS, AUTORIDADES E O POVO EM GERAL.

NO MESMO DIA DA POSSE SOLENE, FOI DISTRIBUÍDO UM PANFLETO CONCITANDO O POVO A VIR FAZER PARTE DA NOVA "SOCIEDADE". VEJAMOS O CONTEÚDO DO TEXTO:

"Ao povo de Itaim".

"CAMPANHA DE MAIS UM SÓCIO DA SOCIEDADE AMIGOS DE ITAIM".

"AMIGOS: SE A TUA INTENÇÃO FOR DE PAZ, DE CONCÓRDIA E DE COOPERAÇÃO, E SE DESEJARES SABER O QUE É E TER O PROPÓSITO HONESTO DE NO CONHECER E COMPREENDER O QUE SOMOS E O QUE DESEJAMOS SER, NÃO HESITE: VENHA PARA O NOSSO MEIO, VENHA APRENDER O QUE NÃO SABE E VENHA NOS ENSINAR O QUE NÃO SABEMOS. OBSERVE, AUSCULTE, RACIOCINE DECIDA HOJE MESMO, INSCREVENDO-SE NA SOCIEDADE AMIGOS DE ITAIM, COMO SÓCIO, PROCEDENDO ASSIM, TERÁS O INCREMENTO DESTE MODESTO LABORIOSO "BAIRRO".

"GLÓRIA, POIS SEJA DADA A DEUS NAS ALTURAS E PAZ NA TERRA AOS HOMENS DE BOA VONTADE".

(73) "ÚLTIMA HORA", EDIÇÃO DE VINTE E OITO DE JUNHO DE 1952.

DESFILE EM ITAIM, 07/09/70, RUA JOSÉ CARDOSO DE MELO ANTIGA RUA DA IGREJA.

MESMO LOCAL E DATA DA FOTO ACIMA.

SEJAMOS TODOS DO CÉU BRANDOS E HUMILDES NA GRANDEZA, MAS FORTES NA ADVERSIDADE.

"A POBREZA MATERIAL É ORIUNDA DA POBREZA DO MESMO INDIVÍDUO".

"A COROA DA GLÓRIA É UMA HERANÇA, E SÓ PERTENCE AOS QUE SOFREM, AOS QUE LUTAM E AOS QUE VENCEM COM SACRIFÍCIO".

"OS QUE NÃO CONHECEM OS SEUS DEVERES, OBRIGAÇÕES E SEUS DIREITOS, NÃO CONHECEM A SI PRÓPRIOS".

"O HOMEM É PROGRESSO, E SUA FINALIDADE NA FACE DA TERRA É CRIAR, PRODUZIR, SERVIR E SENDO ÚTIL A TODOS".

"TODO HOMEM QUE NÃO LUTAR EM DEFESA DO INTERESSE E O BEM ESTAR COLETIVO, NEGA A SUA PRÓPRIA PERSONALIDADE, TORNA-SE UM PESO MORTO DESCONHECE O SEU PRÓPRIO DIREITO E NÃO TEM DIREITO A NADA".

"TODOS CONGREGADOS NA UNIÃO ESTREITA QUE FAZ A FORÇA, TERMOS TUDO QUANTO PODEMOS DESEJAR NA ARRANCADA POSITIVA DE UMA GRANDE REALIZAÇÃO - U POR TODOS E TODOS POR UM".

ITAIM, 29 DE JUNHO DE 1952.

"A COMISSÃO DA CAMPANHA" (74).

"O CORREIO PAULISTANO".

OUTRO GRANDE JORNAL PAULISTA, "O CORREIO PAULISTANO", EM 1º DE JULHO DE 1952, PUBLICAVA QUE "REALIZOU-SE DOMINGO ÚLTIMO EM ITAIM, SUBÚRBIO DA ESTRADA DE FERRO CENTRAL DO BRASIL, A CERIMÔNIA DE POSSE DA PRIMEIRA DIRETO DA SOCIEDADE AMIGOS DE ITAIM, ENTIDADE RECENTEMENTE FUNDADA E QUE CONGREGA ELEMENTOS EXPRESSIVOS DA LOCALIDADE. A SOLENIDADE FOI PRECEDIDA SIGNIFICATIVOS FESTEJOS, TENDO SIDO CELEBRADA ÀS 9.00HORAS, MISSA CAMPAL E UMA DAS PRAÇAS LOCAIS".

(74) PANFLETO AO POVO DE ITAIM, EM VINTE E UNO DE JUNHO DE 1952.

A SESSÃO SOLENE, QUE CONSTOU COM A PRESENÇA DO SR. CUNHA LIMA SECRETÁRIO DO TRABALHO, REPRESENTADO PELO SR. EDUARDO DOMINGOS CERVO PRESIDIDA PELO DEPUTADO ESTADUAL DERVILLE ALLEGRETTI, DA BANCADA DO P.R. (75 (...)FIZERAM USO DA PALAVRA DIVERSOS ORADORES, ENTRE AO QUAIS O REPRESENTAN DA SOCIEDADE AMIGOS DA CIDADE, O PRESIDENTE E ORADOR OFICIAL DA SOCIEDADE O VEREADOR ANDRÉ FRANCO MONTORO. ENCERRANDO A SESSÃO, O SR. DERVILLE ALLEGI EM BRILHANTE IMPROVISO, CONCLAMOU A POPULAÇÃO DE ITAIM A CERRAR FILEIRA EM TORNO DA SOCIEDADE QUE PELOS ELEMENTOS QUE COMPÕEM SUA DIREÇÃO, ESTÁ DESTINADA A PRESTAR RELEVANTES E INESTIMÁVEIS SERVIÇOS EM BENEFÍCIO FLORESCENTE LOCALIDADE: "IMPÕEM-SE, DISSE O ORADOR, A NECESSIDADE DE OS HABITANTES DAS CIDADES, SUBDISTRITOS, BAIRROS, SE CONSTITUÍREM EM UMA ENTIDAD COMO A QUE VINHA SENDO OFICIALMENTE FUNDADA, PARA PLEITEAR PERANTE OS PODER PÚBLICOS OS BENEFÍCIOS A QUE FAZ JUS A POPULAÇÃO QUE CONTRIBUI COM SEU ESFOR E TRABALHO PARA O BEM ESTAR COMUM, QUE SÃO OS MORADORES DE ITAIM MARCANT EXEMPLO. NOTICIAVA TAMBÉM QUE "NA SESSÃO DA ASSEMBLÉIA LEGISLATIVA DE ONTEM O DEPUTADO DERVILLE ALEGRETTI COM SEUS COMPANHEIROS DE BANCADA APRESENTAVA PROJETO DE LEI QUE DECLARA DE UTILIDADE PÚBLICA A SOCIEDADE AMIG DE ITAIM" (76).

"Diário Oficial do Estado de São Paulo".

EM PRIMEIRO DE JULHO DE 1952, O DIÁRIO OFICIAL PUBLICAVA O "PROJETO DE LEI N.º 551/1952" COM A SEGUINTE JUSTIFICATIVA: "A SOCIEDADE AMIGOS DE ITAIM, FUNDADA A 15 DE MARÇO ÚLTIMO, PELOS MORADORES DE ITAIM, LOCALIDADE QUE SE SITUA NESTA CAPITAL, NO SUBÚRBIO DA ESTRADA DE FERRO CENTRAL DO BRASIL T POR OBJETIVO, ALÉM DA PARTE CULTURAL, DESPORTIVA E RECREATIVA, INTERESSAR-SE AOS PODERES PÚBLICOS NO DE SEREM CONSEGUIDOS OS BENEFÍCIOS LOCAIS. A

(75) PARTIDO REPUBLICANO.

(76) "O CORREIO PAULISTANO", EDIÇÃO DE PRIMEIRO DE JULHO DE 1952.

A FÁBRICA “INDUSA”. FOTO 1968.

MESMO DIA, HORA E LOCAL DA FOTO ACIMA, NOTE O CALÇAMENTO DA ESTRADA DE RODAGEM.

ENTIDADE EM APREÇO ADQUIRIU PERSONALIDADE JURÍDICA. SEUS ESTATUTOS ESTÃO REGISTRADOS NO CARTÓRIO DO 1º OFÍCIO DE REGISTROS E DOCUMENTOS E PUBLICADO 26 DE ABRIL DO CORRENTE ANO, NO DIÁRIO OFICIAL DO NOSSO ESTADO. ESSES MOTIVO JUSTIFICAM PLENAMENTE O PRESENTE PROJETO DE LEI" (77).

Leitura em plenário.

EM VINTE DE JULHO DE 1952, O DIÁRIO OFICIAL PUBLICAVA QUE NA 2º SEÇÃO DE LEITURA, ERA LIDO O PROJETO DE LEI SUPRA CITADO (78).

Indicações.

O DIÁRIO OFICIAL, EM TRINTA E UM DE JULHO, AINDA EM 1952, PUBLICAVA NA PÁGINA 29, AS SEGUINTES INDICAÇÕES, TODAS ASSINADAS PELO DEPUTADO DR. DERVILLE ALLEGRETTI".

"Indicação n.º 1018 de 1952".

"INDICAMOS AO SR. GOVERNADOR DO ESTADO A NECESSIDADE DE DETERMINAR SEJA INSTALADO NO BAIRRO DE ITAIM, SUBÚRBIO DA ESTRADA DE FER CENTRAL DO BRASIL , UM POSTO DE PUERICULTURA."

"Justificação".

"IMPÕEM-SE A INSTALAÇÃO DE UM POSTO DE PUERICULTURA NAQUELE PRÓSPERO BAIRRO, QUE SE SITUA NO SUBÚRBIO DA ESTRADA DE FERRO CENTRAL DO BR E QUE DISTA CERCA DE 3 QUILÔMETROS DE SÃO MIGUEL, DISTRITO QUE CONTA COM MAIORES RECURSOS. A POPULAÇÃO INFANTIL DO ITAIM É EM NÚMERO APRECIÁVEL E E SUA MAIORIA INTEGRANTES DE FAMÍLIAS DE RECURSOS LIMITADOS".

(77) "DIÁRIO OFICIAL DO ESTADO DE SÃO PAULO", EDIÇÃO DE 1 DE JULHO DE 1952.

(78) IDEM.

"A FALTA DO POSTO SUGERIDO NA PRESENTE INDICAÇÃO SERÁ CAUSA DE AS INQUIETAÇÕES E DE TRANSTORNOS ÀS MÃES, QUANDO SEUS FILHOS, PRINCIPALMENTE LACTANTES, SÃO ATACADOS POR QUAISQUER ENFERMIDADES".

"SALA DAS SESSÕES, 30 DE JULHO DE 1952"(79).

"Indicação n.º 1020 de 1952".

"INDICAMOS AO SR. GOVERNADOR DO ESTADO A CONVENIÊNCIA DE INTERCEDER JUNTO AO DIRETOR DO DEPARTAMENTO DOS CORREIOS E TELÉGRAFOS SENTIDO DE PROMOVER ESTUDOS PARA A INSTALAÇÃO DE UMA AGÊNCIA DO CORREIO N BAIRRO DE ITAIM, SUBÚRBIO DA ESTRADA DE FERRO CENTRAL DO BRASIL".

"SALA DAS SESSÕES, 30 DE JULHO DE 1952"(80).

"Indicação n.º 1021 de 1952".

"INDICAMOS AO SR. GOVERNADOR DO ESTADO A CONVENIÊNCIA DE DETERMINAR AO SR. SECRETÁRIO A SAÚDE, A INSTALAÇÃO DE UM POSTO DE SAÚDE NO BAIRRO DE ITAIM, SUBÚRBIO DA ESTRADA DE FERRO CENTRAL DO BRASIL, NECESSIDAD QUE VEM SENDO DE HÁ MUITO RECLAMADA PELA POPULAÇÃO LOCAL"

"Justificação".

"A PRESENTE INDICAÇÃO PRECISA DE SER ACOLHIDA VISTO ITAIM SITUAR-SE DISTANTE DE OUTROS CENTROS E EXISTIREM DIFICULDADES DE TRANSPORTE, QUANDO MORADORES SÃO ATACADOS POR ENFERMIDADES".

"ACRESCE-SE QUE MAIS DE 8.000 FAMÍLIAS HABITAM ESSE PRÓSPERO BAIRRO CUJO DESENVOLVIMENTO SE PATENTEIA DIA A DIA".

"SALA DAS SESSÕES, 30 DE JULHO DE 1952" (81).

(79) IBIDEM.

(80) IBIDEM.

(81) IBIDEM.



ESCOLA NA PRAÇA SILVA TELES, HOJE HÁ UMA FLORICULTURA. FOTO 1949.

CASAS NA ATUAL RUA DR. DURVAL VILALVA, EM ITAIM PAULISTA, AMBAS DEMOLIDAS. FOTO 1944

"A FALTA DO POSTO SUGERIDO NA PRESENTE INDICAÇÃO É ACTIVO DE SER AS INQUIETAÇÕES E DE TRANSTORNOS ÀS MÃES, QUANDO SEUS FILHOS, PRINCIPALMENTE LACTANTES, SÃO ATACADOS POR QUAISQUER ENFERMIDADES".

"SALA DAS SESSÕES, 30 DE JULHO DE 1952"(79).

"Indicação n.º 1020 de 1952".

"INDICAMOS AO SR. GOVERNADOR DO ESTADO A CONVENIÊNCIA DE INTERCEDER JUNTO AO DIRETOR DO DEPARTAMENTO DOS CORREIOS E TELÉGRAFOS SENTIDO DE PROMOVER ESTUDOS PARA A INSTALAÇÃO DE UMA AGÊNCIA DO CORREIO N BAIRRO DE ITAIM, SUBÚRBIO DA ESTRADA DE FERRO CENTRAL DO BRASIL".

"SALA DAS SESSÕES, 30 DE JULHO DE 1952"(80).

"Indicação n.º 1021 de 1952".

"INDICAMOS AO SR. GOVERNADOR DO ESTADO A CONVENIÊNCIA DE DETERMINAR AO SR. SECRETÁRIO A SAÚDE, A INSTALAÇÃO DE UM POSTO DE SAÚDE NO BAIRRO DE ITAIM, SUBÚRBIO DA ESTRADA DE FERRO CENTRAL DO BRASIL, NECESSIDA QUE VEM SENDO DE HÁ MUITO RECLAMADA PELA POPULAÇÃO LOCAL"

"Justificação".

"A PRESENTE INDICAÇÃO PRECISA DE SER ACOLHIDA VISTO ITAIM SITUAR-SE DISTANTE DE OUTROS CENTROS E EXISTIREM DIFICULDADES DE TRANSPORTE, QUANDO MORADORES SÃO ATACADOS POR ENFERMIDADES".

"ACRESCE-SE QUE MAIS DE 8.000 FAMÍLIAS HABITAM ESSE PRÓSPERO BAIRRO CUJO DESENVOLVIMENTO SE PATENTEIA DIA A DIA".

"SALA DAS SESSÕES, 30 DE JULHO DE 1952" (81).

(79) IBIDEM.
(80) IBIDEM.
(81) IBIDEM.

"Indicação n.º 1022 de 1952".

"INDICAMOS AO SR. GOVERNADOR A NECESSIDADE DE INTERCEDER JUNTO AO CONVÊNIO ESCOLAR, NO SENTIDO DE SER CONSTRUÍDO EM ITAIM, SUBÚRBIO DA ESTRAD DE FERRO CENTRAL DO BRASIL, UM EDIFÍCIO DESTINADO AO FUNCIONAMENTO DO GRU ESCOLAR LOCAL."

"Justificação".

"REFERIDO GRUPO ACHA-SE INSTALADO EM UM PRÉDIO CEDIDO GRATUITAMENTE PELO SR. ANTONIO DE CARVALHO, PELO PRAZO DE 5 ANOS, 2 DOS QUA JÁ DECORRIDOS. É UM PRÉDIO QUE SE PODERÁ SERVIR A TÍTULO PRECÁRIO, POIS SU INSTALAÇÕES SÃO INADEQUADAS, ALÉM DE NÃO POSSUIR SALAS EM NÚMERO SUFICIENT PARA ATENDER ÀS NECESSIDADES DAS CRIANÇAS EM IDADE ESCOLAR, RESIDENTES NES SUBÚRBIO, COM EFEITO: APENAS DUAS SALAS PODEM SER APROVEITADAS. UMA DELAS, PORÉM, NÃO ESTÁ SENDO USADA POR FALTA DE PROFESSOR. NÃO POSSUI ÁGUA E NE ESGOTO, SENDO QUE O WC É COMUM A AMBOS OS SEXOS".

"NO COMEÇO DO PRESENTE EXERCÍCIO ESCOLAR, CRIANÇAS EM NÚMERO SUPERIOR A 100 NÃO PUDERAM MATRICULAR-SE. CAUSOU ESSE FATO SÉRIOS TRANSTORNOS, EM PREJUÍZO DA INSTRUÇÃO ÀS FAMÍLIAS RESPONSÁVEIS POR ESS MENINOS QUE PERMANECEM ATÉ A PRESENTE DATA SEM PODER ESTUDAR, POIS NÃO EXISTE EM ITAIM SEQUER UMA ESCOLA PARTICULAR".

"IMPÕEM-SE, COM TODA URGÊNCIA, O ACOLHIMENTO DA PRESENTE INDICAÇÃO, POIS ALÉM DO MAIS, ESGOTANDO O PRAZO DA CESSÃO DO PRÉDIO EM APREÇO SE PROVIDÊNCIAS, DESDE JÁ, NÃO FOREM TOMADAS, A POPULAÇÃO ESCOLAR D ITAIM NÃO TERÁ ONDE SE DIRIGIR, SABIDO QUE SÃO MIGUEL, LUGAR MAIS PRÓXIMO DA LOCALIDADE, É DE DISTÂNCIA APRECIÁVEL".

"SALA DAS SESSÕES, 30 DE JULHO DE 1952".(82)

(82) "DIÁRIO OFICIAL DO ESTADO DE SÃO PAULO", EDIÇÃO DE TRINTA E UM DE JULHO DE 1952.

"Indicação n.º 1023 de 1952".

"INDICO AO SR. GOVERNADOR A CONVENIÊNCIA DE INTERCEDER JUNTO AO ÓRGÃO COMPETENTE, NO SENTIDO DE SER INSTALADO EM ITAIM (SUBÚRBIO DA EFCB) EM LUGAR ADEQUADO, UM TELEFONE PÚBLICO, VISTO NÃO EXISTIR NA LOCALIDAD HABITADA POR MAIS DE 8.000 FAMÍLIAS, UM APARELHO TELEFÔNICO, NEM EM CASAS PARTICULARES"

"Justificação".

"DISPENSA QUALQUER ARGUMENTO EM FAVOR DOS MOTIVOS QUE JUSTIFICAM A PRESENTE INDICAÇÃO. ELA JUSTIFICA-SE POR SI PRÓPRIA. NÃO É CONCEBÍVEL QUE U BAIRRO, PRATICAMENTE ISOLADO, COMO É ITAIM, COM A POPULAÇÃO DE ALGUNS MILHARES DE FAMÍLIAS, SE VEJA IMPOSSIBILITADO DE COMUNICAR-SE COM OUTROS CENTROS, NO CASO DE NECESSIDADES URGENTES, COMO DOENÇAS E DESASTRES, PO FALTA DE UM TELEFONE".

"SALA DAS SESSÕES, 30 DE JULHO DE 1952".(83)

Declaração de utilidade pública.

EM 10 DE SETEMBRO DE 1952, EM SUA EDIÇÃO NÚMERO 205, UMA QUARTA-FEIRA, EM SUA PRIMEIRA PÁGINA, O "DIÁRIO OFICIAL DO ESTADO DE SÃO PAULO PUBLICAVA AQUELA QUE SERIA A NOTÍCIA MAIS IMPORTANTE PARA A DIRETORIA DA S.A. E PARA OS MORADORES DO BAIRRO, LEIAMOS A NOTÍCIA NA ÍNTEGRA:

Lei n.º 1.731, de 08 de setembro de 1952.

"DECLARA DE UTILIDADE PÚBLICA, A SOCIEDADE AMIGOS DE ITAIM DESTA CAPITAL".

“LUCAS NOGUEIRA GARCEZ, GOVERNADOR DO ESTADO DE SÃO PAULO, USANDO DAS ATRIBUIÇÕES QUE LHE SÃO ATRIBUÍDAS POR LEI”.

(83) IDEM.

“FAÇO SABER QUE A ASSEMBLÉIA LEGISLATIVA DECRETA E EU PROMULGO A SEGUINTE LEI:

“Artigo 1º - É DECLARADA DE UTILIDADE PÚBLICA A "SOCIEDADE AMIGOS DE ITAIM", COM SEDE NA CAPITAL”.

“Artigo 2º - ESTA LEI ENTRARÁ EM VIGOR NA DATA DE SUA PUBLICAÇÃO, REVOGADAS AS DISPOSIÇÕES EM CONTRÁRIO”.

“PALÁCIO DO GOVERNO DO ESTADO DE SÃO PAULO, AOS 09 DE SETEMBRO DE 1952”.

“LUCAS NOGUEIRA GARCEZ”

“JOSÉ LOUREIRO JÚNIOR”

“PUBLICADA NA DIRETORIA GERAL DA SECRETARIA DE ESTADO DOS NEGÓCIOS DO GOVERNO, AOS 09 DE SETEMBRO DE 1952”.

“CARLOS ALBUQUERQUE SEIFFARTH”

“DIRETOR GERAL SUBSTITUTO" (84).

"O DIA".

EM 8 DE NOVEMBRO, 1952, O JORNAL "O DIA", EM MANCHETE INTERNA INFORMAVA:

"EXPANDE-SE A SOCIEDADE AMIGOS DE ITAIM".

"SERÃO CRIADOS VÁRIOS NOVOS DEPARTAMENTOS - GRANDE ENTUSIASMO E ANIMAÇÃO - CONVOCAÇÃO PARA A ASSEMBLÉIA GERAL DE AMANHÃ". "A SOCIEDADE AMIGOS DE ITAIM, SEDIADA NA LOCALIDADE QUE LHE EMPRESTA O NOME, ATRAVESSA, NO MOMENTO, UM PERÍODO DE INTENSA ATIVIDADE E ANIMAÇÃO, TRABALHANDO OS MENTORES SOB UM CLIMA DE PERFEITA COERÊNCIA CM A FINALIDADE DESTA SIMPÁTIC ORGANIZAÇÃO, DE UTILIDADE PÚBLICA, E, AINDA COM O APOIO E SOLIDARIEDADE DOS MORADORES LOCAIS, QUASE TODOS PERTENCENTES AO SEU CORPO SOCIAL".

(84) "DIÁRIO OFICIAL DO ESTADO DE SÃO PAULO", EDIÇÃO DE DEZ DE SETEMBRO DE 1952.

ANTIGO GRUPO DE MADEIRA, HOJE NO LOCAL ESTÁ O HOSPITAL” 8 DE MAIO”. FOTO 1964.

Futsal na quadra do CEIP. Foto 1968.

"Novos Departamentos".

"É PENSAMENTO DA ATUAL DIRETORIA, DANDO EXPANSÃO AO PROGRAMA TRAÇADO AMPLIAR A SOCIEDADE, FAZENDO NELA CRIAR, BREVEMENTE, OS DEPARTAMENTOS GERAIS E DE DESPORTOS GERAIS. NESTE SENTIDO, O SR. TENENTE ANTENOR MACEDO, 1ºSECRETÁRIO, APRESENTARÁ UM INTERESSANTE TRABALHO ASSEMBLÉIA GERAL QUE SE REALIZARÁ SÁBADO, DIA 8, ÀS 20 HORAS, PARA A QUAL TORNA-SE INDISPENSÁVEL O COMPARECIMENTO DE TODOS OS DIRETORES E ASSOCIAD DE VEZ QUE, DURANTE A MESMA, SERÃO VENTILADOS ASSUNTOS DE CAPITAL IMPORTÂNCIA"(85).

Venda da Praça Um. (Silva Teles)

EM SUA PLANTA ORIGINAL, NO LOTEAMENTO DA VILA SILVA TELES CONSTA A PRAÇA "UM" E "DOIS". A PRAÇA "DOIS" ESTAVA LOCALIZADA NA RUA "SETE" (ATUAL ENSEADA DAS GAROUPAS), ENTRE AS RUAS "NOVE" (ATUAL CAPITÃO ANTENOR EUGÊNIO MACEDO) E "DEZ" (ATUAL BENEDITO AQUILINO DE FREITAS), DISSEMOS ESTAVA PORQUE ELA FOI VENDIDA PELO PROPRIETÁRIO DO LOTEAMENTO, PARA ISSO O TRAÇADO DAS SOFREU MODIFICAÇÃO, CRIARAM-SE NOVAS RUAS PARA ABSORVER OS NOVOS LOTES ONDE SERIA A PRAÇA E SEM QUE O POVO MANIFESTASSE ACENTUADO PROTESTO ISTO INCENTIVOU O APARECIMENTO E PESSOAS INTERESSADAS EM COMPRAR A ÁREA D PRAÇA “UM”. AO APARECEREM ÀS PROPOSTAS, O ANTIGO PROPRIETÁRIO DO LOTEAMEN "RESPONDEU-LHES NÃO VENDER, TENDO EM VISTA CONSERVAR E RESERVAR A REFER ÁREA DE TERRENO COMO PRAÇA “UM” (...). NO ENTANTO, NA SEGUNDA QUINZENA DE NOVEMBRO DE 1948, UM DOS CORRETORES ENCARREGADO DA VENDA DOS LOTES DA VI SILVA TELES VENDE O LOGRADOURO PÚBLICO AO SR. SILVIO MAMPRIM COMO ÁREA PARTICULAR, OBVIAMENTE COM AUTORIZAÇÃO DO PROPRIETÁRIO, E QUE CONTRARIAVA AFIRMAÇÃO ANTERIOR "DE QUE NÃO VENDERIA A ÁREA DA PRAÇA “UM" (86). SE ANTERIORMENTE NÃO HOUVERA PROTESTO CONTRA A TRANSFORMAÇÃO DO QUE ER PRAÇA “DOIS” EM LOTES, AGORA SERIA DIFERENTE, OS MORADORES NÃO IRIAM

(85) "O DIA". EDIÇÃO DE OITO DE NOVEMBRO DE 1952.

(86) MANIFESTO DO POVO DE ITAIM, CONTENDO DUZENTOS ASSINATURAS, EM 09 - 01 DE 1949.

CONCORDAR COM A VENDA DA ÚNICA PRAÇA EXISTENTE NO BAIRRO. UMA CARTA, COM SEIS CONSIDERANDOS E DUZENTAS ASSINATURAS, FOI ENCAMINHADA AO DR. GOFFRED EM NOVE DE ABRIL DE 1949, MANIFESTANDO TODA A REVOLTA DA POPULAÇÃO CONTRA INUSITADO ACONTECIMENTO. A TRANSAÇÃO COMERCIAL NÃO SE CONSOLIDOU. QUANDO IMAGINAVA QUE O FATO "VENDA DA PRAÇA “UM” (SILVA TELES)", FOSSE ASSUNTO DO PASSADO, NO COMEÇO DO ANO DE 1956, NOVAMENTE VENTILA-SE A POSSIBILIDADE DA PRAÇA SER VENDIDA. ESSA SITUAÇÃO INSÓLITA JÁ HAVIA SIDO VIVIDA PELA POPULAÇÃO I ITAIM HÁ ALGUNS ANOS QUANDO A PRAÇA “DOIS” FORA EXTINTA DO MAPA DO LOTEAMENT E, EM 1948, QUANDO A PRAÇA UM QUASE FORA VENDIDA PARA UM DOS MORADORES. A POPULAÇÃO RECORRE AO POLÍTICO AURELINO SOARES DE ANDRADE, DE SÃO MIGU PAULISTA EM SEU PRIMEIRO MANDATO NA CÂMARA MUNICIPAL, SOLICITA QUE O MESMO INTERCEDA JUNTO A QUEM DE DIREITO PARA QUE ESSA AFRONTA AOS DIREITOS POPULAÇÃO NÃO SE CONCRETIZE. UMA CÓPIA DOS DOCUMENTOS É ENVIADA AO VEREADOR.

EM QUATRO DE ABRIL DE 1956, O VEREADOR FAZ UM PRONUNCIAMENTO NO PLENÁRIO DA CÂMARA DENUNCIANDO O FATO, DIZ O EDIL QUE "A FIM DE LEVAR SOSSEG DEFINITIVO ÀQUELA POPULAÇÃO LABORIOSA VOU FORMULAR UM REQUERIMENTO EXECUTIVO PEDINDO INFORMAÇÕES SOBRE ESSE LOTEAMENTO, SUA OFICIALIZAÇÃO E FALHAS HOUVER QUE SEJAM REGULARIZADAS INCONTINENTE".(87)

ESSA NOVA TENTATIVA DE NEGOCIAR A ÁREA DA PRAÇA NÃO PROSPEROU. A ORGANIZAÇÃO POPULAR NA DEFESA DOS SEUS DIREITOS FEZ PREVALECER UM ATO JUSTIÇA. NÃO SE FALOU MAIS NO ASSUNTO MAS ERA PRECISO MANTER-SE ALERTA ORGANIZADOS.

(87) ATA MECANOGRÁFICA DO PLENÁRIO DA CÂMARA MUNICIPAL.

S. C. CORINTHIANS PAULISTA DE ITAIM, O FAMOSO “CORINTINHA DE ITAIM “. FOTO 1956.

C. A. Juventus de Itaim. Foto 1968.

Eleição par a nova Diretoria.

COMO SE APROXIMAVA O FINAL DO MANDATO DA PRIMEIRA DIRETORIA DA SOCIEDADE AMIGOS DE ITAIM, APÓS UMA REELEIÇÃO, OS ASSOCIADOS SE REUNIRAM PARA ORGANIZAR UMA CHAPA PARA CONCORRER A UMA NOVA ELEIÇÃO. EM CONSENSO FOI MONTADA CHAPA ÚNICA, CONFORME VEREMOS A SEGUIR:

O pleito.

"CHAPA ELEITORAL (ÚNICA) PARA A FORMAÇÃO DA NOVA DIRETORIA DA SOCIEDADE AMIGOS DE ITAIM, A SER REALIZADA NO DIA 7 DE JULHO DE 1956"

Presidente: ROMUALDO ANTONIO ULHÔA.

Vice Presidente: ALCENIO SAVIETO.

1º Secretário: CAPITÃO ANTENOR EUGÊNIO MACEDO.

2º Secretário: LUIZ RODRIGUES ARAÚJO.

1º Tesoureiro: LUIZ GONZÁLES.

Procurador: MANUEL TEIXEIRA DA SILVA.

Conselho Fiscal: JOSÉ BENEDITO DO PRADO; GERALDO F. MELO; MOISÉS JOSÉ MORENO.

Conselho Consultivo: DOUTOR DERVILLE ALEGRETTI. ALCIDES DE MOURA COSTA. DAVID CALORI. NILSON SANCHES. SÉRGIO ULHÔA. MÁRIO MARTINS PEREIRA. ANTONIO CARVALHO. LUIZ DE MOURA COSTA. VICENTE CARLOS CAMPILONGO. ANTONIO NARDY. BENEDITO PINTO DE ALMEIDA. RUBENS BELINANTE BRAGA. MANUEL MARIA DOS SANTOS MATHEUS.

Orador Oficial: CEL. JOSÉ MOREIRA CARDOSO".(88)

(88) CHAPA ELEITORAL CONCORRENTE ÀS ELEIÇÕES (ÚNICA), EM SETE DE JUNHO DE 1956.

A PUBLICAÇÃO DA "CHAPA ELEITORAL", NA ÍNTEGRA, É UMA HOMENAGEM AOS DESBRAVADORES QUE INICIARAM A LUTA POR MELHORIAS NO BAIRRO EM UMA ÉPO EM QUE ESTA ATIVIDADE NÃO ERA MUITO EXERCIDA PELA COMUNIDADE. O DEPUTADO ESTADUAL DR. DERVILLE ALEGRETTI, MESMO NÃO SENDO RESIDENTE NO BAIRRO, TEVE U ATUAÇÃO SIGNIFICATIVA NAS PRIMEIRAS CONQUISTAS PARA O ITAIM, MUITO FEZ PEL REGIÃO. COLABOROU FINANCEIRAMENTE NA AQUISIÇÃO DO IMÓVEL PARA A SEDE SOCIA LOCALIZADO NA ÁREA CENTRAL, TORNOU-SE O "PATRONO" DA ENTIDADE.

17.2 - O aspecto religioso: a construção de um templo: a capela de São João Batista de Itaim.

COM O FINAL DA PRIMEIRA GRANDE GUERRA MUNDIAL EM 1919 E, COMO A EUROPA CONTINUAVA TURBULENTA E BELICISTA, MUITOS EUROPEUS DEIXARAM SEU PAÍSES E VIERAM PARA O BRASIL. ALGUNS ESCOLHERAM O ITAIM, AQUI COMPRARAM PEQUENAS CHÁCARAS ONDE IRIAM MORAR COM TRANQÜILIDADE, CULTIVAR, MANTE PEQUENA PECUÁRIA OU, SIMPLESMENTE, SÓ PARA O LAZER NOS FINAIS DE SEMANA. IMIGRANTES PORTUGUESES, ESPANHÓIS, ITALIANOS, HÚNGAROS, ALEMÃES, HÚNGAROS POLONESES CONTRIBUIRIAM NA FORMAÇÃO DA POPULAÇÃO ITAIENSE.

NA SEGUNDA METADE DA DÉCADA DE 1940, O ADENSAMENTO POPULACIONAL JÁ SE FAZIA NOTAR. COM ESTE CRESCIMENTO, A POPULAÇÃO CATÓL SENTIU A NECESSIDADE DE TER A SUA IGREJA NO BAIRRO, A ÚNICA OPÇÃO PARA ASSIS OS OFÍCIOS RELIGIOSOS ERA SE LOCOMOVER ATÉ SÃO MIGUEL OU PARA OS MUNICÍPI VIZINHOS.

UM GRUPO DE MORADORES DECIDIU REUNIR-SE PARA ESTUDAR COMO VIABILIZAR RECURSOS PARA DAR INÍCIO À CONSTRUÇÃO DE UMA CAPELA. RESOLVER FORMAR UMA COMISSÃO ATRAVÉS DA QUAL PUDESSE RECOLHER VERBAS PARA INICIAR REALIZAÇÃO DO GRANDE SONHO, TER SEU "TEMPLO CATÓLICO NO BAIRRO QUE COMEÇA A CRESCER". "ENTRETANTO, MOTIVOS DIVERSOS, FIZERAM COM QUE DISPERSA A COMISSÃO, ESSE EMPREENDIMENTO FICASSE RELEGADO AO OLVIDO. PASSADO ALGUM TEMPO, UMA INSPIRAÇÃO DIVINA ALENTOU A DISTINTA FAMÍLIA DE LORENZO, COMPOSTA PELO SR. DR. ROQUE DE LORENZO, SUA ESPOSA, D. GEMMA MARRAZZO DE LORENZO,

IGREJA SÃO JOÃO BATISTA, RENOVAÇÃO DA CRUZADA EUCARÍSTICA INFANTIL FEITA PELO PADRE PASCOAL DE AGUIAR. FOTO 31/03/1957.

INSTALAÇÃO DO CRUZEIRO NA PRAÇA SILVA TELES EM MAIO DE 1952.

O FILHO DR. DARIO DE LORENZO E MAIS D. MARIA JOSÉ MARRAZZO, IRMÃ DA SENHORA DO DR. ROQUE SE PROPÔS COM ARDOR A BATALHAR PARA QUE O BAIRRO PUDESSE CONT O QUANTO ANTES A SUA IGREJA E QUE ESTA FOSSE DEDICADA AO GRANDE SANTO, SÃO JOÃO BATISTA. ORGANIZADA FOI UMA COMISSÃO E OS TRABALHOS TIVERAM INÍCIO, A PRIMEIRA COMISSÃO FICOU CONSTITUÍDA NA PRIMEIRA REUNIÃO QUE SE REALIZOU N "CHÁCARA CHANGRILÁ", PROPRIEDADE DO DR. DARIO DE LORENZO, AOS QUATORZE DI OUTUBRO DO ANO DE MIL NOVECENTOS E CINCOENTA. OS TRABALHOS, APESAR DO SACRIFÍCIOS, RENÚNCIAS", ETC., QUE EXIGE UM EMPREENDIMENTO DESSA NATUREZA TIVERAM SEU INÍCIO E PROSSEGUIMENTO, SEMPRE DADOS CONTAS EM REUNIÕES PERIÓDICAS NA "CHÁCARA CHANGRILÁ"(89). (GRAFIA ORIGINAL)

PARA DIVULGAR OS NOMES QUE COMPUNHAM A COMISSÃO E SENSIBILIZAR A POPULAÇÃO, FOI ELABORADO UM PANFLETO PARA SER DISTRIBUÍDO COM OS SEGUIN DIZERES:

"Ao Povo de Itaim".

"POVO TRABALHADOR E BOM LEIA COM ATENÇÃO ESTE ESCRITO!"

"DEUS É O PRINCÍPIO E O FIM DE TODAS AS COUSAS! SEM RELIGIÃO NÃO PODE HAVER PAZ NO MUNDO. NEM NOS NOSSOS LARES."

"A MELHOR DAS RELIGIÕES É AQUELA QUE MAIS CONSERVA OS PRINCÍPIOS DA MORAL E DA JUSTIÇA: ESTA RELIGIÃO É A CATÓLICA APOSTÓLICA ROMANA."

"CONTRIBUIR PARA A CONSTRUÇÃO DE UMA IGREJA, OU SEJA, DA CASA DE DEUS É TRABALHAR PARA SI PRÓPRIO, POIS ELE É NOSSO PAI CELESTIAL E A CASA DO PA É TAMBÉM A DOS FILHOS. JUNTEMO-NOS TODOS AO REDOR DA SINGELA CRUZ QUE S ERGUE SOBRE A PRIMEIRA PEDRA DO FUTURO TEMPLO DE DEUS".

"FORMEMOS UMA AMOROSA CORRENTE DE FÉ E DE CARIDADE E EMULEMO-NOS EM TRABALHAR PARA ESTA SANTA E NOBRE CAUSA, COM OS OLHOS FIXOS NA CR QUE NA SUA LINGUAGEM DIVINA NOS DIZ:"

"VÓS QUE CHORAIS, VINDES A ESTE DEUS, POIS ELE CONSOLA!".

"VÓS QUE SOFREIS, VINDE A ELE, POIS ELE CURA!"

"VÓS QUE TEMEIS, VINDE A ELE, POIS ELE SORRI!"

(89) VER LIVRO DO TOMBO DA PARÓQUIA DE SÃO JOÃO BATISTA, DE ITAIM PAULISTA.

"VÓS QUE PASSAES, VINDE A ELE, POIS ELE FICA!"

"CONTRIBUAMOS, IRMÃOS PARA EDIFICAR A CASA DE NOSSO PAI CELESTE E ELE UM DIA NOS ABRIRÁ AS PORTAS RESPLANDECENTES DE SEUS PALÁCIOS DE LUZ E NO RELUZENTES MOEDAS DE OURO EM TROCA DAS HUMILDES MOEDINHAS DE COBRE QU HOJE A NOSSA FÉ E O NOSSO SACRIFÍCIO EMPRESTAM-LHE".

"ITAIM, OUTUBRO DE 1950".

A primeira comissão.

ESTA FOI A COMISSÃO ORGANIZADORA PRÓ CONSTRUÇÃO DA IGREJA DE SÃO JOÃO BATISTA DE ITAIM (EFCB) QUE RECEBEU A INCUMBÊNCIA DE INICIAR OS TRABALHOS:

Presidente Honorária - PROF. MARIA JOSÉ MARRAZZO.

Presidente - PROFESSOR DARIO DE LORENZO.

Presidente Administrativo - SR. LUIZ BONADIES.

Presidente Organizadora - SRA. CARMELA ODDONI LOTITO.

1º Vice Presidente - SR. ANTÔNIO VIEIRA.

2º Vice Presidente - SR. MANOEL FERREIRA

Tesoureiro - DR. ROQUE DE LORENZO.

1º Secretário - SR. SECUNDINO PIRES.

2º Secretário - SR. FRANCISCO FEHER.

Procurador - DR. ARNALDO DE LORENZO.

Diretor Geral - SR. ANTÔNIO COSTA DE ALMEIDA.

Diretores de Propaganda - SR. FRANCISCO DE SOUZA, SR. JOSÉ JOAQUIM GONÇALVES DE SÁ, JOSÉ VIEIRA DE QUEIROZ, SR. ALMIR FREITAS MONTENEGRO, JOÃO LUCHETTI.

Departamento Feminino - SRA. CARMELA ODDONI LOTITO, SRA. BENEDITA MAROSTICA, SRA. SEBASTIANA ROSA, SRTA. RUTH BONADIES, SRTA. MAFALDA LOTITO, SRTA. ALZIRA PIRES, SRTA. AMÁLIA PIRES, SRTA. INÊS PIRES, SRTA. APARECIDA TURCHI.

Membros: SR. ARNALDO TURCHI, SR, FRANCISCO DOLCI, SR. ÍTALO CORSI, SR. PEDRO CEMBALISTA" (90).

(90) "AO POVO DE ITAIM, PANFLETO DISTRIBUÍDO AO POVO EM OUTUBRO DE 1950".

FAMÍLIA DO SR. CARLOS DE CASTRO MOUTINHO. FOTO 1946.



O Sr. Carlos de Castro Moutinho e esposa. Foto 1946, no local hoje existe o Cemitério das Palmeiras, na divisa com Ferraz de Vasconcelos.

Local para a edificação da igreja.

QUAL SERIA O MELHOR LOCAL PARA A CONSTRUÇÃO DO TEMPLO CATÓLICO ALGUNS MORADORES INDICARAM A PRAÇA “UM” (ATUAL SILVA TELES), MAS COMO ELA TINHA SIDO OBJETO RECENTE DE DISPUTA ENTRE OS MORADORES E O ANTIGO PROPRIE DO LOTEAMENTO, DR. GOFFREDO TEIXEIRA DA SILVA TELLES, QUE HAVIA MANIFESTADO DESEJO DE VENDÊ-LA, MESMO SABENDO SER ELA UM BEM PÚBLICO. COM A REAÇÃO CONTRÁRIA DO POVO EM FAVOR DE QUE A PRAÇA PERMANECESSE PÚBLICA, OU SEJA, D POVO, NÃO PROSPEROU A IDÉIA DE NELA SE CONSTRUIR A IGREJA.

NO COMEÇO DO ANO DE 1950, "DEPOIS DE MUITA PROCURA DE ALGUÉM QUE SE DEPUSESSE A DOAR UM TERRENO SUFICIENTE, (...), RESOLVEU A CIA. BANDEIRANTES S.A., POR INTERMÉDIO DO DR. EDGARD, DOAR A ESCRITURA QUE FO PASSADA À CÚRIA DE SÃO PAULO" (91). NESTA ÉPOCA, A ESTRADA SÃO PAULO-RIO PASSAVA AO LADO DO TERRENO.

Construção da capela provisória.

AS REUNIÕES NA CHÁCARA SHANGRI-LÁ CONTINUAVAM. NELAS, A COMISSÃO ULTIMAVA AS CONDIÇÕES PARA A IMEDIATA CONSTRUÇÃO DO PRÉDIO, ATRAVÉS DE LIST DE ADESÃO, LIVRO DE OURO, ETC. PASSADAS EM SÃO PAULO (CENTRO) E NO BAIRRO (ITAIM). "NO DIA 17 DE JUNHO DE 1951, TIVERAM INÍCIO AS OBRAS DA CAPELA PROVISÓRIA, COM A METRAGEM DE 10 X 5 MTS, SOB A RESPONSABILIDADE DO SR. LUIZ BONADIES, O QUAL ENTREGOU-A PRONTA NO DIA 24 DO MESMO MEZ E ANO, QUANDO FOI A MESMA INAUGURADA" (92).

A ÁGUA UTILIZADA NA CONSTRUÇÃO DA CAPELA ERA TRANSPORTADA EM TAMBORES DE 200 LITROS, EM CARROÇA, DO CÓRREGO ITAIM, ÁGUA LÍMPIDA E POTÁVE (93).

(91) VER LIVRO DO TOMBO DA PARÓQUIA DE SÃO JOÃO BATISTA, DE ITAIM PAULISTA.

(92) IDEM.

(93) DEPOIMENTO DO SR. JOÃO FEHER.

A CISTERNA (POÇO) SÓ SERIA ABERTA EM 17 DE MAIO DE 1953, DIA DA NOVA EDIFICAÇÃO. O TRABALHO FOI REALIZADO PELO SR. MÁRIO MARTINS PEREIR "POCEIRO" DE PROFISSÃO, QUE RECEBEU PELA EMPREITADA CR$ 2.150.00.

COM A CAPELA PROVISÓRIA CONCLUÍDA, "O POVO CATÓLICO PODIA ASSISTIR A MISSA DOMINICAL, TENDO O REV.MO. SR. PE. ALEIXO MONTEIRO MAFRA, VIGÁRIO DE SÃO MIGUEL PAULISTA, (...) CONSEGUIDO COM OS PADRES DOS SAGRADOS CORAÇÕES, DE FERRAZ DE VASCONCELOS, UM SACERDOTE PARA AS MISSAS AOS DOMINGOS"(94).

A CAPELA FOI DEMOLIDA EM 30 DE MAIO DE 1953, PELO SR. MANOEL CASTILHO ROCHA, O MESMO QUE IRIA CONSTRUIR O NOVO PRÉDIO DA IGREJA. PEL TRABALHO DE DEMOLIÇÃO, RECEBEU A QUANTIA DE CR$ 1.125.00 (95).

Instalação do Cruzeiro.

EM MAIO DE 1952, OS PADRES REDENTORISTAS, EM SANTA MISSÃO EM SÃO MIGUEL PAULISTA, PARA MARCAR DE FORMA INDELÉVEL A PASSAGEM DELES EM NOSSA REGIÃO, JUNTOS COM UM GRANDE NÚMERO DE CATÓLICOS DE ITAIM E REGIÃ INSTALARAM UM CRUZEIRO NA PRAÇA UM (SILVA TELES). NELE, NO MADEIRO HORIZONTA O SR. LUIZ BONADIES, ESCREVEU: "SALVA A TUA ALMA", LEMA DOS REDENTORISTAS (96).

COMO ERA PRAXE À ÉPOCA, CONFECCIONOU-SE UM SANTINHO PARA FICAR COMO RECORDAÇÃO, NO SEU VERSO ESTAVA ESCRITO: "ÀS ORAÇÕES DOS FIEIS RECOMENDAM-SE O VIGÁRIO PADRE ALEIXO MONTEIRO MAFRA E OS MISSIONÁRIOS REDENTORISTAS: PADRE DANIEL MARTI, PADRE ANDRÉ BATISTA, PADRE JOÃO DE SOUZA PADRE ERNESTO FRANZ E PADRE JOÃO CARVALHO" (97).

(94) VER LIVRO DO TOMBO DA PARÓQUIA DE SÃO JOÃO BATISTA, DE ITAIM PAULISTA.

(95) BALANCETE DA PARÓQUIA DE SÃO JOÃO BATISTA, JUNHO DE 1951 A DEZEMBRO DE 1956.

(96) DEPOIMENTO DO SR. RUBENS BONADIES, FILHO DO SR. LUIZ BONADIES.

(97) SANTINHO COMEMORATIVO AO EVENTO, DA PARÓQUIA DE SÃO MIGUEL PAULISTA, 05/ 1952.

FRENTE DO ANTIGO CINEMA DE ITAIM ONDE HOJE SE LOCALIZA O BANESPA. FOTO 1962.

O JARDIM DO ANTIGO CINEMA DE ITAIM, LADO ESQUERDO. FOTO 1962.

Construção da nova Igreja.

AO MESMO TEMPO EM QUE A COMISSÃO DE OBRAS LUTAVA PARA OBTER RECURSOS PARA A CONSTRUÇÃO DA IGREJA DE SÃO JOÃO BATISTA, VISTO QUE, NO A ANTERIOR, 1951, HAVIA SIDO CONSTRUÍDO UMA CAPELA PROVISÓRIA, POIS A META A SE ALCANÇADA ERA A CONSTRUÇÃO DE UMA IGREJA QUE VIESSE ABRIGAR O POVO CATÓL QUE, SEGUNDO AS PREVISÕES APÓS O LANÇAMENTO DO LOTEAMENTO DO JARDIM ITAIM IRIA CRESCER MUITO NOS PRÓXIMOS ANOS E ERA NECESSÁRIO TER UM TEMPLO QU PUDESSE ACOLHER ESSA POPULAÇÃO CATÓLICA. EM SÃO MIGUEL PAULISTA, TAMBÉM UMA COMISSÃO DE OBRAS ERA FORMADA TENDO A INCUMBÊNCIA DE CONSTRUIR UMA NOVA IGREJA MATRIZ. O PADRE ALEIXO, PRESIDENTE DA COMISSÃO, TINHA COMO OBJETIVO CONSTRUIR UM NOVO TEMPLO PARA A SUA PARÓQUIA. UMA IGREJA QUE PUDESSE SER MOTIVO DE ORGULHO PARA OS SEUS PAROQUIANOS E QUE ESTIVESSE ALTURA DE SUA VISÃO DE FUTURO DE SÃO MIGUEL PAULISTA (98).

NO DIA 13 DE JANEIRO DE 1952, FOI ASSENTADA A PEDRA FUNDAMENTAL DA NOVA IGREJA MATRIZ. NESTE ATO ESTIVERAM PRESENTES: AUTORIDADES ECLESIÁSTIC CIVIS, MILITARES E POLÍTICAS. NO FINAL DA FESTA, O LIVRO DE OURO APRESENTADO PAR DONATIVOS PARA A OBRA ACUSAVA A ARRECADAÇÃO DE MAIS DE CR$ 400.00,00 (QUATROCENTOS MIL CRUZEIROS) (99). A CIA NITRO QUÍMICO BRASILEIRA, ATRAVÉS D EMPRESÁRIO DR. JOSÉ ERMÍRIO DE MORAIS E SUA ESPOSA, DONA HELENA, PRESIDENTE DE HONRA DA COMISSÃO, FORAM OS QUE MAIS AUXILIARAM NA CONSTRUÇÃO DA NOVA IGREJA,

UM ANO APÓS O LANÇAMENTO DA PEDRA FUNDAMENTAL DA IGREJA MATRIZ DE SÃO MIGUEL PAULISTA, A COMISSÃO DE OBRAS ENCARREGADA DE CONSTRUIR A IGREJA DE SÃO JOÃO BATISTA, DE ITAIM, "CUJA PEDRA FUNDAMENTAL FOI LANÇADA EM 21 DE JUNHO DE 1953 (100)", PROSSEGUIA NA BUSCA DE RECURSOS. AO IMAGINAR-SE UMA NOVA MANEIRA DE COMO CONSEGUIR FUNDOS, DE IMEDIATO COLOCAVA-SE A IDÉIA EM PRÁTICA: QUERMESSES NA PRAÇA CENTRAL DO BAIRRO, RIF LISTAS, COFRINHOS, LEILÕES, MISSAS, COLETAS, PRESÉPIOS, OFERTA DOS VICENTINOS,

(98) VER LIVRO DO TOMBO DA PARÓQUIA DE SÃO MIGUEL PAULISTA,

(99) IDEM.

(100) "A GAZETA", EDIÇÃO DE VINTE E NOVE DE OUTUBRO DE 1957.

VENDAS DE CRAVOS, DOAÇÕES, ETC., TUDO ERA MOTIVO PARA BUSCAR OS VALORES PARA A ARRECADAÇÃO DAS OFERTAS, TANTO ERA REALIZADO EM ITAIM, PELA COMISSÃO, COM EM SÃO PAULO (CIDADE), NO "CENTRO COLEGIAL MARIA JOSÉ" ATRAVÉS DAS FAMÍLIAS MARRAZZO E DE LORENZO (101).

ESTE TRABALHO, BUSCAR FUNDOS, TEVE INÍCIO EM 23 DE MAIO DE 1951 E FOI ATÉ 31 DE DEZEMBRO DE 1956. NESTE PERÍODO, FOI ARRECADADO EM SÃO PAULO (CIDADE), CR$ 86.468,40, EM ITAIM, CR$ 155.256.00, ATRAVÉS DO "LIVRO DE OURO", CR$ 36.468.00, TOTALIZANDO CR$ 278.531.00. NESTE PERÍODO AS DESPESAS ALCANÇARAM O VALOR DE CR$ 333.500,40, GERANDO UM DÉBITO DE CR$ 54.969.00(102).

EM OITO DE MAIO DE 1955, FORAM INAUGURADAS: O ALTAR-MOR, A IMAGEM DE NOSSO SENHOR MORTO (DOADOS PELO DR. DARIO DE LORENZO), O ALTAR E A IMAGEM DE NOSSA SENHORA DO ROSÁRIO (DOADOS PELO PROFESSOR RAFAEL ROTONDARO)(103).

O RESTANTE DOS GASTOS NA IGREJA FORAM DOADOS: O CONFESSIONÁRIO E O BANCOS DA IGREJA (DR. DARIO DE LORENZO), O ALTAR DE SÃO JOSÉ (SR. JONAS RIBEIRO), A PIA BATISMAL (CENTRO COLEGIAL MARIA JOSÉ), AS IMAGENS (FIEIS) E A COLOCAÇÃO DO PISO (DIVERSAS PESSOAS DE ITAIM) (104).

EM DOZE DE MAIO DE 1957, APÓS QUATRO ANOS, DESDE O LANÇAMENTO DA PEDRA FUNDAMENTAL, A IGREJA FOI OFICIALMENTE CONCLUÍDA. NESTA DATA "APROVEITANDO A OPORTUNIDADE DA REALIZAÇÃO DA FESTA DE NOSSA SENHORA DE FÁTIMA" (105) "O POVO DE ITAIM PAULISTA FEZ ENTREGA DO BELO TEMPLO AO BISPO AUXILIAR DOM PAULO ROLIM LOUREIRO"(106). "VENDO O GRANDE NÚMERO, O ENTUSIASMO E A PIEDADE DO POVO, PROMETE CREAR A PARÓQUIA E NOMEAR O VIGÁRIO ASSIM QUE FOSSE CONSTRUÍDA A CASA PAROQUIAL"(107).

(101) BALANCETE DA PARÓQUIA DE SÃO JOÃO BATISTA, DE ITAIM, DE JUNHO/1951 A DEZEMBRO/1956.

(102) IDEM.

(103) SANTINHO COMEMORATIVO AO EVENTO, EM 1955.

(104) VER LIVRO DO TOMBO DA PARÓQUIA DE SÃO JOÃO BATISTA, DE ITAIM.

(105) BALANCETE DA PARÓQUIA DE SÃO JOÃO BATISTA, DE JUNHO/1951 A DEZEMBRO/1956.

(106) VER LIVRO DO TOMBO DA PARÓQUIA DE SÃO JOÃO BATISTA.

(107) "A GAZETA", EDIÇÃO DE 29 DE OUTUBRO DE 1957.

“ATLETAS” DO JUVENTUS DE ITAIM NO ANTIGO CAMPO DO CORINTINHA. FOTO 1968.

“Atletas” do Juventus de Itaim no campo de futebol onde hoje está o Posto de Saúde, próximo à estação de trem do Itaim. Foto 1968.

Construção da Casa Paroquial.

QUANDO A COMISSÃO CONCLUIU A CONSTRUÇÃO DA IGREJA, IMAGINAVA TER FINALIZADO A SUA MISSÃO, LEDO ENGANO. "EM VISTA DA PROMESSA DO SNR: BISPO AUXILIAR, A COMISSÃO CONTINUOU NO SEU ESFORÇO PARA, AGORA, CONSTRUIR A CA PAROQUIAL" (108). SAIU NOVAMENTE A CAMPO PARA, SEM MEDIR ESFORÇO, REALIZAR MAIS ESTA ETAPA QUE ORA SE APRESENTAVA. "E TAMBÉM ESSE EMPREENDIMENTO, FOI LEVADO A CABO E COM GRANDE ÊXITO. EM MENOS DE CINCO MESES, SURGE ACABADA, UMA BELÍSSIMA E MODERNA CASA, AO LADO DA IGREJA, PARA A RESIDÊNCIA DO VIGÁRIO"(109).

EM VINTE E NOVE DE OUTUBRO DE 1957, A IMPRENSA DE SÃO PAULO PUBLICA QUE EM BREVE SERÁ INAUGURADA UMA IGREJA EM ITAIM PAULISTA, NOTICIA QU "EM HOMENAGEM AO CARDEAL DOM CARLOS DE VASCONCELLOS MOTTA, ARCEBISPO METROPOLITANO DE SÃO PAULO, PELO TRANSCURSO DO 25º ANIVERSÁRIO DE SU SAGRAÇÃO EPISCOPAL, SERÃO INAUGURADAS NESTA CAPITAL, DENTRO EM BREVE, VINT CINCO NOVAS PARÓQUIAS, DAS CEM QUE SERÃO INSTALADAS ATÉ 1960. ENTRE ELAS INCLUI-SE A DE SÃO JOÃO BATISTA, EM VILA ALABAMA (...). NESTES ÚLTIMOS MESES FOI CONSTRUÍDA A CASA PAROQUIAL, CONSTRUÍDA DE DOIS ANDARES. O TÉRREO SER COMPLETAMENTE RESERVADO À SERVENTIA DAS ASSOCIAÇÕES RELIGIOSAS LOCAIS, C AMPLO SALÃO PARA CONFERÊNCIAS, E ESCOLA DE CATECISMO E ORIENTAÇÃO MORAL CÍVICA. O ANDAR SUPERIOR CONSTARÁ DE AMPLO SALÃO PARA A SECRETARIA D PARÓQUIA, CRISMAS E RECEPÇÕES. HAVERÁ APOSENTOS PARA DOIS SACERDOTES E VÁRIAS BENFEITORIAS, ALÉM DE BIBLIOTECA CIRCULANTE PARA O EMPREGADOS (...)"(110).

(108) VER LIVRO DO TOMBO DA PARÓQUIA DE SÃO BATISTA, DE ITAIM.

(109) IDEM.

(110) "A GAZETA" EDIÇÃO DE 29 DE OUTUBRO DE 1957.

Instalação Canônica da Paróquia.

POR SER UM DOCUMENTO IMPORTANTE PARA A COMPREENSÃO DA FORMAÇÃO DO BAIRRO, TRANSCREVEMOS NA ÍNTEGRA O DOCUMENTO CANÔNICO DE CRIAÇÃO PARÓQUIA:

"**Carlos Carmelo de Vasconcellos Motta**,“

“CARDEAL PRESBÍTERO DA SANTA IGREJA ROMANA DO TÍTULO DE SÃO PANCRÁCIO, POR MERCÊ DE DEUS E DA SANTA SÉ APOSTÓLICA, ARCEBISPO METROPOLITANO E GRÃO-CHANCELER DA PONTIFÍCIA UNIVERSIDADE CATÓLICA DE SÃ PAULO".

"AOS QUE ESTE NOSSO DECRETO VIREM, SAUDAÇÃO, PAZ E BÊNÇÃO NO SENHOR".

"FAZEMOS SABER QUE, EXIGINDO O AUMENTO DA POPULAÇÃO DE NOSSA ARQUIDIOCESE A MULTIPLICAÇÃO DOS CENTROS DE VIDA ESPIRITUAL QUE SÃO A PARÓQUIAS, AFIM DE QUE POSSAM OS FIEIS FREQÜENTAR A RESPECTIVA MATRIZ PRA NE RECEBEREM OS SACRAMENTOS E ASSISTIREM AOS DIVINOS OFÍCIOS, TEMOS DELIBERAD DEPOIS DE OUVIR NOSSO COLENDO CABIDO E MAIS PARTES INTERESSADAS, E USANDO DE NOSSA JURISDIÇÃO ORDINÁRIA E DE CONFORMIDADE COM O CÓDIGO DE DIREITO CANÔNICO, TENDO EM VISTA, PRINCIPALMENTE OS CÂNONES 1426 E 1427, E HAVEMOS POR BEM CRIAR E CANONICAMENTE ERIGIR, PELO PRESENTE DECRETO, A PARÓQU AMOVÍVEL DE SÃO JOÃO BATISTA, DE ITAIM FORMADA COM TERRITÓRIOS DESMEMBRADO DA PARÓQUIA DE SÃO MIGUEL, DE SÃO MIGUEL PAULISTA A QUAL TERÁ AS SEGUINTES DIVISAS: COM A PARÓQUIA DE NOSSA SENHORA DA AJUDA, DE ITAQUAQUECETUBA: DO PONTO DE CONFLUÊNCIA DO RIBEIRÃO PARATI-MIRIM COM O RIO TIETÊ, SOBEM POR ESTE E PELO RIBEIRÃO TRÊS PONTES ATÉ A FOZ DO CÓRREGO ARMÊNIO SOARES. COM A PARÓQUIA DE NOSSA SENHORA DE". LOURDES, DE POÁ: DO PONTO ONDE TERMINAM OS LIMITES COM A PARÓQUIA DE NOSSA SENHORA DA AJUDA, DE ITAQUAQUECETUBA, SOBEM PELO RIBEIRÃO TRÊS PONTES ATÉ ATINGIREM A FOZ DA "ÁGUA DO BEBEDOURO DAS PACAS". COM A PARÓQUIA DE SÃO BENEDITO, DE GUAINAZES: DO PONTO DE CONFLUÊNCIA DO RIBEIRÃO TRÊS PONTES COM A "ÁGUA DO BEBEDOURO DAS PACAS", SOBEM POR ESTE CURSO ATÉ SUA CABECEIRA; DAÍ, EM LINHA RETA, VÃO ATINGIR O CÓRREGO ITAIM NO PONTO EM QUE TEM SUA FOZ O CÓRREGO DE PAULO ERFUT, PEL QUAL SOBEM ATÉ SUA CABECEIRA NO DIVISOR ITAIM – LAJEADO, SEGUEM POR ESTE

CORINTIHIANS F. C. DE VILA ALABAMA. FOTO 1955.

FUTSAL DA SAI. FOTO 1981

DIVISOR ATÉ A CABECEIRA SUDESTE DO CÓRREGO DE JOÃO BOTELHO, DESCEM POR ES ATÉ O RIBEIRÃO DO LAJEADO, PELO QUAL, PROSSEGUEM ATÉ A BARRA DA "ÁGUA DAS TAPERAS", SOBEM POR ESTA ATÉ SUA NASCENTE NO DIVISOR LAJEADO - ÁGUA VERMELHA, CONTINUANDO ENTÃO ATÉ A CABECEIRA DO CÓRREGO CRUZ DOS NEGRO DESCENDO PELO MESMO ATÉ O CÓRREGO ÁGUA VERMELHA. COM A PARÓQUIA DE SÃO MIGUEL, DE SÃO MIGUEL PAULISTA: DO PONTO DE CONFLUÊNCIA DO CÓRREGO CRUZ DO NEGROS COM O CÓRREGO ÁGUA VERMELHA, DESCEM POR ESTE ATÉ O RIO TIETÊ. COM A PARÓQUIA DE NOSSA SENHORA DO BOM SUCESSO, DE BOM SUCESSO: DA FOZ DO CÓRREGO DA ÁGUA VERMELHA NO RIO TIETÊ, SOBEM POR ESTE ATÉ ATINGIREM A FOZ DO CÓRREGO PARATI-MIRIM, PONTO ONDE TIVERAM INÍCIO ESTES LIMITES".

"ASSIM DELIMITADA A NOVA PARÓQUIA, FICARÁ A MESMA SUBMETIDA À JURISDIÇÃO E CUIDADO ESPECIAL DO PÁROCO QUE PARA ELA FOR NOMEADO E DOS Q CANONICAMENTE LHE SUCEDEREM NO CARGO. MANDAMOS AOS HABITANTES DA REFERI PARÓQUIA QUE, TANTO PARA O REVERENDÍSSIMO PÁROCO COMO PARA A FÁBRICA D IGREJA, CONTRIBUAM RELIGIOSAMENTE COM OS EMOLUMENTOS E OBLAÇÕES QUE LH SEJAM RESPECTIVAMENTE DEVIDOS PELO DIREITO, PELOS ESTATUTOS, LEIS E COSTUM DA ARQUIDIOCESE. ORDENAMOS, OUTROSSIM, QUE FUNCIONE O PÁROCO E SEUS LEGÍTIMOS SUCESSORES, NA IGREJA DE SÃO JOÃO BATISTA, DE ITAIM - A QUAL, POR ISSO GOZARÁ DE TODOS OS PRIVILÉGIOS, INSÍGNIAS, HONRAS E DISTINÇÕES QUE EM DIREITO L COUBEREM COMO A IGREJA PAROQUIAL. PELO QUE A DITA IGREJA CONCEDEMOS PLEN DIREITO E FACULDADE PARA TER SACRÁRIO EM QUE SE CONSERVE O SANTÍSSIM SACRAMENTO COM O NECESSÁRIO ORNATO E DECÊNCIA, BEM COMO A FACULDADE PAR AÍ SE ESTABELECER BATISTÉRIO E PIA BATISMAL, TER OS LIVROS DO TOMBO, DE ASSENTAMENTO DE BATISMO, DE CASAMENTOS E DE". ÓBITOS, ABERTOS, RUBRICADOS E ENCERRADOS EM NOSSA CÚRIA METROPOLITANA E ESCRITURAÇÃO EM DUPLICATA, TUDO FORMA DO DIREITO, A FIM DE SER UM DOS EXEMPLARES CONSERVADOS NO ARQUIVO D CÚRIA DEPOIS DE COMPLETO".

"DAMOS, PORTANTO, POR ERIGIDA E CANONICAMENTE CONSTITUÍDA EM NOSSA ARQUIDIOCESE A PARÓQUIA DE SÃO JOÃO BATISTA, DE ITAIM, A QUAL TERÁ POR PADROEIRO E TITULAR SÃO JOÃO BATISTA, CUJA FESTA SE HÁ DE CELEBRAR ANUALMEN COM POMPA E RELIGIOSO ESPLENDOR".

"MANDAMOS, OUTROSSIM, SEJA ESTE NOSSO DECRETO LIDO NUM DOMINGO À ESTAÇÃO DA MISSA PAROQUIAL NA IGREJA DA NOVA PARÓQUIA DE SÃO JOÃO BATISTA, DE ITAIM E DAS PARÓQUIAS COM A MESMA DELIMITANTES, SEJA INTEGRALMENTE TRANSCRITO NO LIVRO DO TOMBO DE TODAS ELAS; BEM COMO REGISTRADO NO LIVRO CRIAÇÃO DE PARÓQUIAS DA CÚRIA METROPOLITANA".

"DADO E PASSADO, SOB O SINAL E SELO DE NOSSAS ARMAS, SUBSCRITO PELO CHANCELER DO ARCEBISPADO, AOS TRINTA DIAS DO MÊS DE OUTUBRO DO ANO D GRAÇA DE MIL NOVECENTOS E CINQÜENTA E SETE, VIGÉSIMO QUINTO ANIVERSÁRIO D NOSSA SAGRAÇÃO EPISCOPAL".

A) + C. CARLOS DE VASCONCELLOS MOTTA

ARCEBISPO METROPOLITANO

DE ORDEN DE S. EMCIA. REV.MA.

A) MONS. JOSÉ LAFAIETE ÁLVARES

CHANCELER DO ARCEBISPADO (111).

Nomeação do vigário Ecônomo.

COM O DECRETO DA CRIAÇÃO DA PARÓQUIA ASSINADO E COM A INDICAÇÃO DO NOME DO PADRE CONFIRMADO ERA SÓ NECESSÁRIA A OFICIALIZAÇÃO DO ATO, EI DEZOITO DE NOVEMBRO DE 1957: "POR PROVISÃO DE S. EMCIA. REV.MA. SNR. CARD. ARCEBISPO. FOI ASSINADA PROVISÃO, NO DIA DEZOITO DE NOVEMBRO DE 1957, NOMEANDO VIGÁRIO ECÔNOMO DA PARÓQUIA DE SÃO JOÃO BATISTA, DE ITAIM, O REV.MO. SNR. PE. ÁLVARO RUIZ, SENDO ESTE SACERDOTE, O PRIMEIRO VIGÁRIO NOMEADO, DA NOVA PARÓQUIA"(112).

(111) CÚRIA METROPOLITANA DE SÃO PAULO, DOCUMENTO DE CRIAÇÃO DA PARÓQUIA DE SÃO JOÃO BATISTA, DE ITAIM.

(112) CÚRIA METROPOLITANA DE SÃO PAULO, DOCUMENTO DE PROVISÃO DO VIGÁRIO DA PARÓQUIA DE SÃO JOÃO BATISTA, DE ITAIM.

ANIMAIS QUE FORAM ROUBADOS E APREENDIDOS PELO SARGENTO SERAPHIM PARA SEREM ENCAMINHADOS PARA SÃO MIGUEL PAULISTA, SEDE DA DELEGACIA. FOTO 21/06/61.

OS ANIMAIS APREENDIDO NO CAMINHÃO DO SR. ANTENOR. FOTO 21/06/61

Últimos preparativos para a grande festa.

COM A IGREJA E A CASA PAROQUIAL CONCLUÍDA E PROVISÃO ASSINADA, NOMEANDO O PRIMEIRO VIGÁRIO PARA TOMAR POSSE NA NOVA PARÓQUIA, ERA PRECIS ORGANIZAR UMA GRANDE FESTA PARA COMEMORAR A EFEMÉRIDE E, PARA ISSO, ER NECESSÁRIO QUE A COMISSÃO DE OBRAS, JUNTO COM A PARÓQUIA DE SÃO MIGUEL PAULISTA, TAMBÉM SE COMPROMETESSE COM MAIS ESTA RESPONSABILIDADE. ERA PRECISO CONVOCAR A POPULAÇÃO. TENDO O EXEMPLO DE QUANDO TUDO COMEÇOU QUANDO O POVO FOI COMUNICADO, ATRAVÉS DE PANFLETO, DA FORMAÇÃO DA COMISSÃ PRÓ-CONSTRUÇÃO DA CAPELA, O MESMO "MODUS OPERANDI" FOI USADO, CONFECCIONOU-SE UM PANFLETO PARA COMUNICAR "AO POVO CATÓLICO" SOBRE GRANDE EVENTO. O LEITOR LERÁ ESTE TEXTO NA LINGUAGEM ORIGINAL E NA ÍNTEGR SEGUIR.

O ENCARREGADO DA CERIMÔNIA LITÚRGICO FOI "O REV.MO. SNR. PE. ALEIXO MONTEIRO MAFRA, VIGÁRIO DE SÃO MIGUEL PAULISTA, PREPAROU UM TRÍDUO, QUE F REALIZADO NA IGREJA DE SÃO JOÃO BATISTA, DE ITAIM, CONSTANDO DE MISSA ÀS 7 HS: COM COMUNHÃO E ÀS 19,30 HS: REZA DO TERÇO, LADAINHA, PREGAÇÕES E BÊNÇÃO DO S. SACRAMENTO, NOS DIAS 12 - 13 - E 14 DE DEZEMBRO DE 1957" (113).

"Ao Povo Católico".

"O VIGÁRIO DE SÃO MIGUEL PAULISTA TEM A GRATA SATISFAÇÃO DE COMUNICAR AOS DISTINTOS CATÓLICOS DA PARÓQUIA, QUE NO DIA 15 DE DEZEMBRO, ÀS 10 HORAS, TERÁ LUGAR A SOLENE INSTALAÇÃO DA NOVA PARÓQUIA DE SÃO JOÃO BATIST DO ITAIM E A POSSE DO SEU PRIMEIRO VIGÁRIO, REV.MO. SNR. PE. ÁLVARO RUIZ".

"LEVANDO A TODOS ESTA ALVISSAREIRA NOTÍCIA, SE DE UM LADO NÃO PODEMOS OCULTAR A NOSSA MÁGOA POR PERDERMOS AQUELA PORÇÃO DO NOSS REBANHO FIEL, TEMOS, ENTRETANTO A CONSOLAÇÃO DE SENTIR QUE O BOM POVO D ITAIM, FORA ABENÇOADO POR DEUS, POIS, COMO PARÓQUIA RECENTEMENTE CRIADA, TE DESDE LOGO O SEU VIGÁRIO ALI RESIDINDO E TRABALHANDO NO SEU MINISTÉRIO D SALVAÇÃO DAS ALMAS".

(113) VER LIVRO DO TOMBO DA PARÓQUIA DE SÃO JOÃO BATISTA DO ITAIM.

"ISTO SERÁ CERTAMENTE, EM RECOMPENSA DOS ESFORÇOS DE UMA COMISSÃO DE PESSOAS, MOVIDOS POR GRANDE ESPÍRITO DE FÉ, QUE NÃO MEDINDO SACRIFÍCIOS E ENCONTRANDO COOPERAÇÃO DE OUTRAS DO BAIRRO E DE FORA, P REALIZAR O QUE ALI SE ENCONTRA: UMA BELA E MIMOSA IGREJA QUE SERÁ A MATRIZ E CONFORTÁVEL E MODERNA CASA PAROQUIAL, PARA A RESIDÊNCIA DO VIGÁRIO".

"CONVIDAMOS AS PESSOAS DE SÃO MIGUEL, DO ITAIM, E ADJACÊNCIAS PARA AS CERIMÔNIAS DA INSTALAÇÃO DA PARÓQUIA E POSSE DO PRIMEIRO VIGÁRIO" (114).

TRÍDUO PREPARATÓRIO NA IGREJA DE SÃO JOÃO BATISTA.

"NOS DIAS 12, 13 E 14 DE DEZEMBRO".

"ÀS 7 HORAS - MISSA COM COMUNHÃO".

"ÀS 19,30 HORAS - TERÇO, LADAINHA, PREGAÇÃO E BÊNÇÃO".

"DIA 15 DE DEZEMBRO". ÁS 10,30 HORAS - CHEGADA AO ITAIM, DE S. EXCIA. REV.MA. SNR. D. PAULO ROLIM LOUREIRO D. D. BISPO AUXILIAR, REPRESENTANDO O EMINENTÍSSIMO SNR. CARDEAL ARCEBISPO - NESTA OCASIÃO, ESTANDO PRESENTES AS IRMANDADES RELIGIOSAS, CONVIDADOS ESPECIAIS E O POVO À PORTA DA IGREJA, SERÁ PRESTADA À S. EXCIA. SIGNIFICATIVA HOMENAGEM. EM SEGUIDA, AS CERIMÔNIAS DA BÊNÇÃO SOLENE DO NOVO TEMPLO, INSTALAÇÃO DA PARÓQUIA, POSSE DO VIGÁRIO E MISSA. FINALMENTE, A BÊNÇÃO DA NOVA CASA PAROQUIAL".

"ÀS 15 HORAS - PROCISSÃO DE NOSSA SRA. APARECIDA - O ANDOR COM A IMAGEM DE NOSSA SRA. APARECIDA PERCORRERÁ AS RUAS DA PARÓQUIA ESPARGINDO SUAS BÊNÇÃOS AOS LARES. À ENTRADA, SERMÃO E BÊNÇÃO DO SANTÍSSIMO. EM SEGUIDA, À PORTA DA MATRIZ, ANIMADO LEILÃO DE PRENDAS, OFERTA DOS PAROQUIAN DE SÃO JOÃO BATISTA".

"NOTA - AS CERIMÔNIAS DA PARTE DA MANHÃ, SERÃO ABRILHANTADAS PELA BANDA DA GUARDA CIVIL DE SÃO PAULO".

"SÃO PAULO, DEZEMBRO DE 1957".

"PE. ALEIXO MONTEIRO MAFRA".

"VIGÁRIO DE SÃO MIGUEL PAULISTA" (115)".

(114) IDEM.

(115) AO POVO CATÓLICO, PANFLETO DISTRIBUÍDO À POPULAÇÃO EM DEZEMBRO DE 1957.

FUNCIONÁRIOS DA “PENHA SÃO MIGUEL” EM FRENTE AO 1° ÔNIBUS DE ITAIM. FOTO 1956.



O Presidente da República Dr. Washington Luiz inaugura a Estrada São Paulo-Rio. Depois substituída pela Dutra. Foto 1928.

A comunidade atende ao convite.

"GRANDE NÚMERO DE FIEIS COMPARECEU ÀS CERIMÔNIAS RELIGIOSAS QUE ANTECEDERAM O DIA DA INAUGURAÇÃO OFICIAL DA IGREJA E DA CASA PAROQUIAL. ER VISÍVEL NA FACE DE CADA UM DOS MEMBROS DA COMISSÃO A FELICIDADE DE TER ALCANÇADO A GRAÇA DO SONHO REALIZADO, FORAM SETE LONGOS ANOS DE PERSEVERANÇA CONSTANTE, REUNIÕES E MAIS REUNIÕES NA BUSCA DE COMO ENCONTR OS MELHORES CAMINHOS QUE LEVASSEM À CONCLUSÃO DAS OBRAS. COMO A CAMINHADA FOI LONGA, NEM TODOS OS QUE INICIARAM O PROJETO CHEGARAM JUNTOS FINAL. OUTROS VIERAM SE JUNTAR À IDÉIA QUE ERA DE TODO UM POVO. UM DESEJO QU EM NENHUM MOMENTO PARECEU IMPOSSÍVEL DE SE REALIZAR, POIS NOSSA SENHORA E SEU AMADO FILHO JESUS, FORTALECIAM OS MEMBROS DA COMISSÃO PARA CONTINUARE BUSCANDO A CONCRETIZAÇÃO DO SONHO. A DATA AGENDADA PARA A REALIZAÇÃO D EVENTO FOI 15 DE DEZEMBRO DE 1957" (116).

Instalação Canônica da Paróquia.

APÓS O TRÍDUO TER SIDO REALIZADO, EM PREPARAÇÃO "À INSTALAÇÃO CANÔNICA DA PARÓQUIA E POSSE DO PRIMEIRO VIGÁRIO, REV.MO SNR. PE. ÁLVARO RUIZ" (117), TODA A COMUNIDADE CATÓLICA DO BAIRRO ESTAVA ANSIOSA PARA VER O GRANDE ACONTECIMENTO.

NO DIA APRAZADO, PELA MANHÃ, "NO PÁTEO DA IGREJA, AS IRMANDADES, COMISSÃO DE OBRAS, REPRESENTAÇÕES DAS ASSOCIAÇÕES RELIGIOSAS DE SÃO MIGUEL E TAMBÉM DA PARÓQUIA DE SANTA BRANCA, DIOCESE DE TAUBATÉ, ONDE O PE. ÁLVARO FOI PÁROCO DURANTE DOZE ANOS, TENDO À FRENTE O REV.MO. SNR. PE ALEIXO MONTEIRO MAFRA, DOM TOMAZ, VIGÁRIO DE ITAQUAQUECETUBA, AGUARDAVAM A CHEGADA DE S. EXCIA. REV.MA., SR. D. PAULO ROLIM LOUREIRO, BISPO AUXILIAR. ÀS 10,30 HS, CHEGA S. EXCIA REV.MA, QUE FOI SAUDADO PELOS PRESENTES COM

(116) VER LIVRO DO TOMBO DA PARÓQUIA DE SÃO JOÃO BATISTA, DE ITAIM.

(117) IDEM.

CALOROSA SALVA DE PALMAS ENQUANTO A BANDA MUSICAL DA CIDADE DE SÃO PAULO TOCA O HINO PONTIFÍCIO, S. EXCIA. DÁ ENTRADA NA IGREJA, PRECEDIDO PELAS IRMANDADES E ACOMPANHADO PELOS SACERDOTES, COMISSÃO DE OBRAS, CONVIDADOS ESPECIAIS E O POVO - DANDO INÍCIO ÁS CERIMÔNIAS, O REV.MO SNR. PE. ALEIXO MONTEIRO MAFRA, LÊ O DECRETO DA CRIAÇÃO DA PARÓQUIA SENDO EM SEGUIDA OBSERVADO O CERIMONIAL DA POSSE DO 1º VIGÁRIO, SENDO ESTE ACOMPANHADO PELO SNR. BISPO D. PAULO, DEPOIS DE RECEBER DE SUAS MÃOS A ESTOLA, AO CONFESSIONÁRIO E A PIA BATISMAL. D. PAULO PRONUNCIA BELÍSSIMA ORAÇÃO ALUSIVA, TENDO EM SEGUIDA O NOVO VIGÁRIO EMPOSSADO, DIRIGIDO SUA PALAVRA AOS PAROQUIANOS E CELEBRADO A SANTA MISSA"(118).

Ata da Instalação Canônica.

AINDA NA IGREJA, O BISPO AUXILIAR D. PAULO REDIGIU A "ATA DA INSTALAÇÃO CANÔNICA DA PARÓQUIA DE SÃO JOÃO BATISTA, DE ITAIM E POSSE DO 1º VIGÁRIO".

"AOS 15 DIAS DO MÊS DE DEZEMBRO DO ANO DA GRAÇA DE 1957, PELAS 11 HORAS DA MANHÃ, EM NOME DO EX.MO. SR. CARDEAL ARCEBISPO DE SÃO PAULO, DEPOIS DE TER PROCEDIDO À LEITURA DO DECRETO DA CRIAÇÃO DA NOVA PARÓQUIA DE JOÃO BATISTA, DE ITAIM, ASSINADO POR S. EMCIA. REV.MA., AOS 30 DE OUTUBRO DESTE ANO, INSTALEI-A, CANONICAMENTE, E ATO SEGUIDO, NA MINHA PRESENÇA COMPARECEU, ACOMPANHADO DAS TESTEMUNHAS ABAIXO ASSINADAS, O REV.MO. PADRE ÁLVARO RUIZ, VIGÁRIO DESTA PARÓQUIA, NOMEADO POR PROVISÃO DE 18-XI-1957, E O INTRODUZI NA POSSE DESTA PARÓQUIA, OBSERVANDO O CERIMONIAL PRESCRI SEM QUE HOUVESSE CONTESTAÇÃO ALGUMA".

"E, PARA CONSTAR, LAVREI A PRESENTE ATA QUE ASSINO COM O NOVO VIGÁRIO E TESTEMUNHAS DESIGNADAS".

+ PAULO ROLIM LOUREIRO.

BISPO AUX. E VIGÁRIO GERAL DO ARCEBISPADO.

PE. ÁLVARO RUIZ. (VIGÁRIO DA PARÓQUIA)

(11) VER LIVRO DO TOMBO DA PARÓQUIA DE SÃO JOÃO BATISTA, DE ITAIM.

VISTA AÉREA DO CENTRO DE ITAIM, VÊ-SE O ANTIGO POSTO DE GASOLINA E O CINEMA. FOTO 1967.

VISTA AÉREA DE PLANO GERAL DO CENTRO DE ITAIM, VÊ-SE O ANTIGO POSTO RODOVIÁRIO. FOTO 1967.

PE. ALEIXO MONTEIRO MAFRA. (VIGÁRIO DECANO)
D. THOMAZ FREI. (VIGÁRIO DE ITAQUAQUECETUBA)
DR. DARIO DE LORENZO
JOSÉ VIEIRA DE QUEIRÓS.
DR. ROQUE DE LORENZO.
GEMMA MARRAZZO DE LORENZO.
MARIA JOSÉ MARRAZZO.
IONE PALLOTTI " (119).

Bênção da Casa Paroquial.

"TERMINADAS AS CERIMÔNIAS NA IGREJA, S. EXCIA. O SNR. D. PAULO DIRIGIU-SE À CASA PAROQUIAL E DEU A BÊNÇÃO ÀS SUAS DEPENDÊNCIAS, FAZENDO PARTE DELAS, UM SALÃO PARA REUNIÕES, NO ANDAR TÉRREO DA MESMA DEPOIS DE UM ALMOÇO ÍNTIMO, SERVIDO NA CASA PAROQUIAL, NA QUAL TOMARAM PARTE, S. EXCIA. REV.MA., OS SACERDOTES PRESENTES E OS MEMBROS DA COMISSÃO DE OBRAS DESPEDIU-SE O SNR. BISPO, DEIXANDO NOS CORAÇÕES DOS CATÓLICOS DE ITAIM SENTIMENTOS VIVOS DE ALEGRIA E GRATIDÃO"(120).

DANDO PROSSEGUIMENTO ÀS COMEMORAÇÕES, "ÀS 15 HS: DESSE DIA 15 DE DEZEMBRO, HOUVE PROCISSÃO DE N. S. APARECIDA, À ENTRADA, SERMÃO E BÊNÇÃO DO SANTÍSSIMO. EM SEGUIDA, O VIGÁRIO FRANQUEOU A ENTRADA À CASA PAROQUIAL, PARA QUE TODOS OS QUE QUISESSEM PUDESSEM VISITÁ-LA E SE INTEIRASSEM DOS TRABALHOS REALIZADOS PELA COMISSÃO DE OBRAS, APOIADA QUE F PELA AJUDA DO POVO. FOI GRANDE O NÚMERO DE PESSOAS, QUE ATÉ À NOITE VISITOU A CASA, LEVANDO O SEU CUMPRIMENTO AO NOVO VIGÁRIO"(121).

(119) CÚRIA METROPOLITANA DE SÃO PAULO, DOCUMENTO DA INSTALAÇÃO CANÔNICA DA PARÓQUIA DE SÃO JOÃO BATISTA.

(120) VER LIVRO DO TOMBO DA PARÓQUIA DE SÃO JOÃO BATISTA, DE ITAIM.

(121) IDEM.

A Comissão de obras.

CONFORME JÁ FOI COMENTADO ANTERIORMENTE, NEM TODOS OS QUE PARTICIPARAM DESDE O INÍCIO DAS OBRAS DA IGREJA, FAZENDO PARTE DA COMISSÃO PERMANECERAM ATÉ O FINAL. FORAM SETE ANOS ENTRE A PRIMEIRA REUNIÃO E A CONCLUSÃO DAS OBRAS. A COMISSÃO QUE CONSEGUIU CHEGAR ATÉ O FINAL, CUMPRIND COM ESCRÚPULO E LEALDADE A SUA NOBRE E ÁRDUA MISSÃO ESTÁ CONSTITUÍDA DA SEGUINTES PESSOAS:

Presidente Honorária - D. MARIA JOSÉ MARRAZZO;

Presidente Honorário - ARMANDO CASTIGLONE;

Presidente - DARIO DE LORENZO;

Diretor Administrativo - JOSÉ VIEIRA DE QUEIRÓS;

Diretor Tesoureiro - ROQUE DE LORENZO;

Diretor de Obras - RAFAEL ROTONDARO;

Secretário - FRANCISCO FEHER

Secretário - JOSÉ GONÇALVES DE SÁ;

Conselheiros: ADELINO GOMES DA SILVA, FRANCISCO NASCIMENTO, JAIR BOMBINI, JONAS PERSICANO, MANOEL FERREIRA, PASQUALE BRENICCI, PEDRO CEMBALISTA, PIERRE PARDOM, RODOLFO PASQUALIM, SENHORINHO JOSÉ DE OLIVEIRA;

Departamento Feminino: CELY C. BARBOSA, EDIRCE BERTUCCI, ELZA CORBIOLI COSTA, FRANCISCA ZAMÁ DANTINO, GEMMA DE LORENZO, GEORGETE PARDOM, LOURDES DE A. BERNARDO, LUIZA FIORI, MARIA SKUPEK E IONE PALLOTI (122).

EM HOMENAGEM AOS MEMBROS DA COMISSÃO, FOI CONFECCIONADO UM PAINEL DE AZULEJOS ONDE ESTAVA REGISTRADO QUE "NO DIA 24 DE JUNHO DO ANO D SENHOR, DE 1958, FOI ENTREGUE SOLENEMENTE O CONJUNTO DE OBRAS, CASA PAROQU E IGREJA, ÀS AUTORIDADES ECLESIÁSTICAS, REPRESENTADAS PELO BISPO AUXILIAR PAULO ROLIM LOUREIRO, O DECANO PE. ALEIXO MONTEIRO MAFRA, DA IGREJA DE

(122) VER LIVRO DO TOMBO DA PARÓQUIA DE SÃO JOÃO BATISTA DO ITAIM.

1ª TURMA FEMININA DO GRUPO ESCOLAR ARMANDO GOMES DE ARAÚJO (DE MADEIRA). FOTO 1952.

1ª TURMA MASCULINA DO GRUPO ESCOLAR ARMANDO GOMES DE ARAÚJO (DE MADEIRA). FOTO 1952.

DE SÃO MIGUEL PAULISTA E PELO 1º VIGÁRIO DA IGREJA DE SÃO JOÃO BATISTA, PE. ÁLVARO RUIZ". ESTE PAINEL FOI COLOCADO NO LADO ESQUERDO DE QUEM ENTRA N IGREJA. COM A REFORMA ACONTECIDA EM 1963, JUNTO COM E AS IMAGENS DOS SANTOS, FOI RETIRADO DA IGREJA.

DURANTE TODO O PERÍODO DAS OBRAS, A COMISSÃO MANTINHA UM RIGOROSO CONTROLE DE TODAS AS DESPESAS, PRIMEIRAMENTE DA CAPELA E DEPOIS IGREJA. DE VINTE E TRÊS DE JUNHO DE 1951 A TRINTA E UM DE DEZEMBRO DE 1955, FORAM GASTOS CR$ 333.500,40, TUDO CONTROLADO ATRAVÉS DE 296 RECIBOS, DETALHANDO DIA, MÊS E ANO, ITEM POR ITEM. NO PERÍODO, ARRECADOU-SE CR$ 278, 531, 40, FECHANDO O BALANCETE COM UM DÉBITO DE CR$ 54, 969,00.

Festas de fim de ano.

COM A PARÓQUIA INSTALADA E O NOVO PADRE EMPOSSADO, ERA PRECISO ORGANIZAR AS ATIVIDADES QUE SERIAM DESENVOLVIDAS DURANTE AS COMEMORAÇÕE DE FINAL DE ANO. MONTAR O PRESÉPIO, PREPARAR AS MISSAS DE NATAL, DO FINAL DE AN E A DO DIA PRIMEIRO. GRANDE ERA A ALEGRIA E O ENTUSIASMO DEMONSTRADO PELA COMUNIDADE AO PREPARAR E PARTICIPAR DESTES EVENTOS.

"À MEIA NOITE DE VINTE E QUATRO DE DEZEMBRO, COM A IGREJA MATRIZ REPLETA DE FIEIS, TEVE INÍCIO A MISSA DE NATAL. O REV.MO. VIGÁRIO DIRIGIU A PALAVRA AOS SEUS PAROQUIANOS. FOI CONSOLADOR O NÚMERO DE COMUNHÕES DEPOIS A INCENSAÇÃO DO PRESÉPIO, FOI DADA A BEIJAR, A IMAGEM DO MENINO JESUS" (123). EM SUA HOMILIA, O PADRE FALOU DE SUA GRANDE ALEGRIA EM TER SIDO DESIGNADO PARA ESTA NOVA IGREJA E QUE O MENINO JESUS, SUA MÃE SANTÍSSIMA E SÃO JOÃO BATISTA, PADROEIRO DA PARÓQUIA, IRIAM LHE PROPORCIONAR CONDIÇÕES PA QUE ELE PUDESSE DESENVOLVER UM TRABALHO QUE VIESSE AO ENCONTRO DOS ANSE DESTA CRESCENTE POPULAÇÃO DE ITAIM. À COMUNIDADE DE SANTA BRANCA, ONDE ELE PERMANECEU POR DOZE ANOS E QUE TRAZIA NO CORAÇÃO, IRIA JUNTAR A COMUNIDAD DE ITAIM QUE TÃO BEM LHE HAVIA RECEBIDO COMO SEU PÁROCO.

(123) IBIDEM.

25 de dezembro.

NO PRIMEIRO NATAL COMEMORADO NA NOVA PARÓQUIA, OCORRERAM "MISSA ÀS SETE E NOVE HORAS. (...) À NOITE, NA IGREJA MATRIZ. REZA SOLENE. EM TRINTA E UM DE DEZEMBRO, ÀS DEZENOVE HORAS (...) FOI CANTADO O "TE DEUM", EM AÇÃO DE GRAÇAS E DADO A BÊNÇÃO"(124). NO PRIMEIRO DE JANEIRO, SEMPRE COM A IGREJA REPLETA DE PAROQUIANOS, AS FESTIVIDADES CONTINUAVAM. À NOITE, TENDO O POVO REUNIDO NA IGREJA, FOI FEITA A RENOVAÇÃO DAS PROMESSAS DO BATISMO, TERMINAD COM A BÊNÇÃO DO SANTÍSSIMO "(125).

Despedida do Vigário.

DEPOIS DE CINCO ANOS À FRENTE DA PARÓQUIA DE SÃO JOÃO BATISTA, SEMPRE COM A IGREJA REPLETA DE FIEIS NAS MISSAS E COMEMORAÇÕES LITÚRGICAS, PADRE VIGÁRIO ÁLVARO RUIZ SENTIU NECESSIDADE DE UM REPOUSO. COMO PERTENCIA DIOCESE DE TAUBATÉ E AQUI ESTAVA COM LICENÇA DE SEU BISPO, SOLICITOU VOLTA PARA O SEU LOCAL DE ORIGEM. EM TRINTA DE DEZEMBRO DE 1962, SE DESPEDIU DA COMUNIDADE, VOLTANDO PARA A DIOCESE DE TAUBATÉ.

Posse do novo Vigário.

APÓS O CONCÍLIO VATICANO II (1962-65) A IGREJA CATÓLICA PROCUROU ADAPTAR OS SEUS RITOS TRADICIONAIS ÀS NECESSIDADES DO MUNDO MODERNO E CO ISSO A LITURGIA DA MISSA SOFREU MODIFICAÇÃO E PASSOU A SER DITA NA LÍNGUA NACIONAL E COM O PADRE VOLTADO PARA A ASSEMBLÉIA, DESTA FORMA, FICOU MAIS PRÓXIMO DOS FIEIS.

FOI NESSE TEMPO DE MUDANÇAS NA IGREJA QUE O PADRE DARCY CASAGRANDE, RECÉM ORDENADO, ASSUME A PARÓQUIA DE SÃO JOÃO BATISTA, EM

(124) IBIDEM.

(125) IBIDEM.

CARNAVAL NO SALÃO “SCORPYOS”, NO LOCAL HOJE SE ENCONTRA O BANESPA. FOTO 1974 .

FESTA JUNINA NO COLÉGIO ESTADUAL DE ITAIM PAULISTA – CEIP. FOTO JUNHO DE 1968.

VINTE E SETE DE JANEIRO DE 1963, COMO VIGÁRIO NO LUGAR DO PADRE ÁLVARO. A SOLENIDADES FOI OFICIADA POR D. VICENTE N. ZIONE.

NO PRINCÍPIO OS FIEIS NÃO ENTENDERAM E, POR ISSO, NÃO CONCORDARAM COM AS MUDANÇAS REALIZADAS PELO NOVO VIGÁRIO. NÃO ACEITAVAM A RETIRADA DAS IMAGENS DA IGREJA. MUITOS DEIXARAM DE FREQÜENTAR AS MISSAS NA PARÓQUIA, OPTANDO POR OUTRAS QUE AINDA PERMANECIAM DANDO ABRIGO ÀS VENERADAS IMAGENS DE SEUS SANTOS PADROEIROS E OS PADRES AINDA NÃO TINHAM IMPLANTADO EM PLENITUDE, AS MUDANÇAS IMPOSTAS PELA SANTA SÉ.

SE DE UM LADO OS FIEIS TRADICIONAIS VIAM AS NOVAS DIRETRIZES DA IGREJA COM RESSALVAS, OS JOVENS, TENDO COMO VIGÁRIO NA PARÓQUIA TAMBÉM UM JOVEM E QUE TRAZIA NOVAS IDÉIAS, SE APROXIMARAM DA IGREJA EM GRANDE NÚMERO. FOI O TEMPO DAS EQUIPES, ONDE CADA UMA ERA COMPOSTA POR QUATRO PESSOAS E MAIS UM COORDENADOR QUE ERA CHAMADO DE PILOTO, OS DEMAIS ERAM EQUIPISTAS. ESSAS EQUIPES ERAM ORGANIZADAS DE TRÊS MODOS: GRUPO DE MOÇAS, RAPAZES E CASADOS TINHAM COMO FINALIDADES UMA CONVIVÊNCIA SADIA E CRISTÃ DENTRO DOS ENSINAMENTOS DE CRISTO. AOS PAROQUIANOS QUE CONCLUÍSSEM OS CURSOS DE RELIGIÃO QUE A PARÓQUIA MINISTRAVA, EM DEZ AULAS, RECEBIA CERTIFICADOS D PARTICIPAÇÃO,

Visita pastoral do Vigário Episcopal.

POR RETRATAR PARTE DO PERÍODO EM QUE O PADRE DARCY ESTEVE COMO VIGÁRIO E, TAMBÉM POR CONTER FATOS QUE FACILITARÃO A COMPREENSÃO DESTA ÉP DE MUDANÇAS, TRANSCREVEREMOS NA ÍNTEGRA O TERMO DE VISITA PASTORAL DO VIGÁ EPISCOPAL DA REGIÃO LESTE.

"NOS DIAS 21, 22, 23 E 24 DE JUNHO DE 1968, DE ACORDO COM O DIREITO CANÔNICO, OS DECRETOS DO CONCÍLIO VATICANO II E COM O QUANTO FOI DETERMINADO POR SUA EMINÊNCIA O SENHOR CARDEAL ARCEBISPO DE SÃO PAULO, DOM AGNELO ROSSI, PROCEDEMOS A VISITA PASTORAL NA PARÓQUIA DE SÃO JOÃO BATISTA, DE ITAIM PAULISTA, CONFIADA AOS CUIDADOS PASTORAIS DO ZELOSO E DEDICADO PADRE DARC CASAGRANDE. FOI ESTA A PRIMEIRA VISITA PASTORAL À PARÓQUIA, DESDE QUE FOI CRIADA, EM 1957".

"ACOMPANHADO DE UM GRUPO DE PAROQUIANOS, CHEGAMOS A ITAIM PAULISTA ÀS 20 HORAS DO DIA 21 DE JUNHO, SEXTA-FEIRA, FESTA LITÚRGICO DO SAGRA CORAÇÃO DE JESUS. FOMOS RECEBIDOS, À ENTRADA DA IGREJA, PELO VIGÁRIO, PADRE DARCY CASAGRANDE E POR NUMEROSOS FIEIS DA COMUNIDADE PAROQUIAL. LOGO APÓS CELEBRAMOS A SANTA MISSA VESPERTINA. AO EVANGELHO, EXPLICAMOS AO POVO PRESENTE. EM BREVES PALAVRAS, O SENTIDO E A FINALIDADE DA VISITA PASTORAL DEPOIS DA MISSA, TIVEMOS UM ENCONTRO COM A EQUIPE DE DIREÇÃO, INTEGRADA POR VALOROSOS E AUTÊNTICOS APÓSTOLOS LEIGOS".

"NA MANHÃ DO DIA SEGUINTE, SÁBADO, EM COMPANHIA DO PADRE VIGÁRIO, E DE UM SELETO E SIMPÁTICO GRUPO DE EQUIPISTAS, FIZEMOS UM GIRO PELA PARÓQUIA, VISITANDO ALGUNS DOS MUITOS BAIRROS QUE A INTEGRAM. PUDEMOS, ENTÃ CONSTATAR NÃO SÓ O TAMANHO TERRITORIAL DA PARÓQUIA, MAS TAMBÉM O SEU RÁP CRESCIMENTO DEMOGRÁFICO. IMPRESSIONOU-NOS, SOBREMANEIRA, A VISITA À CAPEL DE SANTA HEDWIGES, NO LOTEAMENTO JARDIM DAS OLIVEIRAS. TRATA-SE DE UMA LINDA IGREJINHA, DE PROPRIEDADE PARTICULAR, INFELIZMENTE EM ESTADO DE ABANDONO, M QUE FUTURAMENTE, DADA A SUA LOCALIZAÇÃO, PODERÁ SERVIR, AOS DOMINGOS, D PONTO DE REUNIÃO DO POVO DE DEUS DE TODA UMA VASTA REGIÃO".

"A REFEIÇÃO DO MEIO DIA, COMO NAS DEMAIS REFEIÇÕES DOS DIAS SUBSEQÜENTES, TIVEMOS ALEGRIA DE FAZÊ-LAS NA CASA PAROQUIAL, COM O PADRE VIGÁRIO E COM GRUPO DE PAROQUIANOS PREVIAMENTE CONVIDADOS".

"ÀS 17 HORAS, CELEBRAMOS A SANTA MISSA VESPERTINA PARA NUMEROSOS FIEIS. E ÀS 19,30 HORAS TIVEMOS UM ENCONTRO COM A EQUIPE DE PILOTOS. FOI UMA REUNIÃO DAS MAIS PROVEITOSAS, DURANTE A QUAL PUDEMOS CONHECER MELHOR E MAIS DE PERTO, GRAÇAS AOS DEPOIMENTOS PRESTADOS, TRABALHO MARAVILHOSO DE APOSTOLADO DOS DEDICADOS PILOTOS".

"NO DOMINGO, DIA 23 DE JUNHO, CELEBRAMOS A MISSA PAROQUIAL DAS 9,30 HORAS. A IGREJA-MATRIZ ESTAVA LITERALMENTE TOMADA PELO POVO FIEL. EDIFIC NOS A PARTICIPAÇÃO PIEDOSA, CONSCIENTE E ATIVA DE TODOS OS PRESENTES NA CELEBRAÇÃO LITÚRGICO, SENDO IGUALMENTE IMPRESSIONANTE O NÚMERO D COMUNHÕES. SINAL DE QUE A FAMÍLIA PAROQUIAL VIVE UMA INTENSA VIDA EUCARÍSTICA"

Grupo de amigos posa para foto no campo do “Vila Aimoré F.C.”. Foto 1960.

SANTOS F. C. DE ITAIM PAULISTA. FOTO 1962

"TERMINADA A MISSA DAS 9,30 HORAS, SEGUIMOS, JUNTAMENTE COM OS GRUPOS DE PAROQUIANOS, PARA A CAPELA DE SÃO JOSÉ, ONDE NOS FOI TRIBUTADA FESTIVA E CARINHOSA RECEPÇÃO POR PARTE DO POVO, TENDO À FRENTE O ESTIMADO PADRE WALTER XAVIER DE CASTRO, S.J. O QUAL, COADJUVADO POR UM PUJILS DE VALOROSOS CONGREGADOS MARIANOS DA CIDADE DE SÃO PAULO, DÁ ASSISTÊNCIA RELIGIOSA ÀQUELA POPULAÇÃO, AOS DOMINGOS".

"DURANTE A S. MISSA TIVEMOS OPORTUNIDADE DE DIRIGIR UMA PALAVRA DE CONGRATULAÇÃO E DE APLAUSOS, TANTO AO PADRE WALTER E AOS CONGREGAD MARIANOS,

COMO AO POVO CATÓLICO DA CAPELA DE SÃO JOSÉ, PELO PROGRESSO CRESCENTE NÃO SÓ NO CAMPO ESPIRITUAL E RELIGIOSO, MAS TAMBÉM NO CAMPO SOCI E MATERIAL, ESPECIALMENTE NA CONSTRUÇÃO DA NOVA IGREJA, JÁ COBERTA, E N CONSTRUÇÃO DA CASA PARA O PADRE, EM VIAS DE ACABAMENTO"

"NO DOMINGO À TARDE, JÁ EM ITAIM PAULISTA, RECEBEMOS A VISITA DE UM GRUPO DE CATEQUISTAS DA CAPELA DE SÃO JOSÉ, OS QUAIS NOS APRESENTARAM UM BREVE RELATÓRIO DE SUAS ATIVIDADES, NO SETOR DE EVANGELIZAÇÃO E DA CATEQUES

"DAS 14,30 ÀS 17 H TEVE LUGAR, NA IGREJA MATRIZ E NAS DEPENDÊNCIAS DA CASA PAROQUIAL, A REUNIÃO GERAL OS EQUIPISTAS, EM NÚMERO DE 200, APROXIMADAMENTE. PARTICIPAMOS DA APRESENTAÇÃO DO TEMA, FEITA POR UM DOS DIRIGENTES, DE UM DOS CÍRCULOS E DO PLENÁRIO, AO TÉRMINO DO QUAL DIRIGIMOS PALAVRA AOS EQUIPISTAS, FELICITANDO-OS VIVAMENTE PELO INTERESSE E PELA SERIED COM QUE PROCURAM CONHECER E APROFUNDAR CADA VEZ MAIS A MENSAGEM DO EVANGELHO E A DOUTRINA DO CONCÍLIO VATICANO II, PARA PODEREM ENTÃO REALIZA PLENA COMUNHÃO DE VIDA COM O PAI E ENTRE SI, EM CRISTO JESUS, NO DOM DO ESPÍRITO SANTO, PELA MEDIAÇÃO VISÍVEL DA SANTA IGREJA".

"ÀS 19 HORAS, REALIZOU-SE NAS DEPENDÊNCIAS DA CASA PAROQUIAL, NUM AMBIENTE DE SÃ ALEGRIA, UMA LINDA FESTA JUNINA. FOI UMA VERDADEIRA CONFRATERNIZAÇÃO DA FAMÍLIA PAROQUIAL".

"NO DIA SEGUINTE, 24 DE JUNHO, FESTA DO PADROEIRO DA PARÓQUIA, S. JOÃO BATISTA, CELEBRAMOS A SANTA MISSA, EM SUFRÁGIO DAS ALMAS DOS PAROQUIANOS FALECIDOS. EM SEGUIDA, ACOMPANHADOS DO PADRE VIGÁRIO E DE UM GRUPO DE

EQUIPISTAS, VISITAMOS O CENTRO DE SAÚDE DE ITAIM PAULISTA E DOIS ESTABELECIMENTOS DE ENSINO, QUE FUNCIONAM NO TERRITÓRIO DA PARÓQUIA, A SAB O 2º GRUPO ESCOLAR DE SÃO MIGUEL PAULISTA, COM CERCA DE 3.000 ALUNOS; E O GRUPO ESCOLAR DO "JARDIM NOÊMIA", COM O MESMO NÚMERO DE ALUNOS. EM AMBOS FOMOS RECEBIDOS MUITOS BEM PELA DIRETORIA E PELOS PROFESSORES PERCORREMOS ALGUMAS CLASSES, PARA DAR O "BOM DIA" AOS ALUNOS".

"COM O ALMOÇO, AO MEIO DIA, NA CASA PAROQUIAL, ENCERROU-SE A VISITA PASTORAL À QUERIDA PARÓQUIA DE S. JOÃO BATISTA, DE ITAIM PAULISTA".

"AO ASSENTARMOS O TERMO DE VISITA PASTORAL NESTE LIVRO DE TOMBO, QUEREMOS DEIXAR CONSIGNADOS, A PAR DA NOSSA ALEGRIA E SATISFAÇÃO, POR TUDO QUE VIMOS E OUVIMOS DE BELO E DE EDIFICANTE, DURANTE ESTES DIAS D VERDADEIR CONVÍVIO FRATERNAL COM A FAMÍLIA PAROQUIAL DE ITAIM PAULISTA, UM VOTO DE LOU PELO TRABALHO MARAVILHOSO QUE, NA PARÓQUIA, REALIZOU O CARÍSSIMO EM CRIS PADRE DARCY CASAGRANDE E SEUS DEDICADOS EQUIPISTAS, TODOS ELES AUTÊNTICO APÓSTOLOS MILITANTES, QUE PROCURAM, COM O SEU EXEMPLO, E A SUA AÇÃO, MANIFESTAR CRISTO NOS OUTROS, ESPECIALMENTE PELO TESTEMUNHO DE SUA VI RESPLANDECENTE EM FÉ, ESPERANÇA E CARIDADE. TEMOS A CERTEZA DE QUE ESTE TRABALHO, VISANDO A RENOVAÇÃO E A ATUALIZAÇÃO DESEJADAS PELO CONCÍLI VATICANO II, COM A AJUDA E AS BÊNÇÃOS DO PAI CELESTE, HÁ DE PROSSEGUIR COM SEMPRE MAIOR ENTUSIASMO, PARA A GLÓRIA DE DEUS, A EDIFICAÇÃO DA SANTA IGREJA PARA O BEM DAS ALMAS".

“ITAIM PAULISTA, SP - 24 DE JUNHO DE 1968, FESTA DE SÃO JOÃO BATISTA, PADROEIRO DA PARÓQUIA” (126).

(126) VER LIVRO DO TOMBO DA PARÓQUIA SÃO JOÃO BATISTA DE ITAIM PAULISTA.

FESTA JUNINA NA SOCIEDADE AMIGOS DE ITAIM – SAI. FOTO 29/06/1963.

Festa junina na Sociedade Amigos de Itaim – SAI. Foto 29/06/1963.

17.3 - Primeiras reivindicações.

O PRIMEIRO GRITO POPULAR EM DEFESA DO INTERESSE COMUM, EM ITAIM, FOI DADO EM MARÇO DE 1949, QUANDO UM GRUPO DE MORADORES SE REUNIU PARA ELABORAR UM ABAIXO-ASSINADO PROTESTANDO CONTRA A VENDA DE UM BEM PÚBLICO. ÚNICA PRAÇA EXISTENTE NO BAIRRO.

COM A VITÓRIA ALCANÇADA NA PRIMEIRA MANIFESTAÇÃO POPULAR, OS MORADORES ENTENDERAM QUE, JUNTOS, PODERIAM ALCANÇAR NOVOS GANHOS ORGANIZARAM-SE E FUNDARAM UMA ENTIDADE COM O NOME DE “SOCIEDADE AMIGOS DE ITAIM”, EM MARÇO DE 1952, ESTA ORGANIZAÇÃO TORNAR-SE-IA, DORAVANTE, A PORTA VOZ DA COMUNIDADE.

NO MESMO ANO, ATRAVÉS DA LEI N.º 1.731/52, PUBLICADA EM 10 DE SETEMBRO, EM SUA EDIÇÃO DE N.º 205, NA PRIMEIRA PÁGINA, O DIÁRIO OFICIAL DO ESTADO PUBLICAVA QUE, AO ASSINAR A LEI, O GOVERNADOR DO ESTADO DECLARAVA A ENTIDADE COMO DE UTILIDADE PÚBLICA. ESSA LEI FOI CONSEQÜÊNCIA DO PROJETO DE LEI N.º 551/52, APRESENTADO NO MÊS DE JULHO PELO DEPUTADO DR. DERVILLE ALEGRETTI. A PARTIR DE ENTÃO, A ENTIDADE CRESCEU AINDA MAIS NO CONCEITO POPU E PASSOU A SER O CANAL POR ONDE OS MORADORES ENCAMINHAVAM OS PEDIDOS DE MELHORIAS PARA A POPULAÇÃO.

AS PRIMEIRAS SOLICITAÇÕES ENCAMINHADAS PARA O PODER PÚBLICO ATRAVÉS DA SOCIEDADE FORAM: A CONSTRUÇÃO DE UM PRÉDIO ESCOLAR, UM POSTO D PUERICULTURA, A INSTALAÇÃO DE UMA AGÊNCIA DO CORREIO, UM POSTO DE SAÚDE, UM TELEFONE PÚBLICO. CADA PEDIDO ERA ACOMPANHADO DA JUSTIFICATIVA DE QUE O BAIRRO ESTAVA HABITADO POR MAIS DE 8.000 MIL FAMÍLIAS E QUE A POPULAÇÃO, QUANDO NECESSITAVA DESSES SERVIÇOS, TINHA QUE SE LOCOMOVER ATÉ SÃO MIGUE PAULISTA, LUGAR MAIS PRÓXIMO DA LOCALIDADE E COM DISTÂNCIA APRECIÁVEL.

NA DÉCADA DE SESSENTA, AINDA AS RUAS DO BAIRRO ERAM TODAS DE TERRA BATIDA. OS MORADORES NEM SONHAVAM COM RUAS ASFALTADAS, CONTENTAVAM-SE COM SIMPLES NIVELAMENTOS FEITOS MECANICAMENTE E, QUANDO MUITO, COM O “CASCALHAMENTO”. QUE DURAVA SÓ ATÉ AS PRIMEIRAS CHUVAS DE INVERNO.

VALE AQUI REGISTRAR, POR REPRESENTAR UMA ÉPOCA, ALGUMAS DAS CENTENAS DESTAS SOLICITAÇÕES QUE ESTÃO CUIDADOSAMENTE GUARDADAS EM NOSS ARQUIVO: 1965 – “NO SENTIDO DE SER CONSTRUÍDO UM PARQUE INFANTIL NO ITAIM”; “C AJARDINAMENTO E A ILUMINAÇÃO PÚBLICA DA PRAÇA SILVA TELES”; “PARA QUE SEJA DESTACADA PARA O ITAIM PAULISTA, UMA VIATURA DE RÁDIO PATRULHA”; “SEJA DESAPROPRIADA ÁREA DE TERRENO NO FIM DA RUA PAULISTA, (127) PARA QUE POSSA INTERLIGAR A ESTRADA DOM JOÃO NERY E A RUA TIBÚRCIO DE SOUZA”; “CONSTRUÇÃO D CABINE TELEFÔNICA NA PRAÇA SILVA TELES “; “A EXTENSÃO DA REDE DE ÁGUA PARA A VILA AYMORÉ”; CONSTRUÇÃO DO PRÉDIO ESCOLAR PARA A VILA SILVA TELES”; 1966 - “NECESSIDADE DE SE EFETUAR OS REPAROS NO LEITO CARROÇÁVEL DAS RUAS TIBÚRCI SOUSA E DO PROGRESSO” (128); “NIVELAMENTO DO LEITO CARROÇÁVEL DAS RUAS D JARDIM NOÊMIA”; “DO JARDIM SILVA TELES”; “NO SENTIDO DE QUE SEJA PAVIMENTADA A ESTRADA TIBÚRCIO DE SOUZA” 1967 – “NO SENTIDO DE SER AUTORIZADA A EXTENSÃO DA REDE DE ÁGUA PARA O ITAIM PAULISTA, CONTA ESSE POPULOSO BAIRRO COM MAIS D 50.000 HABITANTES”; “SEJAM COMBATIDOS OS FORMIGUEIROS EXISTENTES NAS RUAS DA VILA ALABAMA”; “QUE SEJAM EFETUADOS OS REPAROS NECESSÁRIOS NO TELEFONE 293 INSTALADO NA AV. TIBÚRCIO DE SOUZA”. COMO VIMOS, O “LEITO CARROÇÁVEL” USADO NAS PETIÇÕES, ERA PORQUE MUITAS CARROÇAS AINDA TRANSITAVAM NAS RUAS DO BAI NESSE TEMPO.

17.4 - A Organização política.

NO COMEÇO DA DÉCADA DE SESSENTA, UM GRUPO DE MORADORES SENTIU QUE ERA PRECISO CRIAR UM ESPAÇO ONDE FOSSE POSSÍVEL ATUAR NA POLÍTICA DE FO MAIS AMPLA, FOI FUNDADO UM DIRETÓRIO POLÍTICO, COMO AS ATAS DESSAS REUNIÕES CONTÊM INFORMAÇÕES IMPORTANTES NO CONTEXTO HISTÓRICO DO BAIRRO, E TAMB COMO UMA HOMENAGEM A SEUS FUNDADORES, TRANSCREVO AS DUAS PRIMEIRAS:

“AOS DEZOITO DIAS DO MÊS DE DIGO OITO DIAS DO MÊS DE ABRIL DE MIL NOVECENTOS E SESSENTA E TREIS, EM SUA SEDE A ESTR. SÃO PAULO-RIO N.º 14.713,

(127) RUA JURARATERÊ.

(128) RUA ANTONIO JOÃO DE MEDEIROS.

OUTRA FORMAÇÃO DE FUTSAL NO CEIP. FOTO 1968.

FUTSAL NO CEIP, O 1° AGACHADO À ESQUERDA É O AUTOR DESTE TRABALHO. FOTO 1968.

ITAIM DE SÃO MIGUEL PAULISTA, REUNIU-SE O DIRETÓRIO DO P.S.P. (129) QUE SOB A PRESIDÊNCIA DO SR. OSCAR MONTEIRO PINHO, INICIARAM-SE OS TRABALHOS DA REUNIÃ ÀS 21.00 HORAS. O SR. OSCAR MONTEIRO PINHO, CONVIDOU O NOBRE VEREADOR SR. AURELINO SOARES DE ANDRADE PARA PRESIDIR OS TRABALHOS, COM O FIM ESPECIAL REESTRUTURAR A NOVA DIRETORIA E CONSELHO DELIBERATIVO, O QUE FOI ACEITO PO EXCELÊNCIA. AGRADECEU A MANIFESTAÇÃO DE CARINHO COM QUE FORA RECEBIDO PEL PRESENTES. COM A PALAVRA, AINDA SUA EXCELÊNCIA, CONVIDOU A MIM, ROMUALDO ANTONIO ULHOA, QUE SECRETARIASSE OS TRABALHOS. CONSTITUÍDA, ASSIM A MESA FORAM ACLAMADOS OS SEGUINTES MEMBROS DO NOVEL DIRETÓRIO: “

“Presidente: OSCAR MONTEIRO PINHO.”

“1º Vice Presidente: JOSÉ MOREIRA CARDOSO.”

“2º Vice Presidente: MANOEL RESENDE DA PONTE”

“3º Vice Presidente: RUBENS ANTONIO.”

“4º Vice Presidente: ANTENOR PIRES.”

“Secretário Geral: SÉRGIO JOSÉ ULHOA.”

“1º Secretário: ROMUALDO ANTONIO ULHOA.”

“2º Secretário: ANTONIO JOSÉ LEITE.”

“3º Secretário: CÍCERO NUNES DE OLIVEIRA.”

“Tesoureiro Geral: EDSON PEREIRA GONÇALVES.”

“1º Tesoureiro: GERALDO DIAS DA SILVA.”

“2º Tesoureiro: MANOEL PINHEIRO DOS SANTOS.”

“A SEGUIR, O SR. PRESIDENTE DA REUNIÃO, O NOBRE VEREADOR AURELINO SOARES DE ANDRADE, DISCORREU DA IMPORTÂNCIA DO NOVO DIRETÓRIO, ORA CONSTITU TENDO PRINCIPALMENTE EM MIRA AS REIVINDICAÇÕES DOS MORADORES DA BAIRRO, JUN AOS PODERES PÚBLICOS E SE COLOCOU A DISPOSIÇÃO DE SEUS MEMBROS. DEU A PALAVRA A QUEM DELA QUISESSE FAZER USO E COMO NINGUÉM SE MANIFESTOU, DEU POR ENCERRADA A REUNIÃO ÀS 22,40 HORAS “ (130).

(129) PARTIDO SOCIAL PROGRESSISTA.

(130) LIVRO DE ATAS DO DIRETÓRIO DO P.S.P. DE ITAIM, MANTIDA GRAFIA ORIGINAL PÁG. 01.

O ITAIM PASSAVA A CONTAR COM DOIS PÓLOS REIVINDICATIVOS, A SOCIEDADE AMIGOS DE ITAIM, QUE TINHA O DEPUTADO ESTADUAL DERVILLE ALEGRETT DO PARTIDO REPUBLICANO, COMO INTERLOCUTOR, E, COM A REORGANIZAÇÃO DO DIRET DO ITAIM DO P.S.P., O VEREADOR AURELINO SOARES DE ANDRADE, NA CÂMARA MUNICIPAL, FARIA ESSA FUNÇÃO. É O QUE REZA A REUNIÃO SEGUINTE DO DIRETÓRIO:

"AOS QUINZE DIAS DE ABRIL DE UM MIL NOVECENTOS E SESSENTA E TRÊS, SOB A PRESIDÊNCIA DO SR. OSCAR M. PINHO REUNIU-SE O DIRETÓRIO. ABERTO OS TRABALHOS, DEPOIS DE ESCLARECIMENTOS DO SR. CEL. JOSÉ M. CARDOSO E SR. ROMUALDO ANTONIO ULHOA, DELIBEROU O SR. PRESIDENTE, OFICIAR AO VEREADO AURELINO SOARES DE ANDRADE, PEDINDO SOLUÇÃO PARA AS SEGUINTES REIVINDICAÇÕ DO BAIRRO: A) REINTEGRAÇÃO DO SARGENTO SERAFIM SANCHES, NO CARGO DE SU DELEGADO; B) RÁDIO PATRULHA; C) MUDANÇA DO LOCAL DO TELEFONE PÚBLICO; APLAINAMENTO: 1º) RUA DA IGREJA (131) E 2º) RUA 13 DE MAIO (132) E REGULARIZAR O CRUZAMENTO DA RUA 13 DE MAIO COM A DOM JOÃO NERY; E) DAR VAZÃO AS ÁGUAS QUE EMPOÇAM NA RUA BARENA, PRÓXIMA A RUA MÉXICO (133) E IDEM RUA HURTADO (134) ESQUINA COM RUA ITAIM (135); F) MUDANÇA DA FEIRA PARA A RUA 13 DE MAIO; G) PEUDIR, DIGO, PEDIR AO VEREADOR AURELINO SOARES DE ANDRADE, OS NOMES DAS PESSOAS QUE ATENDEM PEDIDOS DO DIRETÓRIO, EM HOSPITAIS, PRONTO-SOCORRO, POSTOS DE SAÚDE, DELEGACIAS, ETC. NADA MAIS H TRATAR, O SR. PRESIDENTE ENCERROU A REUNIÃO ÀS VINTE E DUAS HORAS" (136) IMEDIATAMENTE APÓS AS REUNIÕES DO DIRETÓRIO, O SECRETÁRIO ENCAMINHAVA OFÍCIO AO VEREADOR AURELINO DE FORMA PARTICULARIZADA, PARA CADA PEDIDO, UM OFÍC QUASE SEMPRE AS SOLICITAÇÕES ERAM ATENDIDAS POIS SE TRATAVAM DE PEDIDOS SIMPLES, PROVINHAM DE

(131) RUA JOSÉ CARDOSO PIMENTEL.

(132) RUA MONTE CAMBERELA.

(133) RUA DR. DURVAL VILALVA.

(134) RUA ALFREDO MOREIRA PINTO.

(135) RUA RAFAEL MONTEIRO DE BARROS.

(136) LIVRO DE ATAS DO DIRETÓRIO DO P.S.P. DE ITAIM, GRAFIA ORIGINAL, PÁG 01, VERSO.

1ª FOTO NOTURNA DE ITAIM, PARQUE DE DIVERSÕES MONTADO EM FRENTE DO ATUAL BANESPA. 1966.

CAPELA DE SÃO JOÃO BATISTA, DEMOLIDA, NO LOCAL FOI CONSTRUÍDA A IGREJA ATUAL. FOTO 1952.

O ITAIM PASSAVA A CONTAR COM DOIS PÓLOS REIVINDICATIVOS, A SOCIEDADE AMIGOS DE ITAIM, QUE TINHA O DEPUTADO ESTADUAL DERVILLE ALEGRETT DO PARTIDO REPUBLICANO, COMO INTERLOCUTOR, E, COM A REORGANIZAÇÃO DO DIRET DO ITAIM DO P.S.P., O VEREADOR AURELINO SOARES DE ANDRADE, NA CÂMARA MUNICIPAL, FARIA ESSA FUNÇÃO. É O QUE REZA A REUNIÃO SEGUINTE DO DIRETÓRIO:

"AOS QUINZE DIAS DE ABRIL DE UM MIL NOVECENTOS E SESSENTA E TRÊS, SOB A PRESIDÊNCIA DO SR. OSCAR M. PINHO REUNIU-SE O DIRETÓRIO. ABERTO OS TRABALHOS, DEPOIS DE ESCLARECIMENTOS DO SR. CEL. JOSÉ M. CARDOSO E SR. ROMUALDO ANTONIO ULHOA, DELIBEROU O SR. PRESIDENTE, OFICIAR AO VEREADO AURELINO SOARES DE ANDRADE, PEDINDO SOLUÇÃO PARA AS SEGUINTES REIVINDICAÇÕ DO BAIRRO: A) REINTEGRAÇÃO DO SARGENTO SERAFIM SANCHES, NO CARGO DE SU DELEGADO; B) RÁDIO PATRULHA; C) MUDANÇA DO LOCAL DO TELEFONE PÚBLICO; APLAINAMENTO: 1º) RUA DA IGREJA (131) E 2º) RUA 13 DE MAIO (132) E REGULARIZAR O CRUZAMENTO DA RUA 13 DE MAIO COM A DOM JOÃO NERY; E) DAR VAZÃO AS ÁGUAS QUE EMPOÇAM NA RUA BARENA, PRÓXIMA A RUA MÉXICO (133) E IDEM RUA HURTADO (134) ESQUINA COM RUA ITAIM (135); F) MUDANÇA DA FEIRA PARA A RUA 13 DE MAIO; G) PEUDIR, DIGO, PEDIR AO VEREADOR AURELINO SOARES DE ANDRADE, OS NOMES DAS PESSOAS QUE ATENDEM PEDIDOS DO DIRETÓRIO, EM HOSPITAIS, PRONTO-SOCORRO, POSTOS DE SAÚDE, DELEGACIAS, ETC. NADA MAIS H TRATAR, O SR. PRESIDENTE ENCERROU A REUNIÃO ÀS VINTE E DUAS HORAS" (136) IMEDIATAMENTE APÓS AS REUNIÕES DO DIRETÓRIO, O SECRETÁRIO ENCAMINHAVA OFÍCIO AO VEREADOR AURELINO DE FORMA PARTICULARIZADA, PARA CADA PEDIDO, UM OFÍC QUASE SEMPRE AS SOLICITAÇÕES ERAM ATENDIDAS POIS SE TRATAVAM DE PEDIDOS SIMPLES, PROVINHAM DE UMA COMUNIDADE SIMPLES E AINDA NÃO ESTRUTURADA.

(131) RUA JOSÉ CARDOSO PIMENTEL.

(132) RUA MONTE CAMBERELA.

(133) RUA DR. DURVAL VILALVA.

(134) RUA ALFREDO MOREIRA PINTO.

(135) RUA RAFAEL MONTEIRO DE BARROS.

(136) LIVRO DE ATAS DO DIRETÓRIO DO P.S.P. DE ITAIM, GRAFIA ORIGINAL,PÁG 01, VERSO.

A PARTIR DE ENTÃO, O ITAIM PASSAVA A CONTAR COM DOIS GRUPOS DE MORADORES ORGANIZADOS NA LUTA EM BUSCA DE MELHORIAS PARA O BAIRRO. O QU ATUAVA NA SOCIEDADE AMIGOS DE ITAIM E O DO DIRETÓRIO DO P.S.P.

17.5 - Novas associações.

EM 1967, OUTRO GRUPO DE MORADORES FUNDOU A “ASSOCIAÇÃO AMIGOS DE ITAIM”, COM SEDE NA RUA PROFESSOR ZEFERINO FERRAZ, NO JARDIM ITAIM. EM 21 DE JUNHO DE 1970, FOI FUNDADA A ASSOCIAÇÃO CULTURAL E RECREATIVA DE ITAIM PAULISTA – ACRIPA, ENTIDADE QUE NASCEU DA NECESSIDADE QUE OS PAROQUIANOS DA IGREJA DE SÃO JOÃO BATISTA TIVERAM, NO SENTIDO DE QUE AS FESTIVIDADES DE “1º DE MAIO” E “SETE DE SETEMBRO “, ORGANIZADOS POR ELES E TENDO O PADRE DARCY CASAGRANDE COMO MENTOR, FOSSEM AMPLIADAS E QUE NÃO TIVESSEM CONOTAÇÃO DE FESTA ORGANIZADA SÓ PELA IGREJA, JÁ QUE ERAM ATIVIDADES QUE TRANSCENDIAM A PARÓQUIA.

ESSAS DUAS NOVAS ENTIDADES, ALÉM DO “CULTURAL E RECREATIVO” TINHAM O SOCIAL TAMBÉM COMO OBJETIVO, DESSE MODO, O BAIRRO AMPLIAVA O SEU LEQUE DE PODER PARA REIVINDICAR. A “ACRIPA” DE IMEDIATO MOSTRA SERVIÇO, ENCAMINHA E RECEBE RESPOSTA DO PODER PÚBLICO MUNICIPAL REFERENTE À SUA SOLICITAÇÃO, NE TERMOS: “NO SENTIDO DE SEREM ADOTADAS PROVIDÊNCIAS VISANDO ATENDER REIVINDICAÇÃO DA ASSOCIAÇÃO CULTURAL E RECREATIVA DE ITAIM PAULISTA, SOBR ILUMINAÇÃO PÚBLICA PARA DIVERSAS RUAS SITUADAS NAQUELA LOCALIDADE” (137).

CONFORME O BAIRRO CRESCIA EM POPULAÇÃO E NÚMERO DE VILAS, TAMBÉM CRESCIA O NÚMERO DE ENTIDADES REPRESENTATIVAS NESTAS VILAS. TODAS COM A MESMA FINALIDADE, DE OBTER MELHORIAS PARA A SUA REGIÃO.

EM 1987, FOI FUNDADO O “CONSELHO DE SOCIEDADES AMIGOS DE VILAS E ENTIDADES – CONSAVE”, A FIM COORDENAR O GRANDE NÚMERO DE ASSOCIAÇÕES EXISTENTES EM ITAIM PAULISTA. EM 1988, FOI CRIADO O “CONSELHO DE SEGURANÇA – CONSEG”, PARA A COMUNIDADE PODER ATUAR JUNTO COM A POLÍCIA CIVIL E A MILITAR.

(137) OFÍCIO DO GAB. DO PREFEITO MUNICIPAL AO PREF. G.P.3282/72.

EMPÓRIO IV CENTENÁRIO, ESQUINA “MONTE CAMBERELA” “DR. DURVAL VILALVA”. FOTO 1956.

Hasteamento da Bandeira Nacional em frente à Igreja São João Batista. Foto 07/09/970.

CAPÍTULO IV

A LOCALIZAÇÃO, O LAZER.

18 - A localização geográfica.

O BAIRRO DO ITAIM PAULISTA ESTÁ SITUADO NA PORÇÃO ORIENTAL DA CIDADE DE SÃO PAULO, CERCA DE 70 KM. DO LITORAL (BERTIOGA) E A UMA ALTITUDE MÉDIA DE 750 M, ESTENDENDO-SE SOBRE UMA BACIA SEDIMENTAR TERCIÁRIA, OUTRORA RECOBER POR VEGETAÇÃO CAMPESTRE E DENSA FLORESTA. A TOPOGRAFIA DO BAIRRO É MARC PELAS COLINAS QUE LADEIAM AS VÁRZEAS DOS CÓRREGOS TRÊS PONTES, TIJUCO PRE ITAIM, LAJEADO E ÁGUA VERMELHA, TODOS AFLUENTES DO RIO TIETÊ EM SUA MARGEM ESQUERDA. NA PARTE MAIS CENTRAL DO BAIRRO DESTACA-SE COMO DIVISOR DE ÁGU NATURAL O CÓRREGO ITAIM, QUE DESCREVE UM ARCO ORIENTAL DE SUL A NORTE. O BA EXPANDIU-SE DE MODO RADIAL, AO LONGO DOS SEUS PRINCIPAIS EIXOS VIÁRIOS: ESTRA SÃO PAULO-RIO, ATUAL AVENIDA MARECHAL TITO, ESTRADA DOM JOÃO NÉRI, ESTRADA TIBÚRCIO DE SOUZA E A LINHA FERROVIÁRIA.

EM DECORRÊNCIA DE SUA POSIÇÃO GEOGRÁFICA, ESTAR MUITO PRÓXIMO DO TRÓPICO DE CAPRICÓRNIO E DA AÇÃO DAS MASSAS DE AR, SOBRETUDO DA POLAR ATLÂNTICA E A TROPICAL ATLÂNTICA, O CLIMA É TROPICAL DE ALTITUDE, COM TEMPERA MÉDIAS ENTRE 16° C EM JULHO E 25º C EM FEVEREIRO COM CHUVAS (1400 MM ANUAIS) CONCENTRADAS ENTRE DEZEMBRO E MARÇO (138). NOS ÚLTIMOS ANOS, É COMUM O PAULISTANO DEFRONTAR-SE COM SITUAÇÕES CLIMÁTICAS DIFERENCIADAS E UM SÓ DIA.

19 - Os campos de futebol de várzea, de bochas e de malha.

NA DÉCADA DE SESSENTA, ERAM MUITOS OS CAMPOS DE FUTEBOL AMADOR NO ITAIM. EM CADA VILA QUE SE FORMAVA ERA CRIADO UM TIME DE FUTEBOL PARA REPRESENTAR A COMUNIDADE NOS FAMOSOS FESTIVAIS DE FIM DE SEMANA, ONDE A RIVALIDADE DE UMA VILA COM OUTRA ERA A TÔNICA DAS DISPUTAS. ERA UMA RIVALIDADE QUE SE RESTRINGIA AO CALOR DO JOGO EM CAMPO. É CERTO QUE, ÀS VEZES

(138) "GEOGRAFIA ILUSTRADA, ABRIL CULTURAL, PÁG. 2913, TOMO I, BRASIL".

MOTIVADOS POR UM EXCESSO DE CERVEJA OU ATÉ MESMO POR UMAS "CANAS" A MAIS, O "PAU" QUEBRAVA LITERALMENTE, MAS JÁ NO PRÓXIMO FIM DE SEMANA LÁ ESTAVAM OS "ATLETAS" DO CAMPO E "DO COPO" DEFENDENDO AS CORES DE USA AGREMIAÇÃO COM TODO EMPENHO.

OS CAMPOS ERAM "MONTADOS" EM TERRENOS BALDIOS, QUASE SEMPRE EM ÁREA DESTINADA A PRAÇAS PÚBLICAS. DURANTE OS JOGOS, À BEIRA DO CAMPO, POSTAVA-SE SELETA "PLATÉIA" DE MORADORES QUE, ALÉM DE TORCEREM PELOS SEU TIMES, FICAVAM COMENTANDO OS ASSUNTOS ACONTECIDOS DURANTE A SEMANA SEM DEIXAREM, OBVIAMENTE, A "LOURA" GELADA DE LADO E AS "CAIPIRINHAS" FEITAS COM LIMÃO GALEGO OU ATÉ MESMO O CARTEADO ONDE O JOGO PREFERIDO ERA O "TRUCO". CAMPOS DE FUTEBOL ERAM OS ESPAÇOS DE LAZER PARA MUITOS MORADORES, DENTRO FORA DAS CHAMADAS "QUATRO LINHAS". AINDA NA DÉCADA DE QUARENTA SURGIRAM A PRIMEIRAS AGREMIAÇÕES: O "ITAIM F.C". FOI UMA DELAS, O SEU CAMPO FICAVA ONDE HOJE ESTÁ A IGREJA "UNIVERSAL DO REINO DE DEUS", ENTRE AS LOJAS CASAS BAHIA E KOLUMBUS, NA AVENIDA MARECHAL TITO; "TUPÃ F.C", NA RUA TIBÚRCIO DE SOUZA, ENFRENTE DA IGREJA "CRISTÃ NO BRASIL", ENTRE AS RUAS SANTO ANTONIO DA GLÓR SERRA DOS AIMORÉS, NESSE TEMPO AINDA NÃO EXISTIA O LOTEAMENTO DO JARDIM ITAIM. NO COMEÇO DA DÉCADA DE CINQÜENTA SURGIRAM: "S. C. CORINTHIANS PAULISTA, O FAMOSO CORINTINHA DO ITAIM DAS MEMORÁVEIS PARTIDAS DE FUTEBOL DAS GRANDES CONFUSÕES DENTRO E FORA DO CAMPO, FUNDADO EM 1952. DIVIDIU POR UM CERTO TEMPO UM SALÃO SITUADO À RUA HURTADO, 15 (ATUAL ALFREDO MOREIR PINTO) COM A SOCIEDADE AMIGOS DE ITAIM COMO SUA SEDE, DEPOIS ADQUIRIU A SUA SEDE PRÓPRIA À RUA ARUMATIÁ, 32, IMÓVEL COMPRADO DEPOIS PELA ASSOCIAÇÃO CULTURAL E RECREATIVA DE ITAIM PAULISTA - ACRIPA, ONDE ACONTECERAM OS GRANDES BAILES DE CARNAVAL DA ÉPOCA. OS SEUS JOGOS DE FUTEBOL ERAM MANDADO NO CAMPO EXISTENTE AO LADO DA "INDUSA S.A."; O "C.R. VASCO DA GAMA", DA VILA ALABAMA, FUNDADO EM 1954, SEU CAMPO ERA NA PRÓPRIA VILA .

NA DÉCADA SEGUINTE, SESSENTA, OUTRAS AGREMIAÇÕES FORAM CRIADAS: "FLAMENGO F.R". DA VILA SILVA TELES, SEU CAMPO ERA ONDE HOJE ESTÁ A ESCOLA ESTADUAL "LAURINDA RODRIGUES PEREIRA LEITE; VILA AIMORÉ F.C., O SEU CAMPO ERA ONDE HOJE ESTÁ A EMEF ARMANDO CRIDEY RIGUETTI, AO LADO DA ESTAÇÃO

FAMÍLIA DO SR. MANOEL PONTES REZENDE, AO FUNDO O ANTIGO “BAZAR COSTA”. FOTO 1956.

FESTA JUNINA NA SAI. FOTO 29/06/1963.

FERROVIÁRIA; A.D. JARDIM CAMARGO, O SEU CAMPO DEU LUGAR PARA A CONSTRUÇÃO D EMEF EZEQUIEL RAMOS JÚNIOR; NO JARDIM CAMARGO VELHO; ARSENAL F.C. O SEU CAMPO PERMANECE ATÉ HOJE NA RUA TIBÚRCIO DE SOUZA, PRÓXIMO DO PRONTO SOCORRO DR. ATUALPA RABELO GIRÃO, NO JARDIM CAMARGO VELHO; "SANTOS F.C". NO SEU ANTIGO CAMPO FOI CONSTRUÍDA A EMEF PROFESSOR CARLOS PASQUALE, NO JARDI ITAIM; TRICOLOR F.C. SEU CAMPO HOJE ESTÁ OCUPADO PELA ESCOLA "ALBERTO SCHWEITZER", NA VILA MELO; "PORTUGUESA DE ITAIM", SEU CAMPO ERA NA RUA FAZENDA DOS CARMELITAS, HOJE CACHOEIRA ALTA, NA VILA MELO; BARCELONA A.C. DO JARDIM DOS IPÊS, REAL F.C. SEU CAMPO ERA NA RUA TIETÊ, QUASE ENFRENTE AO "RANCHO BOI SENTADO" NO JARDIM NOÊMIA; "ESTRELA F.C." SUA SEDE ERA NA RUA BARENA E SEU JOGOS ERAM MANDADOS NO CAMPO DO "CORINTINHA"; JUVENTUS A.C., SUA SEDE ERA NA RUA TIBÚRCIO DE SOUZA, AO LADO DA IGREJA "CRISTÃ NO BRASIL" "TOSAN F.C"., DO JARDIM ITAIM, DIVISA COM O JARDIM CAMARGO VELHO. DE TODOS ESSES CAMPO DE FUTEBOL SÓ RESTARAM TRÊS: DOIS FORAM TRANSFORMADOS EM CL DESPORTIVO MUNICIPAL - CDM, DO JARDIM MIRAGAIA, DO "TOSAN" E O DO "ARSENAL" QUE CONTINUA DE TERRA BATIDA. RECENTEMENTE O CAMPO DO CDM DO PARQUE VEREDAS CEDEU O SEU ESPAÇO PARA A CONSTRUÇÃO DO CEU VEREDAS. COMO VIMOS, O DESTINO DOS CAMPOS DE FUTEBOL DE VÁRZEA FOI CEDER O SEU ESPAÇO PARA CONSTRUÇÃO DE ESCOLAS PÚBLICAS, ISSO NÃO SÓ NO ITAIM PAULISTA, MAS EM TODA CIDADE DE SÃO PAULO, FOI O PREÇO DO PROGRESSO.

PARA SUBSTITUIR OS CAMPOS DE FUTEBOL DE CAMPO FORAM CRIADAS AS QUADRAS POLI-ESPORTIVAS, EM ESCOLAS MUNICIPAIS, ESTADUAIS E AS PARTICULARE QUE SÃO MUITO REQUISITADAS PARA A PRÁTICA DESSE ESPORTE POR AQUELES QUE N FREQÜENTAM MAIS AS ESCOLAS. TANTO NAS QUADRAS PÚBLICAS OU PARTICULARES, O U MAIS FREQÜENTE É PARA A PRÁTICA DO FUTEBOL DE SALÃO, O CHAMADO FUT-SAL.

OUTRO MEIO QUE OS MORADORES ENCONTRAVAM PARA A PRÁTICA DO LAZER NOS FINAIS DE SEMANA NO ITAIM DE OUTRORA ERA O JOGO DE "BOCHA", TAMBÉM CONHECIDO COMO "JOGO DAS BOLAS". TAL DIVERTIMENTO ERA REALIZADO EM QUADR CONSTRUÍDAS AO LADO DE UM BOTEQUIM, QUE ERA O PONTO CONVERGENTE PARA OS Q GOSTAVAM DESSE ESPORTE. ANTES, DURANTE E APÓS AS PARTIDAS, ERA COMUM O CONSUMO DE CERVEJA "ESTUPIDAMENTE GELADA", DE PREFERÊNCIA PROVENIENTE DE

GARRAFAS DE “CASCO ESCURO” OU UMA BOA "CANA DE ALAMBIQUE". O JOGO DE BOCHA ERA UM ESPORTE ALEGRE E ROMÂNTICO, HAVIA MOMENTOS DE SUSPENSE QUANDO, NO ATO DE SE ATIRAR A BOLA, OUVIAM-SE OS GRITOS DA TORCIDA, "DÁ DE BOCHA!", E O JOGADOR RESPONDIA: "OU BOLA OU BOLIM", QUANDO NA ERA ATINGIDO NEM UMA NEM OUTRA, OUVIAM-SE OS APUPOS OU VAIAS. ESSE ESPORTE TEM A SUA ORIGEM NA COLÔNIA ITALIANA.

OUTRO ESPORTE BASTANTE APRECIADO ERA O "JOGO DE MALHA", JOGO ESTE INTRODUZIDO PELA COLÔNIA PORTUGUESA E QUE, A EXEMPLO DO JOGO DE BOCHA, ERA REALIZADO SOB FORTES GRITOS E ALARIDOS DOS CONTENDORES E COM A PARTICIPAÇÃO ATIVA DAS TORCIDAS. NECESSITAVA, PARA A PRÁTICA DO ESPORTE, APENAS DE UM TERRENO PLANO, ÀS VEZES, ATÉ NO MEIO DA RUA SE JOGAVA, POIS O TRÂNSITO ERA PRATICAMENTE INEXISTENTE NAS RUAS ATÉ O FINAL DA DÉCADA DE SESSENTA. MAIS ANTIGO CAMPO DE MALHA QUE SE TEVE NOTÍCIA ESTAVA LOCALIZADO AO LADO DO ARMAZÉM DE "DONA ROSINHA", UMA DAS PIONEIRAS DO BAIRRO, LOCAL ONDE HOJE ESTÁ A LOJA DAS CASAS BAHIA. ATÉ HÁ POUCO TEMPO ESSE ESPORTE ERA PRATICADO EM UM CAMPO NA VILA SIMONE, PORÉM, NOS TERRENOS FORAM CONSTRUÍDAS MORADIAS. DESCONHECEMOS SE EXISTEM OUTRAS QUADRAS NO BAIRRO ATUALMENTE.

20 - A importância do Rio Tietê.

PARA O ITAIM, O RIO TIETÊ TEVE UMA IMPORTÂNCIA FUNDAMENTAL, DIGO TEVE PORQUE, HOJE, O RIO NÃO TEM OUTRA UTILIDADE PARA O BAIRRO, SENÃO ESCOAR ÁGUAS DOS VÁRIOS CÓRREGOS QUE SE CORTAM O BAIRRO E SE TRANSFORMARAM EM ESGOTO.

EM OUTROS TEMPOS ERA GENEROSO PARA OS QUE AQUI RESIDIAM, DAVA PEIXE EM ABUNDÂNCIA, TRANSPORTE E, PRINCIPALMENTE, LAZER. NOS FINAIS DE SEMANA, OS JOVENS MAIS ARROJADOS FAZIAM DO SEU LEITO PISCINA E DA PONTE, PRÓXIMA À ESTAÇÃO, TRAMPOLIM DE ONDE FAZIAM SALTOS ACROBÁTICOS.

EM SUA MARGEM ESQUERDA EXISTIAM BELAS CHÁCARAS. POR EXEMPLO, A DO FONTOURA (ANTIGA FAZENDA BIACICA), TOMBADA PELO PATRIMÔNIO HISTÓRICO MUNICIPAL, BOI SENTADO, ONDE A JUVENTUDE SE ENCONTRAVA PARA "PAQUERAR" DANÇAR, ANDAR DE BARQUINHO E OS DE MAIS IDADE, JOGAR BOCHA E MUITAS OUTRAS.

PADRE ÁLVARO RUIZ NA INAUGURAÇÃO DA “PADARIA IV CENTENÁRIO”. FOTO 1960.



PADRE ÁLVARO RUIZ. FOTO 1972.

SÓ A PRIMEIRA FOI PRESERVADA. ERA UM PERÍODO TRANQÜILO, RIO ABAIXO, SUAS ÁGUA DESCIAM SINUOSAS ALIMENTANDO LAGOAS, EM UM BORDADO PRECIOSO ELABORADO CO A COLABORAÇÃO DA MÃE NATUREZA. EM SEUS MEANDROS, NAS CHEIAS, FORMAVAM-SE GRANDES LAGOS. NESTA MESMA ÉPOCA, ERA GRANDE A QUANTIDADE DE PEIXES EM SUAS ÁGUAS E EM SUAS LAGOAS. PESCAVA-SE COM FACILIDADE: TRAÍRAS, MANDIS, BAGRES, PIABAS, CASCUDOS, LAMBARIS E OUTROS. (139)

DA VEGETAÇÃO QUE O RIO FAZIA GERMINAR FÁCIL EM SUAS VÁRZEAS, DESTACAVA-SE O CAPIM GORDURA DA MELHOR QUALIDADE QUE SERVIA PARA ALIMENT UMA CRESCENTE PECUÁRIA LEITEIRA. ESSE ASPECTO AGROPECUÁRIO NA VAZANTE DO TIETÊ PREDOMINOU AINDA PELAS PRIMEIRAS DÉCADAS DO SÉCULO XX. APÓS O TERCEIR QUARTEL, A INDUSTRIALIZAÇÃO E O PROGRESSO IMOBILIÁRIO REQUEREREM O DESPEJ TRANQÜILA POPULAÇÃO PASTORIL RIBEIRINHA PARA OUTROS LUGARES.

O ITAIM NASCEU EM SUAS MARGENS, EM TERRAS PERTENCENTES À PROVÍNCIA CARMELITANA FLUMINENSE, MANTENEDORA DA FAZENDA BIACICA (ITAIM).

TODA ESSA ÁREA PRÓXIMA AO RIO, NA MARGEM ESQUERDA, ESTÁ ATERRADA, LOTEADA E OCUPADA POR MORADIAS. O RIO PERDEU A SUA VÁRZEA, E POR ISSO, QUAND AS CHUVAS SÃO TORRENCIAIS E LONGAS, A SUA CALHA TRANSBORDA E ALAGA AS RUA CASAS PRÓXIMAS. O RIO TIETÊ TEM UMA PARTICULARIDADE EM RELAÇÃO AOS OUTRO RIOS, CORRE EM DIREÇÃO OPOSTA AO MAR, CORTA TODO O ESTADO DE SÃO PAULO SENTIDO LESTE A OESTE.

21 - Itaim e o seu Patrimônio Histórico.

O BAIRRO DE ITAIM PAULISTA POSSUI UM PATRIMÔNIO HISTÓRICO DE VALOR INESTIMÁVEL, NÃO SÓ A “CAPELA DA BIACICA”, COM MAIS DE TREZENTOS ANOS, CONFORME ATESTAM DOCUMENTOS REFERENDADOS PELO INSTITUTO HISTÓRICO GEOGRÁFICO DE SÃO PAULO, ATRAVÉS DE VISITA REALIZADA NO LOCAL EM PRIMEIRO JULHO DE 1925, E PUBLICADA NO MESMO MÊS NO JORNAL “O ESTADO DE SÃO PAULO” ,

(139) THEOBALDO BRUNO SEYFFERT, RESIDENTE EM ITAIM PAULISTA DESDE 1938, DEPOIMENTO PRESTADO EM JULHO E 2003.

COMO TAMBÉM UMA FLORA UMA FLORA RIQUÍSSIMA, REPRESENTADA POR EXEMPLARES DE ESPÉCIES NATIVAS DA MATA ATLÂNTICA, QUE OCUPAM UMA ÁREA DE CEM MIL METROS QUADRADOS ONDE ESTÁ CONSTRUÍDA A CAPELA, À MARGEM ESQUERDA DO RIO TIETÊ DO CÓRREGO LAJEADO. ESSE LOCAL É CONHECIDO COMO SÍTIO OU CHÁCARA DO FONTOURA.

ESSA ÁREA PERMANECE COMO UM MARCO DO PASSADO, DE COMO FOI O INÍCIO DO ITAIM AINDA NO SÉCULO XVII, E QUE PRECISA SER TRANSFORMADO EM UMA ÁREA PÚBLICA, É PARTICULAR. É PRECISO SOCIALIZAR O SEU USO.

CONFORME O RELATO FEITO POR AFFONSO A. DE FREITAS, TRANSCRITO NO INÍ DESTE TRABALHO, INFORMA QUE QUEM VISITA O LOCAL “TEM A IMPRESSÃO DE ESTAR E CASA LIBERTINOSAMENTE DE CAMPO E AO MESMO TEMPO NUMA CAPELA, O RIQUÍSSIMO MATERIAL É TÃO BONITO QUE NA SE CHEGA A SE VERIFICAR O DESACERTO NA MISTUR ISSO PORQUE OS PROPRIETÁRIOS DE ENTÃO, DR. ESTANISLAU DE CAMARGO SEABRA JOÃO CARLOS DE MELLO, COM O INTUITO DE PRESERVAR A CAPELA HISTÓRICA, CONSTR EM TAIPA DE PILÃO, A ELA, CAPELA, ACRESCENTOU OUTROS CÔMODOS, TRANSFORMAND EM UMA CASA DE CAMPO. RECEBERAM SEVERAS CRÍTICAS DO INSTITUTO HISTÓRICO PO ESSE ATO, MAS TAMBÉM ELOGIOS PELA SUA MANUTENÇÃO.

O CENTENÁRIO JORNAL “DIÁRIO POPULAR” (140), EM DOZE DE ABRIL, DOMINGO, DE 1992, À PÁGINA OITO DO CADERNO ZONA LESTE, DENTRO DA SÉRIE “CONHEÇA O SEU BAIRRO”, PUBLICOU UM ARTIGO ABORDANDO A ORIGEM DO ITAIM NESTE TERMOS: “CHEGANDO-SE À ESTRADA DA BIACICA ENCONTRA-SE O SÍTIO DO FONTOURA, U LOCAL DE 100 MIL METROS QUADRADOS DE ÁREA VERDE. ELE ABRIGA UMA CASA DATAD DE 1682, ONDE FUNCIONAVA O CONVENTO DOS CARMELITAS. A CASA POSSUI UMA ARQUITETURA COLONIAL E AZULEJOS DECORADOS”. ESSES AZULEJOS OCUPAM TOD FRENTE DA CAPELA E SÃO DATADOS DE 1952, E PINTADOS PELO “LICEU DE OFÍCIOS DE SÃO PAULO”. ABORDAM OS TEMAS: CHEGADA DE MARTIM AFONSO DE SOUSA EM SÃO VICENTE EM 1532, E A PRIMEIRA MISSA REZADA PELOS JESUÍTAS EM VINTE E CINCO DE JANEIRO DE 1554, DATA DA FUNDAÇÃO DE SÃO PAULO. ESSES PAINÉIS FORAM USADOS PELA REDE GLOBO NAS CENAS DA ABERTURA DA NOVELA “A PADROEIRA”.

(140) EM 2002 FOI VENDIDO E PASSOU A CHAMAR-SE “DIÁRIO DE SÃO PAULO”.

CAMPO DE FUTEBOL ONDE HOJE ESTÁ A ESCOLA “CARLOS PASQUALE”. FOTO 1965.

RUA ANTONIO JOÃO DE MEDEIROS, AINDA SEM ASFALTO. FOTO 1969.

CASA DE MARIA, ASSISTÊNCIA À PARTURIENTES, ATRÁS DO HOSPITAL GERAL DE ITAIM. FOTO 2003.

CASA ONDE FUNCIONOU UMA ESCOLA DE 1948 A 1950, NA PRAÇA SILVA TELES. FOTO 2003.

HOSPITAL GERAL DE ITAIM PAULISTA NA ÉPOCA DE SUA CONSTRUÇÃO. FOTO 1975.

HOSPITAL GERAL DE ITAIM PAULISTA EM PLENO FUNCIONAMENTO. FOTO 2003.

EM MARÇO DE 1993, O PRESIDENTE DO CONSAVE (141), SR. JESUS F. MATIAS DE MELO, DESPACHOU COM O PREFEITO PAULO MALUF UM OFÍCIO INDICANDO AO ALCAIDE A NECESSIDADE URGENTE DA PREFEITURA DESAPROPRIAR A ÁREA HISTÓRICA BIACICA, IMPORTANTE NÃO SÓ PARA O BAIRRO COMO TAMBÉM PARA A CIDADE DE SÃO PAULO.

O DEPARTAMENTO DE PATRIMÔNIO HISTÓRICO DE PREFEITURA DE SÃO PAULO, EM DEZ DE OUTUBRO DE 1994, OFICIALIZA O TOMBAMENTO DE TODA A ÁREA CONHECIDA COMO “CHÁCARA FONTOURA” (BIACICA). NO RELATÓRIO TÉCNICO ELABORADO PELA SEÇ TÉCNICA DE CRITICA E TOMBAMENTO, FICA CARACTERIZADA A PREOCUPAÇÃO DO DEPARTAMENTO DE PATRIMÔNIO HISTÓRICO COM O DESTINO DA PROPRIEDADE, QUAND RELATA QUE “É FÁCIL OBSERVAR A GRAVIDADE DAS AMEAÇAS QUE PAIRAM SOBRE CINTURÃO MEÂNDRICO DO RIO TIETÊ, JUSTAMENTE ONDE SE ACHA SITUADA O BEM EM QUESTÃO. CONSTITUI UM DOS RAROS LOCAIS DAQUELA PARTE DA CIDADE PROVIDA MASSA ARBÓREA DE CERTA EXPRESSÃO, PECULIARIDADE ESSA QUE LEVOU A COGITAR S DESAPROPRIAÇÃO DESDE AO MENOS 1988, COM O OBJETIVO DE TRANSFORMÁ-LA NUMA ÁREA DE LAZER PARA OS MORADORES DAS IMEDIAÇÕES, TÃO CARENTES DESSE TIPO D EQUIPAMENTO. TAMBÉM DO PONTO DE VISTA HISTÓRICO-ARQUITETÔNICO E MAIS ESPECIFICAMENTE, ARTÍSTICO E DOCUMENTAL“.

EM DOIS DE SETEMBRO DE 2003, O DIÁRIO OFICIAL DE MUNICÍPIO, À PÁGINA 67, PUBLICA O “CADASTRO DE IMÓVEIS TOMBADOS (CIT) – CONPRESP”, ONDE, NA TABELA 1 DOS BENS CULTURAIS TOMBADOS NO MUNICÍPIO DE SÃO PAULO, SOB O N.º 1769, COM O NOME DE “CHÁCARA DOS FONTOURA”, SETOR 133, QUADRA 031, LOTE 0001, ESTRADA DA BIACICA, 756, NÍVEL DE TOMBAMENTO 1, RESOLUÇÃO N.º 16 DE 1994, COMO UM BEM TOMBADO PELO CONPRESP. PORÉM, NADA MAIS FOI FEITO ALÉM DESSE FATO. A PROPRIEDADE CONTINUA PARTICULAR. UMA ESCULTUR BRONZE QUE ESTAVA NO LOCAL, DE 1936, REPRESENTADO A ÍNDIA BARTIRA, FILHA D TIBIRIÇÁ E MULHER DE JOÃO RAMALHO, QUE ESTAVA POSTADA BEM EM FRENTE À CAPELA, JUNTAMENTE COM OUTRAS DUAS PLACAS ALUSIVAS À HISTÓRIA DE BIACIC FORAM ROUBADAS.

(141) CONSELHO DAS SOCIEDADES AMIGOS DE VILAS E ENTIDADES -CONSAVE

22 - O porquê do “Paulista” agregado ao nome “Itaim”.

SABEMOS QUE NA CIDADE DE SÃO PAULO EXISTEM DOIS BAIRROS COM O NOME ITAIM. ISSO CAUSAVA MUITA CONFUSÃO ÀQUELES QUE NÃO CONHECIAM MUITO BEM UM OU OUTRO E PRECISAVAM A UM DELES SE REPORTAR.

O ITAIM, OBJETO DESSE ESTUDO, COMO DEVE ESTAR CLARO, É O ITAIM DA ZONA LESTE. O OUTRO, TAMBÉM CONHECIDO COMO ITAIM BIBI, ESTÁ NA ZONA SUL. NO CONTEXTO DA CIDADE DE SÃO PAULO, OS DOIS SÃO BEM DISTINTOS, UM É DO TEMPO COLONIAL E ESTÁ NA PERIFERIA, O OUTRO, BEM MAIS JOVEM, TEM A SUA ORIGEI EM UM SÍTIO PERTENCENTE À DONA JOAQUINA FERRAZ, EM 1858, DEPOIS PASSOU PARA O GENERAL JOSÉ VIEIRA COUTO DE MAGALHÃES. EM 1907, AS TERRAS FORAS ADQUIRIDAS EM LEILÃO PELO IRMÃO DO GENERAL, SR. LEOPOLDO COUTO DE MAGALHÃE QUE TINHA O APELIDO DE “BIBI”, DAÍ É QUE SURGIU O “BIBI” PARA DIFERENCIAR UM BAIRRO DO OUTRO É CONSIDERADO UM DOS BAIRROS NOBRES DA CAPITAL, SENDO A SUA REG SUPER VALORIZADA NO MERCADO IMOBILIÁRIO.

ATÉ O MÊS DE MAIO DE 1980, O ITAIM, O “PAULISTA”, ERA SUB-DISTRITO DE SÃO MIGUEL PAULISTA E, POR ISSO, ERA CONHECIDO POR “ITAIM DE SÃO MIGUEL PAULISTA”, OU ”ITAIM DA VARIANTE” E ATÉ MESMO “ITAIM DA CENTRAL”. PARA RESOLVER ESSE PROBLEMA E FACILITAR A IDENTIFICAÇÃO DO NOME DO BAIRRO, EM 1965, ALGUMA LIDERANÇAS COMUNITÁRIAS COMEÇARAM A ACRESCENTAR AO NOME ITAIM O “PAULIST NOS DOCUMENTOS REIVINDICATIVOS ENCAMINHADOS AO PODER PÚBLICO. COM O TEMPO PASSOU A SER UMA NORMA PRATICADA POR TODOS. COM A SUA ELEVAÇÃO A DISTRITO, F OFICIALIZADO O NOME “ITAIM PAULISTA”. É SEMPRE BOM LEMBRAR QUE A ÁREA GEOGRÁFICA DO DISTRITO NÃO CORRESPONDE À ÁREA DO BAIRRO. ESTE TEM O DOBRO ÁREA DISTRITAL.

23 - Entrevista com antigos moradores de Itaim.

NA EDIÇÃO N.º 224, DE 16 A 22 DE MAIO DE 1987, O JORNAL “NOTÍCIAS DE ITAQUERA” PUBLICA EM SUAS PÁGINAS UMA ENTREVISTA COM O SR. LUIZ CARLOS DE CASTRO (BOLA PRETA), UM DOS MAIS ANTIGOS MORADORES DO BAIRRO, CUJO TEXTO REPRODUZ A SEGUIR, QUASE NA ÍNTEGRA, PELO SEU VALOR HISTÓRICO:

Casa da década de 40 na rua Cap. Eugênio de Macedo. Foto 2003.

Casa da década de 40 na rua Monte Camberela. Foto 2003.

"LUIZ CARLOS DE CASTRO, HOJE COM 89 ANOS (142), CONHECE ITAIM PAULISTA DESDE 1936, QUANDO, POR ACASO, COMPROU UM ALQUEIRE DE TERRA. ELE E SEU IRMÃO PROCURAVAM UMA TERRA PARA EMPREENDER SEU DINHEIRO QUANDO S APAIXONARAM POR ITAIM".

"CASADO COM D. AMÁLIA DE CASTRO, 83 ANOS, MUDOU-SE PARA O BAIRRO EM 1941. LEMBRA QUE TUDO ERA MATO E QUE SOMENTE SEIS FAMÍLIAS RESIDIAM NA REGIÃO. O ÚNICO TRANSPORTE, ALÉM DA CHARRETE OU CAVALO, ERA O TREM "MAR FUMAÇA". A ÁGUA, LUZ E ASFALTO VIERAM DEPOIS DE MUITOS ANOS."

"SR. LUIZ RELEMBRA COM SAUDADES DAS COMPRAS QUE ERAM FEITAS MENSALMENTE NO MERCADO MUNICIPAL DO CENTRO DE SÃO PAULO: "A GENTE IA DE "MARIA FUMAÇA" E FAZIA A COMPRA PARA O MÊS INTEIRO, SOMENTE AS MIUDEZAS DEIXÁVAMOS PARA COMPRAR NA ÚNICA VENDA QUE HAVIA NA REGIÃO. O TRISTE ERA QUANDO CHOVIA, POIS TANTO A COMPRA DO MÊS COMO AS MIUDEZAS ERAM TRANSPORTADAS POR CHARRETE, A QUAL SEMPRE ENCALHAVA, PORQUE TUDO AQUI ESTRADA DE CHÃO, ATÉ A ANTIGA ESTRADA SÃO PAULO-RIO ERA CHÃO". CONTA TAMBÉM QUE A ÚNICA ESCOLA NA REGIÃO SERVIA SOMENTE AO ENSINO PRIMÁRIO: "ERA UMA ESCOLA DE MADEIRA, E QUANDO A CRIANÇA TERMINAVA O PRIMÁRIO PRECISAVA IR A PENHA OU FERRAZ DE VASCONCELOS PARA FAZER O GINÁSIO".

"MUITOS AINDA DEVEM LEMBRAR-SE DA PRIMEIRA LINHA DE ÔNIBUS NA REGIÃO, ISTO EM 1956, QUANDO PASSARAM A UTILIZAR-SE DO ÔNIBUS QUE FAZIA ITAIM-SÃO MIGUEL. COM RELAÇÃO A HOSPITAIS NEM PENSAR, CONTA D. AMÉLIA QUE TEVE 11 FILHOS, SEMPRE COM A AJUDA DE VIZINHAS, POIS O 1º MÉDICO A INSTALAR-SE NO BAIRRO FOI DR. GILBERTO MAIDA MELACI, E ISTO HÁ 30 ANOS ATRÁS, QUANDO TODOS OS SEUS FILHOS JÁ HAVIAM NASCIDOS".

COM UMA FAMÍLIA QUE SE ESTENDE A MAIS DE 80 PESSOAS ENTRE FILHOS, NETOS E BISNETOS, CONTINUA APAIXONADO PELO BAIRRO, LAMENTANDO APENAS QUE N MAIS PODE DORMIR COM JANELAS E PORTAS ABERTAS COMO SEMPRE O FEZ, POIS COM PROGRESSO TAMBÉM VIERAM TODA SORTE DE PESSOAS MORAR NESTE BAIRRO".

(142) DATA DA PUBLICAÇÃO DA ENTREVISTA, 16 A 22 DE MAIO DE 1987.

23.1 - Outros depoimentos.

AS MEMÓRIAS DE ANTIGOS MORADORES DO BAIRRO, CONSULTADAS DURANTE A REALIZAÇÃO DESTE TRABALHO, FORAM DE GRANDE VALIA PARA A SUA REALIZAÇÃO. ATRA DELAS, CONHECEMOS UM POUCO DESSE PASSADO AINDA NÃO MUITO DISTANTE NO TEMPO, MAS DE FUNDAMENTAL IMPORTÂNCIA PARA MOSTRAR COMO ERA O ITAIM HÁ CINQÜENTA ANOS:

"LEMBRO-ME DE MUITAS COISAS DE MINHA INFÂNCIA VIVIDA EM ITAIM. DO "GRUPO DE MADEIRA", ONDE FIZ O PRIMÁRIO, DO CINE ART (143) ONDE , AOS DOMINGOS, ÍAMOS ASSISTIR AS MATINÊS E TORCER PARA O "MOCINHO" DERROTAR OS "BANDIDOS" SERIADO QUE SEMPRE ACABAVA NA HORA MAIS CRÍTICA. NO INTERVALO ENTRE UM FILME OUTRO, OUVIA-SE MÚSICA CLÁSSICA. MUITO TEMPO DEPOIS FIQUEI SABENDO QUE O MEU GOSTO PELA MÚSICA ERUDITA VINHA DESSA ÉPOCA. OS PARQUES DE DIVERSÃO, QUE A EXEMPLO DOS CIRCOS, EM TEMPOS E TEMPOS VINHAM OCUPAR, POR UM PERÍODO CURTO OS MUITOS TERRENOS BALDIOS EXISTENTES AS TERRAS DA ANTIGA RUA DO PROGRESSO, ONDE, FURTIVAMENTE, NÓS PEGÁVAMOS JABUTICABAS, CAQUIS, PÊSSEGOS, ETC. SÓ NÃO PODÍAMOS LEVAR PARA CASA O PRODUTO DESSA "BRINCADEIRA" PORQUE NÃO TÍNHAMO COMO COMPROVAR A PROCEDÊNCIA DAS FRUTAS. O "BOI SENTADO" ERA UM RANCHO QU FICAVA UM POUCO ALÉM DA "BIACICA", ÀS MARGENS DO RIO TIETÊ, COM AS SUAS ÁGUAS LÍMPIDAS, ERA O PONTO DE ENCONTRO AONDE OS JOVENS IAM "PAQUERAR", ANDA DE BARCO, DANÇAR, OUVIR MÚSICA, JOGAR BOCHA, EM UM AMBIENTE CALMO E TRANQÜILO. O TREM "MARIA FUMAÇA" COM O SEU SINO AVISANDO QUE JÁ ESTAVA CHEGANDO À ESTAÇÃO, MUITOS PASSAGEIROS SE ENCONTRAVA LONGE DA ESTAÇÃ SAIAM CORRENDO E AINDA DAVA TEMPO DE EMBARCAR. DO BAR DO "SEU" OSCAR, ONDE HOJE É A LOJA DO FOTO TOYO, ONDE, NO COMEÇO DA NOITE, A GAROTADA IA ASSISTIR PROGRAMA DE TELEVISÃO QUE EXIBIA DESENHO ANIMADO E, NOS FINAIS DE SEMANA, FAMÍLIAS IAM VER O PROGRAMA DO CÉSAR DE ALENCAR. ERA A ÚNICA TELEVISÃO DO BAIRRO, PELO MENOS A DE QUE SE TINHA NOTÍCIA, EM MEADOS DA DÉCADA DE CINQÜENTA " (144).

(143) FOI FECHADO POR UM CERTO TEMPO E REABERTO COM O NOME DE CINE ITAIM,

(144) O AUTOR DESTA MONOGRAFIA VIVE EM ITAIM DESDE 1954.

Casa da década de 40 na rua Monte Camberela. Foto 2003.

Casa de 1947 na rua Antonio João de Medeiros. Foto 2003.

CAPÍTULO V

O DISTRITO, O DESENVOLVIMENTO COMERCIAL.

24 - A criação do distrito de Itaim Paulista.

COM O INÍCIO DA DÉCADA DE SETENTA, UM GRUPO DE MORADORES DE ITAIM RESOLVEU SE ORGANIZAR EM UMA COMISSÃO PARA BUSCAR APOIO DE POLÍTICOS QUE FOSSEM SENSÍVEIS À PROPOSTA DE TRANSFORMAR O BAIRRO I ITAIM EM DISTRITO. FORAM FEITAS VÁRIAS REUNIÕES SEM QUE SE ENCONTRASSE ALGUÉM DISPOSTO A ABRAÇAR ESTA CAUSA. POR FIM, JÁ NO FINA DA DÉCADA, APÓS SEGUIDAS REUNIÕES E CONSTANTES VISITAS À ASSEMBLÉIA LEGISLATIVA DE SÃO PAULO, FINALMENTE O DEPUTADO HÉLIO CEZAR ROSAS ASSUMIU O COMPROMISSO DE ENCAMINHAR A PETIÇÃO DA COMISSÃO NO SENTIDO DE INCLUIR O NOME DE ITAIM ENTRE AQUELES QUE QUERIA A SUA ELEVAÇÃO A DISTRITO.

EM VINTE E CINCO DE ABRIL DE 1979, SOB O N° AL 1507, FOI PROTOCOLADA A PETIÇÃO QUE FOI TRANSFORMADA EM LEI EM QUATORZE DE MAIO E PUBLICADO NO DIÁRIO OFICIAL DO ESTADO EM QUINZE DE MAIO DE 1980, SOB O N° 2343.

A POPULAÇÃO RECEBEU COM GRANDE ALEGRIA O ACONTECIMENTO, PORÉM DESCONHECIA O PERÍMETRO DO NOVO DISTRITO, IMAGINAVA QUE SERIA OS LIMIT HISTORICAMENTE CONHECIDOS. AO SER DIVULGADO A ÁREA DO DISTRITO RECÉM CRIA VIU-SE QUE ESTA NÃO CONTEMPLAVA A REGIÃO A OESTE DO CÓRREGO LAJEADO ATÉ CÓRREGO ÁGUA VERMELHA. TODA ESTA REGIÃO, HISTORICAMENTE PERTENCENTE A BAIRRO DE ITAIM, ESTAVA FORA DO DISTRITO.

25 - O desenvolvimento comercial.

APÓS A ELEVAÇÃO A CONDIÇÃO DE DISTRITO, EM MAIO DE 1980, O ITAIM EXPANDIU-SE EM TODAS AS DIREÇÕES. HOJE, ALÉM DA REGIÃO COMERCIAL CENTRAL, O BAIRRO POSSUI OUTRAS MINI REGIÕES: JARDIM DAS OLIVEIRAS, VILA ITAIM, CIDADE

KEMEL, JARDIM CAMARGO NOVO E JARDIM CAMARGO VELHO, SENDO QUE ESSA ÚLTIMA JÁ POSSUI UMA AGÊNCIA BANCARIA DO BRADESCO.

NA AVENIDA MARECHAL TITO, QUE CORTA O BAIRRO DE OESTE A LESTE COM UMA FAIXA DE APROXIMADAMENTE CINCO QUILÔMETROS, SE CONCENTRA A MAIORIA DA AGÊNCIAS BANCÁRIAS: CAIXA ECONÔMICA FEDERAL, BRADESCO, BANCO DO BRASIL, ITAÚ, SANTANDER BANESPA, H.S.B.C (145); LOJAS DE MÓVEIS E ELETROS-DOMÉSTICOS: ELETRO ITAIM, CASAS BAHIA, KOLUMBUS, MARABRAZ, FENÍCIA E OUTRAS; LOJAS DE CAMA, MESA E BANHO: CASAS PERNAMBUCANAS; LOJAS DE CARROS NOVOS E USADOS; LOJAS DE TINTAS; PARQUE DE DIVERSÃO; MATERIAIS DE CONSTRUÇÃO: H. SOARES, CENTER CASTILHO; HIPER-MERCADO D' AVÓ, SONDAS; LANCHONETES: MCDONALDS, HABIB'S, DROGARIAS, CASAS DE AUTO-PEÇAS, ESCOLAS DE COMPUTAÇÃO, DE LÍNGUAS, POSTOS DE GASOLINA, HOSPITAL GERAL DE ITAIM PAULISTA, ACADEMIA DE NATAÇÃO, DE MUSCULAÇÃO, ETC. POR CONTA DE O BAIRRO POSSUIR UMA GRAND POPULAÇÃO, MUITOS PROFISSIONAIS LIBERAIS PROCURARAM SE INSTALAR NO ITAIM PAU PARA EXERCEREM AS SUAS ATIVIDADES: ADVOGADOS, DENTISTAS, PSICÓLOGOS ARQUITETOS, MÉDICOS DE VÁRIAS ESPECIALIDADES, ETC.

25.1 - Agências bancárias.

A PRIMEIRA AGÊNCIA BANCÁRIA DO BAIRRO FOI A DO BANCO AUXILIAR DE SÃO PAULO, VEIO "EMPRESTADA" DO VIZINHO BAIRRO DE ITAQUERA. COMO A AGÊNCIA NÃO ESTAVA ENFRENTADA MUITA BEM A CONCORRÊNCIA COM OUTROS BANCOS NO BAIRRO, TRANSFERIDA PARA O ITAIM. FUNCIONOU UM CERTO TEMPO COMO SENDO DE ITAQUER ATÉ SER OFICIALIZADA COMO AGÊNCIA DO ITAIM. FOI UMA GRANDE ALEGRIA PARA O POV E PARA O COMÉRCIO LOCAL. A INSTITUIÇÃO BANCÁRIA FALIU. DEPOIS VIERAM A CAIX ECONÔMICA FEDERAL, BANCO ITAÚ, BAMERINDUS (H.S.B.C), BRADESCO, BANESPA (SANTANDER), BANCO DO BRASIL, E B.B.V. (RECENTEMENTE INCORPORADO PELO BRADESCO). O BRADESCO INAUGUROU RECENTEMENTE UMA AGÊNCIA NO JARDIM CAMARGO VELHO. A CAIXA ECONÔMICA FEDERAL TAMBÉM ABRIU OUTRA AGÊNCIA EM ITAIM PAULISTA, NA AVENIDA MARECHAL TITO. TOTALIZANDO OITO CASAS BANCÁRIAS.

O GRANDE E DIVERSIFICADO COMÉRCIO DA REGIÃO DO JARDIM DAS OLIVEIRAS JÁ SE FAZ MERECEDOR QUE NELA SEJA INSTALADO UMA AGÊNCIA BANCÁRIA.

(145) HONG SHANGAI BANK CORPORATION.

Casa de 1952 na rua Cachoeira Alta, Vila Melo. Foto 2003.

Casa de Cultura de Itaim, fundada em 21/04/1985, Av. Barão de Alagoas. Foto 2003.

25.2 - Cartório Civil e Tabelião de Notas.

QUEM PRECISASSE DE SERVIÇOS PRESTADOS POR UM CARTÓRIO CIVIL OU TABELIONATO, ATÉ 15 NOVEMBRO DE 1984, E MORASSE NO ITAIM, TERIA QUE SE DIRIGIR A SÃO MIGUEL PAULISTA, POIS, ATÉ ESSA DATA, O BAIRRO NÃO DISPUNHA DE UM CARTÓRIO CIVIL, MESMO ALCANÇANDO ESSE DIREITO COM A SUA ELEVAÇÃO A DISTRITO E 15 DE MAIO DE 1980. SÓ EM DEZESSEIS DE NOVEMBRO DE 1984, ATRAVÉS DE UM DECRETO ESTADUAL ASSINADO PELO GOVERNADOR DO ESTADO FOI CRIADO O CART OFICIAL DE REGISTRO CIVIL DAS PESSOAS NATURAIS E TABELIÃO DE NOTAS DO DISTRIT DE ITAIM PAULISTA. A ÁREA TERRITORIAL DE ABRANGÊNCIA DO CARTÓRIO É: RIO TIE CÓRREGO TRÊS PONTES, DIVISA COM O MUNICÍPIO DE FERRAZ DE VASCONCELOS, COM O DISTRITO DO LAJEADO E O CÓRREGO LAJEADO. FORA DESSE PERÍMETRO, MESMO QUE PESSOA MORE NO BAIRRO DO ITAIM PAULISTA, PRECISA USAR OS SERVIÇOS DO CARTÓ DE SÃO MIGUEL PAULISTA, SÃO OS CASOS DO: JARDIM SILVA TELES, JARDIM CAMPOS, JARDIM OLGA JARDIM JARAGUÁ, JARDIM NAZARÉ, JARDIM CAROLINA, JARDIM SENICE, JARDIM DOS IPÊS, JARDIM MIRAGAIA, PARQUE SANTA RITA, JARDIM MAIA, JARDIM SÃO MARTINHO, JARDIM NOÊMIA, VILA SEABRA, PARTE DA VILA SIMONE E DO JARDIM

ROBRU, POIS, COMO JÁ FOI COMENTADO EM OUTRO MOMENTO NESSE ESTUDO, QUANDO FOI CRIADO O DISTRITO DE ITAIM PAULISTA, EM 1980, A PARTE ONDE SE ENCONTRA ESSAS VILAS, OU SEJA, O ESPAÇO GEOGRÁFICO ENTRE O CÓRREGO ÁGUA VERMELHA E O CÓRREGO LAJEADO FICOU DE FORA, MESMO QUE, HISTORICAMENTE, PERTENÇAM AO BAIRRO DE ITAIM PAULISTA.

25.3 - Cartório Eleitoral.

OUTRA PRERROGATIVA QUE O ITAIM PAULISTA OBTEVE COM A SUA ELEVAÇÃO A DISTRITO EM 1980, FOI TER UM CARTÓRIO ELEITORAL. PARA ATENDER A POPULAÇÃO DO DISTRITO FOI CRIADA A 352º ZONA ELEITORAL, DO TRIBUNAL REGIONAL ELEITORAL DE SÃO PAULO – TRE-SP, ATÉ ENTÃO, OS ELEITORES ESTAVAM CADASTRADOS NO DISTRITO DE SÃO MIGUEL PAULISTA.

O CARTÓRIO ATENDE A POPULAÇÃO RESIDENTE NO PERÍMETRO COMPREENDIDO PELA MESMA ÁREA DE ABRANGÊNCIA DO CARTÓRIO CIVIL, PARA TIRAR NOVOS TÍTULOS PARA TRANSFERÊNCIA DE DOMICÍLIO ELEITORAL, DE SEGUNDA A SEXTA-FEIRA, DAS 12.00 ÀS 18.00 HS, EXCETO NOS ANOS QUE TENHAM ELEIÇÕES, QUANDO POR FORÇA DE LEI, ESSE ATENDIMENTO CESSA 150 DIAS ANTES DO PLEITO. PARA OUTRAS SITUAÇÕES, O ATENDIMENTO É NORMAL.

PARA SERVIR A POPULAÇÃO O CARTÓRIO CONTA COM UM DIRETOR DE CARTÓRIO E QUINZE FUNCIONÁRIOS. O JUIZ ELEITORAL DR. LUIZ FELIPE NOGUEIRA JÚNIOR, DO TRIBUNAL REGIONAL ELEITORAL DE SÃO PAULO É O RESPONSÁVEL PELA 352º ZONA ELEITORAL.

EM NOVEMBRO DE 2003, NO CARTÓRIO ESTAVAM REGISTRADOS 159.364 ELEITORES, DESTES, 158.535 HABILITADOS PARA VOTAR, OS DEMAIS ESTAVAM SUSPENSOS. ESSES ELEITORES ESTÃO DISTRIBUÍDOS EM 26 ESCOLAS DO DISTRITO, ONDE 316 SEÇÕES ELEITORAIS RECEBERÃO OS VOTOS DOS ITAIENSES.

25.4 - Agência da SABESP.

A COMPANHIA DE SANEAMENTO BÁSICO DO ESTADO DE SÃO PAULO - SABESP MANTÉM UMA MODERNA AGÊNCIA DE ATENDIMENTO NO BAIRRO PARA PRESTAR ESCLARECIMENTOS E ATENDER A POPULAÇÃO, PRÉDIO RECÉM INAUGURADO NA MESM ÁREA EM QUE ESTÁ O RESERVATÓRIO, NA RUA TIBÚRCIO DE SOUZA, 1.085, NO HORÁRIO DAS 9.00 H ÀS 15.00 H. TER ESSE TIPO DE ATENDIMENTO NO BAIRRO ERA UMA NECESSIDADE QUE OS MORADORES SEMPRE REIVINDICARAM. É PRECISO QUE A ELETROPAULO TENHA A MESMA INICIATIVA DA SABESP E ABRA UMA AGÊNCIA EM ITAIM PAULISTA PARA PRESTAR ESSE TIPO SERVIÇO À POPULAÇÃO E QUE A MESMA NÃO PRECI SE DESLOCAR ATÉ A AVENIDA DO IMPERADOR, 2607, EM SÃO MIGUEL PAULISTA.

25.5 - Lions Club-S.P – Itaim Paulista.

EM QUINZE DE DEZEMBRO DE 1980, FOI CRIADO NO BAIRRO UM CLUBE DE SERVIÇO, LIONS CLUBE INTERNACIONAL, COM SEDE À AVENIDA MARECHAL TITO, 15.045.

O IMIGRANTE CARLOS DE CASTRO MOUTINHO. FOTO 21/04/38.



O IMIGRANTE LUÍS CARLOS DE CASTRO. FOTO 10/09/43.

POR ALGUM TEMPO OS MEMBROS DESSE CLUBE REALIZARAM VÁRIAS ATIVIDADES BENEMÉRITAS NÃO SÓ PARA A POPULAÇÃO COM MAIS NECESSIDADES RESIDENTES NO BAIRRO, COMO TAMBÉM PARA OUTRAS REGIÕES. DESSE TEMPO FICOU APENAS O NOME DO CLUBE NA PRAÇA COM O MESMO NOME. SUAS ATIVIDADES ENCERRAM-SE EM 1994.

25.6 - Rotary Clube Internacional – Itaim Paulista.

NO ITAIM PAULISTA, NO FINAL DA DÉCADA DE NOVENTA, UM GRUPO DE PROFISSIONAIS LIBERAIS RECEBERAM AUTORIZAÇÃO E ABRIRAM UM CLUBE COM BANDEIRA DO ROTARY. PARA DEIXAREM A SUA MARCA, COLOCARAM UM OBELISCO NA PRAÇA LIONS CLUBE. RECENTEMENTE A SUB-PREFEITURA LOCAL RETIROU-O DA PRAÇA.

25.7 - Agência dos Correios e Telégrafos.

A PRIMEIRA SOLICITAÇÃO PARA QUE FOSSE INSTALADA NO ITAIM UMA AGÊNCIA DOS CORREIOS E TELÉGRAFOS, FOI FEITA EM 1952, PELO ENTÃO VEREADOR ANDRÉ FRAN MONTORO. EM 1955, O SR. SILVIO MAMPRIM RECEBEU A AUTORIZAÇÃO PARA ABRIR UM POSTO ONDE OS MORADORES PODERIAM ENCAMINHAR E RECEBER AS SUAS CORRESPONDÊNCIAS, ESSE LOCAL ESTAVA SITUADO NO COMEÇO DA RUA MÉXICO, ATU DR. DURVAL VILALVA. SÓ MUITO TEMPO DEPOIS, JÁ COM UMA AGÊNCIA DOS PRÓPRIOS CORREIOS, AS HABITANTES DO BAIRRO PASSARAM A CONTAR COM O SERVIÇO DE ENTR DA CORRESPONDÊNCIA NAS PRÓPRIAS CASAS.

25.8 - Centro de Integração da Cidadania – CIC.

O ITAIM PAULISTA, NO FINAL DA DÉCADA DE OITENTA E NO COMEÇO DA DE NOVENTA, ATRAVÉS DOS CONJUNTOS HABITACIONAIS DO CDHU, RECEBEU UM NÚMERO ELEVADO DE NOVOS MORADORES, ESPECIALMENTE NAS ÁREAS DO JARDIM MABEL, JARDIM NÉLIA, JARDIM ENCOSTA NORTE E CIDADE KEMEL, REGIÃO QUE AINDA É NOMEADA COMO FAZENDA ITAIM.

COM A INTENÇÃO DE DESCENTRALIZAR O SERVIÇO DE ATENDIMENTO À POPULAÇÃO, O GOVERNADOR MÁRIO COVAS, POR INTERMÉDIO DA SECRETARIA DA JUSTI E DA DEFESA DA CIDADANIA, CRIOU O PRIMEIRO CENTRO DE INTEGRAÇÃO DA CIDADANIA – CIC DO ESTADO DE SÃO PAULO, NO CONJUNTO ENCOSTA NORTE, NA RUA PADRE VIRGÍLIO CAMPELO, 150, FONE 65622442, ITAIM PAULISTA.

EM SETEMBRO DE 1996, O PRÉDIO FOI SOLENEMENTE INAUGURADO COM OS SEGUINTES ATENDIMENTOS: EMISSÃO DE CARTEIRA DE TRABALHO, DE IDENTIDADE (RG ATESTADO DE ANTECEDENTES CRIMINAIS, JUIZADO DE PEQUENAS CAUSAS, ATENDIMENTO AOS MUTUÁRIOS DO CDHU, DELEGACIA DE POLÍCIA, ASSISTÊNCIA JUDICIÁRIA, PROMOTORIA DE JUSTIÇA, POSTO POLICIAL MILITAR, POSTO DE ATENDIMEN AO TRABALHADOR – PAT, PROCON, ASSISTÊNCIA SOCIAL, BIBLIOTECA, CADASTRO PARA EMPREGOS, ETC.

DEPOIS FORAM CRIADOS OUTROS ATENDIMENTOS: INFOCENTRO, LOCAL ONDE MORADORES PODEM APRENDER E FAZER USO DA INTERNET E, RECENTEMENTE, C ESCRITÓRIO DE MEDIAÇÃO DE CONFLITOS, ESTE ESCRITÓRIO PRESTA SERVIÇO DE MEDI

ENTRE AS PARTES CONFLITANTES QUE SE DIRIGEM AO CIC, PODENDO CONTAR COM ATENDIMENTO DE MEDIADORES ESPECIALMENTE CAPACITADOS PARA LIDAR COM OS CONFLITOS LOCAIS: FAMILIARES, HABITACIONAIS, ENTRE VIZINHOS, ESCOLARES E OU MAIS.

25.9 - Conselho Comunitário de Segurança – CONSEG.

EM 1986, COM A FINALIDADE DE APROXIMAR A POLÍCIA CIVIL, POLÍCIA MILITAR E A COMUNIDADE NA BUSCA DOS MESMOS OBJETIVOS, OU SEJA, ENCONTRAR MEIOS QUE POSSAM MELHORAR A INTEGRAÇÃO ENTRA AS DUAS POLÍCIAS E A POPULAÇÃO NO QU CONCERNE A SEGURANÇA PÚBLICA, FOI CRIADO PELO GOVERNO DO ESTADO OS CONSEL DE SEGURANÇA COMUNITÁRIOS – CONSEGS.

JÁ NO ANO SEGUINTE, NO ITAIM PAULISTA FORAM REALIZADAS AS PRIMEIRAS REUNIÕES NO INTUITO DE SE FORMAR NO BAIRRO UM CONSEG, AS MESMAS ACONTECERAM NO SALÃO NOBRE DO 50º DP – ITAIM PAULISTA, NA RUA TIBÚRCIO DE SOUZA, ONDE SOLENEMENTE FOI DADA POSSE À PRIMEIRA DIRETORIA, A PARTIR DE ENTÃ

SR. LUÍS CARLOS DE CASTRO E SUA ESPOSA D. AMÉLIA. FOTO 1988.

A COMUNIDADE TINHA UM CANAL POR ONDE PODERIA ENCAMINHAR DIRETAMENTE AS REIVINDICAÇÕES RELATIVAS À SEGURANÇA CONSTITUCIONAL.

REPRESENTANTES DA COMUNIDADE, DO COMÉRCIO, DAS ESCOLAS E DE OUTROS SETORES DA SOCIEDADE, AO LADO DOS REPRESENTANTES DAS POLÍCIAS CI MILITAR E DA GUARDA CIVIL MUNICIPAL E DE OUTROS SEGMENTOS DO SERVIÇO PÚBLIC MENSALMENTE PARTICIPAM DE UMA REUNIÃO CONJUNTA PARA AVALIAÇÃO DE COMO SE ENCONTRA A SEGURANÇA NO BAIRRO E QUAIS OS ENCAMINHAMENTOS NECESSÁRIOS PA MELHORÁ-LA.

A PARTIR DE 1993, COM A INTENÇÃO DE FACILITAR O ACESSO DA COMUNIDADE ÀS REUNIÕES DO CONSEG, AS MESMAS FORAM DESCENTRALIZADAS, PASSANDO A ACONTECER EM PRÉDIOS ESCOLARES. A EXPERIÊNCIA MOSTROU QUE, SE DE UM CERT MODO FACILITAVA PARA ALGUNS DIFICULTAVA PARA OUTROS POR CONTA DO TRANS OPTOU-SE POR UM LOCAL QUE FAVORECESSE A TODOS: ESPAÇO, LOCALIZAÇÃO E QUE ACESSO FOSSE FACILITADO, A ESCOLA MUNICIPAL DE EDUCAÇÃO FUNDAMENTAL "PROFESSOR CARLOS PASQUALE", NA AVENIDA BARÃO DE ALAGOAS, 233, FONE: 69632632, NO CENTRO DO BAIRRO, É O LOCAL ONDE ACONTECEM ATUALMENTE ESSAS REUNIÕES.

25.10 - Hospitais: "8 de Maio" e "Santa Marcelina".

A CONSTRUÇÃO DO HOSPITAL E MATERNIDADE "8 DE MAIO" EM ITAIM PAULISTA INSTITUIÇÃO PARTICULAR, VEIO AO ENCONTRO DA POPULAÇÃO QUE BUSCA SERVIÇOS MÉDICOS ATRAVÉS DE CONVÊNIOS E PARTICULAR. O HOSPITAL ESTÁ INSTAL NO CENTRO DO BAIRRO E ATENDE VÁRIAS ESPECIALIDADES MÉDICAS.

APÓS AS OBRAS DE CONSTRUÇÃO DO "HOSPITAL GERAL DE ITAIM PAULISTA" PERMANECEREM PARADAS POR ALGUNS ANOS, NO PRIMEIRO GOVERNO DE MÁRIO COVA (1994-1998), ELA FORAM CONCLUÍDAS E INAUGURADAS. COUBE A INSTITUIÇÃO "SANTA MARCELINA" GERENCIAR O COMPLEXO HOSPITALAR QUE É CUSTEADO PELO GOVERNO PRÉDIO ESTÁ LOCALIZADO NA AV. MARECHAL TITO.

26 - Cultura e Educação do bairro.

COMO VIMOS ANTERIORMENTE, DE MANEIRA PRECÁRIA, A PRIMEIRA ESCOLA CRIADA NO ITAIM FOI EM 1950. SÓ NA DÉCADA SEGUINTE FORAM FEITAS NOVAS ESCOLAS DESTAS, TRÊS ESTADUAIS: O PRÉDIO DE ALVENARIA DO GRUPO ESCOLAR ARMAND GOMES DE ARAÚJO; 2º GRUPO ESCOLAR DE SÃO MIGUEL PAULISTA, ATUAL "ESCOLA ESTADUAL ALBERT SCHWEITZER"; GRUPO ESCOLAR DO JARDIM NOÊMIA, ATUAL "ESCOL ESTADUAL MARIO KOZEL FILHO", TRÊS MUNICIPAIS: ESCOLA MUNICIPAL DO JARDIM CAMARGO, ATUAL ESCOLA MUNICIPAL DE ENSINO FUNDAMENTAL "EZEQUIEL RAMOS JÚNIOR"; ESCOLA MUNICIPAL DO JARDIM ITAIM, ATUAL ESCOLA MUNICIPAL DE ENSINO FUNDAMENTAL "PROFESSOR CARLOS PASQUALE" E ESCOLA MUNICIPAL DO JARDIM CAMPOS, ATUAL ESCOLA MUNICIPAL DE ENSINO FUNDAMENTAL ANTONIA E ARTUR BEGBIE " E O ANTIGO GINÁSIO NO " COLÉGIO ESTADUAL DE ITAIM PAULISTA – CEIP ", ESTE OCUPAVA AS DEPENDÊNCIAS DO PRÉDIO DO GRUPO ESCOLAR ARMANDO GOMES DE ARAÚJO", NO PERÍODO NOTURNO.

EM OITO DE JUNHO DE 1965, ENTRE TANTOS OUTROS PEDIDOS DO POVO, UM FOI ENCAMINHADO "NO SENTIDO DE SER CONSTRUÍDO O GRUPO ESCOLAR DO JARDI MARTA, NO ITAIM" (146). EM TRÊS DE SETEMBRO, O "DA VILA SILVA TELES" (147), E ASSIM POR DIANTE.

NA DÉCADA DE SETENTA, COM AS MUDANÇAS IMPLANTADAS ATRAVÉS DA LEI DE DIRETRIZES E BASES DA EDUCAÇÃO, FORAM EXTINTOS O PRIMÁRIO E O GINÁSIO, O DOIS PASSARAM A SE CONSTITUIR UM SÓ CURSO DE OITO ANOS COM O NOME DE ENSIN FUNDAMENTAL. NO ITAIM PAULISTA FORAM CONSTRUÍDAS VÁRIAS ESCOLAS PARA ATEND DEMANDA QUE, A EXEMPLO DA POPULAÇÃO, CRESCIA A OLHOS VISTOS. EM CADA VILA CONSTRUÍA-SE UM PRÉDIO. MAS A PROCURA POR VAGAS SEMPRE ERA MAIOR.

NA DÉCADA DE OITENTA, ALÉM DO ENSINO FUNDAMENTAL, QUE ATENDE CRIANÇAS NA FAIXA ETÁRIA DOS SETE AOS QUATORZE ANOS, A COMUNIDADE PASSOU SOLICITAR A CONSTRUÇÃO DE ESCOLAS DE ENSINO INFANTIL E CRECHES.

(146) OFÍCIO ENCAMINHADO POR LIDERANÇAS DO BAIRRO.

(147) IDEM.

Conjuntos do CDHU, em Itaim Paulista. Foto 2003.

Vasco da Gama F. R. de Itaim. Foto 1956.

EM VINTE E UM DE NOVEMBRO DE 1980, DOIS PEDIDOS FORAM ENCAMINHADOS À PREFEITURA, UM “NO SENTIDO QUE SEJA CRIADA UMA CRECHE NO JARDIM NOÊMIA, DISTRITO DE ITAIM PAULISTA” (148), E OUTRO “(...) PARA O JARDIM CAMARGO VELHO, DISTRITO DE ITAIM PAULISTA – AR. ME” (149). NOTAMOS QUE JÁ APARECE NOS DOCUMENTOS O NOME “DISTRITO DE ITAIM PAULISTA”, EM MAIO DESTE ANO, O BAIRRO FOI ELEVADO A ESSA CONDIÇÃO. TRATAREMOS DESSE ASSUNTO EM OUT ESPAÇO.

NO COMEÇO DA DÉCADA DE OITENTA, FORAM CONSTRUÍDAS AS PRIMEIRAS ESCOLAS DE EDUCAÇÃO INFANTIL (EMEI) E CRECHES MUNICIPAIS (CEI). DESTA ÉPOCA SÃO AS CRECHES: JARDIM CAMARGO VELHO, JARDIM CAMARGO NOVO, JARDIM ROBRU, JARDIM MAIA, VILA AIMORÉ, JARDIM SILVA TELES, PARQUE SANTA AMÉLIA, JARDIM EVA, JARDIM CAROLINA, JARDIM MILIUNAS, PARQUE SANTA RITA, (TODAS CONSTRUÍDAS NA PRIMEIRA METADE DA DÉCADA). JARDIM ROMANO, JARDIM NOÊMIA E JARDIM NAZARÉ, (NA SEGUNDA METADE). AS EMEIS: NO JARDIM ITAIM, “CAPITÃO ALBERTO MENDES JÚNIOR”; NO JARDIM SILVA TELES, “JOSÉ DE ALENCAR”; NO JARDIM MIRAGAIA, “LEILA DINIZ”; NO JARDIM MAIA, “MARIA QUITÉRIA”; NO PARQUE SANTA AMÉLIA, “MARIA DA CONCEIÇÃO”; NO JARDIM ROBRU, “SEVERINO DO RAMO“; NA CIDADE KEMEL, “PRESIDENTETANCREDO NEVES”; NO JARDIM CAMARGO NOVO, “OVÍDIO D’CROLLY”.

E ASSIM, COM AS ESCOLAS MUNICIPAIS, ESTADUAIS, CRECHES, EMEIS, CONSTRUÍDAS DA DÉCADA DE NOVENTA AOS DIAS ATUAIS, 2003, SOMADAS ÀS OUTRAS, O ITAIM PAULISTA CONTA COM: 36 ESCOLAS ESTADUAIS; 16 MUNICIPAIS, 11 EMEIS E 19 CRECHES MUNICIPAIS DIRETAS (CENTROS DE EDUCAÇÃO INFANTIL) E 01 MUNICIPA INDIRETA NO JARDIM DAS OLIVEIRAS II, ALÉM DE ALGUMAS ENTIDADES QUE MANTÉM CONVÊNIO COM A PREFEITURA E ATENDEM CRIANÇAS NA FAIXA ETÁRIA DE CRECHE. CON COM 05 ESCOLAS DE ENSINO FUNDAMENTAL, 04 DE ENSINO DE LÍNGUA INGLÊS/ESPANHOL, E VÁRIAS DE EDUCAÇÃO INFANTIL (PREZINHOS) TODAS PARTICULARE

(148) OFÍCIOS ENCAMINHADOS PELO VEREADOR DE ENDRO DE.

(149) AR.ME – ADMINISTRAÇÃO REGIONAL DE SÃO MIGUEL PAULISTA E ERMELINO MATARAZZO

FAMÍLIA DO SR. FRANCISCO FEHER. FOTO 1952.

VARANDA DA CAPELA DE BIACICA, LADO DIREITO, RETRATA A CHEGADA DE MARTIM AFONSO. FOTO 2002.

VARANDA DA CAPELA DE BIACICA, LADO ESQUERDO, RETRATA A FUNDAÇÃO DE SÃO PAULO. FOTO 2002.

EM 15 DE SETEMBRO E 28 DE NOVEMBRO DE 2003, FORAM INAUGURADO DOIS CENTROS UNIFICADOS DE EDUCAÇÃO “CEU”, UM NO PARQUE VEREDAS E OUTRO NO JARDIM DOS IPÊS, NA AVENIDA MARECHAL TITO. NESTAS DUAS UNIDADES, EM CADA UMA, FUNCIONA UMA CRECHE, UMA ESCOLA DE EDUCAÇÃO INFANTIL E UMA DE EDUCAÇÃO FUNDAMENTAL, ALÉM DE TER PISCINAS, TEATRO, TELECENTRO, BIBLIOTE QUADRA POLI-
ESPORTIVAS E OUTRAS ATIVIDADES. QUEM OBSERVA ESSE ELEVADO NÚMERO DE UNIDADES ESCOLARES CONSTRUÍDAS NO BAIRRO DE ITAIM PAULISTA, IMAGINA QUE DEMANDA ESTÁ PLENAMENTE ATENDIDA, QUEM ASSIM PENSAR COMETE UM GRANDE ENGANO. O BAIRRO NÃO PARA DE CRESCER EM POPULAÇÃO E A DEMANDA ESCOLAR TAMBÉM CRESCE, ISSO EXIGE CADA VEZ MAIS A CONSTRUÇÃO DE NOVOS PRÉDIOS ESCOLARES.

EM VINTE E UM DE ABRIL DE 1985 (150), FOI INAUGURADA EM ITAIM PAULISTA O PRIMEIRO “CENTRO CULTURAL” (CASA DE CULTURA) DA CIDADE DE SÃO PAUL ESSE LOCAL ESTÁ DESTINADO ÀS ATIVIDADES CULTURAIS E ARTÍSTICAS DO BAIRRO. US TAMBÉM O ESPAÇO DA PRAÇA LIONS CLUBE, DEFRONTE AO PRÉDIO, PARA EVENTOS MAIORES ORGANIZADOS PELA “CASA”. COM A MUDANÇA DA SUB-PREFEITURA DO ITAIM, DA RUA JOSÉ CARDOSO PIMENTEL PARA A AVENIDA MARECHAL TITO, PREVISTA PARA JUNHO DE 2004, O LOCAL OCUPADO ATUALMENTE PARA A SEDE DA SUB-PREFEITURA PASSARÁ A SER OCUPADO PELA CASA DE CULTURA, QUE TERÁ MAIORES ACOMODAÇÕES PARA SUAS ATIVIDADES.

(150) PLACA RELATIVA AO EVENTO AFIXADA NA ENTRADA DO IMÓVEL.

CAPÍTULO VI

A OCUPAÇÃO PLENA, OS CONJUNTOS HABITACIONAIS, A SUB-PREFEITURA.

27 - A ocupação das áreas urbanas.

O ITAIM PAULISTA, A PARTIR DA DÉCADA DE OITENTA, COM O SEU CRESCIMENTO COMERCIAL ACONTECENDO EM VÁRIAS DIREÇÕES, PREENCHE OS ESPAÇ VAZIOS AINDA EXISTENTES ATRAVÉS DE UMA INTENSA ESPECULAÇÃO IMOBILIÁRIA.

A MUDANÇA DE DIMENSÃO DO BAIRRO, EM CONSTANTE EVOLUÇÃO, IMPLICA TAMBÉM O AUMENTO DE PROBLEMAS, POIS, SEM A INFRA-ESTRUTURA ADEQUADA PARA ACOMPANHAR O DESENVOLVIMENTO, OS MORADORES PASSAM POR SÉRIAS DIFICULDAD QUANDO PRECISAM PROCURAR OS SERVIÇOS PÚBLICOS ESSENCIAIS. O ITAIM NÃO TEM U NÚMERO DE EQUIPAMENTOS NECESSÁRIOS PARA PROPORCIONAR AOS SEUS HABITANTE BEM-ESTAR SOCIAL, OS MORADORES SE RESSENTEM DISSO. O BAIRRO NÃO ESTÁ APARELHADO PARA SUPRIR AS DEFICIÊNCIAS ENTRE O QUE SE DESEJA E O QUE SE OBTE NA CONVIVÊNCIA URBANA.

COM A SUA ELEVAÇÃO A CONDIÇÃO DE DISTRITO EM QUINZE DE MAIO DE 1980, ABRIU-SE A POSSIBILIDADE DO BAIRRO RECEBER ALGUNS BENS PÚBLICOS E INVESTIMENTOS PARTICULARES: CARTÓRIOS, BANCOS, GRANDES LOJAS, ETC. PORÉM, E BENEFÍCIOS SE ENCONTRAM TODOS NA ÁREA CENTRAL. A PAR DE O BAIRRO ESTAR SITU EM UMA DAS CIDADES MAIS RICAS DO MUNDO, NO ENTANTO, ESPELHA OS CONTRASTES SOCIAIS DO PAÍS. A DISPARIDADE DE RENDA REFLETE-SE NAS FORMAS DE ORGANIZAÇÃ DO ESPAÇO URBANO. UM VASTO ANEL DE VILAS PERIFÉRICAS, CUJOS MORADORE DISPÕEM DE PRECÁRIAS CONDIÇÕES DE HABITAÇÃO E DE ACESSO AOS BENS PÚBLICOS, CONTORNA A ÁREA MAIS BEM ESTRUTURADA DO PONTO DE VISTA DE BENS COMUNS, REGIÃO PRÓXIMA À PRAÇA SILVA TELES.

A POPULAÇÃO RESIDENTE NO ITAIM É SUPERIOR A DE MUITAS CIDADES IMPORTANTES DO PAÍS. NÃO HÁ DADO OFICIAL SOBRE ESSE NÚMERO, ESTIMA-SE, PELO CRESCENTE AUMENTO NA CONSTRUÇÃO DOS CONJUNTOS HABITACIONAIS, CERCA DE MIL HABITANTES. POR SUA OCUPAÇÃO DESORGANIZADA, ENFRENTA SÉRIOS PROBLEMAS INFRA-ESTRUTURA SOB TODOS OS ASPECTOS.

ESCULTURA DE BRONZE REPRESENTANDO BARTIRA COLOCADA À FRENTE DA CAPELA DE BIACICA. FOTO 2

PORTA DE ENTRADA DA CAPELA DE BIACICA. FOTO 2002.

28 - Os conjuntos habitacionais do CDHU (151).

O ANO DE 1985 FOI O MARCO PARA O ITAIM PAULISTA QUE DEU INÍCIO A CONSTRUÇÃO DOS CONJUNTOS HABITACIONAIS. NO PRINCÍPIO, CONJUNTOS HORIZON COM CASAS TÉRREAS, DEPOIS, OS CONJUNTOS “VERTICAIS” , ALGUNS FORAM E OUTI AINDA SÃO CONSTRUÍDOS EM FORMA DE MUTIRÃO.

O CONJUNTO HABITACIONAL “ENCOSTA NORTE” FOI O PIONEIRO. DEZENAS DE BLOCOS, CADA UM COM QUATRO ANDARES E SEM ELEVADOR, FORAM CONSTRUÍDOS E POUCO TEMPO E MUITO PRÓXIMO UNS DOS OUTROS, FORMANDO UMA GRANDE “CIDADE PORÉM SEM A ESTRUTURA NECESSÁRIA PARA RECEBER OS NOVOS MORADORES: ESCO CRECHES, EMEIS, POSTOS DE SAÚDE, ETC. O JARDIM NÉLIA, VILA ITAIM E O “NOSSA SENHORA DO CAMINHO” FORAM OUTROS PONTOS DO BAIRRO ESCOLHIDOS PAR RECEBEREM MAIS CONSTRUÇÕES DESSE TIPO.

NO ANO DE 2003, NO FINAL DA RUA ITAJUIBE, NA DIVISA COM O MUNICÍPIO DE FERRAZ DE VASCONCELOS, NA ÚNICA ÁREA AINDA LIVRE DO BAIRRO, DE MODO ACELERADO, INICIOU-SE A CONSTRUÇÃO DE VÁRIOS BLOCOS RESIDENCIAIS, EM 2004L, MUDARÃO PARA ESSES PRÉDIOS CERCA DE CINQÜENTA MIL FAMÍLIAS, MAIS UMA VEZ, SEM CONDIÇÕES ADEQUADAS DE MORADIA POR FALTA DE INFRA-ESTRUTURA.

29 - O Itaim Paulista no contexto da Cidade de São Paulo.

A PERIFERIA DA CIDADE DE SÃO PAULO, NOTADAMENTE EM NOSSA REGIÃO, COMEÇOU A SE CONSOLIDAR APÓS A INAUGURAÇÃO OFICIAL, EM 1940, DA COMPANHIA NITRO QUÍMICA BRASILEIRA, QUE COMEÇOU A FIXAR-SE EM SÃO MIGUEL EM 1935, À MARGEM ESQUERDA DO RIO TIETÊ E AO LADO DA ESTAÇÃO FERROVIÁRIA, JÁ QUE, ESTAÇ E RIO, FAVORECIAM A EMERGENTE INDÚSTRIA COM O TRANSPORTE DA MATÉRIA PRIM MÃO-DE-OBRA E ESCOAMENTO DA PRODUÇÃO COMO TAMBÉM DO USO ABUNDANTE DA ÁGUA DO RIO.

(151) COMPANHIA DE DESENVOLVIMENTO HABITACIONAL E URBANO DO EST. DE SÃO PAULO – CDHU.

PARA ABSORVER A CRESCENTE DEMANDA DE OPERÁRIOS VINDOS DO N
MINAS E DO NORDESTE, PRINCIPALMENTE DO ESTADO DA BAHIA, PARA TRABALHAR NA
CIDADE DE SÃO PAULO, FORAM CRIADOS BAIRROS QUASE QUE EXCLUSIVOS PARA A
MORADIA DESSES TRABALHADORES. A PRINCIPIO, A TENDÊNCIA ERA FORMAR UM
PEQUENO POVOADO AO REDOR DAS ESTAÇÕES DE TREM. DESSA POPULAÇÃO AGLUTINAD
EM TORNO DAS ESTAÇÕES FERROVIÁRIAS, NASCERAM POPULOSOS BAIRROS DA LEG
LESTE: ITAQUERA, GUAIANAZES, ERMELINO MATARAZZO, SÃO MIGUEL PAULISTA E O
ITAIM PAULISTA. A LINHA TRONCO E O RAMAL DA VARIANTE DA ESTRADA DE FERRO
CENTRAL DO BRASIL FORAM AS RESPONSÁVEIS PELO CRESCIMENTO URBANO E INDUST
DESSE SETOR DA CIDADE DE SÃO PAULO.

NO FINAL DA DÉCADA DE QUARENTA, A ÁREA URBANA DO BAIRRO ESTAVA
RESTRITA AO ENTORNO DA PRAÇA SILVA TELES E OCUPADA DE FORMA DESORDENADA
DIVISÃO ESPACIAL ENTRE O NÚCLEO CENTRAL E A PERIFERIA, CONSTITUÍDA DE ZONA UR
E RURAL, NÃO SE CARACTERIZAVA COMO UMA DIVISÃO SOCIAL E SIM GEOGRÁFICA. A
MAIORIA DOS “CHACAREIROS” MORAVA NO CENTRO DA CAPITAL E VINHA PARA CÁ SÓ NO
FINAIS DE SEMANA PARA USUFRUIR DA TRANQÜILIDADE QUE O BAIRRO POSSUÍA.

NO COMEÇO DA DÉCADA DE CINQÜENTA, FOI PROJETADO O PRIMEIRO
LOTEAMENTO URBANIZADO DO BAIRRO. A IMOBILIÁRIA MUNICIPAL LIMITADA, PROPRIETÁ
DE UMA ÁREA NO BAIRRO DE 451.746 M², ATRAVÉS DE SEUS DIRETORES: DR. GILBERTO
POMPEU DE TOLEDO E ANTONIO MACUCO ALVES, CONTRATOU OS ENGENHEIROS: ALBER
MORATO KRAHCNBUHL, CREA N.º 38/51, RESPONSÁVEL PELO PROJETO, E CYRO
MARCONDES CARVALHO, CREA N.º 814/53, ENCARREGADO PELA DEMARCAÇÃO DOS
LOTES, PARA ELABORAR A PLANTA GERAL DO LOTEAMENTO QUE SERIA DENOMINADO JA
ITAIM.

FOI O PRIMEIRO EMPREENDIMENTO IMOBILIÁRIO QUE CUMPRIU A EXIGÊNCIAS
LEGAIS DA ÉPOCA, QUANTO À VENDA DOS LOTES PRONTOS PARA CONSTRUIR, QUANTO
ÁREAS LIVRES, AS CHAMADAS ÁREAS PÚBLICAS. ALÉM DE TOTALMENTE ARBORIZADO, PA
CADA DOIS LOTES, UMA ÁRVORE FOI PLANTADA. OFERECIA TAMBÉM AOS COMPRADORE
POR UM CERTO TEMPO, OS TIJOLOS PARA A CONSTRUÇÃO DE UMA PEQUENA CASA. DA
MILHARES DE ÁRVORES PLANTADAS NO LOTEAMENTO SÓ UMA PERSISTE, ELA ESTÁ
PRAÇA LIONS CLUBE.

ALAMEDA COM PALMEIRAS, ENTRADA DA BIACICA QUE ANTECEDE A CAPELA. FOTO 2002.

A CAPELA DE BIACICA VISTA DE PERFIL. FOTO 2002.

OS LOTES ERAM COMERCIALIZADOS POR UM PREÇO FIXO E O COMPRADOR TINHA UM PRAZO DE DEZ ANOS PARA PAGAR. A METRAGEM DOS TERRENOS MANTINHA O PADRÃO DE 250², SALVO OS DE ESQUINA COM MEDIDAS IRREGULARES. TOMEMOS, POR EXEMPLO, O CASO DO SR. ADAIL PEREIRA MATIAS QUE, EM 28 DE AGOSTO DE 1956. ADQUIRIU O LOTE LOCALIZADO À RUA 11 (ATUAL RUA PASCOAL DE MIRANDA), N.º 46, DA QUADRA 16, MEDINDO 238M², PELO VALOR DE CR$ 99, 96, EM 120 PRESTAÇÕES. COMO AS PARCELAS NÃO ERAM CORRIGIDAS, E COMO A INFLAÇÃO DO PERÍODO, FICAVA ONEROSO PARA O COMPRADOR IR MENSALMENTE AO CENTRO DA CIDA NO ESCRITÓRIO DA IMOBILIÁRIA, PAGAR UMA PRESTAÇÃO, ÀS VEZES, DEIXAVA ACUMULA TRÊS OU QUATRO PARCELAS PARA FAZER O PAGAMENTO, A VALOR ERA O MESMO.

ANTES DAS RUAS DO JARDIM ITAIM SEREM ABERTAS, A ESTRADA SÃO PAULO-RIO CIRCUNDAVA A ÁREA DO FUTURO LOTEAMENTO, NO PONTO ONDE HOJE ESTÁ A AGÊN DO BANESPA SANTANDER, ENTRAVA À ESQUERDA, DE QUEM VINHA DE SÃO PAULO, CIRCUNDAVA A COLINA E, AO ENCONTRAR A ATUAL RUA ITAJUIBE, À ESQUERDA, CONTINU O SEU TRAJETO NO SENTIDO DE MOGI DAS CRUZES, HOJE ESSE PEQUENO TRECH DENOMINA-SE RUA JOSÉ CARDOSO PIMENTEL.

COM A INTENÇÃO DE ELIMINAR ESSA GRANDE CURVA, QUE ALGUNS CHAMAVAM DE “CURVA DA MORTE” E TAMBÉM PARA VALORIZAR O EMPREENDIMENTO, NA PLANTA DO LOTEAMENTO FOI INCLUÍDO O TRECHO ENTRE O INÍCIO DA ATUAL RUA BARÃ ALAGOAS E DA RUA ITAJUIBE, COM ESSE NOVO TRAJETO, A ESTRADA DEIXAVA DE PASSA AO LADO DA CAPELA, ATUAL PARÓQUIA DE SÃO JOÃO BATISTA, E CRUZAVA O LOTEAMENT A ESTRADA SÃO PAULO-RIO, NO TRECHO ENTRE SÃO MIGUEL PAULISTA E ITAIM PAULISTA ATÉ A DIVISA COM O MUNICÍPIO DE ITAQUEQUECETUBA, RECEBEU O NOME DE AVENIDA MARECHAL TITO.

A PARTIR DA DÉCADA DE OITENTA JÁ É POSSÍVEL VERIFICAR, DE FORMA SUBSTANCIAL, O ADENSAMENTO POPULACIONAL DO BAIRRO. NOTA-SE A COMPACTAÇÃO ÁREA EDIFICADA DO ITAIM PAULISTA QUE, AOS POUCOS, VAI PREENCHENDO OS VAZIOS ACARRETANDO A UNIÃO DAS VILAS COM A REGIÃO DO ENTORNO DA PRAÇA SILVA TELE DESSA ÉPOCA, DATA A EXPANSÃO DO COMÉRCIO, DO ATENDIMENTO DO SERVIÇO PÚBLICO, AS LINHAS DE ÔNIBUS, A QUAL ATENDEU UMA DEMANDA QUE A ESTRADA DE

DE FERRO CONSEGUIA ATENDER E CUMPRIU UM PAPEL FUNDAMENTAL NA INSERÇÃO D BAIRRO AO ESPAÇO URBANO DA CIDADE.

30 – A população do Itaim Paulista em relação à cidade de São Paulo.

O BAIRRO DO ITAIM PAULISTA OCUPA UMA REGIÃO GEOGRÁFICA LOCALIZADA NO EXTREMO LESTE DA CAPITAL, MAIS PRECISAMENTE, À NORDESTE, ENTRE O RIO TIETÊ, QU FAZ A DIVISA COM O MUNICÍPIO DE GUARULHOS, O CÓRREGO TRÊS PONTES, COM O MUNICÍPIO DE ITAQUAQUECETUBA, O MUNICÍPIO DE POÁ E A DIVISA “SECA” COM O MUNICÍPIO DE FERRAZ DE VASCONCELOS.

COMO JÁ FOI COMENTADO ANTERIORMENTE, O SEU POVOAMENTO TEVE O SEU INÍCIO ATRAVÉS DOS ARRUAMENTOS DA VILA SILVA TELLES E VILA AIMORÉ POR VOLTA 1920. COMO MOTIVAÇÃO PARA O INVESTIMENTO NA ABERTURA DESSES LOTEAMENTOS ALÉM DE SEREM TERRAS QUE FORAM ADQUIRIDAS POR BAIXO PREÇO DO ANTIG PROPRIETÁRIO DA FAZENDA ITAIM, A PROVÍNCIA CARMELITANA FLUMINENSE, ACRESCENTE-SE A ABERTURA DA ESTRADA DE RODAGEM QUE IRIA LIGAR SÃO PAULO A RIO DE JANEIRO, INAUGURADA EM QUATORZE DE OUTUBRO DE 1922, EM SEU PRIMEIRO TRECHO E EM 1928 EM SUA TOTALIDADE E TAMBÉM AO INÍCIO DA CONSTRUÇÃO DA VARIANTE DA ESTRADA DE FERRO CENTRAL DO BRASIL EM 1921.

POR ESSE TEMPO, 1920, SÃO PAULO CONTAVA COM 579.033 HABITANTES, CURIOSAMENTE A POPULAÇÃO APROXIMADA DA QUE O ITAIM PAULISTA POSSUI HOJE. EM MEADOS DO SÉCULO XX, SÃO PAULO ERA UMA DAS CIDADES QUE MAIS CRESCIA NO MUNDO. DO MEIO MILHÃO EM 1920, SALTOU PARA QUATRO MILHÕES QUARENTA ANOS MAIS TARDE. FOI ENTRE 1950 E 1960 QUE A CAPITAL PAULISTA ULTRAPASSOU O RIO DE JANEIRO. FOI NESSA DÉCADA QUE TEVE INÍCIO O CRESCIMENTO IMOBILIÁRIO DE ITAIM, ABRIRAM-SE LOTEAMENTOS EM TODAS AS DIREÇÕES.

O RITMO DO CRESCIMENTO PAULISTANO SÓ DESACELEROU-SE ENTRE 1991 E 2000, QUANDO A POPULAÇÃO SUBIU APENAS 1% E ALCANÇOU O NÚMERO IMPRESSIONANTE DE 10.434.252 HABITANTES. DIFERENTEMENTE DA CAPITAL, NESSA

SANTOS F. C. DE ITAIM. FOTO 1966.

REAL F. C. NO CAMPO AO LADO DA INDUSA. FOTO 1965.

MESMA DÉCADA GRAÇAS AOS CONJUNTOS RESIDENCIAIS CONSTRUÍDOS NO BAIRRO P GOVERNO DO ESTADO E ALGUNS PARTICULARES, SEGURAMENTE A POPULAÇÃO TRIPLI NÃO EXISTEM DADOS OFICIAIS A ESSE RESPEITO, MAS É UM FATO FACILMENTE CONSTATADO POR AQUELES QUE VIVENCIARAM AS MUDANÇAS ACONTECIDAS NOS ÚLTIMOS ANOS NO BAIRRO DO ITAIM PAULISTA. EM 2003, O NÚMERO DE MUNÍCIPES RESIDENTE NO BAIRRO É SEMELHANTE AO NÚMERO DE MORADORES DA CIDADE DE SÃ PAULO POR OCASIÃO DA ABERTURA DAS PRIMEIRAS RUAS NO ITAIM, EM 1920, POR VOLT DE 550.000 HABITANTES.

31 - A data cívica.

NESTE ANO DE 2004, SE CONSIDERARMOS A DATA 21/06/1611, COMO A QUE ORIGINOU O ITAIM, CONFORME ESTÁ REGISTRADA NA CARTA DE SESMARIA DADA DOMINGOS DE GÓES, O BAIRRO COMPLETARÁ 393 ANOS DE EXISTÊNCIA.

SABEMOS DAS DIFICULDADES EXISTENTES NO TEMPO COLONIAL, MORMENTE NAS ORIGENS, EM RELAÇÃO ÀS DATAS. NÃO EXISTE DOCUMENTAÇÃO FARTA SOBRE NOSSA HISTÓRIA. EM RELAÇÃO AO ITAIM, TEMOS A CARTA DE SESMARIA (21-06-1611), A ATA DE ELEVAÇÃO À VILA DE MOGI DAS CRUZES (01-09-1611), NELA CONSTA QUE BIACICA (ITAIM) É UMA FAZENDA DOS PADRES CARMELITAS, PORTANTO JÁ EXISTENTE), OS APONTAMENTOS DE AZEVEDO MARQUES (1872) E OS RELATÓRIOS PRODUZIDOS PELA COMISSÃO DO INSTITUTO HISTÓRICO E GEOGRÁFICO DE SÃO PAULO, EM 1925, QUE REFERENDAM A EFEMÉRIDE DA SESMARIA, VINTE E UM DE JUNHO DE MIL SEISCENTOS E ONZE.

À LUZ DOS DOCUMENTOS, A DATA NÃO PODE SER OUTRA, A NÃO SER A QUE CONSTA NA CARTA DE DADA DE TERRAS.

OS GRANDES ACONTECIMENTOS DA HISTÓRIA NÃO SURGEM, NÃO SE REALIZAM EM UM SÓ DIA. ASSIM, SETE DE SETEMBRO DE 1822, CONSAGRA A NOSSA INDEPENDÊNCIA POLÍTICA, COMO QUATORZE DE JULHO DE 1789, SIMBOLIZA A REVOLUÇÃO FRANCESA, MAS A NOSSA INDEPENDÊNCIA NEM A REVOLUÇÃO FRANCESA COMEÇARAM NEM TERMINARAM NESSES DIAS.

O QUE SE COMEMORA É O FATO, NÃO O DIA. O QUE SE DEVE COMEMORAR EM ITAIM PAULISTA, CUJO TERRITÓRIO DISTRITAL FOI DESMEMBRADO DO DISTRITO DE MIGUEL PAULISTA, EM 15-05-80, É O FATO HISTÓRICO E NÃO A DATA DA CRIAÇÃO DO

DISTRITO. O QUE A POPULAÇÃO DEVE COMEMORAR É O FATO ACONTECIDO NO PASSADO O SEU PROGRESSO NO PRESENTE, É A SUA ESPERANÇA NO FUTURO. O DIA EXATO, A EXEMPLO DE OUTRAS DATAS CÍVICAS, TORNA-SE DIFÍCIL AFIRMAR SE É ESTA OU AQUE TEM-SE QUE OPTAR POR UMA, TENDO DOCUMENTOS COMO RESPALDO. ASSIM, ESTES NOS ENCAMINHAM PARA A SESMARIA DADA A DOMINGOS DE GÓES, EM 1611.

O BAIRRO DE ITAIM PAULISTA TEM UMA HISTÓRIA RIQUÍSSIMA QUE PRECISA SER RESGATADA, REGISTRADA, ESTUDADA E DIVULGADA À POPULAÇÃO, PRINCIPALMENT DATA HISTÓRICA DE SUS ORIGEM. ESTA PRECISA SER COMEMORADA ANUALMENTE PORÉM, NÃO SE DEVE ESQUECER A DATA QUE CRIOU O DISTRITO EM 15-05-80, ELA TEVE MUITA IMPORTÂNCIA NA HISTÓRIA DO BAIRRO EM RELAÇÃO AO SEU ESTRONDOS CRESCIMENTO NESSES ÚLTIMOS ANOS E PRECISA, IGUALMENTE, SER LEMBRADA PO OCASIÃO DE SUA EFEMÉRIDE.

32 - A Sub-Prefeituta de Itaim Paulista.

COM A ELEVAÇÃO A DISTRITO ACONTECIDA EM 1980, A POPULAÇÃO PLEITEAVA QUE O ITAIM PAULISTA TIVESSE A SUA ADMINISTRAÇÃO REGIONAL, ACREDITAV QUE COM ESSA AQUISIÇÃO O BAIRRO TERIA DE FATO A SUA AUTONOMIA TOTAL. EM 1987 ATRAVÉS DE DECRETO MUNICIPAL, FOI CRIADA A ADMINISTRAÇÃO REGIONAL DE ITAIM PAULISTA. EM 1989 FOI EXTINTA. RECRIADA EM JULHO DE 2.000. EM 1º DE AGOSTO DE 2.002, ATRAVÉS DA LEI N.º 13.399, DO EXECUTIVO MUNICIPAL, É CRIADA A SUB-PREFEITURA DO ITAIM PAULISTA COM ATRIBUIÇŒES ESPECÍFICAS DENTRO DE SEU TERRI ADMINISTRATIVO E AS ATRIBUIÇŒES DOS ÓRGÃOS DE NÍVEL CENTRAL. A SUB-PREFEITU TEM DOTAÇÃO ORÇAMENTÁRIA PRÓPRIA, AUTONOMIA PARA A REALIZAÇÃO DE DESPES OPERACIONAIS, ADMINISTRATIVAS E DE INVESTIMENTO, E PARTICIPAÇÃO NA ELABORAÇ DA PROPOSTA ORÇAMENTÁRIA DA PREFEITURA. DE 1611 A 2004, DE UMA GRANDE FAZENDA, SURGIU UM DOS MAIORES BAIRROS DA CAPITAL, COM UMA POPULAÇÃO ESTIMADA ATUALMENTE EM 600 MIL HABITANTES.

Rio Tietê em Itaim Paulista, próximo a Biacica. Foto 2002.

Construção atrás da capela de Biacica, entre outras. Foto 2202

33 - Considerações finais.

A REGIÃO EM ESTÁ SITUADO O BAIRRO DE ITAIM PAULISTA, POR MUITO TEMPO FOI APENAS A GRANDE FAZENDA BIACICA, DEPOIS FAZENDA ITAHYM, NOME PELO QUAL OS ÍNDIOS CHAMAVAM BIACICA. SERVIA TAMBÉM COMO PASSAGEM PARA AQUELES QUE IAM DE SÃO PAULO PARA MOGI DAS CRUZES, ANTES PASSANDO POR SÃO MIGUEL E DEPOIS POR ITAQUAQUECETUBA OU O INVERSO.

MESMO APÓS A INAUGURAÇÃO DA ESTRADA DE RODAGEM SÃO PAULO-JACARHY, EM 1922, E A VARIANTE DE CALMON VIANA, DA ESTRADA DE FERRO CENTRAL DO BRASIL, INAUGURADA EM 1934, NÃO ESTIMULARAM, A PRINCÍPIO, O CRESCIMENTO POPULACIONAL DO BAIRRO. SOMENTE EM 1940, COM A INAUGURAÇÃO OFICIAL DA CIA. NITRO QUÍMICA, EM SÃO MIGUEL, E EM 1941, A CELOSUL, EM ERMELINO MATARAZZO, ESTIMULADOS PELA POSSIBILIDADE DE EMPREGOS FÁCEIS NAS DUAS INDÚSTRIAS E TAMBÉM NO CENTRO DA CIDADE, ALÉM DO PREÇO BAIXO DOS IMÓVEIS, COMEÇOU A NASCER O INTERESSE PELO BAIRRO. AS DUAS INDUSTRIAS, EM ESPECIAL A CIA. NITR QUÍMICA, PELO SEU TAMANHO, NÃO APENAS BENEFICIARAM OS SEUS BAIRROS COMO TAMBÉM TODOS OS OUTROS PRÓXIMOS.

A GRANDE REGIÃO DO DISTRITO DE SÃO MIGUEL, CRIADO ATRAVÉS DO DECRET N.º 170, EM DEZESEIS DE MAIO DE 1891, COMPREENDIA OS BAIRROS DE SÃO MIGUEL, ITAQUERA, ERMELINO MATARAZZO, GUAIANASES E ITAIM. ITAQUERA FOI O PRIMEIRO A SE TORNAR DISTRITO PELA LEI N.º 1756, DE VINTE E DOIS DE DEZEMBRO DE 1920; A SEGUIR O LAJEADO (EM 1948, ATRAVÉS DA LEI N.º 233, DE VINTE E QUATRO DE DEZEMBRO, PASSA A SE CHAMAR GUAIANASES), LEI N° 2402, DE VINTE E QUATRO DE DEZEMBRO DE 1929; DEPOIS ERMELINO MATARAZZO, LEI N.º 5285, DEZOITO DE FEVEREIRO DE 1959.

DOS CINCO BAIRROS, QUE COMPUNHAM A REGIÃO DE SÃO MIGUEL PAULISTA, O ITAIM FOI O ÚLTIMO A OBTER A CONDIÇÃO DE DISTRITO. COMO SUB-DISTRITO, SENTIA ENGESSADO POR NÃO RECEBER INVESTIMENTOS DE GRANDE MONTA, PRINCIPALMEN PARTICULAR, ERAM CARREADOS PARA O DISTRITO SEDE.

BUSCOU-SE, ATRAVÉS DESSE ESTUDO, MOSTRAR O BAIRRO DO ITAIM PAULISTA EM UM CONTEXTO MAIS AMPLO, A CIDADE DE SÃO PAULO, ONDE OS DESAFIOS NÃO SÃO

POUCOS. E, NA ERA DA GLOBALIZAÇÃO, RECONHECER QUE NÃO SE PODE MAIS PENSAR E AGIR SOB O PATERNALISMO DO PODER PÚBLICO, EMBORA ELE CONTINUE SENDO UM REFERÊNCIA PARA A NOSSA VISÃO SOCIAL, IDENTIFICAÇÃO DE PROBLEMAS E FORMAS AÇÃO.

DEVE-SE RESSALTAR QUE MUITAS SÃO AS PROPOSTAS E ANSEIOS EM RELAÇÃO ÀS MELHORIAS QUE ACONTECERAM E AS QUE AINDA PRECISAM ACONTECER. O CRESCIMENTO DEMOGRÁFICO POR MEIO DA MULTIPLICAÇÃO DOS CONJUNTO HABITACIONAIS, A DESCENTRALIZAÇÃO DO GOVERNO E A ORGANIZAÇÃO DA SOCIEDAD CIVIL, SUSCITAM O RECONHECIMENTO E A AVALIAÇÃO DO IMPACTO DESSAS MUDANÇAS OCORRIDAS NO BAIRRO PRECISA SER FEITA POR TODOS, EM UMA NOVA RELAÇÃO PÚBL PRIVADO COM OS GOVERNOS EM DIFERENTES ESCALÕES, COM OS PARTIDOS, GRUPO ECONÔMICOS E O TERCEIRO SETOR. TODOS SÃO RESPONSÁVEIS PELO BEM-ESTAR D POPULAÇÃO.

O ITAIM PAULISTA DAS CHÁCARAS COM OS SEUS POMARES, DA GAROA, DAS RUAS DE TERRA BATIDA, DOS CAMPOS DE FUTEBOL VARZEANO, DOS CÓRREGOS DE ÁG CLARAS, DAS PESCAS NO RIO TIETÊ, DA ZONA RURAL, DESAPARECEU INTEIRAMENTE N SOPRO DO PROGRESSO VERTIGINOSO TRANSFORMOU COMPLETAMENTE O BUCÓLICO E DO QUAL ALGUNS DE NÓS TIVERAM A OPORTUNIDADE DE CONHECER SEUS ASPECTOS MA TÍPICOS, NA “CIDADE DORMITÓRIO” DA GRANDE METRÓPOLE PAULISTA, COM OS MESMO PROBLEMAS DE TRÂNSITO, DE INFRA-ESTRUTURA, DE ATENDIMENTOS PRECÁRIOS NO SE PÚBLICO, DA SUPER POPULAÇÃO E DA FALTA DE MORADIAS.

QUANTOS AINDA SE LEMBRAM DO BAIRRO DA DÉCADA DE SESSENTA, COM O SEU CENTRO COMERCIAL DIMINUTO EM TORNO DA PRAÇA SILVA TELES E NO SEU VAST PERÍMETRO DE CHÁCARAS? BEM, ISSO AGORA SÃO LEMBRANÇAS. QUEM VIVEU ESSE TEMPO, GUARDARÁ NA MEMÓRIA ESSAS IMAGENS. QUEM NÃO TEVE ESSA OPORTUNIDADE, ADQUIRIU-A AGORA ATRAVÉS DAS INFORMAÇÕES COMPILADAS E REGISTRADAS NESSES ESCRITOS.

ANEXOS:

RECIBOS DE COMPRA DE TERRENO NO JARDIM ITAIM REALIZADA PELO SR. ADAIL PEREIRA MATIAS EM 1956.

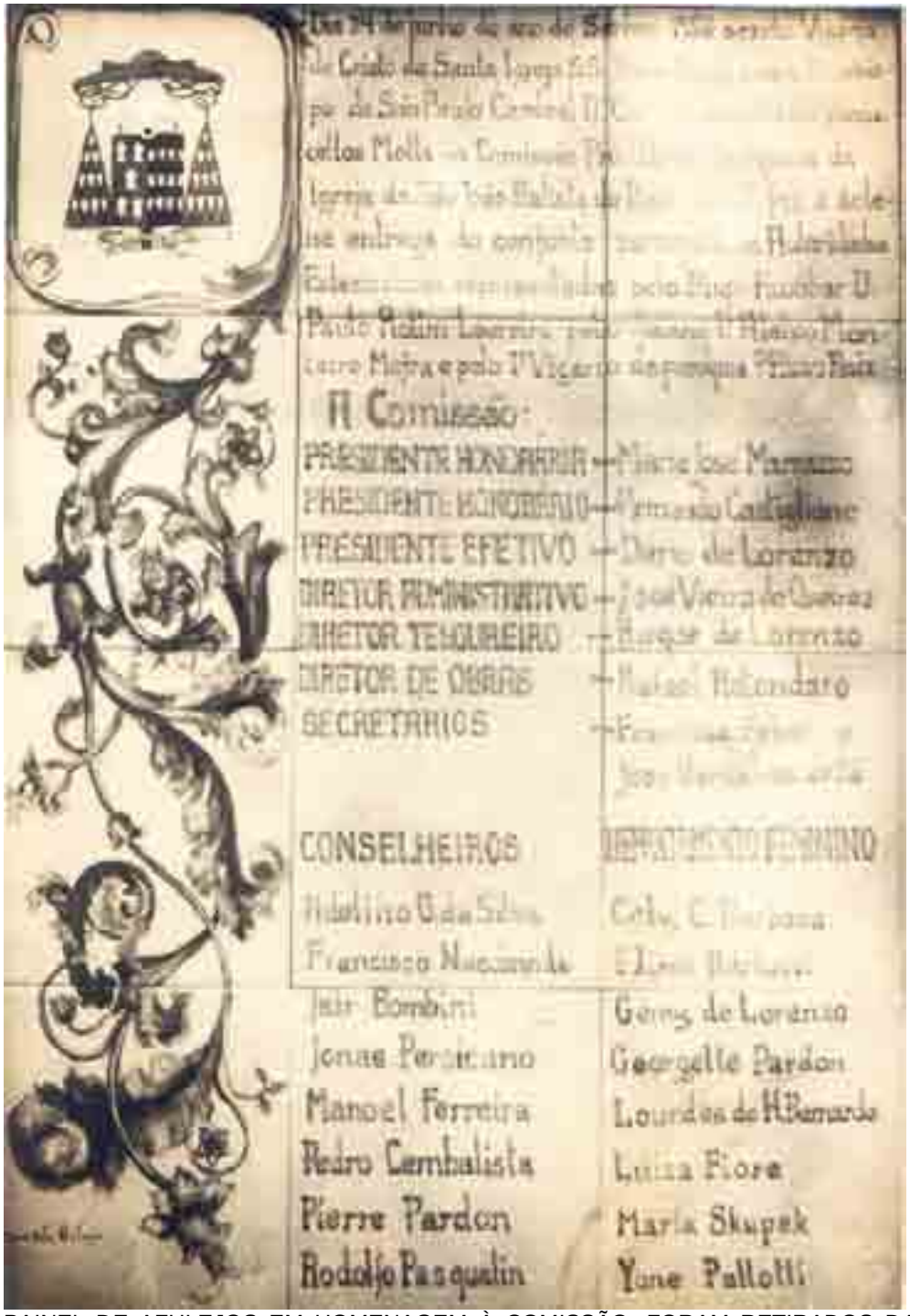

PAINEL DE AZULEJOS EM HOMENAGEM À COMISSÃO, FORAM RETIRADOS DA PARÓQUIA, FOTO 1957.

Passaporte do emigrante português Sr. Carlos de Castro Moutinho. 1938.

SERVIÇO DA REPÚBLICA PORTUGUESA
CONSULADO DE PORTUGAL EM SÃO PAULO

Certificado de inscrição N.º 54701

O Consul de Portugal em São Paulo

SINAIS

SINAIS PARTICULARES

Nº 1842

Certificado de Inscrição Consulado Português do imigrante Luís Carlos de Castro,1943. Neste documento está registrado a sua chegada no Brasil em 15/10/1920.

PREFEITURA MUNICIPAL
SÃO PAULO
INSPECTORIA GERAL DE FISCALISAÇÃO

CARTA DE CONDUCTOR

Concedida ao Snr.

nos termos dos artigos 24 e 27 e seus §§, do auto N. 735 de 28 de Agosto de 1902, para exercer a profissão de Conductor de Bonde.

Inspectoria Geral de Fiscalisação, de 192

O INSPECTOR GERAL

Registrado a Fls. Do Livro n.º

CARTA DE CONDUTOR DE BONDE DO SR. LUÍS CARLOS DE CASTRO, DATADA EM 09 DE ABRIL DE 1929.

ALTURA

COR

IDADE
annos

ESTADO

NACIONALIDADE

Profissão anterior

Filiação

Residencia

Signaes particulares

CARTA DE CONDUTOR DE BONDE DO SR. LUÍS CARLOS DE CASTRO, DATADA EM 09 DE ABRIL DE 1929.



FOTO DO PASSAPORTE DO EMIGRANTE IUGOSLAVO SR. FRANCISCO FEHER. FOTO 1925.

Careira de sócio fundador da "ACRIPA", assinada pelo padre Darcy Casagrande.

BIBLIOGRAFIA E FONTES CONSULTADAS.

ACTAS, IN R.I.H.G.S.P., VOL. XXXIV, PÁGS. 686,687,688, 1938.

AGUIRRA, JOÃO BATISTA DE CAMPOS, “PATENTES, PROVISÕES E SESMARIAS”, IN, R.I.H.G.S.P., VOL. XXVI,

AMARAL, ÁLVARO DE, “A FUNDAÇÃO DE SÃO PAULO”, IN R.I.H. G.S.P., VOL. LXX, PÁG. 43, 1973.

ANTONIL, ANDRÉ JOÃO. “CULTURA E OPULÊNCIA DO BRASIL POR SUAS DROGAS E MINAS”, 1923.

ASSOCIAÇÃO DOS GEÓGRAFOS BRASILEIROS, “A CIDADE DE SÃO PAULO” ESTUDOS DE GEOGRAFIA URBANA, SEÇÃO REGIONAL DE SÃO PAULO, VOL. III E IV COMPANHIA EDITORA NACIONAL, SÃO PAULO, 1968.

ATAS DA CÃMARA DE SÃO PAULO, PUBLICAÇÃO OFICIAL DA CÂMARA DO DEPARTAMENTO DE CULTURA DA PREFEITURA MUNICIPAL DE SÃO PAULO.

ARROYO, LEONARDO, “IGREJAS DE SÃO PAULO”, COLEÇÃO DOCUMENTOS BRASILEIROS, 1954.

AZEVEDO, AROLDO DE. “SUBÚRBIOS DE SÃO PAULO”, SEPARATA, 1943.

AZEVEDO, AROLDO DE. “SUBÚRBIOS ORIENTAIS DE SÃO PAULO”, TESE DE CONCURSO À CADEIRA DE GEOGRAFIA DO BRASIL, (XXV), FFCL/USP. SÃO PAULO 1945.

AZEVEDO, MARQUES MANUEL EUFRÁSIO, “APONTAMENTOS HISTÓRICOS, GEOGRÁFICOS, BIOGRÁFICOS, ESTATÍSTICOS E NOTICIOSOS DA PROVÍNCIA DE SÃO PAU SEGUIDOS DA CRONOLOGIA DOS ACONTECIMENTOS MAIS NOTÁVEIS DESDE A FUNDAÇÃ DA CAPITANIA DE SÃO VICENTE ATÉ O ANO DE 1876”, 1952.

BOMTEMPI, SYLVIO, “O BAIRRO DA PENHA” (PENHA DE FRANÇA), SECRETARIA DE EDUCAÇÃO E CULTURA , PREFEITURA DO MUNICÍPIO DE SÃO PAULO 1969.

BOMTEMPI, SYLVIO, “ORIGENS HISTÓRICAS DE SÃO MIGUEL PAULISTA”, UNICSUL, SÃO PAULO, 2000.

BOMTEMPI, SYLVIO.“O BAIRRO DE SÃO MIGUEL PAULISTA”, SECRETARIA DE EDUCAÇÃO E CULTURA, PREFEITURA DO MUNICÍPIO DE SÃO PAULO, 1970.

BRUNO, ERNANI SILVA. “HISTÓRIA DE TRADIÇÕES DA CIDADE DE SÃO PAULO”, 1952.

BUENO, EDUARDO, “NÁUFRAGOS, TRAFICANTES E DEGREDADOS, AS PRIMEIRAS EXPEDIÇÕES AO BRASIL 1500-1531”. VOL. II, COLEÇÃO TERRA BRASILIS, 1998.

BURGOS, ROSALINA, “O PROCESSO DE (DES) ORGANIZAÇÃO ESPACIAL DO ITAIM PAULISTA NO CONTEXTO DA METROPOLIZAÇÃO DA CIDADE DE SÃO PAULO”, TRABALHO DE GRADUAÇÃO INDIVIDUAL - DEPTO. GEOGRAFIA DA USP, 2001.

CAMPOS, RAYMUNDO, “GRANDEZAS DO BRASIL NO TEMPO DE ANTONIL (1681-1716)”, 4º EDIÇÃO, 1998.

COMISSÃO DO INTITUTO HISTÓRICO E GEOGRÁFICO DE SÃO PAULO, RELATÓRIO DA VISITA DE MEMBROS DO INSTITUTO A SÃO MIGUEL. LIDO POR AFFONSO A. DE FREITAS EM SESSÃO DE 20 DE MAIO DE 1925, “REVISTA DO INSTITUTO HISTÓRICO E GEOGRÁFICO DE SÃO PAULO” VOL. XXIII 1925. RELATÓRIO DA VISITA DE MEMBROS DO INSTITUTO À PARAGEM DE BIACICA. APRESENTADO POR AFFONSO A. DE FREITAS EM SESSÃO DE 20 DE JULHO DE 1925.IDEM.

FERRARA, LUCRECIA D’ ALÉSIO, “OLHAR PERIFÉRICO, INFORMAÇÃO, LINGUAGEM, PERCEPÇÃO AMBIENTAL”, 1996, EDUSP.

FERREIRA, TITO LÍVIO, “MARTIM AFONSO DE SOUZA, CAIUBI E PIQUEROBI”, IN R.I.H.G.S.P., VOL., LXX, PÁG., 1973.

FREITAS, AFFONSO A. DE, “DISTRIBUIÇÃO GEOGRÁFICA DAS TRIBUS INDÍGENAS NA ÉPOCA DO DESCOBRIMENTO”, IN R.I.H.G.S.P., VOL. XIX, PÁG. 103,1914.

FREITAS, AFFONSO A. DE. “TRADIÇÕES E REMINISCÊNCIAS PAULISTANAS”, COLEÇÃO RECONQUISTA DO BRASIL (NOVA SÉRIE), VOL. 92, EDUSP.

GASPAR DA MADRE DE DEUS, FREI, “MEMÓRIAS PARA A HISTÓRIA DA CAPITANIA DE SÃO VICENTE HOJE CHAMADA SÃO PAULO”, 1920.

GEOGRAFIA ILUSTRADA, ABRIL CULTURAL, TOMO I, 1970.

GERAIGES DE LEMOS, AMÁLIA INÊS E OUTRA, “ITAQUERA” (HISTÓRIA DOS BAIRROS DE SÃO PAULO), SECRETARIA MUNICIPAL DE CULTURA DA PREFEITURA DO MUNICÍPIO DE SÃO PAULO, 1999.

GRIMBERG, ISSAC. “HISTÓRIA DE MOGI DAS CRUZES, DO COMEÇO ATÉ 1954”, 1961.

HOLANDA, SERGIO BUARQUE DE, “RAÍZES DO BRASIL”, 5º REIMPRESSÃO, 1998.

INAMURA, AVELAR CEZAR. “SÃO MIGUEL PAULISTA, DE SUBÚRBIO À PERIFERIA”, (1932-1960) “, REVISTA UNICSUL, N.º 1, 1966”.

INVENTÁRIO E TESTAMENTO DE FERNANDO MUNHOZ, IN R.I.H.G.S.P., VOL. XXXVI, PÁG., 251, 1939.

INVENTÁRIOSA E TESTAMENTOS, PUBLICAÇÃO OFICIAL DO DEPARTAMENTO DO ARQUIVO DO ESTADO DE SÃO PAULO.

LEITE, SERAFIM PE., “A FUNDAÇÃO DE SÃO PAULO”, CARTAS INÉDITAS DE NÓBREGA, IN R.I.H.G.S.P., VOL. XXXI, PÁG. 249, 1933/34.

LEITE, SERAFIM. S.J. “HISTÓRIA DA COMPANHIA DE JESUS, 1945”.

LEONARDO ARROYO, “IGREJAS DE SÃO PAULO, 1954”.

LIBBY, DOUGLAS COLE E OUTRO, A ESCRAVIDÃO NO BRASIL”, 1995.

LIVRO DE ATAS DO DIRETÓRIO DO P.S.P. DE ITAIM PAULISTA.

LIVRO DO TOMBO, 1952, PARÓQUIA DE SÃO MIGUEL ARCANJO, SÃO MIGUEL PAULISTA. SÃO PAULO, SP.

LIVRO DO TOMBO, DE 1951 A 1968. PARÓQUIA DE SÃO JOÃO BATISTA, ITAIM PAULISTA, SÃO PAULO, SP.

LUIS, WASHINGTON, “NA CAPITANIA DE SÃO VICENTE”, COLEÇÃO RECONQUISTA DO BRASIL (NOVA SÉRIE), VOL. 28.

LUIS, WASHINGTON, “O TESTAMENTO DE JOÃO RAMALHO”, IN, R.I.H.G.S.P., VOL. IX, 1904.

MORAIS, GERALDO DUTRA DE “A IGREJA E O COLÉGIO DOS JESUÍTAS DE SÃO PAULO”, PREFEITURA DO MUNICÍPIO DE SÃO PAULO, 1979.

NASCIMENTO, SILVIA HASKEL PEREIRA, “SÍTIO MIRIM: ALGUMAS CONSIDERAÇÕES SOBRE A SUA HISTÓRIA”. IN REVISTA DO ARQUIVO MUNICIPAL, 97. PMSP/DPH, SP, 1986.

NICOLINI, HENRIQUE, “TIETÊ, O RIO DO ESPORTE”, FNDE – MEC, 2001.

PETRONE, PASQUALE, “ALDEAMENTOS PAULISTAS”, EDUSP,

PONCIANO, LEVINO, “BAIRROS PAULISTANOS DE A A Z”, 2003.

RAMOS, ADILSON RIBAS. “A CIDADE DE POÁ, UM ESTUDO DE HISTÓRIA URBANA”,

REGISTRO GERAL DA CÃMARA DE SÃO PAULO, PUBLICAÇÃO OFICIAL DO DEPARTAMENTO DE CULTURA DA PREFEITURA MUNICIPAL DE SÃO PAULO.

RELAÇÃO GERAL DAS DIOCESES DE SÃO PAULO, IN R.I.H.G.S.P., VOL. VI, PÁG. 244.

REZENDE, CARLOS PENTEADO, “ORIGENS REMOTAS DE GUARAREMA”, IN REVISTA DO INSTITUTO HISTÓRICO E GEOGRAPHICO DE SÃO PAULO, VOL. LIII, PÁG. 101.

ROCHA, ANTONIA SARAH AZIZ, “O BAIRRO À SOMBRA DA CHAMINÉ: UM ESTUDO SOBRE A FORMAÇÃO DA CLASSE TRABALHADORA DA COMPANHIA NITRO QUÍMIC BRASILEIRA DE”. SÃO MIGUEL PAULISTA (1935 A 1960)” PONTIFÍCIA UNIVERSIDADE CATÓLICA DE SÃO PAULO, 1992.

SAINT-HILAIRE, AUGUSTO DE. “SEGUNDA VIAGEM DO RIO DE JANEIRO A MINAS GERAIS E SÃO PAULO, (1822)”, 1953.

SAMPAIO, THEODORO, “A FUNDAÇÃO DA CIDADE DE SÃO PAULO”, IN R.I.H.G.S.P. VOL. X, 1906.

SAMPAIO, THEODORO, “SÃO PAULO DE PIRATININGA NO FIM DO SÉCULO XVI”, IN R.I.H.G.S.P., VOL. IV, (1898/1899).

SAMPAIO. THEODORO, “O TUPY NA GEOGRAPHIA NACIONAL”, IN R.I.H.G.S.P., VOL. VI, (1900/1901), 1902.

SESMARIAS, PUBLICAÇÃO OFICIAL DO DEPARTAMENTO DO ARQUIVO DO ESTADO DE SÃO PAULO,

SESSO JR. GERALDO, “RETALHOS DA VELHA SÃO PAULO”, 1985.

SPIX & MARTIUS, “VIAGEM DO RIO DE JANEIRO À CIDADE DE S. PAULO” EXCERPTO DO LIVRO “REISE IN BRASILIEN”, (VIAGEM AO BRASIL), TRADUZIDO DO ALEMÃ POR JOÃO WETTER, IN R.I.H.G.S.P., VOL. PÁG.335, 1909.

VAGNOTTI, HYPÓLITO. CARLOS, RELATO SOBRE ITAQUAQUECETUBA”.

ZALUAR, AUGUSTO EMÍLIO. “PEREGRINAÇÃO PELA PROVÍNCIA DE SÃO PAULO (1860/1861)”, 1953.

ZAMPIERI, WILSON JOÃO E OUTRO “PADRE ALEIXO MONTEIRO MAFRA, O PASTOR DE ALMAS DE SÃO MIGUEL PAULISTA”, UNICSUL, 1998.

MAPAS:

PLANTA HISTÓRIA DA CIDADE DE SÃO PAULO, 1800 – 1874, POR AFFONSO A. DE FREITAS, 1902. INSTITUTO HISTÓRICO E GEOGRÁFICO DE SÃO PAULO

PREFEITURA DO MUNICÍPIO DE SÃO PAULO “MAPPA TOPOGRÁFPHICO DO MUNICÍPIO DE SÃO PAULO, EXECUTADO PELA EMPRESA SARA BRASI S.A., PELO METHODO NISTRI DE AEREOPHOTOGRAMMETRIA, E ACCORDO COM O CONTRACTO LAVRADO EM VIRTUDE DA LEI N.º 3203, DE 1928, QUANDO O PREFEITO O SR. DR. JOSÉ PIRES DO RIO, SENDO DIRECTOR DE OBRAS O ENGENHEIRO ARTHUR SABOYA. O TRABALHOS DE LEVANTAMENTO FORAM FISCALIZADOS PELOS ENGENHEIROS ANGE MACHADO, GEORGES CORBISIER E SILVIO CABRAL NORONHA. PUBLICADO PELO PREFEI MUNICIPAL DE SÃO PAULO. APPROVADO PELO ACHO N.º 559 DE 31/01/1934. FOLHAS 30 E 31, ESCALA- 1:5.000.

PREFEITURA DO MUNICÍPIO DE SÃO PAULO. “PLANTA DA CIDADE DE SÃO PAULO E MUNICÍPIOS CIRCUNVIZINHOS”, 1952, FOLHAS 21, 22,23 E 24, ESCALA- 1: 10.000.

PREFEITURA DO MUNICÍPIO DE SÃO PAULO “MAPA OFICIAL DA CIDADE/MOC, FOLHAS 7O, 8P, 8O E 9P, ESCALA- 1:7500”.

PREFEITURA DO MUNICÍPIO DE SÃO PAULO, “ADMINISTRAÇÃO REGIONAL DE SÃO MIGUEL PAULISTA AR-ME, ESCALA 1:10.000, 1969”.

DR. WALDIR DA SILVA PRADO, “CHÁCARA DONA OLÍVIA”, ITAIM – SÃO MIGUEL, MUNICÍPIO DE CAPITAL, ESCALA 1:1.000, NOVEMBRO DE 1965.

DONA MARIA GUEDES PENTEADA DE CAMARGO, “PARQUE FAZENDA VELHA”, ITAIM - SÃO MIGUEL PAULISTA - EX-BAQUIRIVU, MUNICÍPIO DE SÃO PAULO, ESCALA 1: 1000 -13 DE JULHO DE 1955.

GERALDO FIRMINO MELO E JOSÉ FIRMINO MELO, “VILA MELO” REGULAMENTAÇÃO DE ARRUAMENTO EXISTENTE N.º 1, ITAIM - SÃO MIGUEL PAULISTA, EX-BAQUIRIVU, MUNICÍPIO DE SÃO PAULO, ESCALA 1:1000, ÁREA 39.838,20 M.

IMOBILIÁRIA MUNICIPAL, “JARDIM ITAIM” URBANIZAÇÃO DE TERRENOS, ITAIM - SÃO MIGUEL PAULISTA, MUNICÍPIO DE SÃO PAULO, ESCALA 1:1000, ÁREA 451.746 M. PROJETO: ALBERTO MORATO KRAHCNBUHL, ENGENHEIRO ELETRICISTA (CREA REGISTRO 38/51 - 6ª REGIÃO - REGISTRO DA PREFEITURA N.º 1661-D); DEMARCAÇÃO DE LOTES: CYRO MARCONDES CARVALHO, ENGENHEIRO CIVIL (CERTIFICADO PROVISÓRIO CREA - REGISTRO 814/53 - 6ª REGIÃO - REGISTRO DA PREFEITURA N.º 2410-D.

CARTÓRIOS:

CARTÓRIO CIVIL E TABELIONATO DE NOTAS DE ITAIM PAULISTA, RUA MONTE CAMBERELA, 345

CARTÓRIO ELEITORAL, JUIZO DA 352º ZONA ELEITORAL DE SÃO PAULO - ITAIM PAULISTA, AVENIDA MARECHAL TITO, 4.028, FONE: 6561.1079.