

PROGRAMA PATRIMÔNIO E REFERÊNCIAS CULTURAIS NAS SUBPREFEITURAS

PREFEITURA DO MUNICÍPIO DE SÃO PAULO - PMSP

SECRETARIA MUNICIPAL DE CULTURA - SMC

DEPARTAMENTO DO PATRIMÔNIO HISTÓRICO - DPH

DIVISÃO DE PRESERVAÇÃO





SUBPREFEITURA SÉ





UM PROGRAMA PARA

**PROMOVER A PRESERVAÇÃO,
VALORIZAR E
DIVULGAR**

O PATRIMÔNIO CULTURAL DA CIDADE DE SÃO PAULO.



UM PROGRAMA QUE

- fornece **informações**;
- apresenta **conceitos**;
- pretende ampliar o fluxo de interações e propiciar a **atuação conjunta e contínua** entre:
 - **Comunidades**: munícipes, moradores dos bairros; sociedade civil organizada, fóruns de cultura, universidades;
 - **Departamento do Patrimônio Histórico** - DPH e suas Divisões Técnicas, em especial a Divisão de Preservação;
 - **Subprefeituras**;
 - Outras unidades **administrativas**, tais como a Secretaria de Educação e a Secretaria do Verde e Meio Ambiente.

A REGIÃO CENTRAL:

- corresponde à Subprefeitura Sé;

Inclui:

- o núcleo histórico da cidade: centro velho e centro novo;
- bairros formados a partir do século XVII, no entorno dos caminhos que convergiam para o centro velho;

Até por volta de 1930, concentrava o comércio, os serviços, cinemas, teatros e restaurantes.



Centro de São Paulo, visto da Várzea do Carmo, aquarela, c.1821. [18,h]

A PARTIR DA DÉCADA DE 1970,

com o avanço do processo de metropolização:

- criam-se centros regionais;
- rompe-se a centralidade predominante e o núcleo histórico passa:
 - a ter nova função econômica;
 - a ganhar novos significados culturais, entre os quais o de representar materialmente a história da cidade.

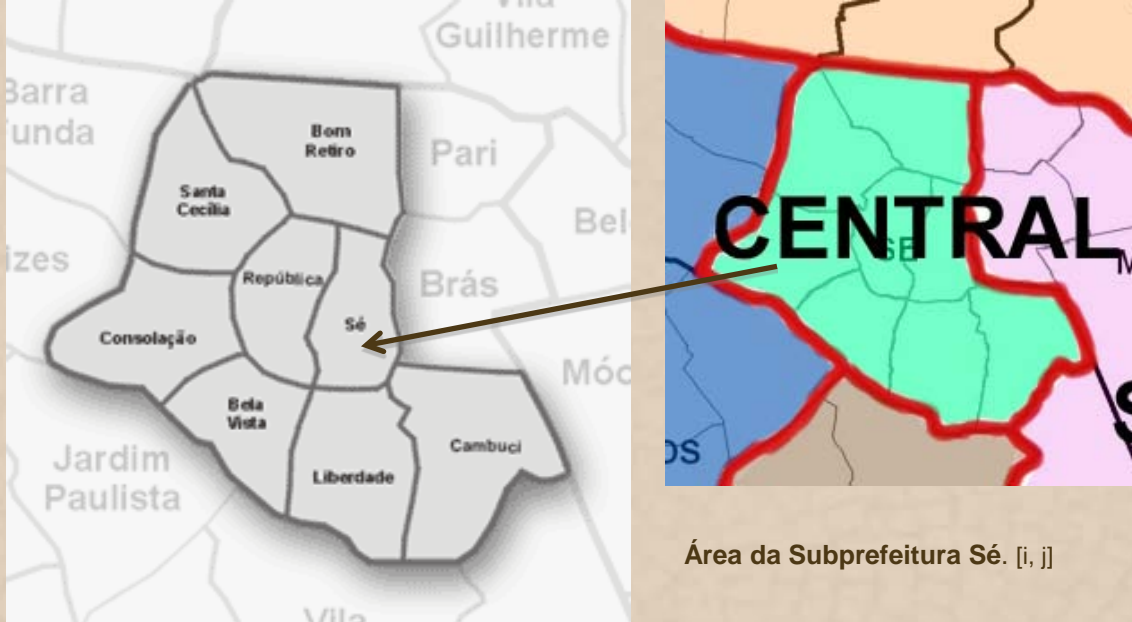


Centro de São Paulo, visto do Parque D. Pedro II, 1966. [15;A]



Subprefeitura Sé





Área da Subprefeitura Sé. [i, j]

A SUBPREFEITURA SÉ

é formada por oito distritos:

- Sé, onde se localiza o *centro velho*, local de fundação e expansão da cidade até o século XIX;
- República, onde se localiza o *centro novo*, cuja urbanização se expandiu com a inauguração do primeiro Viaduto do Chá, em 1892.
- Bela Vista; Bom Retiro; Cambuci; Consolação; Liberdade; e Santa Cecília, bairros localizados no primeiro anel de expansão urbana de São Paulo, ocorrida a partir de 1860.



Distrito Consolação



CONSOLAÇÃO É UM DISTRITO COMPOSTO PELOS BAIROS

- Consolação
- Higienópolis
- Pacaembú
- Vila Buarque

1910



Igreja da Consolação

Igreja da Consolação, 1910. [h, A]

CONSOLAÇÃO,

bairro que se desenvolveu:

- ao longo do caminho dos Pinheiros, que ia para Sorocaba, atual Rua da Consolação;
- em torno de uma igreja, derrubada na década de 1910 para construção da atual Igreja da Consolação;

Em 1858 no caminho dos Pinheiros, foi inaugurado o primeiro Cemitério Municipal, da Consolação.



Edifício da Biblioteca Municipal , c.1942. [5, A]

NA RUA DA CONSOLAÇÃO,

- em 1892, foi inaugurado um velódromo na chácara de D. Veridiana Prado, entre as atuais Rua da Consolação, Rua Caio Prado, Avenida 9 de julho e Rua Major Quedinho;
- em 1901, o Clube Atlético Paulistano adaptou o velódromo para instalar o primeiro estádio de futebol da cidade, que foi derrubado em 1915.

Na década de 1930, constrói-se a sede da Biblioteca Municipal Mário de Andrade.



Vila Maria, residência de Veridiana Prado, déc. 1910. [14, i, A]

HIGIENÓPOLIS

A área do atual bairro:

- fazia parte da antiga sesmaria do Pacaembú, concedida aos jesuítas no século XVI;
- era limitada pelos caminhos de Pinheiros e de Jundiaí; este partia da atual Rua das Palmeiras, em direção à Água Branca;
- era ocupada por chácaras de recreio e de produção, que começaram a ser loteadas na segunda metade do século XIX.



Higienópolis, 1916. [j, G]

- compunha-se de duas partes:
 - *altos da Santa Cecília*;
 - *Pacaembú de Cima*, situada entre as atuais avenidas da Consolação e Pacaembú. Parte desta foi loteada pelos comerciantes Martinho Burchard e Victor Nothmann, na década de 1890, quando o setor imobiliário já se tornara um investimento lucrativo.



Antigo Edifício Residencial Avenida Higienópolis, 2008. [3, C]

O BAIRRO DE HIGIENÓPOLIS REPRESENTOU A MODERNIZAÇÃO URBANA,

- segundo modelo higienista do século XIX;
- ruas largas, arborizadas e calçadas;
- disponibilidade de água, esgoto, luz e gás;
- grandes lotes, cuja ocupação deveria obedecer recuos frontal e laterais, possibilitando a criação de jardins em toda a área;
- diversidade estética das edificações, inspiradas em modelos europeus, representa novas formas de morar da burguesia urbana.

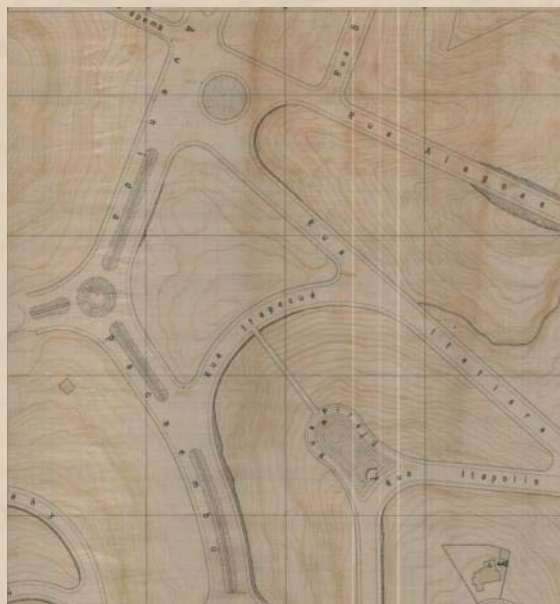


PACAEMBÚ

bairro construído nas terras da antiga sesmaria dos jesuítas;

projetado pela Companhia City em 1913, segundo o conceito urbanístico de cidade-jardim, começa a ser implantado em 1925:

- ruas sinuosas, acompanhando a topografia;
- vegetação intensa, em áreas públicas e privadas;
- regras específicas de ocupação dos lotes;
- todas as condições de infra-estrutura urbana.



Avenida Pacaembú, 1943. [5, A] e em planta de 1930. [k, G]



Pacaembú, 1940. [5, A]

- a ocupação do Pacaembú se intensificou na década de 1930, correspondendo ao perfil da cidade industrializada e à adoção do modelo cultural norte-americano de vida urbana, o que incluía:
- construção de moradias com concepções da arquitetura moderna;
- adoção de avanços tecnológicos visando a praticidade e a comodidade domésticas.

Entre **1937-1940** foi construído o Estádio Municipal do Pacaembú, importante referência para a população paulistana.



Vila Buarque, mapa de 1905. [1, G]

VILA BUARQUE

- bairro localizado na direção oeste, entre o centro e os bairros de Higienópolis e Santa Cecília;
- foi formado nas terras da antiga chácara do Arouche, por volta de 1886 loteada pelos herdeiros de seu comprador, Rego Freitas;



Vila Buarque, 1900. [14, A]

- em 1905, já se achava plenamente ocupado;
- grande parte das moradias eram de aluguel, construídas segundo preceitos *higiênicos*, com porão, luz e ventilação, de acordo com o estabelecido nos códigos municipais.

BENS TOMBADOS

ESTÁDIO MUNICIPAL PAULO MACHADO DE CARVALHO *Praça Charles Miller, s/n.*

CONPESP: Res. 04/88
CONDEPHAAT: Res. SC 5 de 21.1.98



[11,C]

CASA À RUA ITÁPOLIS *Rua Itápolis, 961.*

CONPESP: Res. 05/91 - Tomb. ex-officio
CONDEPHAAT: 31.1.94 - Tomb. ex-officio
IPHAN: 14.8.1986



[3,B]

ANTIGO COLÉGIO PORTO SEGURO *Rua João Guimarães Rosa, 111 e 129 e Rua Gravatí, 57.*

CONPESP: Res. 05/91 - Tomb. ex-officio
CONDEPHAAT: Res. 03 de 8.5.79



[7,C]

COLÉGIO SION *Avenida Higienópolis, 901.*

CONPESP: Res. 05/91 - Tomb. ex-officio
CONDEPHAAT: Res. 48 de 10.11.86



[3,B]

CASA À RUA BAHIA *Rua Bahia, 1.126*

CONPESP: Res. 05/91 - Tomb. ex-officio
CONDEPHAAT: 31.1.94 - Tomb. ex-officio
IPHAN: 14.8.1986



[3,B]

EDIFÍCIO QUE ABRIGOU A FACULDADE DE FILOSOFIA, CIÊNCIAS E LETRAS DA UNIVERSIDADE DE SÃO PAULO *Rua Maria Antônia, 294 e 310.*

CONPESP: Res. 05/91 - Tomb. ex-officio
CONDEPHAAT: Res. SC 53 de 3.10.88



[3,B]

BENS TOMBADOS

VILA PENTEADO

Rua Maranhão, 88.

CONPRES: Res. 05/91 - Tomb. ex-officio

CONDEPHAAT: Res. de 27.2.78



[3,B]

IMÓVEL NA AVENIDA HIGIENÓPOLIS, 758

CONPRES: Res. 04/94 e Res. 09/05 (Altera a redação da Res. 04/94)



[3,B]

BAIROS DO PACAEMBU E PERDIZES

Polígono obtido a partir da intersecção dos eixos das vias:

Rua Cardoso de Almeida; Rua Prof. João Arruda; Av. Sumaré; Av. Paulo VI; Rua Veríssimo Glória; Rua Cardoso de Almeida; Rua Monsenhor Alberto Pequeno; Rua Itajubá; Rua Angatuba; Rua Major Natanael; Av. Dr. Arnaldo; Rua Minas Gerais; Rua Novo Horizonte; Praça Humberto de Campos; Rua Bahia; Rua Goiás; Rua Ceará; Rua Alagoas; Rua Engenheiro Edgar Egydio de Souza; Rua Itaguaba; Rua Tupi; Av. Gal. Olympio da Silveira; Rua Traipu; Rua Itapicuru; Rua Conselheiro Fernandes Torres; Rua Atibaia; Rua João Ramalho; Rua Cardoso de Almeida.



[C]

IMÓVEL À AVENIDA HIGIENÓPOLIS, 720

CONPRES: Res. 05/94



[3,B]

CONPRES: Res. 42/92 - Tomb. ex-officio

CONDEPHAAT: Res. 8 de 14.3.91

INSTITUTO MACKENZIE

Rua Itambé, 45.

CONDEPHAAT: Res. SC 27 de 15.12.93



[3,B]

EDIFÍCIO PRUDÊNCIA E CAPITALIZAÇÃO

Avenida Higienópolis, 235/265.

CONPRES: Res. 09/94



[3,B]

BENS TOMBADOS

MURO DE FECHO À RUA MARANHÃO, 371

CONPRESP: Res.11/94



[3,B]

IMÓVEL À RUA MARQUÊS DE PARANAGUÁ

Rua Marquês de Paranaguá, 124.

CONPRESP: Res. 05/95



[3,B]

IMÓVEL NA RUA MARANHÃO, 341

CONPRESP: Res. 12/94

CONDEPHAAT: Res.SC 45 de 5.6.03



[3,B]

ANTIGA RESIDÊNCIA DE DONA VERIDIANA PRADO

Avenida Higienópolis, 18.

CONPRESP: Res.04/01

CONDEPHAAT: Res. SC 96 de 28.12.06



[3,B]

EDIFÍCIO BRETAGNE

Avenida Higienópolis, 938.

CONPRESP: Res. 03/95



[3,B]

EDIFÍCIO LOUVEIRA

Praça Vilaboim, 144, esquina com Rua Piauí, 1101.

CONPRESP: Res. 09/02

CONDEPHAAT: Res. SC 44 de 18.12.92



[3,B]

BENS TOMBADOS

ANTIGO ASILO DOS EXPOSTOS (UNIDADE SAMPAIO VIANA DA FEBEM)

Rua Angatuba, 756.

CONPESP: Res. 02/03

CONDEPHAAT: Res. 62 de 22.6.98



[11,C]

ANTIGA RESIDÊNCIA DA FAMÍLIA GUSTAVO STAHL

Rua Piauí, 874

CONPESP: Res. 04/05



[3,B]

ANTIGO COLÉGIO DES OISEAUX E VEGETAÇÃO ARBÓREA E ARBUSTIVA

Rua Marquês de Paranaguá, 115;

Rua Caio Prado, 232;

Rua Marquês de Paranaguá, 217,

Rua Augusta, 344.

CONPESP: Res. 23/04



[3,B]

FUNDAÇÃO ESCOLA DE SOCIOLOGIA E POLÍTICA

Rua General Jardim, 522.

CONPESP: Res. 06/05



[3,B]

CHÁCARA LANE

Rua da Consolação, 1024.

CONPESP: Res. 25/04




[3,B]

CEMITÉRIOS DA CONSOLAÇÃO, DOS PROTESTANTES E DA ORDEM TERCEIRA DO CARMO

*Entre as Ruas da Consolação,
Coronel José Eusébio, Mato Grosso
e Sergipe.*

CONDEPHAAT: Res. SC 28 de 28.6.05



[11,C]

BENS TOMBADOS

IMÓVEIS NA RUA DA CONSOLAÇÃO
Rua da Consolação, 1047, 1059 e 1075.

CONPESP : Res. 03/06



[3,B]

COMPLEXO HOSPITALAR SANTA CASA DE MISERICÓRDIA DE SÃO PAULO
Quadra formada pelas ruas Dr. Cesário Motta Jr., Marquês de Itu, Dona Veridiana e Jaguaribe.

CONDEPHAAT: Res. SC-67 de 10.08.10



[n]

PRAÇA VILABOIM
Entre as ruas Armando Pentead, Piauí e Aracaju.

CONPESP: Res.15/07



[3,B]

ANTIGO INSTITUTO DE FILOSOFIA SEDES SAPIENTIAE
Rua Marquês de Paranaguá, nº 111

CONDEPHAAT: Res. 68/10



[19,J]

RESIDÊNCIA HERMSDORF
Avenida Angélica, 2435.

CONPESP: Res. 4/08



[3,B]

IMÓVEL À RUA AUGUSTA COM A RUA MARQUES DE PARANAGUÁ
Rua Augusta, 349 e 353, esquina com Rua Marquês de Paranaguá, 327 e 329.

CONPESP: Res. 08/11



[19]

BENS TOMBADOS

ANTIGA RESIDÊNCIA DE SÉRGIO BUARQUE DE HOLANDA

Rua Buri, 35

CONPESP: Res. 03/12



[19,J]

IMÓVEL À MARQUES DE ITÚ

Rua Marquês de Itú, nº 968

CONPESP: Res. 16/13



[19,J]

IMÓVEL À RUA PIAUÍ

Rua Piauí, 527, esquina com Rua Itacolomi

CONPESP: Res. 03/12



[19,J]

IMÓVEL À RUA DOUTOR VEIGA FILHO

Rua Dr. Veiga Filho, nº 35

CONPESP: Res. 17/13



[19,J]

VILA DA TRAVESSA DONA PAULA

Travessa Dona Paula, localizada na altura do número 95 da Rua Coronel José Eusébio

CONPESP: Res. 03/12



[19,J]

ANTIGA RESIDÊNCIA À AV. HIGIENÓPOLIS

Avenida Higienópolis, nº 436

CONPESP: Res. 19/13



[19,J]

BENS TOMBADOS

ANTIGA RESIDÊNCIA À AV. HIGIENÓPOLIS

Avenida Higienópolis, nº 462

CONPESP: Res. 20/13



[19,J]

IMÓVEIS QUE COMPÕEM A VILA MARTHA

Nove sobrados com entradas pela Rua Piauí, nº 1.168 e 1.164

CONPESP: Res. 23/13



[19,J]

ANTIGA RESIDÊNCIA À AV. HIGIENÓPOLIS

Avenida Higienópolis, nº 890

CONPESP: Res. 21/13



[19,J]

RESIDÊNCIA À RUA RIO DE JANEIRO

Rua Rio de Janeiro, nº 211

CONPESP: Res. 24/13



[19,J]

ANTIGA RESIDÊNCIA À AV. ANGÉLICA

Avenida Angélica, nº 1.212

CONPESP: Res. 22/13



[19,J]

ANTIGA RESIDÊNCIA À AV. HIGIENÓPOLIS

Avenida Higienópolis, nº 232

CONPESP: Res. 26/13



[19,J]

REFERÊNCIAS / CRÉDITOS

TEXTO

ARANTES, A. A. Preservação como prática social. *Revista de Museologia* (São Paulo), v.1, p.12-16, 1989. **AZEVEDO, A.** *A cidade de São Paulo, estudos de geografia urbana*. São Paulo: Nacional, 1958. **BRUNO, E. S.** *Histórias e Tradições da Cidade de São Paulo*. Rio de Janeiro: José Olympio, 1954. **CAMPOS, C. M.; GAMA, L. H.; SACCHETTA, V. (ORG.)** *São Paulo, metrópole em trânsito*. São Paulo:Senac, 2004. **CHOAY, F.** *A alegoria do patrimônio*. São Paulo: Estação Liberdade; Editora UNESP, 2001. **DPH-SMC.** *Expedição São Paulo 450 anos*. Uma viagem por dentro da metrópole. São Paulo: PMSP/ SMC-DPH, 2004. **LE GOFF, J.** Memória. In: ROMANO, R. (Dir.) *Enciclopédia Einaudi* I. Memória - História. Portugal: Imprensa Nacional - Casa da Moeda, 1984. p.13-47. **HOMEM, M. C.N.** *Higienópolis: grandeza e decadência de um bairro paulistano*. São Paulo: DAH-DPH-SMC, 1980. **LOWENTHAL, D.** Como conhecemos o passado. *Projeto História* 17 (PUC-SP) São Paulo: EDUC, 1998. p.63-201. **MENESES, U. B.** A problemática do imaginário urbano: reflexões para um tempo de globalização. In: *Revista da Biblioteca Mário de Andrade* (São Paulo) v.55, p.11-20, 1997. **NIGRO, C.** A institucionalização do patrimônio ambiental urbano na cidade de São Paulo: uma análise geográfica. *Revista do Departamento de Geografia FFLCH-USP*, nº 13, 1999. **SÃO PAULO (PREFEITURA).** *O direito à memória*. Patrimônio Histórico e Cidadania. São Paulo: Secretaria Municipal de Cultura - DPH, 1992. **REIS, N. G.** *São Paulo: vila, cidade, metrópole*. São Paulo: PMSP, 2004. <http://www.prefeitura.sp.gov.br/subprefeituras/spja/dados/historico/0001>, em 27.3.2008.

IMAGENS

Autores

1. Spix & Martius; 2. Víctor Hugo Mori; 3. Edna Kamide; 4. P. Manuel; 5. B. J. Duarte; 6. Sebastião de A. Ferreira; 7. José Renato Melhem; 8. J. B. Debret; 9. Hildebrand; 10. Gabriel Zellau; 11. Tereza Epitácio; 12. Márcio Coelho; 13. Fernanda B. Lapo; 14. Guilherme Gaensly; 15. Wladimir G. de Lima; 16. Márcio A. Rocha; 17. Militão; 18. Pallière; 19. Chico Saragiotto.

Fontes

a. *Voyage pittoresque et historique au Brésil*. PARIS:Fermen Didot Frères, 1834-9; b. *Construção do Viaducto de Santa Ephigenia*. São Paulo 1. P. Manuel phot. 19910-1911; c. **SNM; EMPLASA; EMPLA.** *Bens culturais arquitetônicos no Município e na Região Metropolitana de São Paulo*. São Paulo: 1984. d. Instituto Geográfico e Cartográfico-IGC; e. **MARCÍLIO M. L.** *Cidade de São Paulo: povoamento e população*. São Paulo: Pioneira, 1974; f. *Calendário 2000*. São Paulo:Imesp, [s.d.]; g. *Vistas da Estrada de Ferro de São Paulo em 1865*. s.i.; h. *Álbum Comparativo da Cidade de São Paulo até o ano de 1916* organizado pelo Exmo. Sr. Dr. Washington Luiz Pereira de Souza, Prefeito do Município.s.i.; i. *Álbum de São Paulo*. Laemmert & Cia. São Paulo; Rio de Janeiro, s.d.; j. São Paulo.Prefeitura Municipal. Divisão Cadastral da 2ª Secção da Directoria de Obras e Viação. *Planta da Cidade de São Paulo*.São Paulo, 1916; k. Mapa Topográfico do Município de São Paulo. SARA BRASIL S.A., 1930. Escala 1:1000; l. Comissão Geográfica e Geológica. *Planta Geral da Cidade de São Paulo*. São Paulo, 1905. Escala: m. 1:20000; <http://www.prefeitura.sp.gov.br>; n. <http://www.santacasasp.org.br> o. Google Images.

Acervos

A. Biblioteca Municipal Mário de Andrade; B. Acervo Particular; C. Conselho de Defesa do Patrimônio Histórico, Arqueológico, Artístico e Turístico do Estado-CONDEPHAAT; D. Paróquia São Benedito das Vitórias, São Paulo; E. Fundação Energia e Saneamento São Paulo; F. Real Academia de La Historia de Madrid;/ G. AHMWL-Arquivo Histórico Municipal Washington Luiz; H. Paróquia São Benedito das Vitórias; I. Secretaria Municipal de Planejamento, Prefeitura Municipal de São Paulo- SEMPLA; J. DPH- Divisão de Preservação; K. Instituto de Estudos Brasileiros, USP; L. Arquivo e Biblioteca Wanda Svevo, Fundação Bienal de São Paulo.

Capa: Fotos, em cima: Parque do Anhangabaú, 1915 - autor desconhecido; em baixo: Viaduto do Chá, 2004 - Morena Calazans.



PREFEITURA DE SÃO PAULO

Fernando Haddad

SECRETARIA MUNICIPAL DE CULTURA

Juca Ferreira

DEPARTAMENTO DO PATRIMÔNIO HISTÓRICO

Nádia Somekh

DIVISÃO DE PRESERVAÇÃO

Marco A. Cilento Winther

Concepção e Coordenação

Mirthes I. S. Baffi

Walter Pires

Atualização

Danielle C. Dias de Santana

MEMÓRIAS ASSESSORIA E PROJETOS

Direção e Produção textual

Marly Rodrigues

Coordenação de pesquisa

Edna Kamide

Pesquisadores

Agatha Rodrigues da Silva

Anísio Mourão

Juliana Paiva Magalhães

Solange Ruiz Herczfeld

Revisão

Lúcia de Cássia Gonçalves

Preparação de texto

Maria Aparecida F. Marcondes Bussolotti

Projeto gráfico e edição

Morena Calazans

Perrine Laborde

São Paulo, 2008-9. Atualização 2010-13.

MEM
MEMÓRIAS
MEMOR

DPH DEPARTAMENTO
DO PATRIMÔNIO
HISTÓRICO

SECRETARIA DE COORDENAÇÃO
DAS SUPERINTENDÊNCIAS
Subprefeitura Campo Limpo

PREFEITURA DA CIDADE DE
SÃO PAULO
SECRETARIA DE CULTURA



*Agradecemos a preciosa colaboração de todos os funcionários da Divisão de Preservação do DPH-SMC
e de todas as pessoas e instituições que deram acesso aos seus acervos.*



BENS IMÓVEIS EM PROCESSO DE TOMBAMENTO

DISTRITO DA CONSOLAÇÃO
Até dezembro de 2013

IMÓVEL DA FAAP
Rua Ceará, 2

CONDEPHAAT: Processo 24.446/86

EDIFÍCIO LAUSANNE
Avenida Higienópolis 101/111

CONPRESP: Resolução 03/91 - APT

PRAÇA BUENOS AIRES
Avenida Angélica, s/n

CONPRESP: Resolução 10/92 - APT

IMÓVEIS NO BAIRRO DE HIGIENÓPOLIS
Rua Maranhão, 391 e Avenida Higienópolis, 870, 698, 674.

CONPRESP: Resolução 43/92 - APT

24 IMÓVEIS NO BAIRRO DE HIGIENÓPOLIS
Av. Higienópolis, 698, 674, 890, 870, 462, 436, 232; Rua Alagoas, 664, 903; Rua Cons. Brotero, 1092; Rua Piauí, 760, 1164, 1168, 752, 874; Av. Angélica, 1212 (esquina com a Av. Higienópolis); Rua Marquês de Itu, 968; Rua Rio de Janeiro, 211; Rua Veiga Filho, 35

CONDEPHAAT: Processo 32.102/94

IMÓVEIS NA AV. HIGIENÓPOLIS, 674 E 698

CONDEPHAAT: Processo 33.239/95

COMPLEXO HOSPITALAR SANTA CASA DE MISERICÓRDIA DE SÃO PAULO
Quadra formada pelas ruas Dr. Cesário Motta Jr., Marquês de Itu, Dona Veridiana e Jaguaribe.

CONPRESP: Resolução 05/04 – APT

IMÓVEIS NA RUA CAIO PRADO, 79, 211 E 225

CONPRESP: Resolução 13/04 - APT

EDIFÍCIO ANCHIETA
Avenida Paulista, 2584 com Avenida Angélica, 2665 com Rua da Consolação, 2430 a 2450

CONPRESP: Resolução 26/04 – APT

EDIFÍCIO BAIA-MAR
Rua Bahia, 71 com Rua Maranhão, 703

CONPRESP: Resolução 26/04 – APT

BENS IMÓVEIS EM PROCESSO DE TOMBAMENTO

DISTRITO DA CONSOLAÇÃO

Até dezembro de 2013

EDIFÍCIO ITACOLOMI

Rua Itacolomi, 465 com Rua Sergipe, 328

CONPRESP: Resolução 26/04 – APT

RESIDÊNCIA CUNHA LIMA

Rua Dr. Silvio Portugal, 193

CONPRESP: Resolução 26/04 – APT

IMÓVEL NA RUA ALAGOAS, ESQUINA COM RUA EDGARD EGIDIO DE SOUZA

CONDEPHAAT: Processo 50.806/05

ANTIGO COLÉGIO DÊS OISEAUX

Rua Marquês de Paranaguá, 217 com Rua Augusta, 380, 344 e Caio Prado, 232

CONDEPHAAT: Processo 01030/2010

IMÓVEL NEO-COLONIAL NA AV. ANGÉLICA, 1.596

CONPRESP: Resolução 17/11 – APT