





-  Perimetro de tombamento - Fabrica de cimento - Res. 19/Compresp04
-  Area envolvente - Chacara Fazendinha
-  Perimetro de Abertura de Processo de Tombamento Chacara Fazendinha
-  Nivel de Preservação 3 (NP-3) - preservação da volumetria e características externas

SECRETARIA MUNICIPAL DA CULTURA
DPH DEPARTAMENTO
DO PATRIMÔNIO
HISTÓRICO
DIVISÃO DE PRESERVAÇÃO
SEÇÃO TÉCNICA DE CRÍTICA E TOMBAMENTO

MAPA DE TOMBAMENTO - PERUS / FAZENDINHA

FONTE: Gebran

NOV 2005

ESC 1:10000



ESTRADA AR. Alberto F. Alcântara

This document was created with Win2PDF available at <http://www.win2pdf.com>.
The unregistered version of Win2PDF is for evaluation or non-commercial use only.
This page will not be added after purchasing Win2PDF.