


ATA DE REUNIÃO DA AUDIÊNCIA PÚBLICA REGIONAL DO PROGRAMA DE METAS 2013 – 2016

OBJETO: Debater e colher sugestões sobre o Programa de Metas 2013-2016 para a Região Norte, na área da SP-ST.


Aos treze dias do mês de abril do ano de dois mil e treze, em conformidade com o Decreto nº 53.825, de 10 de abril de 2013, que alterou os dispositivos do Decreto nº 50.996, de 16 de novembro de 2009, que dispõe sobre o Conselho Consultivo do Programa de Metas, no Auditório da sede da Subprefeitura Santana-Tucuruvi, localizada à Avenida Tucuruvi, nº 808, térreo, São Paulo, SP, realizou-se a reunião referente a Audiências Públicas Regionais do Programa de Metas 2013-2016 da Região Norte, no horário das 9h00 às 12h00, composto pelos Distritos Santana, Tucuruvi e Mandaqui pertencentes a área de jurisdição da Subprefeitura Santana-Tucuruvi. Compuseram a mesa: Sr. Roberto José Pereira Ciminino, Subprefeito da Subprefeitura Santana-Tucuruvi SP-ST, Sr. Antonio Carlos Chiaretto, Chefe de Gabinete da Subprefeitura Santana-Tucuruvi SP-ST, Sr. Nelo Rodolfo, Vereador da Câmara Municipal de São Paulo, pelo PMDB, Sr. José Police Neto, Vereador da Câmara Municipal de São Paulo, pelo PSD, Sr. Rodrigo Teixeira, Chefe de Gabinete de Secretaria Municipal do Planejamento, Orçamento e Gestão – SEMPLA, Sr. Tadeu Dias Pais, Assessor da Secretaria Municipal de Coordenação das Subprefeituras – SMSP. Estiveram presentes representantes da Câmara dos Vereadores de São Paulo; Secretaria do Governo Municipal; Secretaria Municipal do Planejamento, Orçamento e Gestão; Secretaria Municipal de Coordenação das Subprefeituras, Subprefeitura da Casa Verde, Subprefeitura da Cidade Ademar, Coordenadores, Assessores e servidores da Subprefeitura Santana-Tucuruvi, Membros de Associações, ONGs e cidadãos da Região Norte. O Subprefeito de Santana-Tucuruvi, Sr. José Roberto Pereira Ciminino, deu início a reunião agradecendo a presença de todos, cumprimentou a mesa, e enfatizou a importância do Programa de 100 Metas para 2013-2016, instituída por lei, para conseguir alcançar uma melhor integração entre o governo e a população, na área do Distrito desta Subprefeitura Santana-Tucuruvi. Mencionou sobre o resgate da cidadania, o problema das enchentes causado pelas chuvas que causam grandes prejuízos, inclusive para o trabalho de limpeza, e demais assuntos. O Vereador Nelo Rodolfo parabenizou o Prefeito Haddad por ter resgatado os Engenheiros da Prefeitura de São Paulo e nomeados como Subprefeitos. Comentou que o Programa de Metas tem como objetivo resgatar a qualidade de vida da população da cidade de São Paulo, uma vez que cresceu demais de forma desproporcionada, e ainda, que nós moradores da Zona Norte, temos o hábito de acreditar nesta Região não se precisa de mais nada, o que não é verdade, porque ainda os bairros necessitam de muitas melhorias. A reunião foi conduzida pelo Sr. Douglas Puodzius, Assistente Técnico desta Subprefeitura Santana-Tucuruvi. Prosseguindo



foram apresentadas as críticas, sugestões, idéias e reivindicações sobre trânsito, segurança, comércio, obras, orçamento, e outros como seguem: **1. Sra. Rosana Rodrigues Schiavolin, Presidente da Associação Vila Amélia** apresentou sugestão de inclusão de um Eco ponto no bairro de Vila Amélia; e também por escrito, que faz parte integrante do Anexo III, fls. 36; **2. Sr. Emílio Hermida Romero, representante do PTB (Partido Trabalhista Brasileiro)** mencionou a necessidade de melhorias no trânsito e segurança para a Região Santana/Tucuruvi, bem como a necessidade de obras em vias locais ou articuladas, e implementação do Plano Regional Estratégico; **3. Sr. Otávio Amaral Ramos, representante do Sindicato dos Ambulantes** sugeriu incorporar o comércio e a economia informal no Arco do Futuro e nas iniciativas de descentralização; **4. Allan F. Carvalho, representante do Fórum de Transparência e Controle Social** sugeriu criar um conselho municipal de transparência e controle social, com assento nos diversos conselhos da cidade, com autonomia de escolha de representantes da sociedade civil; que faz parte integrante do Anexo III, fls. 37/37 verso; **5. José Amaro Morais Machado, representante do Diretório Zonal Santana-Tucuruvi e Partido Pátria Livre** propôs criar um grupo de estudo para avaliação do Projeto Trem Bala, relacionado com o Campo de Marte e desenvolvimento de uma política industrial para a Cidade; que faz parte integrante do Anexo III, fls. 29; **6. Alexandre Presto de Oliveira, representante da Associação Comercial de São Paulo** mencionou sobre a necessidade de revisão na legislação da Cidade Limpa, para que os comerciantes possam realizar as propagandas em conformidade e revisão dos valores das multas estipulados na Lei das Calçadas; que faz parte integrante do Anexo III, fls. 28; **7. Ricardo Timóteo, representante da Associação Vozes do Caminho** sugeriu a construção de mais ciclovias na região, a ligação do Rodoanel com a Reserva da Mata Atlântica e a mudança do traçado para garantir a preservação ambiental; **8. Sidnei Augusto, representante do CADESst** sugeriu sobre o projeto da construção do túnel para reorganização e manutenção de vias locais, como exemplo a Avenida Luis Dumont Villares, baixa previsão orçamentária para a Região Norte, definição de Termos de Ajustamento de Conduta das obras de execução e proposta de monotrilha interligando o bairro de Vila Maria, Centros Comerciais e Terminais Tietê e Barra Funda; apresentou sugestão por escrito, que passa a fazer parte integrante do Anexo III, sob fls. 14/14 verso; **9. José Carlos da Riba, representante do Movimento em Defesa da Cidadania da Zona Norte** apresentou a necessidade de implantação de um CEU no bairro da Pedra Branca; também apresentou sugestão por escrito, que passa a fazer parte integrante do Anexo III, sob fls. 25; **10. Leandro Gimenez, Chefe de Gabinete do Vereador Claudinho de Souza** mencionou a necessidade de visibilizar um Centro de Convivência ao Idoso, territorialização da meta referente a construção



de 150 km de corredores de linhas de ônibus contemplando a região de Santana, ampliação das metas para os pontos de iluminação e modernização do sistema de semáforos; **11. Rinaldo Felix da Costa, representante da Associação dos Moradores Vila Bianca** sugeriu sobre a recuperação de Avenidas da Região, garantido áreas de esporte e lazer, exemplificando a Avenida Braz Leme, solicita dedetização nos córregos da região, manutenção das árvores, modernização no sistema de semáforos e mobilidade e transporte para a região; apresentou sugestão por escrito, que faz parte integrante do Anexo III, fls. 34; **12. Maria Izilda Camilo, representante da Associação Sem Terra Zona Norte** sugeriu definir com transparência às dotações orçamentárias para as prioridades do programa, indicando fontes de financiamento; **13. Priscila Ribeiro, representante do Núcleo Sócio Educativo Elza Martins Rovai**, solicitou a criação de políticas para a juventude na região com atenção voltada as populações vulneráveis, e a requalificação do CRAS capacitando as equipes de atendimento; **14. André Ruoppolo Biazoti, representante do Instituto 5 Elementos**, sugeriu incorporar ao programa de metas melhorias na segurança alimentar, na agricultura periurbana, na sustentabilidade, na política de educação ambiental, no programa de alimentação escolar e na aquisição de alimentos da agricultura familiar, e ainda no tratamento de água com relação ao esgotamento e saneamento básico; apresentou sugestão por escrito, que passa a fazer parte integrante do Anexo III, sob fls. 01 a 10; **15. Luciana Cury, representante da Hortelões Urbanos**, propôs a incorporação de experiências de outras regiões à região norte com relação a agricultura e hortas urbanas; apresentou sugestão por escrito, que passa a fazer parte integrante do Anexo III, sob fls. 15 e 16; **16. Ricardo Augusto Correia, representante do CADES/CV**, apresentou a sugestão de descentralizar o ABAST as estratégias de abastecimento de feiras livres; **17. João Saulo, morador do bairro do Lauzane Paulista**, mencionou sobre a previsão de tempo para realização da regionalização do Programa de Metas do Plano Diretor; **18. Fernando Nonikaw, da Equipe de Comunicação do Senhor Vereador José Police Neto**, sugeriu melhoria da divulgação das convocatórias das audiências do Programa de Metas com transmissão ao vivo, garantia de um cronograma de devolutivas, regionalização das metas, inclusão dos 96 planos de bairros e a necessidade de revitalização do canteiro central da Avenida Cruzeiro do Sul; apresentou sugestão por escrito, que passa a fazer parte integrante do Anexo III, sob fls. 23/23 verso; **19. Eder Jardim Gozzo, representante 5º Distrito Escoteiro**, solicitou apoio financeiro para as iniciativas dos escoteiros, com referência a transporte e lanches, como vêm recebendo com relação a autorização do uso do espaço para treinamentos em finais de semana no Barro Branco e no Horto Florestal; **20. Manoel Silvo Almeida, Assessor Parlamentar do Vereador Paulo Fiorilo**, colocou sobre a necessidade de corredores de ônibus na região norte no trecho compreendido entre a Rua Voluntários da Pátria até a Avenida Ataliba Leonel para melhorar o



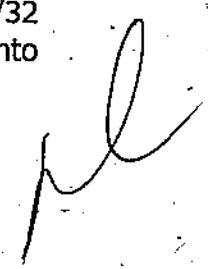
trânsito local nos horários de pico, bem como a pactuação entre a Prefeitura e o Governo do Estado para ampliação do metrô até à região do Jaçanã; e ainda, sobre a regularização de moradias na cidade. Apresentou sugestão por escrito, que passa a fazer parte integrante do Anexo III, sob fls. 17; **21. Bento Inácio dos Santos, representante do Movimento Viva Bem Zaki**, mencionou sobre a necessidade de atividade social a ser implantada no morro próximo da Avenida Zaki Narchi, a fim de evitar invasões na área, solicitou atenção da Prefeitura com relação à migração da cracolândia para a Zona Norte, como já existe na conhecida "Casa Amarela", e ainda, sugeriu a construção de um CEU, apresentou sugestão por escrito, que passa a fazer parte integrante do Anexo III, sob fls. 11; **22. Jorge Ifraim, Conselheiro do CADESst e Membro do Conselho de Desenvolvimento Local da FECOMERCIO, da Rede Social Zona Norte e da Associação Portal de Santana**, comentou sobre as conquistas do Movimento Santana VIVA, como a Praça localizada na Rua Paineira do Campo e a recente retirada do gradeamento do canteiro central da Av. Cruzeiro do Sul. Convidou a todos para a próxima reunião do Plano de Bairro de Santana, que acontecerá no auditório do Colégio Luíza de Marillac às 19h00 do dia 06 de maio. Registrou sua preocupação com o fato de os Planos de Bairro que se desenvolvem na capital não serem considerados no Plano Diretor Estratégico do Município e nos Planos Diretores Regionais que serão feitos no âmbito das 31 (trinta e uma) Subprefeituras. Disse que isso seria uma falha imperdoável em uma gestão que se afirma participativa. Aproveitou para enunciar os 29 (vinte e nove) itens detalhados em planilha, entregue para constar como sugestões, a qual foi anexada a esta ata, tais como: extensão das calçadas com floreiras feitas pelo executivo municipal na Rua Voluntários da Pátria até a Marginal do Rio Tietê, trazendo para esta área o desenvolvimento comercial, mudança do nome do bairro de Carandiru para Parque da Juventude, plantio de árvores em locais já mapeados da região de entrada de Santana, resolução dos problemas com moradores de rua, drogas e prostituição na área próxima ao Terminal Tietê, eliminação das rodoviárias paralelas e transportadoras clandestinas, extensão da Operação Delegada do centro de Santana até a Marginal Tietê, ajudando na revitalização da área, que o Plano Diretor Regional considere uma ocupação mais qualificada para as áreas lindeiras à Marginal Tietê (como acontece na Marginal Pinheiros), transformar Santana num Eco-bairro, tornar Santana um bairro-educador, - Elaborar um Plano Ciclo Viário para toda a região - com a participação dos ciclistas e de especialistas, fazendo da bicicleta um verdadeiro modal de transporte saudável, econômico e sustentável, um corredor verde com ciclovia no canteiro central da Av. Cruzeiro do Sul, com pista de caminhada, guarda-bikes, flores, iluminação que valorize os grafites, câmeras de segurança, GCM para a Segurança, etc. Ciclovia e pista de caminhada no eixo da Av. Ataliba Leonel/Av. Luís Dumont Villares, Equipar a Praça que conquistamos na Rua Paineira do Campo, com equipamentos de ginástica inclusive para a terceira idade, paisagismo, base fixa da



GCM, etc. Extensão da Av. Cruzeiro do Sul até a Av. Eng. Caetano Álvares incluindo túneis de 400 m, ligação da Av. Luis Dumont Villares com a Av. Antonio Maria de Laet, túneis sob o prédio da Subprefeitura Santana-Tucuruvi, Extensão da Av. Eng. Caetano Álvares passando o Barro Branco, interligação da Av. Brás Leme com a Av. Ataliba Leonel. transformar a EMEFM Derville Allegretti num CEUP - Centro Educacional Unificado Profissionalizante que foi uma idéia apresentada pelo então candidato Fernando Haddad durante sua campanha quando visitou a escola em 05/abr/12, resolver problema das enchentes nas áreas próximas ao Rio Tietê, implantação de um Ambulatório Médico ao lado do Pronto Socorro de Santana, implantação de um Centro da Juventude com atividades de esportes, cultura, educação e lazer no terreno entre a AACD e o Cingapura da Zaki Narch,, despoluição e recuperação do córrego Carajás-Carandiru que atravessa o Parque da Juventude, que o Plano de Bairro do Distrito de Santana que está sendo elaborado colaborativamente seja considerado e sua totalidade nos Plano Diretor Regional e Estratégico da cidade, implantação de Eco-pontos nos Distritos do Mandaqui, Tucuruvi e Santana, uma linha de transporte público de média/alta capacidade (Metro/VLT/Monotrilho) entre a Vila Maria e Pirituba interligando ao sistema existente na estação Carandiru, desativação parcial do Campo de Marte, ficando apenas as operações com helicópteros que respondem por 85% dos pousos e decolagens, liberando uma área enorme para a implantação de um Parque recebendo inclusive os eventos do "Dia do Trabalho" e "Marcha para Cristo", implantação de Hortas Comunitárias na região, Transporte Expresso Urbano entre o Metro Tucuruvi e Guarulhos e revitalização da área do "Portal de Santana" cartão postal e porta de entrada da Zona Norte. **Eduardo Britto, representante do Portal ZN na Linha**, mencionou sobre a possibilidade de ampliação de metas em face das consultas públicas, sugeriu obra de extensão da Avenida Cruzeiro até o bairro do Mandaqui para uma melhor fluidez no trânsito na região da Zona Norte, e a revisão do projeto do Rodoanel, contemplando a preservação da área verde da Serra da Cantareira, apresentou sugestão por escrito, que passa a fazer parte integrante do Anexo III, sob fls. 12; **24. Lisete Gomes das Neves, representante do Instituto Sarambeque de Desenvolvimento Social e Cultural Aldeias Infantis SOS**, preocupada com os adolescentes, sugeriu a criação de programas de primeiro emprego e menor aprendiz, focando para os abrigados em situação de vulnerabilidade, apresentou sugestão por escrito, que passa a fazer parte integrante do Anexo III, sob fls. 21; **25. Og Oliveira Pinto, representante do Coletivo Arrua**, solicitou que ocorra um recorte específico nas metas para a Juventude, questionou sobre a Meta 76, referiu-se a necessidade de ônibus 24 horas para a região, solicitou detalhar e refinar essa meta para que se a mesma está relacionada apenas para os corredores de ônibus. Solicitou a garantia de aplicação desta meta nas Avenidas Luis Dumont Villares e Engenheiro Caetano Álvares. Apresentou sugestão por escrito, que passa a fazer parte integrante do Anexo III, sob fls. 19; **26. Décio**

pl

Venci Filho, representante da SVMA, referiu-se a Meta 69, solicitando a criação de novos parques na região da Zona Norte; **27. Elpídio Ulian Jr., Conselheiro do CADESst**, sugeriu a incorporação da Agenda 21, abastecimento e água no Programa de Metas; apresentou sugestão por escrito, que passa a fazer parte integrante do Anexo III, sob fls. 13/13 verso; **28. Gilberto Reis dos Santos, representante do Movimento Santana Viva**, sugeriu dar centralidade aos Planos de Bairro no processo de planejamento de governo, que integra ao Programa de Metas e do Plano Diretor. Apresentaram sugestões por escrito, que passam a fazer parte integrante do Anexo III, como segue: **29. Rogério, morador da Rua Teodoro Horst, 167, Tucuruvi**, apresentou sugestão por escrito, que faz parte integrante do Anexo III, fls. 18/18 verso, referente a preservação ao meio ambiente da Serra da Cantareira; **30. André Gustavo Cerri, morador da Rua Domingos da Costa Mata, 971, Santana**, apresentou sugestão por escrito, que faz parte integrante do Anexo III, fls. 20, referente a meta 40, criação de Parques de Esportes Radicais para a região da Zona Norte; **31. Laurentino José da Silva, morador da Rua Patáji, 204, Mandaqui**, apresentou sugestão por escrito, que faz parte integrante do Anexo III, fls. 22/22 verso, solicitando recapeamento para a Rua que reside e adjacências e a construção de uma Creche para o bairro do Mandaqui próximo à Avenida Santa Inês; **32. José Laércio Lucas Corrêa, Rua Castelo dos Mouros, 51, Lauzane Paulista**, apresentou sugestão por escrito, que faz parte integrante do Anexo III, fls. 24, sobre trabalhos sociais através do esporte, cultura, educação e saúde; **33. David Oliveira Machado, morador da Rua Júlio Lemes, 92, Parque Edu Chaves**, apresentou sugestão por escrito, que faz parte integrante do Anexo III, fls. 26, colocando a necessidade de lombadas no bairro, tendo em vista o intenso movimento de veículos e a travessia dos moradores, principalmente, de idosos e de crianças; **34. Antonio G. Filho, 34, Rua Túlio Lemos, nº 30**, apresentou sugestão por escrito, que faz parte integrante do Anexo III, fls. 27, mencionando sobre a necessidade de lombadas na rua em que reside, por motivo de travessia de pedestres; **35. José Amaro Moraes Machado, morador Rua Piracanguá, 77, Jardim São Paulo**, apresentou sugestão por escrito, que faz parte integrante do Anexo III, fls. 27, sobre o desenvolvimento de política industrial da cidade e lembrou do Projeto do Trem Bala visando organizar melhor a região; **36. Roberto Ribeiro Lobo, representante da Associação de Moradores da Vila Amélia e Adjacências**, apresentou sugestão por escrito, que faz parte integrante do Anexo III, fls. 30, sobre a inserção do Projeto Eco na Vila Amélia; **37. Walter Luiz de Pina, morador da Rua Dumontina, nº 77, Tucuruvi**, apresentou sugestão por escrito, que faz parte integrante do Anexo III, fls. 31/31 verso, referente transporte, telecentro, feira de artesanato, creche, shows, culturas; **38. Vera Lúcia Lopes Agueda, moradora da Rua Tobias Moscoso, nº 79, Jardim São Paulo**, apresentou sugestão por escrito, que faz parte integrante do Anexo III, fls. 32/32 verso, com relação à saúde aos Deficientes Físicos que necessitam de tratamento



dentário e fonaudiológico, mencionou sobre a falta de um Departamento de Psiquiatria no Hospital do Mandaqui e outros; **39. Orlando Gomes da Silva, representante do SOMA Jardim França**, apresentou sugestão por escrito, que faz parte integrante do Anexo III, fls. 33/33 verso, mencionando sobre as metas 44, 71 e 85. O Senhor Vereador José Police Neto apresentou o Ofício 338/2013-JPN referente a inclusão dos 96 planos de bairro no Plano de Metas e entregou-o por escrito, que passa a fazer parte integrante desta ata como Anexo V. Finalizando a sessão o Senhor Subprefeito da Subprefeitura Santana-Tucuruvi agradeceu a presença de todos, e mencionou sobre a demonstração de interesse dos presentes. Anexos a presente ata seguem: I – Lista de Presença com 12 (doze) folhas contendo 89 (oitenta e nove) assinaturas, II – 06 (seis) Fichas de Inscrições para Falar, III – 39 (trinta e nove) Fichas de Sugestões oferecidas pelos presentes, IV – 37 (trinta e se) folhas de Material de Apoio de Sugestões entregues pelos participantes e V – Ofício 338/2013-JPN; VI – CD contendo gravação de toda a Audiência Pública. Eu, Tatiana Maria Tavares, lavrei a presente ata, contendo 07 (sete) folhas. Roberto José Pereira Cimino, Subprefeito a Subprefeitura Santana-Tucuruvi. Antonio Carlos Chiaretto, Chefe de Gabinete da Subprefeitura Santana-Tucuruvi.