





# FORMULÁRIO DE PESQUISA

10.4-1

**d'fatto** ARROLAMENTO – NOVA LUZ

MAPA [ ][ ][ ][ ][ ]	FOLHA Nº: [ ][ ][ ][ ][ ]	QUARTEIRÃO: [ ][ ][ ][ ]
CONTAGEM AMBULANTES: [ ][ ][ ][ ][ ]	TIPO:	
CONTAGEM MORADORES DE RUA: [ ][ ][ ][ ][ ] (DIA)	CONTAGEM MORADORES DE RUA: [ ][ ][ ][ ][ ] (NOITE)	
ENTREVISTADOR:		DATA: [ ][ ]/[ ][ ]/[ ][ ]
VERIFICADOR:		DATA: [ ][ ]/[ ][ ]/[ ][ ]
PONTO INICIAL:	HORA INICIO [ ][ ]:[ ][ ]	HORA FINAL [ ][ ]:[ ][ ]

Código	Referência de localização		Caracterização da ocupação					Situação da ocupação				Contato telefônico se disponível	Observações	
	ENDEREÇO (Rua, Av. Pça. etc)	Número	TIPO: 1. casa; 2. prédio, 3. cômodo, 4. galpão	USO (1. residencial, 2. comercial, 3. misto, 9. NS)	Se comercial, descrever tipo (lanchonete, loja de eletrônicos, serviços, etc.)	COMERCIAL – número funcionários	RESIDENCIAL: CASA → número de moradores	RESIDENCIAL: PRÉDIO → número de apartamentos	Desocupado/ vazio	Particular	Coletivo	Indeterminado (NS)	Contato	Observações
1									0	1	2	9		
2									0	1	2	9		
3									0	1	2	9		
4									0	1	2	9		
5									0	1	2	9		
6									0	1	2	9		
7									0	1	2	9		
8									0	1	2	9		
9									0	1	2	9		
10									0	1	2	9		
11									0	1	2	9		
12									0	1	2	9		
13									0	1	2	9		
14									0	1	2	9		

**Pesquisa de Caracterização Socioeconômica – Região da Luz**

Data  __ _ _ / __ _ _ / __ _ _	Quest no.  __ _ _ _
Entrevistador:	RG_EN: _____
Verificação	Data  __ _ _ / __ _ _ / __ _ _

**APRESENTAÇÃO:** Bom dia /Boa tarde/noite. Meu nome é **XXX**. Eu sou entrevistador(a) da DFATTO PESQUISAS DE MERCADO e nós estamos realizando um estudo de opinião pública sobre qualidade de vida aqui na região da LUZ. Nesta pesquisa estamos conversando com os responsáveis pelos domicílios e pelos estabelecimentos comerciais da região. O(a) Sr.(a) é um dos responsáveis pelo imóvel em questão? (**ENTREVISTADOR: SE NÃO LOCALIZAR UM DOS RESPONSÁVEIS**). Poderia responder a algumas perguntas?

Entrevistado:	
Endereço:	N  __ _ _ _ _ _
Email:	
Bairro:	CEP:  __ _ _ _ _ _ _ - __ _ _ _ _  (cep)
Telefones	( __ _ _ )  __ _ _ _ _ _ _ - __ _ _ _ _ _ _  1. Residencial 2. Comercial 3. Recado 4. Celular

**ENTREVISTADOR CLASSIFIQUE: F1) Tipo de imóvel**

1	Casa (ocupação particular)
2	Casa (ocupação coletiva)
3	Apartamento / condomínio
4	Cômodo (ocupação particular)
5	Cômodo (ocupação coletiva)
6	Galpão
7	Outro (descrever):

**F2) O(a) Sr(a) poderia me dizer qual é o tipo de ocupação deste imóvel? Ele é... (LER AS ALTERNATIVAS) (RU)**

1	Residencial	<b>APLICAR BLOCO 1 e 3</b>
2	Comercial	<b>APLICAR BLOCO 2 e 3</b>
3	Misto (comercial e residencial)	<b>APLICAR BLOCOS 1, 2 e 3</b>

**BLOCO 1 – IMÓVEL RESIDENCIAL**

P1) O(A) Sr(a). possui em seu domicílio ...	Não tem	Um	Dois	Três	4 ou +
Televisor em cores	0	1	2	3	4
Vídeo cassete / DVD	0	2	2	2	2
Rádio	0	1	2	3	4
Banheiro	0	4	5	6	7
Automóvel	0	4	7	9	9
Empregada mensalista	0	3	4	4	4
Máquina de lavar	0	2	2	2	2



Geladeira	0	4	4	4	4
Freezer	0	2	2	2	2
Computador ( <i>NÃO CONTA PONTOS</i> )	1. SIM 0. NÃO				
Internet ( <i>NÃO CONTA PONTOS</i> )	1. SIM 0. NÃO				

<b>P2) Qual a instrução do chefe da família?</b>	
Analfabeto /Primário incompleto	0
Primário completo /Ginásio incompleto	1
Ginásio completo /Colégio incompleto	2
Colégio completo /Universitário incompleto	4
Universitário completo ou mais	8

Pontos

|\_|\_|

1	A1	42 a 46 Pontos
2	A2	35 a 41 Pontos
3	B1	29 a 34 Pontos
4	B2	23 a 28 Pontos
5	C1	18 a 22 Pontos
6	C2	14 a 17 Pontos
7	D	8 a 13 Pontos
8	E	0 a 12 Pontos

**P3)** Incluindo o(a) Sr.(a) quantas pessoas moram no seu domicílio, ou seja, quantas pessoas dormem e fazem suas refeições na maioria dos dias da semana (considerando adultos e crianças)?

|\_|\_|\_| PESSOAS

**P4)** Qual é o número de famílias que vivem neste domicílio? |\_|\_|\_| FAMÍLIAS

**P4a)** Qual é a sua nacionalidade? (1) Brasileira (2) Outra

**CASO BRASILEIRA: P4b)** Qual é o seu Estado de origem? (1) São Paulo (2) Outro

**P5)** O(a) Sr(a) ou alguém que mora neste domicílio recebe alguma ajuda financeira do governo como bolsa família, bolsa escola?

1	Sim	0	Não
---	-----	---	-----

**P6)** Há alguém com necessidades especiais no domicílio (por exemplo, dificuldade de locomoção, cadeira de rodas)?

1	Sim	0	Não
---	-----	---	-----

PEA1) O(a) Sr(a) poderia me dizer se trabalha? ( <i>SE SIM</i> ) O(a) Sr.(a) tem carteira assinada ou não?				
PEA2) ( <i>SE NÃO</i> ) Mas o(a) Sr(a) por acaso trabalha, mesmo sem receber pagamento, pelo menos 15 horas por semana, em alguma instituição religiosa, beneficente, cooperativa, ou então como aprendiz/estagiário(a), ou mesmo ajudando em algum negócio da sua família? ( <i>SE SIM, MARQUE CÓDIGO 3 ABAIXO</i> )				
PEA3) ( <i>SE NÃO</i> ) E o(a) Sr(a) chegou a trabalhar em algum momento durante a última semana, ou chegou a tomar alguma providência para conseguir trabalho na última semana? ( <i>SE SIM, MARQUE CÓDIGO 4 ABAIXO</i> )				
PEA4) ( <i>SE NÃO, LEIA OS ITENS A SEGUIR QUE SE APLIQUEM</i> ) E o(a) Sr(a) é... [desempregado(a) / dona de casa / aposentado(a) / estudante] ( <i>MARQUE O CÓDIGO ABAIXO, DE 5 A 8, CONFORME A RESPOSTA</i> )				
1	Trabalha, com carteira assinada	(PEA)	5	Desempregado(a) (NÃO É PEA)
2	Trabalha, sem carteira assinada	(PEA)	6	Dona de casa que não trabalha fora (NÃO É PEA)
3	Trabalha como aprendiz/estagiário(a), ajudante, etc.	(PEA)	7	Aposentado(a)/ pensionista (NÃO É PEA)
4	Trabalhou ou tentou na última semana	(PEA)	8	Estudante que não trabalha (NÃO É PEA)

**P7)** Gostaria agora que o(a) Sr(a) me falasse algumas características de cada pessoa que mora no domicílio, começando pelo(a) Sr(a) ... (**CARTÃO CARACTERIZAÇÃO MORADOR**)

1. Sexo	2. Estado Civil	3. Idade – em anos completos	4. Relação com chefe da família	5. Escolaridade	6. Trabalha?	7. Frequenta escola /universidade/creche?	8. Bairro trabalho	9. Bairro escola/ universidade/creche
---------	-----------------	------------------------------	---------------------------------	-----------------	--------------	---	--------------------	---------------------------------------

1. <input type="checkbox"/>	<input type="checkbox"/>	<input type="checkbox"/>	<input type="checkbox"/>	<input type="checkbox"/>	<input type="checkbox"/>	<input type="checkbox"/>		
2. <input type="checkbox"/>	<input type="checkbox"/>	<input type="checkbox"/>	<input type="checkbox"/>	<input type="checkbox"/>	<input type="checkbox"/>	<input type="checkbox"/>		
3. <input type="checkbox"/>	<input type="checkbox"/>	<input type="checkbox"/>	<input type="checkbox"/>	<input type="checkbox"/>	<input type="checkbox"/>	<input type="checkbox"/>		
4. <input type="checkbox"/>	<input type="checkbox"/>	<input type="checkbox"/>	<input type="checkbox"/>	<input type="checkbox"/>	<input type="checkbox"/>	<input type="checkbox"/>		
5. <input type="checkbox"/>	<input type="checkbox"/>	<input type="checkbox"/>	<input type="checkbox"/>	<input type="checkbox"/>	<input type="checkbox"/>	<input type="checkbox"/>		
6. <input type="checkbox"/>	<input type="checkbox"/>	<input type="checkbox"/>	<input type="checkbox"/>	<input type="checkbox"/>	<input type="checkbox"/>	<input type="checkbox"/>		
7. <input type="checkbox"/>	<input type="checkbox"/>	<input type="checkbox"/>	<input type="checkbox"/>	<input type="checkbox"/>	<input type="checkbox"/>	<input type="checkbox"/>		
8. <input type="checkbox"/>	<input type="checkbox"/>	<input type="checkbox"/>	<input type="checkbox"/>	<input type="checkbox"/>	<input type="checkbox"/>	<input type="checkbox"/>		
9. <input type="checkbox"/>	<input type="checkbox"/>	<input type="checkbox"/>	<input type="checkbox"/>	<input type="checkbox"/>	<input type="checkbox"/>	<input type="checkbox"/>		
10. <input type="checkbox"/>	<input type="checkbox"/>	<input type="checkbox"/>	<input type="checkbox"/>	<input type="checkbox"/>	<input type="checkbox"/>	<input type="checkbox"/>		
11. <input type="checkbox"/>	<input type="checkbox"/>	<input type="checkbox"/>	<input type="checkbox"/>	<input type="checkbox"/>	<input type="checkbox"/>	<input type="checkbox"/>		

**P8)** O(a) Sr(a) ou alguém do seu domicílio utilizou nos últimos 12 meses os serviços que eu vou citar? **(LER OPÇÕES)**

**CASO SIM: P8A)** E este serviço ( **citar qual**) utilizado foi aqui neste bairro ou em que bairro?

	Sim	Não	<b>P8A) ANOTAR EM QUE BAIRRO FOI UTILIZADO</b>
1. Posto de saúde público	1	0	
2. Hospital público	1	0	
3. Pronto Socorro Público	1	0	

**P9)** O(a) Sr(a) tem parentes e familiares que residem aqui no mesmo bairro que o(a) Sr(a)?

1	Sim	0	Não
---	-----	---	-----

**P10)** O(A) Sr(a) poderia me dizer qual é aproximadamente a renda mensal total do seu domicílio, isto é, a soma da renda mensal de todos os membros do seu domicílio e mais qualquer outro rendimento incluindo pensão, aposentadoria, programa social, aluguel, bicos, etc.? **(SE NÃO RESPONDER ESPONTANEAMENTE APRESENTE O CARTÃO DE RENDA)**

#	Escreva o valor (#)  __ __  .  __ __ __  , 00
1	Até R\$ 510,00 (1SM)
2	De R\$ 510,01 até R\$ 1.020,00 (mais de 1SM até 2SM)
3	De R\$ 1.020,01 até R\$ 2.040,00 (mais de 2SM até 4SM)
4	De R\$ 2.040,01 até R\$ 3.060,00 (mais de 4SM até 6SM)
5	De R\$ 3.060,01 até R\$ 5.100,00 (mais de 6SM até 10SM)
6	De R\$ 5.100,01 até R\$ 7.650,00 (mais de 10SM até 15SM)
7	De R\$ 7.650,01 até R\$ 10.200,00 (mais de 15SM até 20SM)
8	R\$ 10.200,01 ou mais (mais de 20SM)
9	Não respondeu

**P11)** Quão satisfeito ou insatisfeito o(a) Sr(a) está com **este endereço** como um lugar para se viver? O(a) Sr(a) diria que está... (LER ALTERNATIVAS - RU)

**P11a)** Quão satisfeito ou insatisfeito o(a) Sr(a) está **com o bairro** como um lugar para se viver? O(a) Sr(a) diria que está... (LER ALTERNATIVAS - RU)

	P11) endereço	P11a) bairro
Muito insatisfeito	1	1
Insatisfeito	2	2
Satisfeito	3	3
Muito satisfeito	4	4
(ESPONTÂNEO – NÃO LER) Não sabe/ indiferente	99	99

**P12)** Este imóvel onde o(a) Sr.(a) mora com sua família é: (LEIA ALTERNATIVAS) (RU)

1	Próprio já pago
2	Próprio pagando
3	Alugado
4	Emprestado ou cedido (por empregador, parente ou outra forma)
5	Invaso

**SE ALUGADO PERGUNTAR: P12a)** Qual o valor do aluguel mensal? (#) |\_\_|\_\_| . |\_\_|\_\_|\_\_| , 00 **99. RECUSA**

**SE PRÓPRIO PAGANDO PERGUNTAR: P12b) P12a)** Qual o valor mensal da prestação? (#) |\_\_|\_\_| . |\_\_|\_\_|\_\_| , 00 **99. RECUSA**

**SE PRÓPRIO (pago ou pagando) PERGUNTAR: P12)** Qual a situação jurídica do imóvel, o(a) Sr(a)... (LEIA AS ALTERNATIVAS) (RU)

1	Possui a escritura do imóvel
2	Não possui a escritura mas tem documento de compra e venda
3	Não tem documentação nenhuma do imóvel
4	Outra (especificar):

**P13)** Qual o número total de cômodos desta residência? Considerar cômodo qualquer construção, partes da casa que sejam separados por uma parede construída: quarto, sala, cozinha, banheiro, copa.

|\_\_|\_\_| CÔMODOS

**P14)** No domicílio há: **(LEIA AS ALTERNATIVAS)**

	Sim	Não
1. Água encanada	1	0
2. Energia Elétrica	1	0
3. Esgoto	1	0
4. Serviço de coleta de lixo	1	0
5. O(a) Sr(a) separa o lixo, ou seja, faz coleta seletiva para reciclagem?	1	0

**P15)** Há quanto tempo o(a) Sr(a) reside em seu endereço atual? **(ESPONTANEO - RU)**

1	Menos ou até 1 ano
2	Mais de 1 ano até 2 anos
3	Mais de 2 anos até 5 anos
4	Mais de 5 anos até 10 anos
5	Mais de 10 anos até 20anos
6	Mais de 20 anos

**P16)** E aqui neste endereço, nos últimos 12 meses, o(a) Sr(a) teve algum dos seguintes problemas que eu vou citar?

	Sim	Não
1. Presença de baratas	1	0
2. Presença de ratos	1	0
3. Enchente ou alagamento	1	0
4. Incêndio	1	0

**P17)** Gostaria agora que o(a) Sr(a) avaliasse a qualidade de alguns aspectos aqui na região em que o(a) Sr(a) reside? O(a) Sr(a) acha que a(o) **(LER ITEM)** é *péssima, ruim, regular, boa ou ótima*?

		Péssimo(a)	Ruim	Regular	Bom(boa)	Ótimo(a)
A	Pavimentação de ruas e avenidas	1	2	3	4	5
B	Estado de conservação das calçadas	1	2	3	4	5
C	Limpeza das ruas	1	2	3	4	5
D	Iluminação das ruas	1	2	3	4	5
E	Trânsito	1	2	3	4	5
F	Moradias	1	2	3	4	5
H	Policiamento	1	2	3	4	5

**P18)** O quanto o(a) Sr(a) diria que está satisfeito(a) em relação a região em que o(a) Sr(a) mora oferecer **(LEIA OS ITENS)**. O(a) Sr(a) diria que está *muito insatisfeito, insatisfeito, satisfeito ou muito satisfeito*?

	Muito insatisfeito	insatisfeito	satisfeito	Muito satisfeito	NS (ESPONTANEA)

A	Parques, praças e áreas arborizadas	1	2	3	4	99
B	Serviços como lotéricas, bancos, supermercados, correios	1	2	3	4	99
C	Educação pública	1	2	3	4	99
D	Serviços públicos de saúde	1	2	3	4	99
E	Transporte público	1	2	3	4	99
F	Lojas e comércio em geral	1	2	3	4	99
G	Oportunidades de empregos	1	2	3	4	99
H	Lazer	1	2	3	4	99

**P19)** O(a) Sr(a) ou alguém do seu domicílio foi furtado ou assaltado aqui no bairro nos últimos 12 meses?

1	Sim	0	Não
---	-----	---	-----

**SE SIM: P19a)** Quantas vezes foi furtado ou assaltado nos últimos 12 meses aqui? |\_|\_| **vez(es)**

**P20)** E o seu domicílio foi furtado ou assaltado nos últimos 12 meses?

1	Sim	0	Não
---	-----	---	-----

**SE SIM: P20a)** Quantas vezes foi furtado ou assaltado nos últimos 12 meses? |\_|\_| **vez(es)**

**P21)** O quanto o(s) Sr(a) gostaria de mudar de bairro? Dê uma nota de 0 a 10 (para seu desejo de mudar daqui, sendo que 0 significa que não gostaria nada de mudar e 10 que gostaria muito de mudar.

0	1	2	3	4	5	6	7	8	9	10
---	---	---	---	---	---	---	---	---	---	----

**Não gostaria nada**

**Gostaria muito**

**BLOCO 2 – IMÓVEL COMERCIAL**

**P22)** Qual a sua posição na empresa?

1	Dono ou proprietário	2	Gerente ou responsável
---	----------------------	---	------------------------

**P23)** Qual o ramo de atividade da empresa? (**LEIA AS ALTERNATIVAS**)

1	Comércio
2	Serviços
3	Indústria (fábrica, olaria, cerâmica, etc.)

**P24)** Qual o tipo de atividade da empresa? (**CLASSIFICAR**)

**COMÉRCIO**

1	Artigos de vestuário (roupas/ calçados)
2	Farmácia/ Drogaria
3	Materiais de construção
4	Utensílios domésticos (incluindo móveis e eletrodomésticos)

7	Padaria
8	Mercearia/ venda/ mini mercado
9	Supermercado (entre 300 e 5.000 m2)
10	Açougue

5	Comércio de produtos de fabricação caseira (salgadinhos, pizza, etc)
6	Banca de jornal/revistas

11	Eletroeletrônicos
12	Outro (especificar):

**SERVIÇOS**

21	Lanchonetes/ restaurantes
22	Oficina mecânica/ borracharia
23	Cabeleiros e Outros Trat. de Beleza
24	Estacionamento

25	Bar/ botequim
26	Hotel/ Pousada
27	Lotérica
28	Outro (especificar)

**INDÚSTRIA:** \_\_\_\_\_

**P25) NOME DO ESTABELECIMENTO:** \_\_\_\_\_

**P26) CNPJ (Cadastro Nacional de Pessoa Jurídica) |** \_\_\_\_\_ **99. Não tem CNPJ 98. Recusa**

**P27) Contando com o(a) Sr(a) quantas pessoas trabalham aqui neste endereço? |** \_\_\_\_\_ **PESSOAS**

**Descrever por relação de trabalho:**

a) Empregados permanentes com carteira assinada	_____
b) Empregados permanentes sem carteira assinada	_____
c) Empregados temporários com carteira assinada	_____
d) Empregados temporários sem carteira assinada	_____
e) Mão de obra familiar	_____

**P28) Qual é aproximadamente o faturamento mensal bruto da atividade:**

(#) \_\_\_\_\_ . \_\_\_\_\_ , 00 **99. RECUSA**

**P29) Qual é aproximadamente o fluxo mensal de clientes no seu estabelecimento, ou seja, em média quantos clientes atende por mês aqui?**

\_\_\_\_\_

**P30) Há quanto tempo a empresa ocupa esse endereço (o endereço atual)? (RU)**

1	Menos ou até 1 ano
2	Mais de 1 ano até 2 anos
3	Mais de 2 anos até 5 anos
4	Mais de 5 anos até 10 anos
5	Mais de 10 anos até 20anos
6	Mais de 20 anos

**P31) Este imóvel onde está a empresa é: (LEIA ALTERNATIVAS DE 1 A 5) (RU)**

1	Próprio já pago
2	Próprio pagando
3	Alugado
4	Emprestado ou cedido
5	Outro (especificar):

**SE PRÓPRIO PERGUNTAR: P32)** Qual a situação jurídica do imóvel, a empresa... **(LEIA AS ALTERNATIVAS) (RU)**

1	Possui a escritura do imóvel
2	Não possui a escritura mas tem documento de compra e venda
3	Não tem documentação nenhuma do imóvel
4	Outra (especificar):

**SE PRÓPRIO PAGANDO PERGUNTAR: P32a)** Qual o valor mensal da prestação? (#) |\_\_|\_\_| . |\_\_|\_\_|\_\_| , 00 **99. RECUSA**

**SE ALUGADO PERGUNTAR: P32b)** Qual o valor do aluguel mensal? (#) |\_\_|\_\_| . |\_\_|\_\_|\_\_| , 00 **99. RECUSA**

**P33)** Quão satisfeito ou insatisfeito o(a) Sr(a) está com essa localização como ponto comercial? O(a) Sr(a) diria que está... **(LER ALTERNATIVAS - RU)**

1	Muito insatisfeito
2	Apenas insatisfeito
3	Satisfeito
4	Muito satisfeito
99	<b>(ESPONTÂNEO – NÃO LER)</b> Não sabe/ indiferente

**P34)** E aqui neste endereço, nos últimos 12 meses, o(a) Sr(a) teve algum dos seguintes problemas que eu vou citar?

	Sim	Não
1. Presença de baratas	1	0
2. Presença de ratos	1	0
3. Enchente ou alagamento	1	0
4. Incêndio	1	0

**P35)** O(a) Sr(a) ou alguém que trabalhe no estabelecimento foi furtado ou assaltado nos últimos 12 meses aqui nesta região?

1	Sim	0	Não
---	-----	---	-----

**SE SIM: P35a)** Quantas vezes foi furtado ou assaltado nos últimos 12 meses aqui? |\_\_|\_\_| **vez(es)**

**P36)** E a empresa foi furtado ou assaltada nos últimos 12 meses? quantas vezes

1	Sim	0	Não
---	-----	---	-----

**SE SIM: P36a)** Quantas vezes foi furtado ou assaltado nos últimos 12 meses? |\_\_|\_\_| **vez(es)**

**P37)** O quanto o(a) Sr(a) gostaria que a empresa mudasse de bairro? Dê uma nota de 0 (não gostaria nada) a 10 (gostaria muito) para seu desejo da empresa mudar daqui.

0	1	2	3	4	5	6	7	8	9	10
---	---	---	---	---	---	---	---	---	---	----

Não gostaria nada

Gostaria muito

**BLOCO 3 – PERGUNTAR A TODOS**

**P38)** Gostaria que o(a) Sr(a) me dissesse qual é o **principal problema** que essa região aqui possui? E em segundo lugar? (ESPONTANEA)

**P39)** Gostaria que o(a) Sr(a) me dissesse agora qual é a **principal qualidade** que essa região aqui possui? E em segundo lugar? (ESPONTANEA)

	38. Problema		39. Qualidade	
	1 opção	2 opção	1 opção	2 opção
Emprego	1	1	1	1
Transporte público	2	2	2	2
Educação	3	3	3	3
Saúde	4	4	4	4
Roubos e assaltos	5	5	5	5
Usuários/ tráfico de drogas	6	6	6	6
Moradores de rua	7	7	7	7
Locais degradados (pichação, lixo, imóveis abandonados, etc.).	8	8	8	8
Dificuldade de acesso a lazer	9	9	9	9
Deficiência de ruas e calçamento	10	10	10	10
Falta de energia	11	11	11	11
Congestionamento/ trânsito	12	12	12	12
Lojas/ comércio	13	13	13	13
Opções de lazer	14	14	14	14
Diversidade de pessoas	15	15	15	15
Outro				
Outro				
Outro				
Outro				

**P40)** Quão seguro o(a) Sr(a) se sente em andar nas ruas aqui do bairro à noite sozinho(a)? (LER OPÇÕES - RU)

1	Muito seguro(a)
2	Um pouco seguro(a)
3	Um pouco inseguro(a)
4	Muito inseguro (a)
9	(ESPONTÂNEO – NÃO LER) Não sabe

**P41)** Gostaria agora que o(a) Sr(a) me dissesse o quanto cada um dos aspectos que eu vou citar são problemáticos aqui na vizinhança. Dê uma nota de 0 a 10 para cada um desses aspectos, sendo que 0 significa que não é um problema aqui em sua vizinhança e 10 que é um grande problema aqui em sua vizinhança.

1	Consumo / tráfico de drogas	____
2	Prostituição	____
3	Moradores de rua	____
4	Barulho e poluição sonora	____



5	Vendedores Ambulantes	_____
6	Imóveis degradados ou abandonados	_____

**P42)** O(a) Sr(a) conhece ou já ouviu falar em um projeto de melhorias desta região chamado Nova Luz?

1	Sim → <b>CONTINUE</b>	0	Não → <b>PULE PARA P46</b>
---	-----------------------	---	----------------------------

**ENTREVISTADOR → SE SIM, P43)** O que o(a) Sr(a) ouviu falar sobre o projeto Nova Luz?

--	--

**P44)** Na sua opinião este projeto é algo positivo ou negativo para a região?

1	Positivo	0	Negativo	9. Não Sabe (espontânea)
---	----------	---	----------	--------------------------

**PARA IMÓVEL RESIDENCIAL P45 E PARA IMÓVEL COMERCIAL P45a (PARA MISTO PERGUNTAR AMBOS)**

**RESIDENCIAL: P45)** E quais as expectativas que o(a) Sr(a) têm em relação a sua vida pessoal, como espera que este projeto afete sua vida? Acredita que sua vida vá piorar, continuar igual ao que é hoje, ou melhorar?

1	Piorar	2	Continuar na mesma	3	Melhorar	9. Não Sabe (espontânea)
---	--------	---	--------------------	---	----------	--------------------------

**COMERCIAL: P45a)** E quais as expectativas que o(a) Sr(a) têm em relação a empresa, como espera que este projeto afete a empresa? Acredita que para a empresa vá piorar, continuar igual ao que é hoje, ou melhorar?

1	Piorar	2	Continuar na mesma	3	Melhorar	9. Não Sabe (espontânea)
---	--------	---	--------------------	---	----------	--------------------------

**P46)** Gostaria agora que o(a) Sr(a) me dissesse se nos últimos 6 meses freqüentou ou visitou os locais que eu vou citar:

	Sim	Não
1. Pinacoteca	1	0
2. Sala São Paulo	1	0
3. Museu da Língua Portuguesa	1	0

**P47)** Para finalizar gostaria que o(a) Sr(a) me dissesse se faz parte de alguma destas instituições que eu vou citar

	Sim	Não
1. Associação bairro ( <b>ou associação comercial</b> )	1	0
2. Igreja	1	0

3. Sindicato	1	0
4. Ong	1	0

**AGRADEÇA E ENCERRE.**

**TERMO DE RESPONSABILIDADE DO ENTREVISTADOR** - Declaro que as informações por mim coletadas atendem ao padrão de qualidade exigido pela DFATTO ou seja:


- o entrevistado enquadrou-se dentro do perfil exigido pelos filtros e cotas
- as informações são verdadeiras e foram corretamente anotadas no questionário
- o questionário foi revisado cuidadosamente e todos os campos estão devidamente preenchidos
- tenho conhecimento que pelo menos 20% do material por mim coletado será verificado em campo para controle de qualidade

Ass. do entrevistador:



# CADASTRO SOCIOECONÔMICO

# CADASTRO SOCIOECONÔMICO



PROJETO NOVA LUZ

Cadastro Socioeconômico

Subproduto E1

## SUMÁRIO EXECUTIVO

Em cumprimento ao ofício nº 040/2011/SMDU.NOVALUZ, Etapa E, o presente relatório tem por objetivo apresentar os resultados do Cadastro de Moradores e de Atividades Econômicas localizadas no perímetro do Projeto Nova Luz, em sua Fase E1.

Esta primeira fase refere-se especificamente à entrega do Banco de Dados resultante da realização da pesquisa censitária de caráter cadastral envolvendo todas as unidades habitacionais e de atividades econômicas desenvolvidas dentro do perímetro, com o objetivo de dimensionar e qualificar os imóveis e os ocupantes da área em seus aspectos sociais e econômicos.

O cadastramento realizado e consubstanciado no Banco de Dados em apreço, inclui entre outros dados, o número de moradores e o número de funcionários por lote, informações sobre a tipologia dos imóveis e caracterização sócio econômica dos ocupantes, conforme escopo contido ofício acima referido.

Para as ocupações residenciais o banco de dados contempla o perfil familiar e socioeconômico de cada morador por quadra e por lote, sendo que no presente documento são destacados o número de pessoas, a renda familiar e a escolaridade dos residentes.

Para as unidades não residenciais destacam-se o número de contribuintes mobiliários o tipo de atividade exercida no imóvel, o número de funcionários entre outras informações relevantes. Dentre elas o relatório apresenta o faturamento bruto anual das atividades executadas no perímetro do Projeto Nova Luz.

A fim de apresentar os resultados do cadastramento, o presente relatório foi estruturado em três capítulos: 1 - Objetivo; 2 - Prodecimentos Metodológicos Adotados para a Realização da Pesquisa, 3 - Resultados da Pesquisa , e; 4 - Aspectos Relevantes.

## SUMÁRIO

1. OBJETIVO.....	1
2. PROCEDIMENTOS METODOLÓGICOS .....	1
3. RESULTADOS .....	7
4. ASPECTOS RELEVANTES.....	10

## ANEXOS

**ANEXO 1 – IDENTIFICAÇÃO DOS LOTES COM CONDOMÍNIO E RESPECTIVOS CONTRIBUINTES**

**ANEXO 2 – FORMULÁRIOS PILOTO**

**ANEXO 3 – FORMULÁRIOS DEFINITIVOS**

**ANEXO 4 – MATERIAL DE APOIO AOS TRABALHOS DE CAMPO**

**ANEXO 5 – MATERIAL DE DIVULGAÇÃO: CARTAS E FOLDERES**

**ANEXO 6 – MODELO CRACHÁ**

**ANEXO 7 – OCORRÊNCIAS DE CAMPO**

**ANEXO 8 – DICIONÁRIO DE DADOS**

**ANEXO 9 – CÓDIGO DE LOGRADOUROS**

**ANEXO 10 – BANCO DE DADOS EM MEIO DIGITAL**

**ANEXO 11 – PRINCIPAIS RESULTADOS**

## LISTA DE FIGURAS

Figura 3-1 – Identificação dos Lotes Visitados .....	8
Figura 3-2 – Identificação dos lotes com cadastro dos moradores e atividades econômicas....	9
Figura 4-1- Faturamento das Atividades econômicas Realizadas no Polígono do Projeto Nova Luz .....	12
Figura 4-2- Recolhimento de tributos das atividades econômicas Existentes no Polígono Nova Luz, 2006 a 2010. ....	13

## LISTA DE QUADROS

Quadro 2-1 - Dinâmica de Campo .....	5
Quadro 3-1 - Cadastro de Moradores .....	7
Quadro 3-2 Cadastro de Atividades Econômicas .....	7
Quadro 4-1 – Grau de escolaridade dos moradores da ada.....	10
Quadro 4-2 – Faixa de renda dos moradores da ada.....	10
Quadro 4-3 – Tipo de atividades econômicas realizadas na ada.....	11
Quadro 1 – Cadastro de Moradores - Dicionário do Banco de Dados “Total” .....	3
Quadro 2 – Cadastro de Moradores - Dicionário do Banco de Dados “pessoas” .....	7
Quadro 3 – Cadastro de Atividades Econômicas - Dicionário do Banco de Dados “Comércio” ..	8

# 1 OBJETIVO

## I. OBJETIVO

O cadastro dos moradores e das atividades econômicas tem dois objetivos:

- Atender à Lei nº 14.918, de 7/05/2009, que versa sobre o processo de Concessão Urbanística em seu art. 2º § 2º;
- Pesquisar e avaliar o perfil socioeconômico dos ocupantes de todas as unidades habitacionais e das atividades econômicas que ocupam os imóveis localizados no perímetro do projeto de forma a possibilitar a realização de eventuais ajustes no projeto urbanístico preliminar e subsidiar o estudo de alternativas para intervenção no território de acordo com o perfil pesquisado.



## 2 PROCEDIMENTOS METODOLOGICOS

### 2. PROCEDIMENTOS METODOLÓGICOS

A pesquisa socioeconômica censitária para subsidiar a continuidade dos trabalhos de elaboração do Projeto Urbanístico Específico, do Plano de Urbanização da ZEIS C0-15 e C0-16, do Estudo de Viabilidade Econômica e do Estudo de Impacto Ambiental da área denominada Nova Luz foi realizada junto aos ocupantes dos imóveis residenciais e daqueles destinados à atividades econômicas situados dentro do perímetro definido pelas Avenidas Casper Líbero, Ipiranga, São João, Duque de Caxias e Rua Mauá, **Figura 2-1**.



A metodologia adotada no cadastramento foi dividida em cinco etapas:

- Etapa 1** – Planejamento da pesquisa;
- Etapa 2** - Divulgação da pesquisa e planejamento dos trabalhos de campo;
- Etapa 3** - Coleta das informações em campo (aplicação dos questionários);
- Etapa 4** - Tabulação dos dados coletados, checagem e avaliação da consistência; e
- Etapa 5** - Processamento e análise dos dados.

### Etapa 1

Os trabalhos de planejamento da pesquisa envolveram as seguintes atividades:

- Definição da unidade de interesse da pesquisa;
- Concepção do formulário piloto e realização de pré-teste ;
- Ajustes nos formulários;
- Elaboração do questionário definitivo.

O ponto de partida da etapa de planejamento foi a definição da unidade de interesse da pesquisa atendendo ao artigo 2º, parágrafo 2 da Lei nº 14.918, de 7/05/2009, ao escopo do ofício nº 040/2011/SMDU.NOVALUZ e às necessidades de obtenção de informações adicionais identificadas durante a elaboração do Projeto Urbanístico Preliminar e do Plano de Urbanização de ZEIS.

Para tanto foram identificados e quantificados os lotes e os imóveis objeto da pesquisa, com base na listagem de endereços proveniente do arrolamento realizado para a pesquisa amostral em agosto de 2010 que havia sido previamente associada às informações fornecidas pela prefeitura – TPCL<sup>1</sup> e MDC<sup>2</sup> – em um Sistema de Informações Geográficas – SIG, e definidas as seguintes unidades de interesse:

- 1) **População Moradora** – refere-se aos moradores de uma unidade residencial, considerando os residentes habituais mesmo que em viagem ou fora da residência temporariamente;
- 2) **Atividades Econômicas** – refere-se às ocupações não residenciais das unidades localizadas no perímetro.

Embora tenham sido definidas como unidades de interesse a população moradora e as atividades econômicas, planejou-se que as informações obtidas em cada questionário, de cada família ou unidade de comércio/serviço, que gerariam registros individuais no banco de dados de forma mais desagregada que o de número de contribuinte, seriam agrupadas de acordo com a unidade espacial do lote, uma vez que não haveria a possibilidade do projeto atingir parcialmente um lote.

Para possibilitar o relacionamento dos registros do banco de dados com o número do contribuinte são apresentados no **Anexo 1** (i) mapa identificando os lotes ocupados por condomínios e a quantidade de contribuintes em cada um deles, e (ii) planilha relacionando todos os números de contribuintes existentes em cada condomínio.

---

<sup>1</sup> O TPCL (Cadastro Territorial e Predial de Conservação e Limpeza) fornece informações relativas à: (i) número de identificação do imóvel (código SQL-CD); (ii) área do lote; (iii) tipo de lote; (iv) área construída do lote; (v) uso da edificação; (vi) ano de construção da edificação; (vii) padrão da construção; (viii) código do logradouro e endereço fiscal do lote; (ix) número de pavimentos da edificação.

<sup>2</sup> O MDC (Mapa Digital da Cidade) fornece informações espaciais digitais de curvas de nível, edificações, lotes, quadra predial, quadra viária, distritos e subprefeituras.

Para dar início ao processo de construção e definição dos formulários de pesquisa, o Consórcio, com a participação da SMDU e SEHAB, elaborou dois formulários piloto (**Anexo 2**), um para os imóveis residenciais e outro para os imóveis comerciais, que foram submetidos a um pré-teste em campo para verificação de sua aderência e efetiva aplicabilidade.

Durante os testes verificou-se problemas em duas ordens:

- a) Desconhecimento dos trabalhos do cadastramento que levou grande parte da população a se recusar a responder os questionários;
- b) Recusa massiva do preenchimento da questão relacionada à informação do faturamento nos imóveis ocupados por atividades econômicas.

Dessa forma, novas reuniões foram convocadas entre o Consórcio, a SMDU e a SEHAB, algumas das quais com a participação dos segmentos sociais representativos da população e comércio local, a partir das quais definiu-se que o cadastro deveria centrar sua atenção nos dados que permitissem o aprimoramento dos mecanismos de deslocamento de pessoas e estabelecimentos comerciais para outros imóveis no interior do perímetro, de forma que, no caso dos imóveis ocupados por atividades econômicas, deveriam ser levantados apenas os dados referentes a localização, metragem, tipo de atividade e número de funcionários.

Foram então elaborados os questionários definitivos (**Anexo 3**) para o registro das informações declaradas, estruturados em quatro grupos:

- 1) **Perfil de ocupação**: estado da ocupação (imóvel se encontra vazio, ocupado ou em construção); finalidade da ocupação (residencial, comercial, mista); situação da ocupação (propriedade, locação, invasão, etc.), tempo de ocupação (em anos e meses), etc.
- 2) **Caracterização dos imóveis ocupados**: tipo de imóvel (casa, sobrado, prédio, galpão, etc.), tamanho (em m<sup>2</sup> e número de cômodos); infraestrutura básica (luz, água, esgoto, coleta de lixo), estado de conservação (pintura, rachaduras, mofo, etc.) etc.
- 3) **Perfil dos ocupantes**: (a) **Imóveis residenciais**: número de moradores e famílias por domicílio e caracterização demográfica e socioeconômica dos moradores. (b) **Imóveis comerciais**: tipo de atividade, número de funcionários, volume de clientes, etc.
- 4) **Alternativa de ocupação**: informação sobre a posse de outro imóvel além do ocupado atualmente (posse de outro imóvel e tipo de imóvel) e no caso específico dos residentes se algum morador encontra-se inscrito em programa habitacional, e no caso específico de empresas se a empresa possui outros endereços na cidade (matriz ou filial).

Definiu-se ainda, como critério de entrevista, que no caso dos moradores, esta deveria ser realizada apenas com o chefe da família ou seu substituto, sendo que este, obrigatoriamente, não poderia ter idade inferior a 18 anos; e no caso das atividades econômicas que deveriam ser entrevistados apenas o proprietário, gerente ou responsável, nesta ordem de preferência, presentes no momento da entrevista.

### Etapa 2

Para atender à necessidade de divulgação da pesquisa e do planejamento dos trabalhos de campo foram produzidos mapas de cada uma das 45 quadras que compõem a área objeto da pesquisa, com base nos dados pré-existentes no SIG, contendo a identificação dos imóveis por endereço e pelo código fiscal utilizado pela PMSP (SQL-CD: S-Setor; Q-Quadra; L-Lote; CD-Condomínio) (exemplo no **Anexo 4**).

Com base neste material os pesquisadores foram a campo tanto para divulgar a pesquisa quanto para realizar a confirmação e complementação dos endereços identificados.

Nos casos em que foi constatada alguma diferença entre os dados do mapa e a realidade do local (imóvel demolido, existência de imóvel que não constava no mapa da quadra, por exemplo) a diferença foi registrada para posterior validação e incorporação ao SIG.

Para a divulgação foram distribuídas cartas explicativas do cadastramento (moradores e atividades econômicas) e folders do Projeto Nova Luz em nível preliminar (**Anexo 5**). Inicialmente foram dois dias de divulgação intensiva, percorrendo toda a região, entretanto o processo de divulgação permaneceu durante todo o período de cadastramento, havendo inclusive o apoio do Posto de Atendimento do Projeto Nova Luz para esclarecimentos, localizado à Rua General Couto de Magalhães, 381.

### Etapa 3

A terceira etapa da pesquisa consistiu na efetiva coleta das informações em campo.

Foram alocadas duas equipes de trabalho, uma para o levantamento dos imóveis residenciais e outra para o levantamento dos imóveis ocupados por atividades econômicas. Cada equipe de entrevistadores foi assistida por um supervisor. Os pesquisadores, devidamente identificados com o crachá da empresa (**Anexo 6**), também portavam material de divulgação para eventual necessidade de distribuição àqueles que ainda desconheciam o projeto e/ou o cadastro.

Uma vez localizado o lote a ser pesquisado no mapa, os entrevistadores identificavam o responsável por cada ocupação residencial ou cada atividade econômica. Em caso de não ser localizado o responsável na primeira visita, cada um dos imóveis foi visitado até três vezes, em horários e dias alternados, de acordo com a dinâmica de campo apresentada no **Quadro 2-1**.



## QUADRO 2-1 - DINÂMICA DE CAMPO

Planejamento de Campo e Análise de Viabilidade de Escopo (Pré teste): a partir de 10/03 Cadastramento: 11/04 até 27/05	
<b><u>Imóveis residenciais (População residente)</u></b>	<b><u>Imóveis Não-residenciais (Atividades Econômicas)</u></b>
Dias de semana: das 09h às 20h Finais de semana: das 09h às 18h	Dias de semana: das 09h às 18h Sábados: das 09h às 13h

Com base nestes procedimentos, foi construída uma listagem de ocorrências de campo na qual registraram-se em qual visita ocorreu a entrevista e os motivos pelos quais as entrevistas eventualmente não puderam ser realizadas (**Anexo 7**).

**Etapa 4**

A quarta etapa, a de checagem, tabulação e consistência dos dados desenvolveu-se a partir das entrevistas realizadas.

Foram checadas 30% das entrevistas realizadas por cada um dos entrevistadores, *in loco* ou por telefone. A seleção das entrevistas para a verificação foi feita aleatoriamente. Na verificação foram envolvidos quatro pesquisadores que não participaram do levantamento das informações em campo.

Para a realização da tabulação foram geradas planilhas em formato alfanumérico e numérico as quais são acompanhadas por seus respectivos “Dicionário de Dados” que indicam o significado do conteúdo de cada coluna de informação no banco de dados (**Anexo 8**).

As planilhas alfanuméricas constituem-se na transcrição das informações anotadas e verificadas nos formulários em papel e as planilhas numéricas contituem na codificação das informações segundo critérios pré-estabelecidos.

Cabe lembrar que para efeitos comparativos os dados foram codificados de acordo com a listagem de fontes oficiais a fim de possibilitar eventuais comparações com outras unidades espaciais como o distrito e/ou o município em que se insere o perímetro. Assim, as informações sobre atividades econômicas foram agrupadas pelos códigos CNAE – Classificação Nacional de Atividades Econômicas, possibilitando a comparação com os dados da RAIS – Relação Anual de Informações Sociais e o endereço foi codificado de acordo com o código do logradouro (CODLOG) adotado pela PMSP para fins fiscais (**Anexo 9**).

Findo este procedimento os bancos de dados foram consolidados (**Anexo 10**) e integrados ao Sistema de Informações Georreferenciadas (SIG) do Projeto Nova Luz.

### Etapa 5

Na etapa 5, os dados já sistematizados e compatibilizados com o banco de dados georreferenciado, foram analisados sob diversos aspectos de interesse para a continuidade dos trabalhos de elaboração do Projeto Urbanístico Específico, do Plano de Urbanização da ZEIS C0-15 e C0-16, do Estudo de Viabilidade Econômica e do Estudo de Impacto Ambiental.



## 3 RESULTADOS

### 3. RESULTADOS

A realização do cadastro contou com a divulgação de ofício, folder e visitas porta-a-porta em todas as edificações constantes do perímetro do Projeto Urbanístico Específico Nova Luz, exceto as edificações onde não foi permitida a entrada do pesquisador, terrenos vazios ou edifícios em construção e áreas públicas, a exemplo do Poupa Tempo. Ver **Figura 3-1 e 3-2**.

Considerando o período previsto para a realização da pesquisa, até 27/05/2011, o cadastro de moradores contou com 7.131 domicílios, sendo 6.193 domicílios visitados e 3.531 entrevistas realizadas lembrando que os critérios de retorno das visitas foram obedecidos, ou seja, três retornos em dias alternados. Nessas visitas constatou-se um elevado número de NEC – ninguém em casa, ou seja, a casa aparenta estar vazia, mas, não há indicação de vizinhos de que ela esteja ocupada ou qual o melhor horário para encontrar os moradores. Por esse motivo muitos domicílios receberam até seis retornos e a situação não se alterou significativamente. Ressaltam-se também as visitas realizadas em prédios onde o responsável não permitiu o agendamento das entrevistas, dificultando a realização da pesquisa, que foram computadas como sem acesso. Os depósitos referem-se às situações previstas como uso residencial pelo TPCL e que na pesquisa de campo se verificaram depósitos. O caso de moradores ausentes significa que há indicações de que residem no imóvel, mas no período da pesquisa estavam ausentes. As recusas foram respeitadas de acordo com o procedimento de pesquisa.

#### QUADRO 3-1 - CADASTRO DE MORADORES

Cadastros Realizados	3531
NEC/Ninguém em casa	550
Depósito	15
Moradores Ausentes	758
Domicílios Vazios	499
Recusa Cadastramento	840
Sem acesso	938

Fonte: Levantamento Cadastral dos Moradores até 30/04/2011

O cadastro das atividades econômicas teve 3.723 estabelecimentos visitados e 2.278 entrevistas realizadas. Da mesma forma como no cadastro dos moradores, as situações encontradas foram assim classificadas:

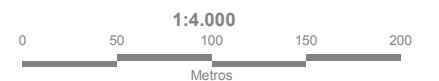
#### QUADRO 3-2 CADASTRO DE ATIVIDADES ECONÔMICAS

Cadastros Realizados	2278
Comércio Fechado	234
Proprietário/Gerente Ausente	492
Fechado para Reforma	42
Comércio Desativado	292
Recusa Cadastramento	385

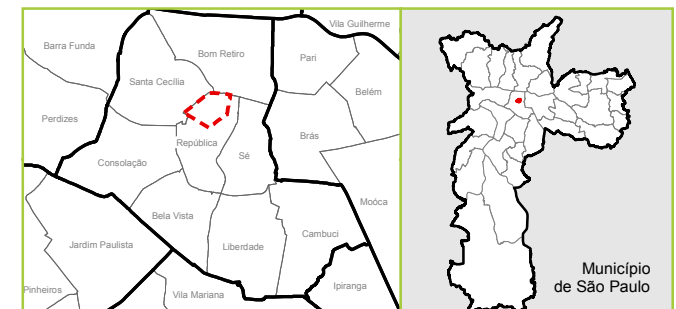
Fonte: Levantamento Cadastral das Atividades Econômicas até 30/04/2011

# Cadastro Socioeconômico

- ADA - Área Diretamente Afetada
- Quadra
- Lotes Afetados
- Imóveis Visitados



Projeção UTM Datum SAD-69



## PROJETO NOVA LUZ

Cadastro Socioeconômico

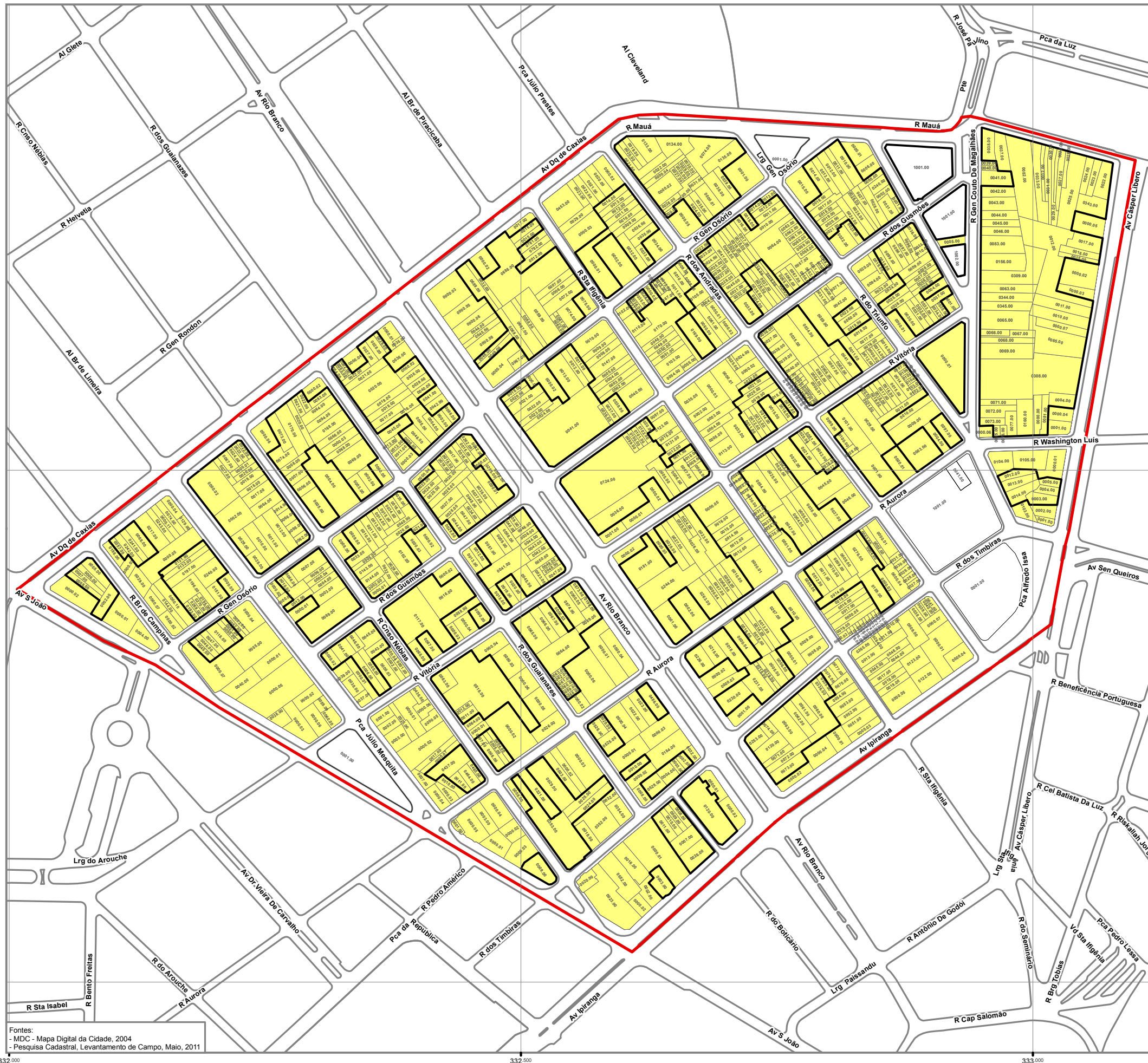
Identificação de Lotes Visitados

Data: 20 / 6 / 2011

Revisão: R02

Figura: 4-2

Folha: 01/01



Fontes:  
 - MDC - Mapa Digital da Cidade, 2004  
 - Pesquisa Cadastral, Levantamento de Campo, Maio, 2011

332.000

332.500

333.000

7.396.000

7.395.500





## 4 ASPECTOS RELEVANTES

### 4. ASPECTOS RELEVANTES

Resumidamente, os resultados dos cadastros realizados até 27/05/2011 permitem visualizar um perfil socioeconômico, compatível com as propostas adotadas no Projeto Urbanístico Específico.

Destaca-se nesse perfil o padrão de escolaridade, apresentado no **Quadro 4-1**, no qual a maioria dos entrevistados possui o segundo grau completo. Esse perfil permite classificar os moradores como potenciais ocupantes das vagas previstas num mercado de trabalho diversificado pois pretende-se que a implantação do Projeto Nova Luz fomente atividades relacionadas aos setores de entretenimento tecnologia e serviços especializados.

**QUADRO 4-1 – GRAU DE ESCOLARIDADE DOS MORADORES DA ADA**

ESCOLARIDADE	MORADORES
Não possui instrução formal	739
Até Pré-primário incompleto	248
Pré-primário completo	171
Primário Incompleto (1ª a 4ª série) / Fundamental I Incompleto	732
Primário Completo (1ª a 4ª série) / Fundamental I completo (1	392
Ginásio incompleto (5ª a 8ª série) / Fundamental II incompleto	1133
Ginásio Completo (5ª a 8ª série) /Fundamental II completo (6º	828
Ensino Médio/Colegial incompleto (1º a 3º colegial)	795
Ensino Médio/Colegial completo (1º a 3º colegial)	2371
Ensino Superior/Universitário Incompleto	637
Ensino Superior/Universitário completo ou mais	924
Recusa	119
<b>TOTAL GERAL</b>	<b>9089</b>

A distribuição da população por faixas de renda, conforme ilustra o **Quadro 4-2**, agrupadas por salário mínimo permite inferir que a maior parte da população está apta a aderir aos mecanismos de compra de imóvel dentro das condições propostas em ZEIS e no projeto como um todo.

**QUADRO 4-2 – FAIXA DE RENDA DOS MORADORES DA ADA**

FAIXA DE RENDA	FAMÍLIAS (questionários)
0 a 3 salários mínimos	1264
3 a 6 salários mínimos	1053
6 a 12 salários mínimos	431
mais de 12 salários mínimos	99
<b>TOTAL GERAL</b>	<b>2847</b>

O perfil das atividades econômicas (**Quadro 4-3**) por tipo denota predomínio do comércio com ênfase para os setores de informática, eletro eletrônico e veículos automotores e motocicletas, seguido pelo setor de alojamento e alimentação.

**QUADRO 4-3 – TIPO DE ATIVIDADES ECONÔMICAS REALIZADAS NA ADA**

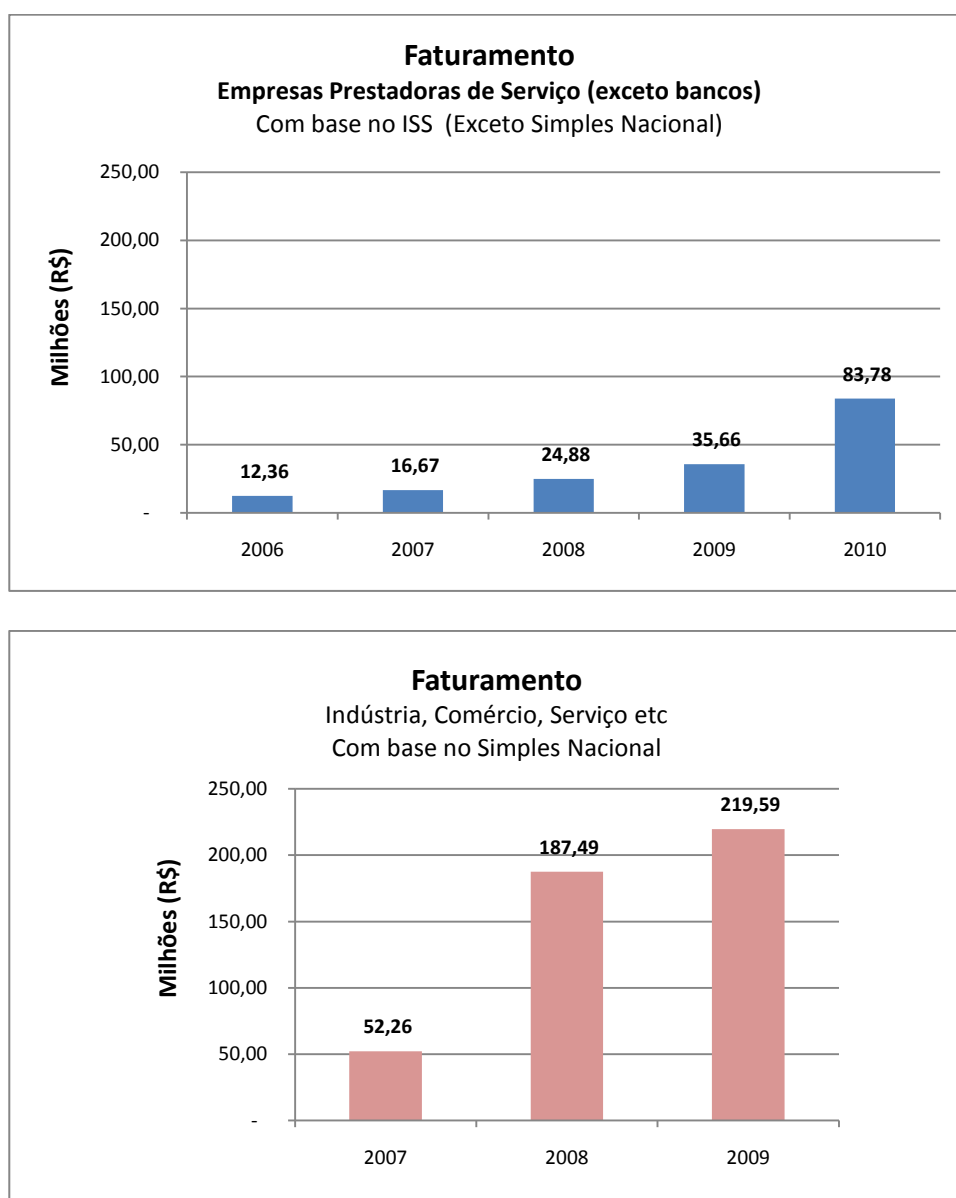
ATIVIDADE	ESTABELECIMENTOS	FUNCIONÁRIOS
INFORMAÇÃO E COMUNICAÇÃO	677	6.375
ELETRO ELETRÔNICO	437	2.385
COMÉRCIO; REPARAÇÃO DE VEÍCULOS	270	1.427
ALOJAMENTO E ALIMENTAÇÃO	253	2.142
OUTRAS ATIVIDADES DE SERVIÇOS	176	823
ARTES, CULTURA, ESPORTE E RECREAÇÃO	127	514
ATIVIDADES ADMINISTRATIVAS	94	1.147
ELETRICIDADE E GÁS	78	765
VESTUÁRIO / INDÚSTRIA TEXTIL	34	156
SERVIÇOS DOMÉSTICOS	26	131
CONSTRUÇÃO	18	202
ATIVIDADES IMOBILIÁRIAS	17	59
EDUCAÇÃO	17	75
SAÚDE HUMANA E SERVIÇOS SOCIAIS	13	85
ATIVIDADES FINANCEIRAS, SEGUROS	12	186
ADMINISTRAÇÃO PÚBLICA	12	222
INDÚSTRIAS DE TRANSFORMAÇÃO	7	68
ORGANISMOS INTERNACIONAIS E OUTRAS INSTITUIÇÕES EXTRATERRITÓRIAS	5	21
AGRICULTURA, PECUÁRIA, PRODUÇÃO FLORESTAL, PESCA E AQUICULTURA	3	19
TRANSPORTE, ARMAZENAGEM E CORREIO	2	4
<b>TOTAL GERAL</b>	<b>2.278</b>	<b>16.806</b>

De acordo com informações fornecidas pela Secretaria de Finanças, por intermédio da SMDU, essas atividades econômicas geram faturamento e recolhimento de tributos bastante expressivos considerando sua distribuição, relativamente concentrada, no espaço

O faturamento das atividades de comércio em 2010, com base no recolhimento de ICMS, foi estimado em aproximadamente R\$ 543 milhões.

O faturamento das empresas de serviço com base no ISS, com exceção das agências bancárias inseridas no perímetro, que não foram considerados por se tratar de atividade econômica que não depende especificamente da localização para operar e aquele baseado no Simples Nacional, teve crescimento expressivo, sobretudo no período 2009-2010, com incremento de 134,95% atingindo cerca de R\$ 84 milhões, **Figura 4-1**. Nos períodos anteriores verificou-se uma pequena queda na curva de crescimento no período 2008-2009 (43,32%), em relação ao período anterior 2007-2008 (49,22%). Entretanto o crescimento foi retomado no período seguinte.

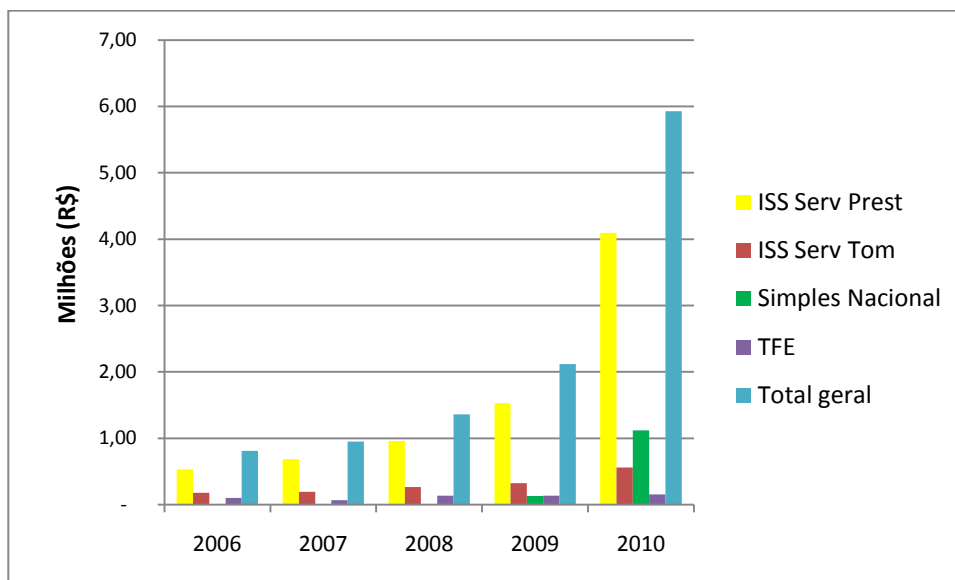
O faturamento com base no Simples Nacional (que inclui comércio, serviços, indústria, dentre outros) evoluiu significativamente no período 2007-2008, com um incremento de 258,77 %, e de forma mais modesta no período seguinte, 2008-2009 (17,13 %), atingindo um faturamento de cerca de R\$ 219,5 milhões em 2009, **Figura 4-1**. As informações para 2010, ainda que parciais, indicam que a tendência de crescimento se mantém, registrando um faturamento de aproximadamente R\$ 177,5 milhões, considerando apenas o período de janeiro a julho.



Fonte: Secretaria Municipal de Finanças, 2011 (Dados fornecidos pela SMDU)

**FIGURA 4-1- FATURAMENTO DAS ATIVIDADES ECONÔMICAS REALIZADAS NO POLÍGONO DO PROJETO NOVA LUZ**

Desse modo, a geração de tributos (ISS dos serviços prestado e tomado, Simples Nacional e TFE) das atividades econômicas existentes no polígono do Projeto Nova Luz nos últimos 5 anos também foi crescente, conforme ilustrado na **Figura 4-2**.



Fonte: Secretaria Municipal de Finanças, 2011 (Dados fornecidos pela SMDU)

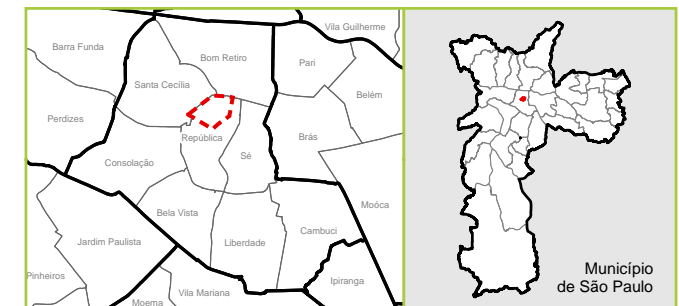

**FIGURA 4-2- RECOLHIMENTO DE TRIBUTOS DAS ATIVIDADES ECONÔMICAS EXISTENTES NO POLÍGONO NOVA LUZ, 2006 A 2010.**

# ANEXO 1 – IDENTIFICAÇÃO DOS LOTES COM CONDOMÍNIO E RESPECTIVOS CONTRIBUINTES



# Cadastro Socioeconômico

- Projeto Nova Luz
  - Quadra
  - Lotes Cadastrados
  - Lotes não Cadastrados
  - Lotes com Condomínio
- Quantidade de Contribuintes**



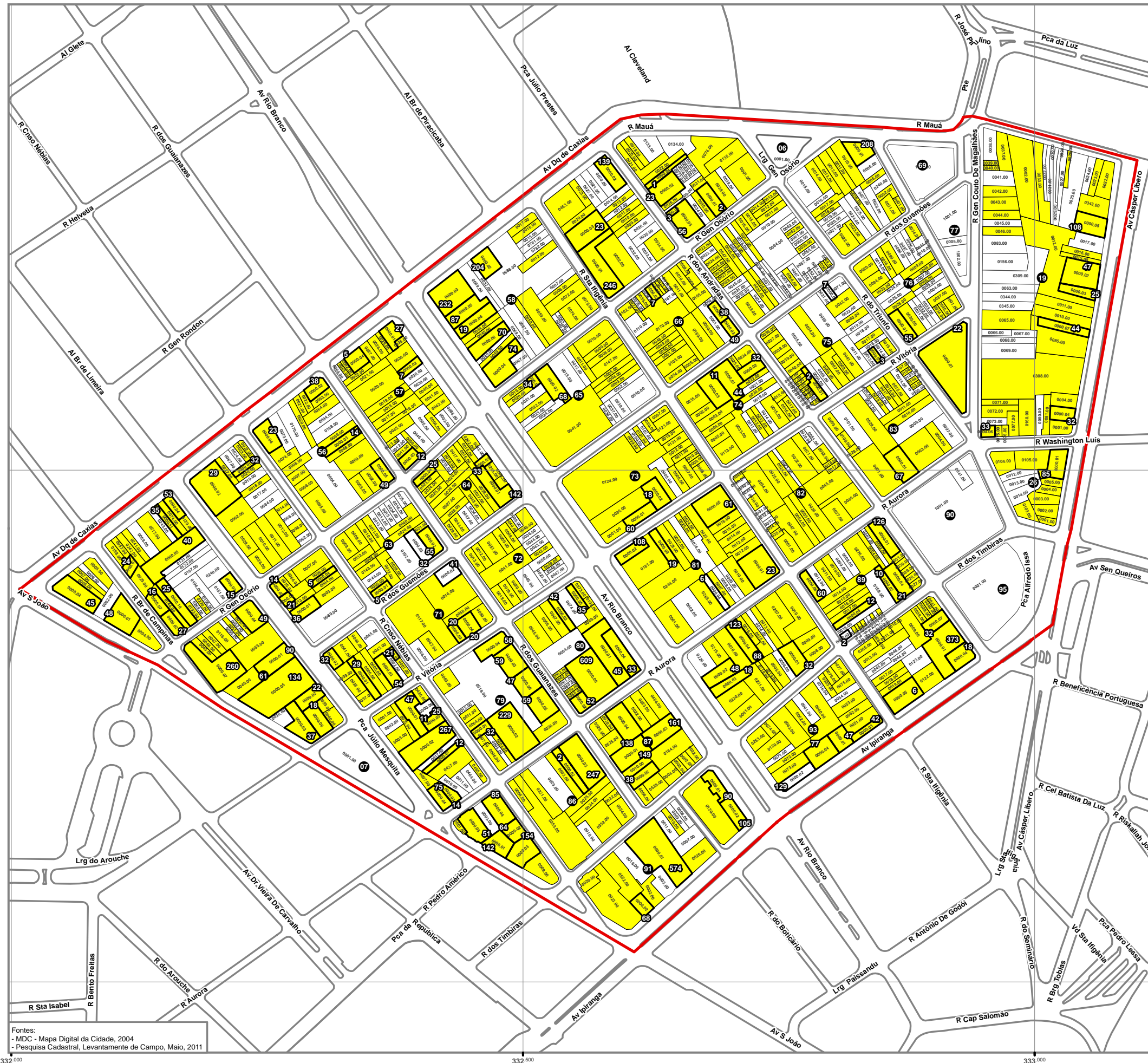
## PROJETO NOVA LUZ

### Cadastro Socioeconômico

#### Identificação dos Lotes com Cadastro e Condomínio

Data: 20 / 6 / 2011  
Revisão: R02

Figura: .  
Folha: 01/01



Fontes:  
- MDC - Mapa Digital da Cidade, 2004  
- Pesquisa Cadastral, Levantamento de Campo, Maio, 2011











IDENTIFICAÇÃO DOS CONTRIBUINTES EM CONDÔMÍNIO

CÓDIGO SQLCD	CONTRIBUINTES
<b>00806600003</b>	00806601681;00806601655;00806601647;00806601639;00806601620;00806601612;00806601604;00806601590;00806601582;00806601574;00806601566;00806601558;00806601541;00806601531;00806601523;00806601515;00806601507;00806601493;00806601485;00806601477;00806601469;00806601450;00806601442;00806601434;00806601426;00806601418;00806601401;00806601396;00806601388;00806601371;00806601361;00806601353;00806601345;00806601337;00806601329;00806601310;00806601302;00806601299;00806601280;00806601272;00806601264;00806601256;00806601248;00806601231;00806601221;00806601213;00806601205;00806601191;00806601183;
<b>00806800001</b>	00806802391;00806802383;00806802375;00806802367;00806802359;00806802340;00806802332;00806802324;00806802316;00806802308;00806802294;00806802286;00806802278;00806802261;00806802251;00806802243;00806802235;00806802227;00806802219;00806802200;00806802197;00806802189;00806802170;00806802162;00806802154;00806802146;00806802138;00806802121;00806802111;00806802103;00806802091;00806802081;00806802073;00806802065;00806802057;00806802049;00806802030;00806802022;00806802014;00806802006;00806801999;00806801980;00806801972;00806801964;00806801956;00806801948;00806801931;00806801921;00806801913;00806801905;00806801891;00806801883;00806801875;00806801867;00806801859;00806801840;00806801832;00806801824;00806801816;00806801808;00806801794;00806801786;00806801778;00806801761;00806801751;00806801743;00806801735;00806801727;00806801719;00806801700;00806801697;00806801689;00806801670;00806801662;00806801654;00806801646;00806801638;00806801621;00806801611;00806801603;00806801591;00806801581;00806801573;00806801565;00806801557;00806801549;00806801530;00806801522;00806801514;00806801506;00806801492;00806801484;00806801476;00806801468;00806801451;00806801441;00806801433;00806801425;00806801417;00806801409;00806801395;00806801387;00806801379;00806801360;00806801352;00806801344;00806801336;00806801328;00806801311;00806801301;00806801298;00806801281;00806801271;00806801263;00806801255;00806801247;00806801239;00806801220;00806801212;00806801204;00806801190;00806801182;00806801174;00806801166;00806801158;00806801141;00806801131;00806801123;00806801115;00806801107;00806801093;00806801085;00806801077;00806801069;00806801050;00806801042;00806801034;00806801026;00806801018;00806801001;00806800992;00806800984;00806800976;00806800968;00806800951;00806800941;00806800933;00806800925;00806800917;00806800909;00806800895;00806800887;00806800879;00806800860;00806800852;00806800844;00806800836;00806800828;00806800811;00806800801;00806800798;00806800781;00806800771;00806800763;00806800755;00806800747;00806800739;00806800720;00806800712;00806800704;00806800690;00806800682;00806800674;00806800666;00806800658;00806800641;00806800631;00806800623;00806800615;00806800607;00806800593;00806800585;00806800577;00806800569;00806800550;00806800542;00806800534;00806800526;00806800518;00806800501;00806800496;00806800488;00806800471;00806800461;00806800453;00806800445;00806800437;00806800429;00806800410;00806800402;00806800399;00806800380;00806800372;00806800364;00806800356;00806800348;00806800331;00806800321;
<b>00807000001</b>	00807000353;00807000345;00807000337;00807000329;00807000310;00807000302;00807000299;00807000280;00807000272;00807000264;00807000256;00807000248;00807000231;00807000221;00807000213;00807000205;00807000191;00807000183;00807000175;00807000167;00807000159;00807000140;00807000132;00807000124;00807000116;00807000108;00807000094;00807000086;00807000078;
<b>00807000002</b>	00807000795;00807000787;00807000779;00807000760;00807000752;00807000744;00807000736;00807000728;00807000711;00807000701;00807000698;00807000681;00807000671;00807000663;00807000655;00807000647;00807000639;00807000620;00807000612;00807000604;00807000590;00807000582;00807000574;00807000566;00807000558;00807000541;00807000531;00807000523;00807000515;00807000507;00807000493;00807000485;
<b>00807000003</b>	00807001333;00807001325;00807001317;00807001309;00807001295;00807001287;00807001279;00807001260;00807001252;00807001244;00807001236;00807001228;00807001211;00807001201;00807001198;00807001181;00807001171;00807001163;00807001155;00807001147;00807001139;00807001120;00807001112;00807001104;00807001090;00807001082;00807001074;00807001066;00807001058;00807001041;00807001031;00807001023;00807001015;00807001007;00807000991;00807000981;00807000973;00807000965;00807000957;00807000949;00807000930;00807000922;00807000914;00807000906;00807000892;00807000884;00807000876;00807000868;00807000851;00807000841;00807000833;00807000825;00807000817;00807000809;
<b>00807000004</b>	00807001546;00807001538;00807001521;00807001511;00807001503;00807001491;00807001481;00807001473;00807001465;00807001457;00807001449;00807001430;00807001422;00807001414;00807001406;00807001392;00807001384;00807001376;00807001368;00807001351;00807001341;
<b>00807100003</b>	00807100889;00807100870;00807100862;00807100854;00807100846;00807100838;00807100821;00807100811;00807100803;00807100791;00807100781;00807100773;00807100765;00807100757;00807100749;00807100730;00807100722;00807100714;00807100706;00807100692;
<b>00807100004</b>	00807101109;00807101095;00807101087;00807101079;00807101060;00807101052;00807101044;00807101036;00807101028;00807101011;00807101001;00807100994;00807100986;00807100978;00807100961;00807100951;00807100943;00807100935;00807100927;00807100919;
<b>00807100002</b>	00807101151;00807101141;00807100560;00807100552;00807100544;00807100536;00807100528;00807100511;00807100501;00807100498;00807100481;00807100471;00807100463;00807100455;00807100447;00807100439;00807100420;00807100412;00807100404;00807100390;00807100382;00807100374;00807100366;00807100358;00807100341;00807100331;00807100323;00807100315;00807100307;00807100293;00807100285;00807100277;00807100269;00807100250;00807100242;00807100234;00807100226;00807100218;00807100201;00807100196;00807100188;
<b>00807300001</b>	00807300969;00807300950;00807300942;00807300934;00807300926;00807300918;00807300910;00807300896;00807300888;00807300871;00807300861;00807300853;00807300845;00807300837;00807300829;00807300810;00807300802;00807300799;00807300780;00807300772;00807300764;00807300756;00807300748;00807300731;00807300721;00807300713;00807300705;00807300691;00807300683;00807300675;00807300667;00807300659;00807300640;00807300632;00807300624;00807300616;00807300608;00807300594;00807300586;00807300578;00807300561;00807300551;00807300543;00807300535;00807300527;00807300519;00807300500;00807300497;00807300489;00807300470;00807300462;00807300454;00807300446;00807300438;00807300421;00807300411;00807300403;00807300391;00807300381;00807300373;
<b>00807300002</b>	00807301221;00807301205;00807301191;00807301183;00807301175;00807301167;00807301159;00807301140;00807301132;00807301124;00807301116;00807301108;00807301094;00807301086;00807301078;00807301061;00807301051;00807301043;
<b>00807400002</b>	00807401129;00807401110;00807401102;00807401099;00807401080;00807401072;00807401064;00807401056;00807401048;00807401031;00807401021;00807401013;00807401005;00807400998;00807400981;00807400971;00807400963;00807400955;00807400947;00807400939;00807400920;00807400912;00807400904;00807400890;00807400882;00807400874;00807400866;00807400858;00807400841;00807400831;00807400823;00807400815;
<b>00807400001</b>	00807401145;00807400793;00807400785;00807400777;00807400769;00807400750;00807400742;00807400734;00807400726;00807400718;00807400701;00807400696;00807400688;00807400671;00807400661;00807400653;00807400645;00807400637;00807400629;00807400610;00807400602;00807400599;00807400580;00807400572;00807400564;00807400556;00807400548;00807400531;00807400521;00807400513;00807400505;00807400491;00807400483;00807400475;00807400467;00807400459;00807400440;00807400432;00807400424;00807400416;00807400408;00807400394;00807400386;00807400378;
<b>00807400003</b>	00807401250;00807401242;00807401234;00807401226;00807401218;00807401201;00807401196;00807401188;00807401171;00807401161;00807401153;
<b>00807500001</b>	00807500674;00807500666;
<b>00807500002</b>	00807500704;00807500690;00807500682;
<b>00807500003</b>	00807500781;00807500771;00807500763;00807500755;00807500747;00807500739;00807500720;
<b>00807600001</b>	00807600938;00807600921;00807600911;00807600903;00807600891;00807600881;00807600873;00807600865;00807600857;00807600849;00807600830;00807600822;00807600814;00807600806;00807600792;00807600784;00807600776;00807600768;00807600751;00807600741;00807600733;00807600725;00807600717;00807600709;00807600695;00807600687;00807600679;00807600660;00807600652;00807600644;00807600636;00807600628;00807600611;00807600601;00807600598;00807600581;00807600571;00807600563;00807600555;00807600547;00807600539;00807600520;00807600512;00807600504;00807600490;00807600482;00807600474;00807600466;00807600458;00807600441;00807600431;00807600423;00807600415;00807600407;00807600393;











IDENTIFICAÇÃO DOS CONTRIBUINTES EM CONDÔMÍNIO

CÓDIGO SQLCD	CONTRIBUINTES
008093000004	00809303345; 00809303337; 00809303329; 00809303310; 00809303302; 00809303299; 00809303280; 00809303272; 00809303264; 00809303256; 00809303248; 00809303231; 00809303221; 00809303213; 00809303205; 00809303191; 00809303183; 00809303175; 00809303167; 00809303159; 00809303140; 00809303132; 00809303124; 00809303116; 00809303108; 00809303094; 00809303086; 00809303078; 00809303061; 00809303051; 00809303043; 00809303035; 00809303027; 00809303019; 00809303000; 00809302993; 00809302985; 00809302977; 00809302969; 00809302950; 00809302942; 00809302934; 00809302926; 00809302918; 00809302901; 00809302896; 00809302888; 00809302871; 00809302861; 00809302853; 00809302845; 00809302837; 00809302829; 00809302810; 00809302802; 00809302799; 00809302780; 00809302772; 00809302764; 00809302756; 00809302748; 00809302731; 00809302721; 00809302713; 00809302705; 00809302691; 00809302683; 00809302675; 00809302667; 00809302659; 00809302640; 00809302632; 00809302624; 00809302616; 00809302608; 00809302594; 00809302586;
008094000004	00809400375; 00809400367; 00809400359; 00809400340; 00809400332; 00809400324; 00809400316; 00809400308; 00809400294; 00809400286; 00809400278; 00809400270; 00809400262; 00809400254; 00809400246; 00809400238; 00809400230; 00809400222; 00809400214; 00809400206; 00809400198; 00809400190; 00809400182; 00809400174; 00809400166; 00809400158; 00809400150; 00809400142; 00809400134; 00809400126; 00809400118; 00809400110; 00809400102; 00809400094; 00809400086; 00809400078; 00809400070; 00809400062; 00809400054; 00809400046; 00809400038; 00809400030; 00809400022; 00809400014; 00809400006; 00809400000;
008094000005	00809400529; 00809400510; 00809400502; 00809400499; 00809400480; 00809400472;
008094000007	00809402637; 00809402629; 00809402610; 00809402602; 00809402599; 00809402580; 00809402572; 00809402564; 00809402556; 00809402548; 00809402531; 00809402521; 00809402513; 00809402505; 00809402491; 00809402483; 00809402475; 00809402467; 00809402459; 00809402440; 00809402432; 00809402424; 00809402416; 00809402408; 00809402394; 00809402386; 00809402378; 00809402361; 00809402351; 00809402343; 00809402335; 00809402327;
008094000001	00809404656; 00809404648; 00809404631; 00809404621; 00809404613; 00809404605; 00809404591; 00809404583; 00809404575; 00809404567; 00809404559; 00809404540; 00809404532; 00809404524; 00809404516; 00809404508; 00809404494; 00809404486; 00809404478; 00809404461; 00809404451; 00809404443; 00809404435; 00809404427; 00809404419; 00809404400; 00809404397; 00809404389; 00809404370; 00809404362; 00809404354; 00809404346; 00809404338; 00809404321; 00809404311; 00809404303; 00809404291; 00809404281; 00809404273; 00809404265; 00809404257; 00809404249; 00809404230; 00809404222; 00809404214; 00809404206; 00809404192; 00809404184; 00809404176; 00809404168; 00809404151; 00809404141; 00809404133; 00809404125; 00809404117; 00809404109; 00809404095; 00809404087; 00809404079; 00809404060; 00809404052; 00809404044; 00809404036; 00809404028; 00809404011; 00809404001; 00809403994; 00809403986; 00809403978; 00809403961; 00809403951; 00809403943; 00809403935; 00809403927; 00809403919; 00809403900; 00809403897; 00809403889; 00809403870; 00809403862; 00809403854; 00809403846; 00809403838; 00809403821; 00809403811; 00809403803; 00809403791; 00809403781; 00809403773; 00809403765; 00809403757; 00809403749; 00809403730; 00809403722; 00809403714; 00809403706; 00809403692; 00809403684; 00809403676; 00809403668; 00809403651; 00809403641; 00809403633; 00809403625; 00809403617; 00809403609; 00809403595; 00809403587; 00809403579; 00809403560; 00809403552; 00809403544; 00809403536; 00809403528; 00809403511; 00809403501; 00809403498; 00809403481; 00809403471; 00809403463; 00809403455; 00809403447; 00809403439; 00809403420; 00809403412; 00809403404; 00809403390; 00809403382; 00809403374; 00809403366; 00809403358; 00809403341; 00809403331; 00809403323; 00809403315; 00809403307; 00809403293; 00809403285; 00809403277; 00809403269; 00809403250; 00809403242; 00809403234; 00809403226; 00809403218; 00809403201; 00809403196; 00809403188; 00809403171; 00809403161; 00809403153; 00809403145; 00809403137; 00809403129; 00809403110; 00809403102; 00809403099; 00809403080; 00809403072; 00809403064; 00809403056; 00809403048; 00809403031; 00809403021; 00809403013; 00809403005; 00809402998; 00809402981; 00809402971; 00809402963; 00809402955; 00809402947; 00809402939; 00809402920; 00809402912; 00809402904; 00809402890; 00809402882; 00809402874; 00809402866; 00809402858; 00809402841; 00809402831; 00809402823; 00809402815; 00809402807; 00809402793; 00809402785; 00809402777; 00809402769; 00809402750; 00809402742; 00809402734; 00809402726; 00809402718; 00809402701; 00809402696; 00809402688; 00809402671; 00809402661; 00809402650; 00809402642; 00809402634; 00809402626; 00809402618; 00809402610; 00809402602; 00809402594; 00809402586; 00809402578; 00809402570; 00809402562; 00809402554; 00809402546; 00809402538; 00809402530; 00809402522; 00809402514; 00809402506; 00809402498; 00809402490; 00809402482; 00809402474; 00809402466; 00809402458; 00809402450; 00809402442; 00809402434; 00809402426; 00809402418; 00809402410; 00809402402; 00809402394; 00809402386; 00809402378; 00809402370; 00809402362; 00809402354; 00809402346; 00809402338; 00809402330; 00809402322; 00809402314; 00809402306; 00809402298; 00809402290; 00809402282; 00809402274; 00809402266; 00809402258; 00809402250; 00809402242; 00809402234; 00809402226; 00809402218; 00809402210; 00809402202; 00809402194; 00809402186; 00809402178; 00809402170; 00809402162; 00809402154; 00809402146; 00809402138; 00809402130; 00809402122; 00809402114; 00809402106; 00809402098; 00809402090; 00809402082; 00809402074; 00809402066; 00809402058; 00809402050; 00809402042; 00809402034; 00809402026; 00809402018; 00809402010; 00809402002; 00809401994; 00809401986; 00809401978; 00809401970; 00809401962; 00809401954; 00809401946; 00809401938; 00809401930; 00809401922; 00809401914; 00809401906; 00809401908; 00809401894; 00809401886; 00809401878; 00809401861; 00809401851; 00809401843; 00809401835; 00809401827; 00809401819; 00809401800; 00809401797; 00809401789; 00809401770; 00809401762; 00809401754; 00809401746; 00809401738; 00809401721; 00809401711; 00809401703; 00809401691; 00809401681; 00809401673; 00809401665; 00809401657; 00809401649; 00809401630; 00809401622; 00809401614; 00809401606; 00809401592; 00809401584; 00809401576; 00809401568; 00809401551; 00809401541; 00809401533; 00809401525; 00809401517; 00809401509; 00809401495; 00809401487; 00809401479; 00809401460; 00809401452; 00809401444; 00809401436; 00809401428; 00809401411; 00809401401; 00809401398; 00809401381; 00809401371; 00809401363; 00809401355; 00809401347; 00809401339; 00809401320; 00809401312; 00809401304; 00809401290; 00809401282; 00809401274; 00809401266; 00809401258; 00809401241; 00809401215; 00809401207; 00809401193; 00809401185; 00809401177; 00809401169; 00809401150; 00809401142; 00809401134; 00809401126; 00809401118; 00809401101; 00809401096; 00809401088; 00809401071; 00809401061; 00809401053; 00809401045; 00809401037; 00809401029; 00809401010; 00809401002; 00809400995; 00809400987; 00809400979; 00809400960; 00809400952; 00809400944; 00809400936; 00809400928; 00809400911; 00809400901; 00809400898; 00809400881; 00809400871; 00809400863; 00809400855; 00809400847; 00809400839; 00809400820; 00809400812; 00809400804; 00809400790; 00809400782; 00809400774; 00809400766; 00809400758; 00809400741; 00809400731; 00809400723; 00809400715; 00809400707; 00809400693; 00809400685; 00809400677; 00809400669; 00809400650; 00809400642; 00809400634; 00809400626; 00809400618; 00809400610; 00809400596; 00809400588; 00809400571; 00809400553;

## ANEXO 2 – FORMULÁRIOS PILOTO



**>>SE PRÓPRIO (pago ou pagando) PERGUNTAR****F7) Qual a situação jurídica do imóvel, o(a) Sr(a)... (LEIA AS ALTERNATIVAS) (RU)**

1	Possui a escritura do imóvel
2	Não possui a escritura, mas tem documento de compra e venda
3	Não tem documentação nenhuma do imóvel
4	Outra (especificar):

**F8) No IMÓVEL há: (LEIA AS ALTERNATIVAS)**

	Sim	Não
1. Água encanada	1	0
2. Energia Elétrica	1	0
3. Esgoto	1	0
4. Serviço de coleta de lixo	1	0
5. Neste imóvel o(a) Sr(a) separa o lixo, ou seja, faz coleta para reciclagem?	1	0

<b>F8a) Quanto paga em média por mês na conta de...</b>
1. Água  __ __ ,  __ __  <b>99. RECUSA</b>
2. Luz  __ __ ,  __ __  <b>99. RECUSA</b>

**F9) O(a) Sr(a) sabe qual o valor anual do IPTU do imóvel?**
 (#) |\_\_|\_\_|. |\_\_|\_\_|, |\_\_|\_\_| **0. Isento de IPTU 98. Não sabe 99. RECUSA**
**F10) O imóvel paga condomínio?**

0	Não	1	Sim	<b>F10a) Qual o valor mensal do condomínio?</b>	(#)  __ __ .  __ __ ,  __ __	<b>99. RECUSA</b>
---	-----	---	-----	---	------------------------------	-------------------

**F711) Neste imóvel há elevador?**

1	Sim	0	Não
---	-----	---	-----

<<< **SE SIM, F11a) O elevador está funcionando normalmente?**

1	Sim	0	Não
---	-----	---	-----

**F12) O(a) Sr(a) poderia me dizer qual é o tipo de ocupação deste imóvel? Ele é... (LER AS ALTERNATIVAS) (RU)**

1	Residencial
2	Comercial
3	Misto (comercial e residencial)

**BLOCO 1 - Imóvel residencial e caracterização família****R1) Incluindo o(a) Sr.(a) quantas pessoas moram no seu domicílio, ou seja, quantas pessoas dormem e fazem suas refeições na maioria dos dias da semana (considerando adultos e crianças)?**|\_\_|\_\_| **PESSOAS****R2) Qual é o número de famílias que vivem aqui neste endereço?**|\_\_|\_\_| **FAMÍLIAS****R3) O imóvel em que o(a) Sr(a) mora possui garagem? Para quantos carros? (ATENÇÃO SE CONDOMÍNIO PERGUNTAR SE MORADOR POSSUI VAGA)**

1	Sim	0	Não	<b>SE SIM</b>  __ __  <b>vagas</b>
---	-----	---	-----	------------------------------------

**R4) Qual o tamanho do imóvel, ou seja, quantos metros quadrados possui?**|\_\_|\_\_|\_\_|\_\_| **m<sup>2</sup> 99. NÃO SABE****R5) Qual o número total de cômodos desta residência? Considerar cômodo qualquer construção, partes da casa que sejam separados por uma parede construída: quarto, sala, cozinha, copa (com exceção do banheiro)**|\_\_|\_\_| **CÔMODOS****R6) O(a) Sr(a) ou alguém que mora neste domicílio recebe alguma ajuda financeira do governo como bolsa família, bolsa escola?**

1 Sim    0 Não    <<<SE SIM: Anotar valor total mensal do benefício: valor (#) |\_\_|\_\_|\_\_| , |\_\_|\_\_|

R7) O(a) Sr(a) tem parentes e familiares que residem aqui no mesmo bairro que o(a) Sr(a)?

1 Sim    0 Não

R8) Há quanto tempo o(a) Sr(a) reside neste imóvel atual? (ESPONTANEO - RU)

|\_\_|\_\_| anos |\_\_|\_\_| meses

R8a) Qual o principal motivo para terem escolhido morar aqui nesta região? (ESPONTANEA- RU)

1	Proximo trabalho/ localização
2	Rede transporte público
3	Custo/ valor aluguel
4	Herança/ posse imovel
5	Outro: especificar

R9) E há quanto tempo o(a) Sr(a) reside aqui nesta região? (ESPONTÂNEO - RU)

|\_\_|\_\_| anos |\_\_|\_\_| meses

R10) O quanto o(a) Sr(a) diria que está satisfeito(a) em relação a oferta de (LEIA ITEM) na região em que o(a) Sr(a) mora?.  
O(a) Sr(a) diria que está  *muito insatisfeito, insatisfeito, satisfeito ou muito satisfeito?*

		Muito insatisfeito	insatisfeito	satisfeito	Muito satisfeito	NS (ESPONTANEA)
A	Parques, praças e áreas arborizadas	1	2	3	4	99
B	Supermercados e compra de alimentos em geral	1	2	3	4	99
C	Serviços como lotéricas, bancos, correios	1	2	3	4	99
D	Educação pública	1	2	3	4	99
E	Serviços públicos de saúde	1	2	3	4	99
F	Transporte público	1	2	3	4	99
G	Lojas e comércio em geral	1	2	3	4	99
H	Oportunidades de empregos	1	2	3	4	99
I	Lazer	1	2	3	4	99

R11) O(a) Sr(a) ou alguém que mora no domicílio é proprietário de algum outro imóvel ou está pagando financiamento de algum imóvel sem ser este no qual reside?

1 É proprietário    2 Está pagando financiamento    0 Não é proprietário nem está pagando financiamento

<<<SE PROPRIETÁRIO OU PAGANDO FINANCIAMENTO

R11a) E o imóvel é residencial ou não?

1 É residencial    0 Não é residencial

R11b) Qual o endereço desse imóvel?

Rua/Av	Numero e complemento
Bairro	Cidade

R12) (a) Sr(a) ou alguém que mora no domicílio está inscrito ou já recebeu atendimento do programa habitacional da prefeitura, CDHU ou COHAB?

0 Não    2 Inscrito CDHU    3 Inscrito COHAB    4 recebeu outro atendimento habitacional PMSP    5 Já recebeu CDHU/COHAB    6 Já recebeu outro atendimento habitacional PMSP

R13) Existe alguma ação de despejo contra a família?

1	Sim	0	Não	99. Não sabe
---	-----	---	-----	--------------

G1) O(a) Sr(a) faz parte de alguma destas instituições... (LER OPÇÕES)

	Sim	Não
1. Associação bairro ( <i>ou associação comercial</i> )	1	0
2. Igreja	1	0
3. Sindicato	1	0
4. Ong	1	0

G2) Conhece alguma ONG ou instituição que atue aqui na região? Se sim, Qual?

\_\_\_\_\_

CB1) O(A) Sr(a). tem em sua casa ...

	Não tem	Um	Dois	Três	4 ou +
Televisão em cores (em funcionamento ou em conserto)	0	1	2	3	4
Videocassete e/ou DVD (em funcionamento ou em conserto)	0	2	2	2	2
Rádio (em funcionamento ou em conserto, excluindo rádio do automóvel)	0	1	2	3	4
Banheiro (incluindo de empregada e lavabo com vaso sanitário)	0	4	5	6	7
Automóvel (uso de passeio)	0	4	7	9	9
Empregada (mensalista e que trabalhe pelo menos de 2ª a 6ª)	0	3	4	4	4
Máquina de lavar roupa (em funcionamento ou em conserto)	0	2	2	2	2
Geladeira (em funcionamento ou em conserto)	0	4	4	4	4
Freezer (aparelho independente ou parte de geladeira duplex)	0	2	2	2	2

CB2) Qual a instrução do chefe da família?

Analfabeto até a 3ª série fundamental	0
4ª série fundamental (4ª à 7ª série fundamental incompleta)	1
Fundamental completo até Médio incompleto	2
Médio completo até Superior incompleto	4
Superior completo ou mais	8

Pontos

|\_\_| |\_\_|

A1 (42 a 46 pontos)	1
A2 (35 a 41 pontos)	2
B1 (29 a 34 pontos)	3
B2 (23 a 28 pontos)	4
C1 (18 a 22 pontos)	5
C2 (14 a 17 pontos)	6
D (8 a 13 pontos)	7
E (0 a 7 pontos)	8

**BLOCO 2 – CARACTERIZAÇÃO MORADOR (1,2,3,4..)**

Gostaria agora que o(a) Sr(a) me falasse de cada um dos moradores, começando pelo(a) Sr(a)...

<b>NOME (completo)</b>	
<b>SEXO:</b> 1. Feminino 2. Masculino	<b>IDADE (em anos completos)</b>  __   __
<b>Data nascimento:</b>  __   __  /  __   __  /  __   __	
<b>Relação com chefe da família:</b> 1. É o chefe da família 2. Marido/esposa 3. Filho/filha 4. Outro (especificar):	
<b>RG</b>  __   __   __   __   __   __   __   __   __   __   __   __   __   __   __   __   __   __   __   __	<b>Orgão expeditor</b>  __   __
<b>FOTO:</b>  __   __	
0. NÃO AUTORIZOU	
<b>CPF</b>  __   __	<b>99. Não possui</b>
<b>SABE LER E ESCREVER?</b> 1. Sim 2. Não	

M1) Qual o grau de instrução formal?

4. Escolaridade	
1	Não possui instrução formal
2	Até Pré-primário incompleto
3	Pré-primário completo
4	Primário Incompleto (1ª a 4ª série) / Fundamental I Incompleto (1º ao 5º ano)
5	Primário Completo (1ª a 4ª série)/ Fundamental I completo (1º ao 5º ano)
6	Ginásio incompleto (5ª a 8ª série)/ Fundamental II incompleto (6º ao 9º ano)
7	Ginásio (5ª a 8ª série)/Fundamental II completo (6º ao 9º ano)
8	Ensino Médio/Colegial incompleto (1º a 3º colegial)
9	Ensino Médio/Colegial completo (1º a 3º colegial)
10	Ensino Superior/Universitário Incompleto
11	Ensino Superior/Universitário completo ou mais

M2) Está matriculado em alguma escola?

1	Sim	0	Não
---	-----	---	-----

SE SIM: M2a) o que está cursando?

1	Creche
2	Fundamental (Primário) (1ª a 4ª série ou 1º ao 5º ano)
3	Fundamental (Ginásio) (5ª a 8ª série ou 6º ao 9º ano)
4	Ensino Médio (1º a 3º colegial)
5	Ensino Superior/Universitário
6	Outro (especificar):

M2b) bairro em que estuda: \_\_\_\_\_

M2c) principal forma de transporte para estudo: 1. A pé 2. Onibus. Metro 3. Bicicleta 4. Carro/moto 5. Outro (e4specificar):

--

M3) É portador de algum tipo de deficiência

1	Não
2	Física (motora)
3	Múltipla
4	Auditiva
5	Física (não motora)
6	Visual
7	Mental

APENAS PARA MAIORES DE 10 ANOS

M4) Trabalha?

1	Sim
2	Não trabalha, porque é estudante
3	Não trabalha, mas procura trabalho
4	Não trabalha, porque cuida de afazeres domésticos
5	Não trabalha, porque é aposentado
6	Não trabalha, porque é incapaz/inválido
7	Não trabalha por outros motivos
99	Não sabe informar

&lt;&lt;&lt;SE TRABALHA

M4a) qual a situação de trabalho? (LER OPÇÕES)

1	Assalariado do setor público
2	Assalariado do setor privado com carteira assinada
3	Assalariado do setor privado sem carteira assinada
4	Autônomo
5	Empregado doméstico com carteira assinada
6	Empregado doméstico sem carteira assinada
7	Empregador ou dono de negócio familiar
8	Outra. Qual?
99	Não sabe informar

M4b) E quanto recebe mensalmente pela atividade?

Anote o valor (#)	_____ . _____ , _____
Anote o valor (#)	_____ . _____ , _____
Anote o valor (#)	_____ . _____ , _____
Anote o valor (#)	_____ . _____ , _____
Anote o valor (#)	_____ . _____ , _____
Anote o valor (#)	_____ . _____ , _____
Anote o valor (#)	_____ . _____ , _____
Anote o valor (#)	_____ . _____ , _____

M4c) bairro em que trabalha: \_\_\_\_\_

## ANEXO 2 – Formulários Piloto

**M4d) principal forma de transporte para trabalho:** 1. A pé 2. Onibus. Metro 3. Bicicleta 4. Carro/moto 5. Outro (e4specificar):

--

**M5) Tem algum rendimento de... (LER OPÇÕES E ANOTAR VALOR PARA OS QUE TIVER)**

Auxílio INSS	Anote o valor (#)  __ __  .  __ __ __  ,  __ __
Aposentadoria	Anote o valor (#)  __ __  .  __ __ __  ,  __ __
Seguro-desemprego	Anote o valor (#)  __ __  .  __ __ __  ,  __ __
Pensão previdenciária	Anote o valor (#)  __ __  .  __ __ __  ,  __ __
Aluguel	Anote o valor (#)  __ __  .  __ __ __  ,  __ __
Pensão alimentícia	Anote o valor (#)  __ __  .  __ __ __  ,  __ __

**M6) Qual o estado civil?**

1	Solteiro(a)
2	Casado(a)/ comp.(a)
3	Viúvo(a)
4	Desquitado(a)/Divorciado(a)
5	Separado(a)

**AGRADEÇA E PEÇA QUE ENTREVISTADO ASSINE COMPROVANDO QUE RESPONDEU A ENTREVISTA E ENTREGUE MATERIAL PROJETO**

Ass. do entrevistado:

--

**ENTREVISTADOR, RESPONDA A PERGUNTA ABAIXO:**

**TERMO DE RESPONSABILIDADE DO ENTREVISTADOR** - Declaro que as informações por mim coletadas atendem ao padrão de qualidade exigido pela DFATTO ou seja:

- o entrevistado enquadrou-se dentro do perfil exigido pelos filtros e cotas
- as informações são verdadeiras e foram corretamente anotadas no questionário
- o questionário foi revisado cuidadosamente e todos os campos estão devidamente preenchidos
- tenho conhecimento que pelo menos 20% do material por mim coletado será verificado em campo para controle de qualidade

Ass. do entrevistador:

--

**<<<ENTREVISTADOR, RESPONDA AS PERGUNTAS ABAIXO A PARTIR DA OBSERVAÇÃO DO IMÓVEL (NÃO PERGUNTAR)**

**IM1) Qual a condição geral do imóvel em relação à...**

	Bom	Regular	Ruim	Não possui
a) Pintura	0	1	2	99
b) Limpeza	0	1	2	99
c) Iluminação	0	1	2	99
d) Ventilação	0	1	2	99
e) Azulejos	0	1	2	99

**IM2) No imóvel há...**

	Sim	Não
a) Fiação a mostra	1	0
b) Ferragens a mostra	1	0
c) Mofo, bolor	1	0
d) Rachaduras na parede	1	0





3) Descrever áreas:

	Área [m²]	Uso principal
Térreo/Espaço Principal:		1. Loja 2. Escritório 3. Estoque 4. Outro:
Subsolo (se houver)		1. Loja 2. Escritório 3. Estoque 4. Outro:
Mezanino (se houver)		1. Loja 2. Escritório 3. Estoque 4. Outro:
Pavimento superior (se houver)		1. Loja 2. Escritório 3. Estoque 4. Outro:

4) O imóvel paga condomínio?

0	Não	1	Sim	4a) Qual o valor mensal do condomínio?	(#)  __ __  .  __ __ __  ,  __ __  <b>99. RECUSA</b>
---	-----	---	-----	--	--

5) Qual o ramo de atividade da empresa? (**LEIA AS ALTERNATIVAS**)

1	Comércio
2	Serviços
3	Indústria (fábrica, olaria, cerâmica, etc.)

6) Qual o tipo de atividade da empresa?

(CODIFICAR DE ACORDO COM RAIS/CNAE)

**PARA HOTEL PERGUNTAR:**

6a) Qual o número de quartos? |\_\_|\_\_|\_\_|\_\_| quartos

**PARA TODOS**

7) Este é o único endereço da empresa ou há outras unidades?

1	ÚNICA	2	OUTRAS UNIDADES
---	-------	---	-----------------

<<< **SE OUTRAS UNIDADES PERGUNTAR**

8) Este imóvel é matriz da empresa ou filial?

1	matriz	2	filial
---	--------	---	--------

9) A empresa possui local externo para armazenamento de estoque?

1	Sim	0	Não
---	-----	---	-----

<<< **SE SIM PERGUNTAR**

10) E o imóvel em que está o estoque fica em que endereço? Qual a área?

R/Av:	n.  __ __ __ __	Bairro	CEP
M²:			

11) Esse imóvel é próprio ou alugado?

1	Próprio	2	alugado
---	---------	---	---------

12) Contando com o(a) Sr(a), quantas pessoas trabalham aqui neste endereço? |\_\_|\_\_|\_\_|\_\_| PESSOAS

**Descrever por relação de trabalho:**

Empregados permanentes	__ __ __ __
Empregados temporários	__ __ __ __
Mão de obra familiar	__ __ __ __

13) Qual é aproximadamente o **faturamento anual** bruto da atividade:

(#) |\_\_|\_\_|\_\_| . |\_\_|\_\_|\_\_| , 00 **99. RECUSA**

14) Qual é aproximadamente o fluxo mensal de clientes no seu estabelecimento, ou seja, em média quantos clientes atende por mês aqui?

|\_\_|\_\_|\_\_|\_\_| **99. RECUSA**

15) A empresa possui vagas de estacionamento próprio para clientes?

1	Sim	0	Não
---	-----	---	-----

<<< **SE POSSUI ESTACIONAMENTO**

16) Quantas vagas possui? |\_\_|\_\_|\_\_|\_\_| **99. RECUSA**

**AGRADEÇA E ENCERRE.**

**ENTREVISTADOR, RESPONDA A PERGUNTA ABAIXO:**

TERMO DE RESPONSABILIDADE DO ENTREVISTADOR - Declaro que as informações por mim coletadas atendem ao padrão de qualidade exigido pela DFATTO ou seja:

o entrevistado enquadrou-se dentro do perfil exigido pelos filtros e cotas

as informações são verdadeiras e foram corretamente anotadas no questionário

o questionário foi revisado cuidadosamente e todos os campos estão devidamente preenchidos

tenho conhecimento que pelo menos 20% do material por mim coletado será verificado em campo para controle de qualidade

Ass. do entrevistador: \_\_\_\_\_

## ANEXO 3 – FORMULÁRIOS DEFINITIVOS

**ANEXO 3 – Formulário Definitivos**

**CADASTRO - NOVA LUZ - Moradores**

Data 1ª. visita  __ __ __ / __ __ __ / __ __ __  (completou? 1. Sim 0. Não)		FORM no.  __ __ __ __
Entrevistador:		RG_EN:  __ __ __ __ __ __ __ __ __ __ __ __ __ __
Verificação		Data  __ __ __ / __ __ __ / __ __ __
Setor  __ __ __  Quadra  __ __ __  Lote  __ __ __  Condomínio  __ __ __		Situação: 1. Ocupado (SIGA). 2. Vazio (ENCERRE) 3. Construção (ENCERRE)
Data 2ª. visita  __ __ __ / __ __ __ / __ __ __  (completou? 1. Sim 0. Não)		Data 3ª. visita  __ __ __ / __ __ __ / __ __ __  (completou? 1. Sim 0. Não)

**<<<SE NÃO COMPLETAR ENTREVISTA: MOTIVO**

<input type="checkbox"/> 1 Recusa	<input type="checkbox"/> 2 Morador ausente
-----------------------------------	--

<b>Entrevistado</b>	
Endereço	N  __ __ __ __ __
<b>COMPLEMENTO:</b>	
Bairro:	CEP:  __ __ __ __ __ __ __  (cep)
Telefones	( __ __ __ )  __ __ __ __ __ __ __ __ __ __ __ __  ( __ __ __ )  __ __ __ __ __ __ __ __ __ __ __ __
1. Residencial 2. Comercial 3. Recado 4. Celular	
Email:	

**>>>ENTREVISTADOR CLASSIFIQUE: F1) Tipo de imóvel F2) Este imóvel é (LER OPÇÕES – RU)**

1 Casa	1 Próprio já pago
2 Sobrado	2 Próprio pagando
3 Prédio	3 Alugado
4 Cômodo	4 Emprestado ou cedido (por empregador, parente ou outra forma)
5 Galpão	5 Invadido
x Outro (especificar):	X Outro (especificar):

**>>SE ALUGADO PERGUNTAR**

**F3) Nome e contato do proprietário ou imobiliária:**

Nome	
Telefone	( __ __ __ )  __ __ __ __ __ __ __ __ __ __ __ __

**F4) Qual o valor do aluguel mensal? (#) |\_\_|\_\_|\_\_| . |\_\_|\_\_|\_\_| , |\_\_|\_\_|\_\_| 99. RECUSA**

**P4A) e o(a) Sr(a) possui um contrato formal (documento) de aluguel?**

<input type="checkbox"/> 1 Sim	<input type="checkbox"/> 0 Não
--------------------------------	--------------------------------

**>>SE PRÓPRIO PAGANDO PERGUNTAR**

**F5) Qual o valor mensal da prestação? (#) |\_\_|\_\_|\_\_| . |\_\_|\_\_|\_\_| , |\_\_|\_\_|\_\_| 99. RECUSA**

**F6) E quanto tempo ainda falta para quitar (ou terminar) o financiamento? |\_\_|\_\_|\_\_| anos |\_\_|\_\_|\_\_| meses**

**>>SE PRÓPRIO (pago ou pagando) PERGUNTAR****F7) Qual a situação jurídica do imóvel, o(a) Sr(a)... (LEIA AS ALTERNATIVAS) (RU)**

1	Possui a escritura do imóvel
2	Não possui a escritura, mas tem documento de compra e venda
3	Não tem documentação nenhuma do imóvel
4	Outra (especificar):

**F8) No IMÓVEL há: (LEIA AS ALTERNATIVAS)**

	Sim	Não
1. Água encanada	1	0
2. Energia Elétrica	1	0
3. Esgoto	1	0
4. Serviço de coleta de lixo	1	0
5. Neste imóvel o(a) Sr(a) separa o lixo, ou seja, faz coleta para reciclagem?	1	0

<b>F8a) Quanto paga em média por mês na conta de...</b>
3. Água  __ __ ,  __ __  <b>99. RECUSA</b>
4. Luz  __ __ ,  __ __  <b>99. RECUSA</b>

**F9) O(a) Sr(a) sabe qual o valor anual do IPTU do imóvel?**
 (#) |\_\_|\_\_|. |\_\_|\_\_|, |\_\_|\_\_| **0. Isento de IPTU 98. Não sabe 99. RECUSA**
**F10) O imóvel paga condomínio?**

0	Não	1	Sim	<b>F10a) Qual o valor mensal do condomínio?</b>	(#)  __ __ .  __ __ ,  __ __	<b>99. RECUSA</b>
---	-----	---	-----	---	------------------------------	-------------------

**F711) Neste imóvel há elevador?**

1	Sim	0	Não
---	-----	---	-----

<<< **SE SIM, F11a) O elevador está funcionando normalmente?**

1	Sim	0	Não
---	-----	---	-----

**F12) O(a) Sr(a) poderia me dizer qual é o tipo de ocupação deste imóvel? Ele é... (LER AS ALTERNATIVAS) (RU)**

1	Residencial
2	Comercial
3	Misto (comercial e residencial)

**BLOCO 1 - Imóvel residencial e caracterização família****R1) Incluindo o(a) Sr.(a) quantas pessoas moram no seu domicílio, ou seja, quantas pessoas dormem e fazem suas refeições na maioria dos dias da semana (considerando adultos e crianças)?**|\_\_|\_\_| **PESSOAS****R2) Qual é o número de famílias que vivem aqui neste endereço?**|\_\_|\_\_| **FAMÍLIAS****R3) O imóvel em que o(a) Sr(a) mora possui garagem? Para quantos carros? (ATENÇÃO SE CONDOMÍNIO PERGUNTAR SE MORADOR POSSUI VAGA)**

1	Sim	0	Não	<b>SE SIM</b>  __ __  <b>vagas</b>
---	-----	---	-----	------------------------------------

**R4) Qual o tamanho do imóvel, ou seja, quantos metros quadrados possui?**|\_\_|\_\_|\_\_|\_\_| **m<sup>2</sup> 99. NÃO SABE****R5) Qual o número total de cômodos desta residência? Considerar cômodo qualquer construção, partes da casa que sejam separados por uma parede construída: quarto, sala, cozinha, copa (com exceção do banheiro)**|\_\_|\_\_| **CÔMODOS****R6) O(a) Sr(a) ou alguém que mora neste domicílio recebe alguma ajuda financeira do governo como bolsa família, bolsa escola?**

ANEXO 3 – Formulários Definitivos

1 Sim  0 Não <<<SE SIM: Anotar valor total mensal do benefício: valor (#) |\_\_|\_\_|\_\_| , |\_\_|\_\_|

R7) O(a) Sr(a) tem parentes e familiares que residem aqui no mesmo bairro que o(a) Sr(a)?

1 Sim  0 Não

R8) Há quanto tempo o(a) Sr(a) reside neste imóvel atual? (ESPONTANEO - RU)

|\_\_|\_\_| anos |\_\_|\_\_| meses

R8a) Qual o principal motivo para terem escolhido morar aqui nesta região? (ESPONTANEA- RU)

1	Proximo trabalho/ localização
2	Rede transporte público
3	Custo/ valor aluguel
4	Herança/ posse imovel
5	Outro: especificar

R9) E há quanto tempo o(a) Sr(a) reside aqui nesta região? (ESPONTÂNEO - RU)

|\_\_|\_\_| anos |\_\_|\_\_| meses

R10) O quanto o(a) Sr(a) diria que está satisfeito(a) em relação a oferta de (LEIA ITEM) na região em que o(a) Sr(a) mora?. O(a) Sr(a) diria que está  *muito insatisfeito, insatisfeito, satisfeito ou muito satisfeito?*

		Muito insatisfeito	insatisfeito	satisfeito	Muito satisfeito	NS (ESPONTANEA)
A	Parques, praças e áreas arborizadas	1	2	3	4	99
B	Supermercados e compra de alimentos em geral	1	2	3	4	99
C	Serviços como lotéricas, bancos, correios	1	2	3	4	99
D	Educação pública	1	2	3	4	99
E	Serviços públicos de saúde	1	2	3	4	99
F	Transporte público	1	2	3	4	99
G	Lojas e comércio em geral	1	2	3	4	99
H	Oportunidades de empregos	1	2	3	4	99
I	Lazer	1	2	3	4	99

R11) O(a) Sr(a) ou alguém que mora no domicílio é proprietário de algum outro imóvel ou está pagando financiamento de algum imóvel sem ser este no qual reside?

1 É proprietário  2 Está pagando financiamento  0 Não é proprietário nem está pagando financiamento

<<<SE PROPRIETÁRIO OU PAGANDO FINANCIAMENTO

R11a) E o imóvel é residencial ou não?

1 É residencial  0 Não é residencial

R11b) Qual o endereço desse imóvel?

Rua/Av	Numero e complemento
Bairro	Cidade

R12) (a) Sr(a) ou alguém que mora no domicílio está inscrito ou já recebeu atendimento do programa habitacional da prefeitura, CDHU ou COHAB?

0 Não  2 Inscrito CDHU  3 Inscrito COHAB  4 recebeu outro atendimento habitacional PMSP  5 Já recebeu CDHU/COHAB  6 Já recebeu outro atendimento habitacional PMSP

**R13) Existe alguma ação de despejo contra a família?**

1	Sim	0	Não	99. Não sabe
---	-----	---	-----	--------------

**G1) O(a) Sr(a) faz parte de alguma destas instituições... (LER OPÇÕES)**

	Sim	Não
1. Associação bairro ( <i>ou associação comercial</i> )	1	0
2. Igreja	1	0
3. Sindicato	1	0
4. Ong	1	0

**G2) Conhece alguma ONG ou instituição que atue aqui na região? Se sim, Qual?**

\_\_\_\_\_

**CB1) O(A) Sr(a). tem em sua casa ...**

	Não tem	Um	Dois	Três	4 ou +
Televisão em cores (em funcionamento ou em conserto)	0	1	2	3	4
Videocassete e/ou DVD (em funcionamento ou em conserto)	0	2	2	2	2
Rádio (em funcionamento ou em conserto, excluindo rádio do automóvel)	0	1	2	3	4
Banheiro (incluindo de empregada e lavabo com vaso sanitário)	0	4	5	6	7
Automóvel (uso de passeio)	0	4	7	9	9
Empregada (mensalista e que trabalhe pelo menos de 2ª a 6ª)	0	3	4	4	4
Máquina de lavar roupa (em funcionamento ou em conserto)	0	2	2	2	2
Geladeira (em funcionamento ou em conserto)	0	4	4	4	4
Freezer (aparelho independente ou parte de geladeira duplex)	0	2	2	2	2

**CB2) Qual a instrução do chefe da família?**

Analfabeto até a 3ª série fundamental	0
4ª série fundamental (4ª à 7ª série fundamental incompleta)	1
Fundamental completo até Médio incompleto	2
Médio completo até Superior incompleto	4
Superior completo ou mais	8

Pontos

|\_\_| |\_\_|

A1 (42 a 46 pontos)	1
A2 (35 a 41 pontos)	2
B1 (29 a 34 pontos)	3
B2 (23 a 28 pontos)	4
C1 (18 a 22 pontos)	5
C2 (14 a 17 pontos)	6
D (8 a 13 pontos)	7
E (0 a 7 pontos)	8

**BLOCO 2 – CARACTERIZAÇÃO MORADOR (1,2,3,4..)**

**Gostaria agora que o(a) Sr(a) me falasse de cada um dos moradores, começando pelo(a) Sr(a)..**

<b>NOME (completo)</b>		
<b>SEXO:</b> 1. Feminino 2. Masculino	<b>IDADE (em anos completos)</b>  __   __	<b>Data nascimento:</b>  __   __  /  __   __  /  __   __
<b>Relação com chefe da família:</b> 1. É o chefe da família 2. Marido/esposa 3. Filho/filha 4. Outro (especificar):		
<b>RG</b>  __   __   __   __   __   __   __   __   __	<b>Orgão expedidor</b>  __   __   __   __   __	<b>FOTO:</b>  __   __   __   __  0. NÃO AUTORIZOU
<b>CPF</b>  __   __   __   __   __   __   __   __   __	99. Não possui	<b>SABE LER E ESCREVER?</b> 1. Sim 2. Não



M1) Qual o grau de instrução formal?

4. Escolaridade	
1	Não possui instrução formal
2	Até Pré-primário incompleto
3	Pré-primário completo
4	Primário Incompleto (1ª a 4ª série) / Fundamental I Incompleto (1º ao 5º ano)
5	Primário Completo (1ª a 4ª série)/ Fundamental I completo (1º ao 5º ano)
6	Ginásio incompleto (5ª a 8ª série)/ Fundamental II incompleto (6º ao 9º ano)
7	Ginásio (5ª a 8ª série)/Fundamental II completo (6º ao 9º ano)
8	Ensino Médio/Colegial incompleto (1º a 3º colegial)
9	Ensino Médio/Colegial completo (1º a 3º colegial)
10	Ensino Superior/Universitário Incompleto
11	Ensino Superior/Universitário completo ou mais

M2) Está matriculado em alguma escola?

1	Sim	0	Não
---	-----	---	-----

SE SIM: M2a) o que está cursando?

1	Creche
2	Fundamental (Primário) (1ª a 4ª série ou 1º ao 5º ano)
3	Fundamental (Ginásio) (5ª a 8ª série ou 6º ao 9º ano)
4	Ensino Médio (1º a 3º colegial)
5	Ensino Superior/Universitário
6	Outro (especificar):

M2b) bairro em que estuda: \_\_\_\_\_

M2c) principal forma de transporte para estudo: 1. A pé 2. Onibus. Metro 3. Bicicleta 4. Carro/moto 5. Outro (e4specificar):

--

M3) É portador de algum tipo de deficiência

1	Não
2	Física (motora)
3	Múltipla
4	Auditiva
5	Física (não motora)
6	Visual
7	Mental

APENAS PARA MAIORES DE 10 ANOS

M4) Trabalha?

1	Sim
2	Não trabalha, porque é estudante
3	Não trabalha, mas procura trabalho
4	Não trabalha, porque cuida de afazeres domésticos
5	Não trabalha, porque é aposentado
6	Não trabalha, porque é incapaz/inválido
7	Não trabalha por outros motivos
99	Não sabe informar

&lt;&lt;&lt;SE TRABALHA

M4a) qual a situação de trabalho? (LER OPÇÕES)

1	Assalariado do setor público
2	Assalariado do setor privado com carteira assinada
3	Assalariado do setor privado sem carteira assinada
4	Autônomo
5	Empregado doméstico com carteira assinada
6	Empregado doméstico sem carteira assinada
7	Empregador ou dono de negócio familiar
8	Outra. Qual?
99	Não sabe informar

M4b) E quanto recebe mensalmente pela atividade?

Anote o valor (#)	_____ . _____ , _____
Anote o valor (#)	_____ . _____ , _____
Anote o valor (#)	_____ . _____ , _____
Anote o valor (#)	_____ . _____ , _____
Anote o valor (#)	_____ . _____ , _____
Anote o valor (#)	_____ . _____ , _____
Anote o valor (#)	_____ . _____ , _____
Anote o valor (#)	_____ . _____ , _____

M4c) bairro em que trabalha: \_\_\_\_\_

## ANEXO 3 – Formulários Definitivos

**M4d) principal forma de transporte para trabalho:** 1. A pé 2. Onibus. Metro 3. Bicicleta 4. Carro/moto 5. Outro (e4specificar):

--

**M5) Tem algum rendimento de... (LER OPÇÕES E ANOTAR VALOR PARA OS QUE TIVER)**

Auxílio INSS	Anote o valor (#)  __ _ _  .  __ _ _ _ _  ,  __ _ _
Aposentadoria	Anote o valor (#)  __ _ _  .  __ _ _ _ _  ,  __ _ _
Seguro-desemprego	Anote o valor (#)  __ _ _  .  __ _ _ _ _  ,  __ _ _
Pensão previdenciária	Anote o valor (#)  __ _ _  .  __ _ _ _ _  ,  __ _ _
Aluguel	Anote o valor (#)  __ _ _  .  __ _ _ _ _  ,  __ _ _
Pensão alimentícia	Anote o valor (#)  __ _ _  .  __ _ _ _ _  ,  __ _ _

**M6) Qual o estado civil?**

1	Solteiro(a)
2	Casado(a)/ comp.(a)
3	Viúvo(a)
4	Desquitado(a)/Divorciado(a)
5	Separado(a)

**AGRADEÇA E PEÇA QUE ENTREVISTADO ASSINE COMPROVANDO QUE RESPONDEU A ENTREVISTA E ENTREGUE MATERIAL PROJETO**

Ass. do entrevistado:

--

**ENTREVISTADOR, RESPONDA A PERGUNTA ABAIXO:**

**TERMO DE RESPONSABILIDADE DO ENTREVISTADOR** - Declaro que as informações por mim coletadas atendem ao padrão de qualidade exigido pela DFATTO ou seja:

- o entrevistado enquadrou-se dentro do perfil exigido pelos filtros e cotas
- as informações são verdadeiras e foram corretamente anotadas no questionário
- o questionário foi revisado cuidadosamente e todos os campos estão devidamente preenchidos
- tenho conhecimento que pelo menos 20% do material por mim coletado será verificado em campo para controle de qualidade

Ass. do entrevistador:

--

**<<<ENTREVISTADOR, RESPONDA AS PERGUNTAS ABAIXO A PARTIR DA OBSERVAÇÃO DO IMÓVEL (NÃO PERGUNTAR)**

**IM1) Qual a condição geral do imóvel em relação à...**

	Bom	Regular	Ruim	Não possui
f) Pintura	0	1	2	99
g) Limpeza	0	1	2	99
h) Iluminação	0	1	2	99
i) Ventilação	0	1	2	99
j) Azulejos	0	1	2	99

**IM2) No imóvel há...**

	Sim	Não
e) Fiação a mostra	1	0
f) Ferragens a mostra	1	0
g) Mofo, bolor	1	0
h) Rachaduras na parede	1	0

## CADASTRO - NOVA LUZ – Atividades Econômicas

Data 1ª. visita  __ __ __ / __ __ __ / __ __ __  (completou? 1. Sim 0. Não)	FORM no.  __ __ __ __
Entrevistador:	RG_EN:  __ __ __ __ __ __ __ __ __ __ __ __
Verificação	Data  __ __ __ / __ __ __ / __ __ __
Setor  __ __ __  Quadra  __ __ __  Lote  __ __ __	Situação: 1. Ocupado (SIGA). 2. Vazio (ENCERRE) 3. Construção (ENCERRE)
Condomínio  __ __ __	
Data 2ª. visita  __ __ __ / __ __ __ / __ __ __  (completou? 1. Sim 0. Não)	Data 3ª. visita  __ __ __ / __ __ __ / __ __ __  (completou? 1. Sim 0. Não)

## &lt;&lt;&lt;SE NÃO COMPLETAR ENTREVISTA: MOTIVO

1	Recusa	2	Resp. Ausente
---	--------	---	---------------

Nome Entrevistado:	
Posição na empresa: 1. Dono ou proprietário 2. Gerente ou responsável	
<<< SE GERENTE OU RESPONSÁVEL ANOTAR NOME E CONTATO DO PROPRIETÁRIO	
Nome	__ __ __ __ __ __ __ __ __ __ __ __
Telefone	( __ __ __ )  __ __ __ __ __ __ __ __ __ __ __ __
Nome estabelecimento:	
CNPJ:  __  99. NÃO TEM CNPJ 98. RECUSA	
Endereço (estabelecimento):	N  __ __ __ __ __
COMPLEMENTO (conjunto, Box, andar, etc)	
Bairro:	CEP:  __ __ __ __ __ __ __ __ __ __ __ __  (cep)
Telefones empresa	( __ __ __ )  __ __ __ __ __ __ __ __ __ __ __ __
Email:	

## &gt;&gt;ENTREVISTADOR CLASSIFIQUE:2) Tipo de imóvel

## 3) Este imóvel é (LER OPÇÕES – RU)

1	Casa	1	Próprio
2	Sobrado	2	Alugado
3	Prédio	3	Outro (especificar):
4	Cômodo		
5	Galpão		
x	Outro (especificar):		

1) Há quanto tempo a empresa ocupa esse endereço (o endereço atual)? (RU)

|\_\_|\_\_|\_\_| anos |\_\_|\_\_|\_\_| meses

2) Qual o tamanho do imóvel, ou seja, quantos metros quadrados possui?

|\_\_|\_\_|\_\_|\_\_|\_\_| m<sup>2</sup> 99. NÃO SABE

## 3) Descrever áreas:

	Área [m²]	Uso principal
Térreo/Espaço Principal:		1. Loja 2. Escritório 3. Estoque 4. Outro:
Subsolo (se houver)		1. Loja 2. Escritório 3. Estoque 4. Outro:
Mezanino (se houver)		1. Loja 2. Escritório 3. Estoque 4. Outro:
Pavimento superior (se houver)		1. Loja 2. Escritório 3. Estoque 4. Outro:

## 4) O imóvel paga condomínio?

0	Não	1	Sim	4a) Qual o valor mensal do condomínio?	(#)  __ __  .  __ __ __  ,  __ __  99. RECUSA
---	-----	---	-----	--	---

## 5) Qual o ramo de atividade da empresa? (LEIA AS ALTERNATIVAS)

1	Comércio
2	Serviços
3	Indústria (fábrica, olaria, cerâmica, etc.)

## 6) Qual o tipo de atividade da empresa?

(CODIFICAR DE ACORDO COM RAIS/CNAE)

## PARA HOTEL PERGUNTAR:

6a) Qual o número de quartos? |\_\_|\_\_|\_\_|\_\_| quartos

## PARA TODOS

7) Este é o único endereço da empresa ou há outras unidades?

1	ÚNICA	2	OUTRAS UNIDADES
---	-------	---	-----------------

## &lt;&lt;&lt; SE OUTRAS UNIDADES PERGUNTAR

8) Este imóvel é matriz da empresa ou filial?

1	matriz	2	filial
---	--------	---	--------

9) A empresa possui local externo para armazenamento de estoque?

1	Sim	0	Não
---	-----	---	-----

## &lt;&lt;&lt; SE SIM PERGUNTAR

10) E o imóvel em que está o estoque fica em que endereço? Qual a área?

R/Av:	n.  __ __ __ __	Bairro	CEP
M²:			

11) Esse imóvel é próprio ou alugado?

1	Próprio	2	alugado
---	---------	---	---------

12) Contando com o(a) Sr(a), quantas pessoas trabalham aqui neste endereço? |\_\_|\_\_|\_\_| PESSOAS

## Descrever por relação de trabalho:

Empregados permanentes	__ __ __ __
Empregados temporários	__ __ __ __
Mão de obra familiar	__ __ __ __

13) Qual é aproximadamente o fluxo mensal de clientes no seu estabelecimento, ou seja, em média quantos clientes atende por mês aqui?

|\_|\_|\_|\_|\_|\_|\_| 99. RECUSA

14) A empresa possui vagas de estacionamento próprio para clientes?

1	Sim	0	Não
---	-----	---	-----

<<< SE POSSUI ESTACIONAMENTO

15) Quantas vagas possui? |\_|\_|\_|\_|\_|\_|\_|\_| 99. RECUSA

AGRADEÇA E ENCERRE.

ENTREVISTADOR, RESPONDA A PERGUNTA ABAIXO:

TERMO DE RESPONSABILIDADE DO ENTREVISTADOR - Declaro que as informações por mim coletadas atendem ao padrão de qualidade exigido pela DFATTO ou seja:

o entrevistado enquadrou-se dentro do perfil exigido pelos filtros e cotas

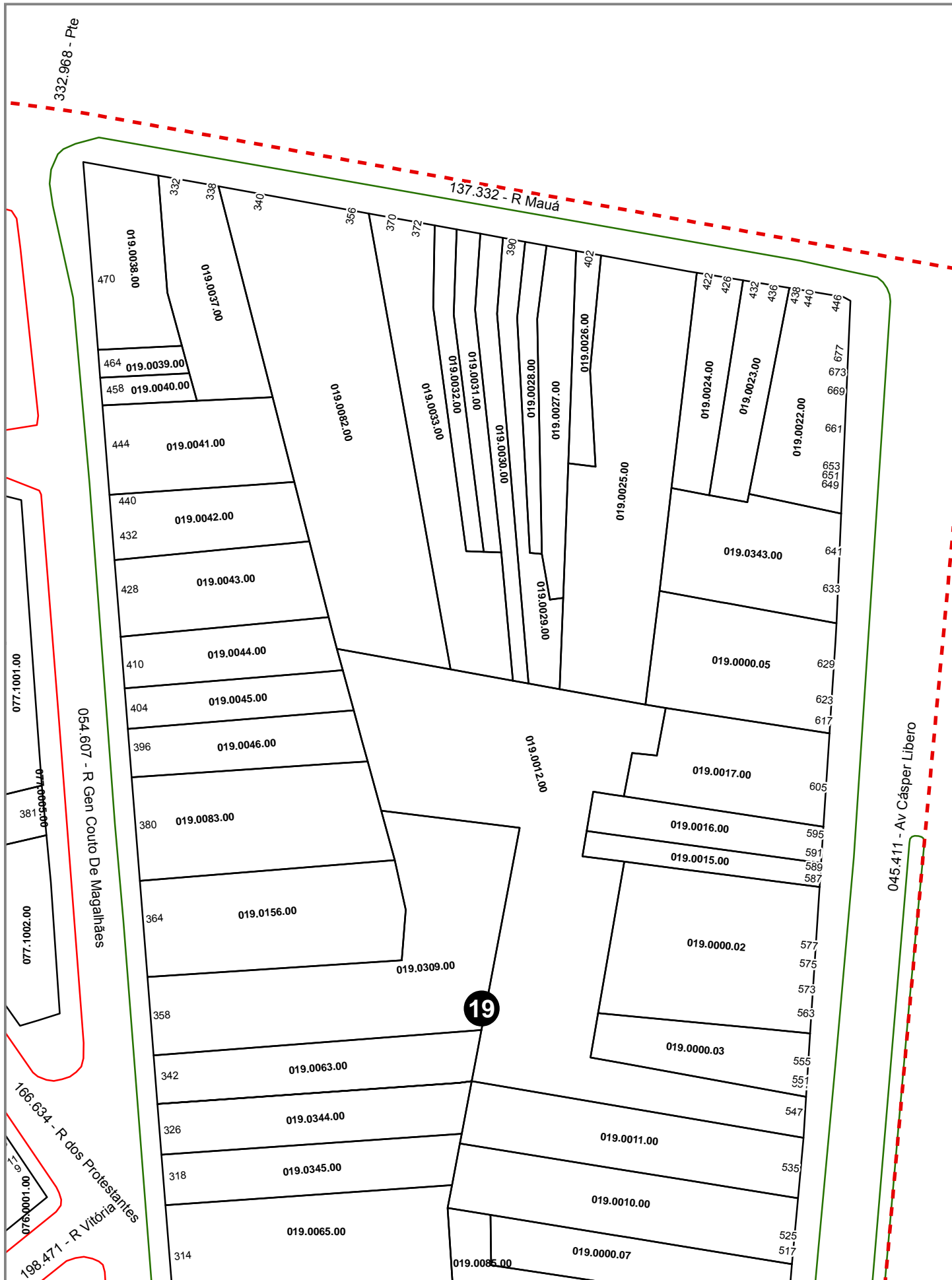
as informações são verdadeiras e foram corretamente anotadas no questionário

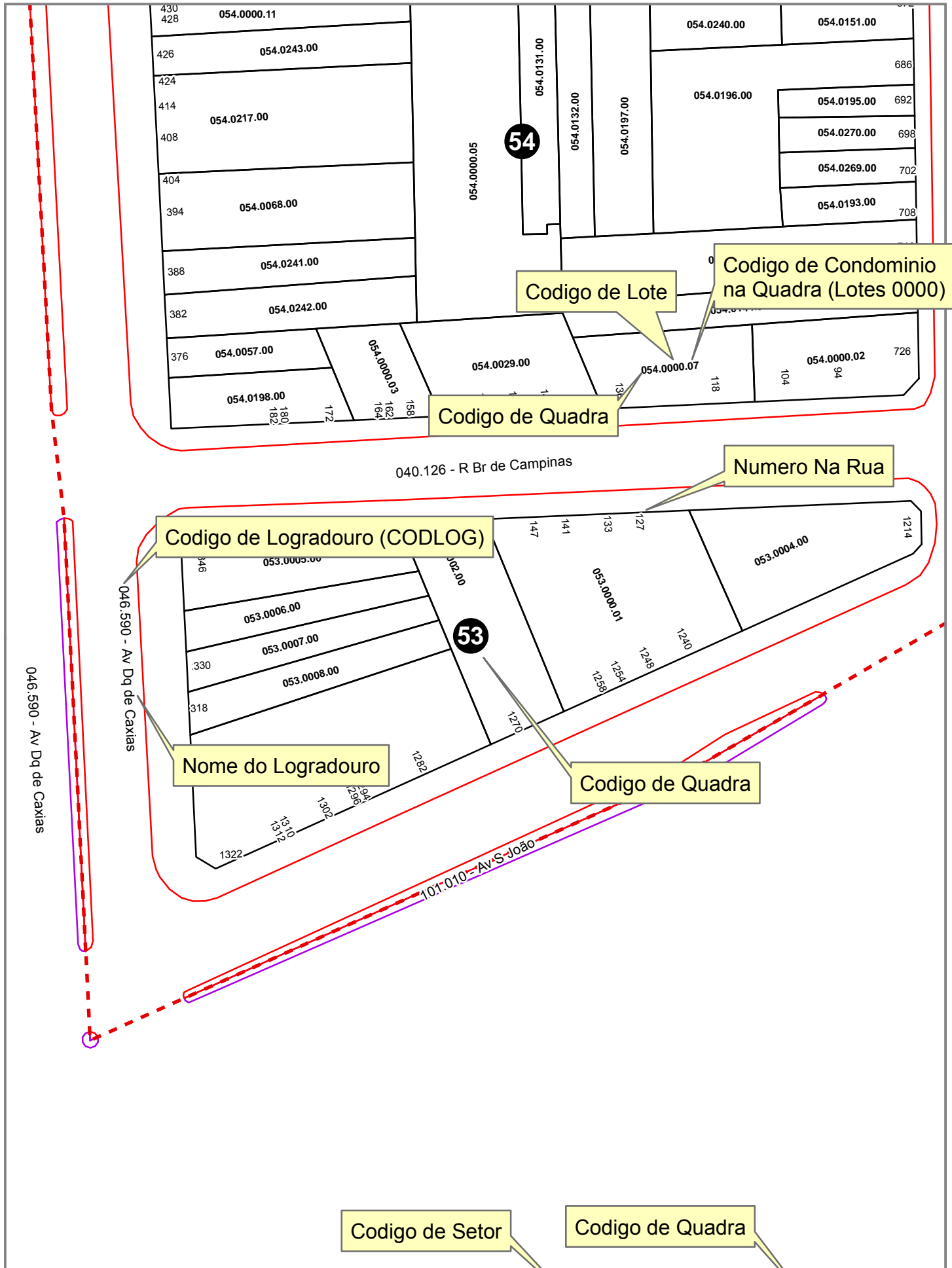
o questionário foi revisado cuidadosamente e todos os campos estão devidamente preenchidos

tenho conhecimento que pelo menos 20% do material por mim coletado será verificado em campo para controle de qualidade

Ass. do entrevistador: \_\_\_\_\_

## ANEXO 4 – MATERIAL DE APOIO AOS TRABALHOS DE CAMPO





046.590 - Av Dq de Caxias

040.126 - R Br de Campinas

101.010 - Av S João



PROJETO NOVA LUZ

Setor: 008

Quadra: 053







CODLOG	Nome_Rua	Numeração			
		Inico_Esq	Final_Esq	Inicio_Dir	Final_Dir
118.834	Al Br de Limeira	1	311	2	310
045.411	Av Casper Libero	223	679	Fora da Área	
046.590	Av Dq de Caxias	Fora da Área		2	982
092.762	Av Ipiranga	831	1349	Fora da Área	
171.158	Av Rio Branco	185	815	184	816
101.010	Av São João	Fora da Área		668	1352
151.408	Lrg Gen Osório	29	165	30	166
007.005	Pca Alfredo Issa	1	145	2	146
113.395	Pca Júlio Mesquita	1	191	2	190
093.688	Pca Princesa Isabel*	17	109	Fora da Área	
025.950	R Aurora	1	657	2	658
040.126	R Br de Campinas	1	217	2	216
144.533	R Cnso Nébias	1	621	2	622
009.512	R do Boticário	153	237	154	238
191.779	R do Triunfo	1	319	2	320
012.670	R dos Andradas	1	641	2	642
082.554	R dos Guaianazes	1	551	2	550
085.367	R dos Gusmões	1	801	2	802
166.634	R dos Protestantes	1	193	2	194
189.693	R dos Timbiras	1	581	2	582
054.607	R Gen Couto De Magalhães	1	501	2	502
151.416	R Gen Osório	1	755	2	756
137.332	R Mauá	Fora da Área		34	480
062.855	R Sta Ifigênia	147	777	148	778
198.471	R Vitória	1	721	2	722
199.320	R Washington Luis	269	391	270	392

\* Pça Princesa Isabel sobrepõe o trecho 640 a 734 da Av Duque de Caxias

Numeração refere-se ao numeros Impares (Esquerda) e Pares (Direita) válidos para a área da nova luz

**SETOR**  
 001  
 008



**PROJETO  
NOVA LUZ**



# ANEXO 5 – MATERIAL DE DIVULGAÇÃO


## CARTAS E FOLDERES



# VOCÊ É A NOVA LUZ

Nos ajude a fazer mais e melhor pelo bairro

Visite o Espaço Projeto Nova Luz, localizado na rua General Couto de Magalhães, 381 – São Paulo/SP. Acesse [www.novaluzsp.com.br](http://www.novaluzsp.com.br) e contribua com suas sugestões



Acompanhe o projeto:

[www.twitter.com/NOVALUZSP](https://twitter.com/NOVALUZSP)  
[www.facebook.com/NOVALUZSP](https://www.facebook.com/NOVALUZSP)

[www.flickr.com/NOVALUZSP](https://www.flickr.com/photos/NOVALUZSP/)  
[www.youtube.com/NOVALUZSP](https://www.youtube.com/NOVALUZSP)

 **PREFEITURA DE  
SÃO PAULO**  
DESENVOLVIMENTO URBANO



**novaluz**

S  
I  
A  
M  
A

PESSOAS  
TRABALHO  
MORADIA  
COMÉRCIO/SERVIÇOS  
VERDE  
MEMÓRIA  
ESCOLAS  
ENTRETENIMENTO  
SAÚDE  
BICICLETAS  
MOBILIDADE  
CULTURA  
ESPAÇOS PÚBLICOS  
LUZ



A Prefeitura de São Paulo, por intermédio da Secretaria Municipal de Desenvolvimento Urbano e do Consórcio Nova Luz, iniciou o cadastramento de todos os moradores, comerciantes e outras atividades econômicas da região da Nova Luz, área delimitada pelas avenidas Ipiranga, São João, Duque de Caxias, rua Mauá e avenida Casper Líbero.

**Participe do levantamento, receba nossos pesquisadores. Os dados fornecidos para esta pesquisa serão mantidos em sigilo.**

### **Qual é o objetivo do cadastro?**

O levantamento visa identificar toda a população moradora e as atividades econômicas existentes na área, garantindo que, a partir das informações atualizadas sobre o perfil dessa população, seja possível construir mecanismos a serem oferecidos aos atuais moradores e comerciantes buscando criar condições para que permaneçam na região.

### **Como será feito o cadastro?**

A Prefeitura de São Paulo e o Consórcio Nova Luz contam com um grupo de 50 pesquisadores para a realização deste cadastramento. O cadastro é feito por meio do preenchimento de um formulário aplicado por um pesquisador identificado com crachá, que, portando uma carta de apresentação da pesquisa, irá até as residências e/ou comércios localizados na Nova Luz.

### **Por que participar?**

Ao participar do cadastramento, moradores e comerciantes estarão colaborando com importantes informações para que o Projeto Nova Luz possa criar alternativas de acesso aos benefícios e garantias de permanência na região aos ocupantes atuais.

Para mais informações sobre o cadastramento ou sobre o Projeto Nova Luz, visite o Espaço Projeto Nova Luz, posto de informações e espaço de convivência, localizado na Rua General Couto de Magalhães, 381, Luz, São Paulo/SP, de terça-feira a sábado, das 9h às 17h, ou acesse o site do projeto, [www.novaluzsp.com.br](http://www.novaluzsp.com.br).

# Cadastramento Projeto Nova Luz



**PREFEITURA DE  
SÃO PAULO**  
DESENVOLVIMENTO  
URBANO

consórcio  
nova luz

Rua General Couto de Magalhães, 381 - São Paulo - SP  
CEP 01212-030 55 11 3222-0737 [www.novaluzsp.com.br](http://www.novaluzsp.com.br)



## PESSOAS

- 9.000 novos moradores\*
  - 20.000 novos empregos\*
- \* Estimativa baseada na área construída proposta

MAIS

## MORADIA

- 4.200 novas moradias no total
- 2.000 habitações populares

MAIS

## ATIVIDADE ECONÔMICA

- 373 mil m<sup>2</sup> a mais de espaço dedicado ao comércio e a serviços

MAIS

## VERDE

- 1.600 árvores, ampliando em 4 vezes o sombreamento

MAIS

## MEMÓRIA

- 72% da área construída será mantida
- 100% das edificações preservadas pelo patrimônio serão restauradas

MAIS

## ESCOLAS

- Construção de novas creches
- Construção de escola fundamental, abrindo 1.800 novas vagas para alunos

MAIS

## ENTRETENIMENTO/CULTURA

- Criação de área para instalação de cinemas, teatros, galerias de arte

MAIS

## SAÚDE

- 1 unidade básica de saúde

MAIS

## BICICLETAS

- Criação de malha de ciclovia em toda a área com 7.3 km

MAIS

## MOBILIDADE

- Melhor conexão dos pedestres com as estações de metrô e de trem
- Acessibilidade universal

MAIS

## ESPAÇOS PÚBLICOS

- Quase 10 mil m<sup>2</sup> de novas praças e parques, ampliando em 3 vezes o número atual
- Alargamento das calçadas

MAIS



Prezado(a) Sr(a)

Conforme previsto na Lei Municipal nº 14.918/2009 que autoriza a utilização do instrumento da Concessão Urbanística para a elaboração e execução do projeto urbanístico para a região do Município de São Paulo conhecida como “Nova Luz” (perímetro definido pelas Avenidas Cásper Líbero, Ipiranga, São João, Duque de Caxias e Rua Mauá) a Prefeitura Municipal de São Paulo vem, representada pelo Consórcio Nova Luz, realizar um **cadastro dos moradores** da área informada.

A Prefeitura de São Paulo precisa de sua participação respondendo a um questionário com duração de aproximadamente 50 minutos.

Lembramos que do conjunto de respostas ofertadas será possível aprimorar e aprofundar o projeto urbanístico ora em desenvolvimento, sendo a sua participação muito importante para que a Prefeitura possa elaborar o trabalho que mais perfeitamente atenda aos desejos e necessidades dos moradores da região.

Antecipamos que todos os entrevistadores estarão identificados e os dados fornecidos por você nesta pesquisa serão mantidos em sigilo. Estes serão analisados somente pelo Consórcio Nova Luz e Prefeitura Municipal de São Paulo.

**Para mais informações visite o Espaço Projeto Nova Luz, posto de informações e espaço de convivência:**

Atendimento de terça-feira a sábado das 9h00 às 17h00.

Email: [faleconosco@novaluzsp.com.br](mailto:faleconosco@novaluzsp.com.br)

Telefone: (11) 3222.0737

Site: [www.novaluzsp.com.br](http://www.novaluzsp.com.br)

Atenciosamente,

Prefeitura de São Paulo e Consórcio Nova Luz.

Prezado(a) Sr(a),

Conforme previsto na Lei Municipal nº 14.918/2009, que autoriza a utilização do instrumento da Concessão Urbanística para a elaboração e execução do projeto urbanístico para a região do Município de São Paulo conhecida como “Nova Luz” (perímetro definido pelas Avenidas Cásper Líbero, Ipiranga, São João, Duque de Caxias e Rua Mauá), a Prefeitura Municipal de São Paulo vem, representada pelo Consórcio Nova Luz, realizar um **cadastramento das atividades econômicas** localizadas na área informada.

A Prefeitura de São Paulo precisa de sua participação respondendo a um questionário com duração de aproximadamente 15 minutos.

Lembramos que, do conjunto de respostas ofertadas, será possível aprimorar e aprofundar o projeto urbanístico ora em desenvolvimento, sendo a sua participação muito importante para que a Prefeitura possa elaborar o trabalho que mais perfeitamente atenda aos desejos e necessidades dos moradores e trabalhadores da região.

Antecipamos que todos os entrevistadores estarão identificados e os dados fornecidos por você nesta pesquisa serão analisados somente pelo Consórcio Nova Luz e Prefeitura Municipal de São Paulo.

**Para mais informações, visite o Espaço Projeto Nova Luz, posto de informações e espaço de convivência:**

Atendimento de terça-feira a sábado das 9h00 às 17h00.

Email: [faleconosco@novaluzsp.com.br](mailto:faleconosco@novaluzsp.com.br)

Telefone: (11) 3222.0737




Site: [www.novaluzsp.com.br](http://www.novaluzsp.com.br)

Atenciosamente,

Prefeitura de São Paulo e Consórcio Nova Luz.



## ANEXO 6 – MODELO CRACHÁ

<p>D'Fatto Pesquisa de Mercado LTDA Tel: (11) 3371-0944 Fax (11) 3371-0941 Rua Nilo, 254 - Paraíso - São Paulo - SP - CEP. 01533-0944 Email: <a href="mailto:dfalto@dfalto.com.br">dfalto@dfalto.com.br</a> Acesse nosso site: <a href="http://www.dfalto.com.br">www.dfalto.com.br</a></p>	
 <p><b>novaluz</b></p>	 <p><b>PREFEITURA DE SÃO PAULO</b> DESENVOLVIMENTO URBANO</p>
	
<p><b>Jcilene de Fátima Correa Silva</b> <b>R.G.: 26.622.722-3</b> <b>Entrevistadora</b> <b>Validade: 04/05/2011</b></p>	

## ANEXO 7 – OCORRÊNCIAS DE CAMPO

QUADRA	ENDEREÇO	NR:	LOTES	QTDE	OCUP	VAZIOS	OBSERVAÇÕES
19	Av. Casper Líbero	573	01.019.0000.02	44	40	4	
19	Av. Casper Líbero	551	01.019.0000.03	24	22	2	
19	Av. Casper Líbero	437	01.019.0000.04	30	25	5	
19	Av. Casper Líbero	623	01.019.0000.05	106	103	3	
19	Av. Casper Líbero	515	01.019.0000.07	40	40	0	
19	Av. Casper Líbero	525	01.019.0010.00	109	99	10	
19	Rua Mauá	338	01.019.0037.00	1	1	0	
19	Rua Gal. Couto de Magalhães	396	01.019.0046.00	18	18	0	
26	Rua Washington Luiz	325	01.026.0000.01	44	39	5	
53	Av. São João	1254	08.053.0000.01	20	19	1	RECUSA IMEDIATA
53	Av. São João	1294	08.053.0000.02	20	18	2	
53	Av. Duque de Caxias	312	08.053.0000.02	14	14	0	
53	Av. Duque de Caxias	330	08.053.0007.00	1	1	0	
54	Av. Duque de Caxias	428	08.054.0000.01	35	31	4	
54	Rua Barão de Campinas	162	08.054.0000.03	22	20	2	
54	Al. Barão de Limeira	273	08.054.0000.04	50	50	0	
54	Al. Barão de Limeira	237	08.054.0000.05	38	34	4	
54	Rua Barão de Campinas	136	08.054.0000.07	12	11	1	RECUSA IMEDIATA
54	Al. Barão de Limeira	179	08.054.0000.09	12	10	2	
54	Rua Gal. Osório	712	08.054.0000.10	24	24	0	
54	Rua Barão de Campinas	180	08.054.0198.00	55	55	0	
55	Rua Conselheiro Nébias	561	08.055.0000.01	33	33	0	RECUSA IMEDIATA / NÃO É INTERESSANTE FAZER O CADASTRO
55	Rua Conselheiro Nébias	507	08.055.0014.00	4	4	0	
55	Av. Duque de Caxias	532	08.055.0022.00	24	24	0	
56	Av. Duque de Caxias	626	08.056.0000.02	36	36	0	
56	Rua dos Guaianazes	461	08.056.0000.03	14	14	0	
56	Rua dos Guaianazes	417	08.056.0000.05	41	39	2	
56	Av. Duque de Caxias	562	08.056.0000.06	18	18	0	
56	Rua dos Guaianazes	497	08.056.0064.00	4	4	0	
57	Av. Rio Branco	775	08.057.0000.01	24	23	1	
57	Av. Rio Branco	737	08.057.0000.02	6	6	0	
57	Rua dos Guaianazes	422	08.057.0011.00	6	5	1	
57	Rua dos Guaianazes	462	08.057.0018.00	7	6	1	
57	Rua dos Guaianazes	470	08.057.0019.00	1	1	0	
57	Av. Rio Branco	767	08.057.0035.00	12	12	0	
57	Av. Rio Branco	753	08.057.0036.00	80	70	10	ACESSO IMPEDIDO PELO RESPONSÁVEL / AGUARDA PRONUNCIAMENTO DA PREFEITURA
57	Av. Rio Branco	701	08.057.0041.00	22	21	1	
57	Av. Rio Branco	691	08.057.0042.00	12	12	0	
57	Rua dos Guaianazes	442	08.057.0045.00	19	19	0	
58	Av. Duque de Caxias	834	08.058.0000.02	200	200	0	RECUSA IMEDIATA DO RESPONSÁVEL / AGUARDA PRONUNCIAMENTO DA PREFEITURA
58	Av. Rio Branco	780	08.058.0000.03	91	87	4	
58	Rua Gal. Osório	316	08.058.0000.04	74	57	17	
58	Av. Rio Branco	744	08.058.0000.05	84	80	4	ACESSO IMPEDIDO PELO RESPONSÁVEL
58	Av. Rio Branco	712	08.058.0000.08	69	66	3	
58	Av. Rio Branco	728	08.058.0044.00	8	4	4	
58	Av. Rio Branco	724	08.058.0045.00	1	1	0	

QUADRA	ENDEREÇO	NR:	LOTES	QTDE	OCUP	VAZIOS	OBSERVAÇÕES
58	Rua Gal. Osório	278	08.058.0058.00	4	4	0	
58	Rua Gal. Osório	266	08.058.0059.00	30	11	19	
58	Rua Gal. Osório	222	08.058.0075.00	1	1	0	
59	Rua Gal. Osório	188	08.059.0000.01	249	219	30	ACESSO IMPEDIDO PELO RESPONSÁVEL
59	Av. Duque de Caxias	30	08.059.0000.02	136	130	6	
59	Rua Sta Efigênia	714	08.059.0000.03	7	7	0	
59	Rua dos Andradas	573	08.059.0011.00	8	8	0	
59	Rua Gal. Osório	120	08.059.0034.00	44	43	1	ACESSO IMPEDIDO PELO RESPONSÁVEL
60	Rua dos Andradas	550	060..	5	3	2	
60	Rua dos Andradas	558	08.060.0000.02	6	5	1	
60	Rua dos Andradas	570	08.060.0000.02	12	12	0	
60	Rua dos Andradas	582	08.060.0000.04	6	5	1	
60	Rua dos Andradas	542	08.060.0000.05	52	50	2	
60	Rua dos Andradas	548	08.060.0000.06	2	2	0	
60	Rua Mauá / Pça Julio Prestes	68	08.060.0019.00	3	3	0	
61	Al. Barão de Limeira	89	08.061.0000.01	90	86	4	
61	Al. Barão de Limeira	45	08.061.0000.02	20	20	0	
61	Av. São João	1050	08.061.0000.03	33	30	3	ACESSO IMPEDIDO PELO RESPONSÁVEL
61	Av. São João	1086	08.061.0000.05	100	95	5	
61	Pça Julio Mesquita	179	08.061.0000.06	11	11	0	
61	Av. São João	1072	08.061.0038.00	5	0	5	EM REFORMA
61	Al. Barão de Limeira	13	08.061.0060.00	55	55	0	
62	Al. Barão de Limeira	118	08.062.0000.01	30	28	2	
62	Al. Barão de Limeira	146	08.062.0000.02	12	12	0	
62	Rua Conselheiro Nébias	435	08.062.0006.00	1	1	0	
63	Rua dos Guaianazes	357	08.053.0020.00	16	13	3	
63	Rua dos Gusmões	712	08.063.0000.01	1	1	0	
63	Rua dos Gusmões	652	08.063.0000.02	30	30	0	
63	Rua dos Guaianazes	337	08.063.0000.02	40	38	2	
63	Rua General Osório	547	08.063.0008.00	91	89	2	ACESSO IMPEDIDO PELO RESPONSÁVEL
64	Av. Rio Branco	599	08.064.0000.01	1	1	0	
64	Rua dos Gusmões	568	08.064.0000.01	136	133	3	
64	Av. Rio Branco	623	08.064.0000.03	30	28	2	
64	Rua Gal. Osório	447	08.064.0000.04	22	21	1	
64	Rua Guaianazes	382	08.064.0023.00	1	1	0	
64	Rua Guaianazes	326	08.064.0029.00	19	19	0	
64	Rua dos Gusmões	610	08.064.0044.00	10	9	1	
64	Av. Rio Branco	611	08.064.0295.00	36	1	35	
65	Rua Gal. Osório	309	08.065.0000.01	32	32	0	
65	Rua Gal. Osório	295	08.065.0000.02	65	62	3	
66	Rua dos Andradas	441	08.066.0000.01	36	35	1	
66	Rua Gal. Osório	163	08.066.0000.02	4	4	0	RECUSA IMEDIATA DOS MORADORES
66	Rua Gal. Osório	193	08.066.0102.00	45	43	2	ACESSO IMPEDIDO PELO RESPONSÁVEL
66	Rua Sta Efigênia	556	08.066.0103.00	1	1	0	
67	Rua Gal. Osório	97	08.067.0022.00	18	11	7	
67	Rua dos Andradas	470	08.067.0026.00	2	2	0	

QUADRA	ENDEREÇO	NR:	LOTES	QTDE	OCUP	VAZIOS	OBSERVAÇÕES
67	Rua dos Gusmões	240	08.067.0035.00	38	38	0	
67	Rua dos Gusmões	236	08.067.0036.00	41	41	0	
68	Largo Gal Osório	11	08.068.0000.01	210	170	40	
68	Rua dos Protestantes	171	08.068.0006.00	72	34	38	RECUSA IMEDIATA / ACESSO IMPEDIDO PELO RESPONSÁVEL
68	Largo Gal Osório	45 fundos	08.068.0010.00	3	3	0	
68	Rua dos Gusmões	144	08.068.0022.00	10	4	6	
70	Rua Vitória	678	08.070.0000.01	28	28	0	
70	Al. Barão de Limeira	60	08.070.0000.02	31	31	0	
70	Rua Vitória	648	08.070.0000.03	53	49	4	
70	Rua Conselheiro Nébias	325/329	08.070.0000.04	17	14	3	
70	Rua Vitória	664	08.070.0000.05	1	1	0	
70	Rua Vitória	672	08.070.0000.06	1	1	0	
70	Rua Conselheiro Nébias	309	08.070.0001.00	1	1	0	
70	Al. Barão de Limeira	14	08.070.0037.00	15	15	0	
70	Al. Barão de Limeira	30	08.070.0038.00	15	15	0	
70	Al. Barão de Limeira	44	08.070.0039.00	1	1		
70	Rua Conselheiro Nébias	335	08.070.0043.00	10	10	0	
71	Rua Vitória	574	08.071.0000.03	20	20	0	
71	Rua Vitória	562	08.071.0000.04	20	20	0	
71	Rua dos Gusmões	653	08.071.0016.00	40	40	0	
71	Rua Guaianazes	253	08.071.0058.00	1	0	1	
71	Rua Vitória	606	08.071.0067.00	41	40	1	
72	Rua dos Gusmões	615	08.072.0012.00	7	2	5	
72	Rua Guaianazes	292	08.072.0013.00	24	1	23	ENTREVISTA FEITA COM ZELADOR QUE MORA NO PRÉDIO / PRÉDIO AINDA NÃO ENTREGUE PELA CX.ECONÔMICA
72	Rua Vitória	510	08.072.0019.00	12	11	1	
72	Rua Vitória	504	08.072.0020.00	18	18	0	
73	Rua Vitória	364	08.073.0000.01	49	46	3	
73	Rua Vitória	340	08.073.0000.02	15	15	0	
74	Rua dos Gusmões	309	08.074.0000.01	42	42	0	
74	Rua dos Andradas	375	08.074.0000.02	28	27	1	
75	Rua do Triunfo	125	08.075.0015.00	34	32	2	
76	Rua dos Protestantes	49	08.076.0000.06	21	21	0	
76	Rua dos Protestantes	65	08.076.0000.09	8	8	0	
76	Rua dos Protestantes	13	08.076.0001.00	10	10	0	
76	Rua dos Protestantes	47	08.076.0006.00	21	21	0	
76	Rua dos Protestantes	73	08.076.0010.00	1	1	0	
76	Rua do Triunfo	192	08.076.0020.00	30	30	0	
76	Rua do Triunfo	172	08.076.0023.00	1	1	0	
76	Rua do Triunfo	150	08.076.0026.00	4	4	0	
78	Rua Vitória	657	08.078.0000.01	47	43	4	
78	Pça Julio Mesquita	68	08.078.0000.02	187	174	13	TANTAS TENTATIVAS DE TENTAR ENCONTRAR OS MORADORES / ACESSO IMPEDIDO PELO RESPONSÁVEL
78	Rua Conselheiro Nébias	235	08.078.0000.02	70	64	6	ACESSO IMPEDIDO PELO RESPONSÁVEL
78	Rua Aurora	618	08.078.0000.03	12	11	1	
78	Pça Julio Mesquita	20	08.078.0000.04	70	61	9	
78	Rua Conselheiro Nébias	245	08.078.0000.05	23	23	0	ACESSO IMPEDIDO PELO RESPONSÁVEL
78	Rua Vitória	687	08.078.0001.00	14	14	0	

QUADRA	ENDEREÇO	NR:	LOTES	QTDE	OCUP	VAZIOS	OBSERVAÇÕES
79	Rua Conselheiro Nébias	214	08.079.0000.01	31	29	2	
79	Rua Aurora	544	08.079.0000.02	200	199	1	
79	Rua dos Guaianazes	195	08.079.0000.03	56	55	1	
79	Rua dos Guaianazes	201	08.079.0000.03	1	1	0	
79	Rua Vitória	559	08.079.0000.04	54	51	3	
79	Rua dos Guaianazes	139	08.079.0000.05	51	51	0	
79	Rua dos Guaianazes	163	08.079.0000.06	43	43	0	
79	Rua Aurora	498	08.079.0026.00	54	54	0	
80	Av. Rio Branco	429	08.080.0000.01	22	22	0	RECUSA IMEDIATA
80	Rua Aurora	408	08.080.0000.01	23	23	0	
80	Rua dos Guaianazes	128	08.080.0000.02	1	1	0	
80	Rua Aurora	460	08.080.0000.02	51	50	1	
80	Rua Vitória	491	08.080.0000.03	43	42	1	
80	Av. Rio Branco	399	08.080.0000.04	18	18	0	
80	Rua Vitória	467	08.080.0000.05	34	32	2	
80	Rua dos Guaianazes	134	08.080.0058.00	1	1	0	
80	Rua dos Guaianazes	136	08.080.0059.00	2	2	0	
80	Rua dos Guaianazes	154	08.080.0062.00	1	1	0	
80	Rua dos Guaianazes	156	08.080.0063.00	1	1	0	
81	Rua Aurora	244	08.081.0000.01	78	78	0	
81	Rua Vitória	395	08.081.0000.02	104	95	9	
81	Rua Vitória	367	08.081.0000.03	17	17	0	
81	Rua Vitória	305	08.081.0000.05	56	51	5	
82	Rua dos Andradas	259	08.082.0018.00	1	1	0	
83	Rua Aurora	72	08.083.0000.01	64	59	5	
85	Av. São João	822	08.085.0000.01	120	120	0	ACESSO IMPEDIDO PELO RESPONSÁVEL
85	Av. São João	820	08.085.0000.01	1	1	0	
85	Rua Conselheiro Nébias	117	08.085.0000.02	46	44	2	ACESSO IMPEDIDO PELO RESPONSÁVEL
85	Av. São João	802	08.085.0000.03	130	128	2	ACESSO IMPEDIDO PELO RESPONSÁVEL
85	Rua Conselheiro Nébias	151	08.085.0000.04	2	2		JUNTO COM RUA AURORA, 579
85	Rua Aurora	579	08.085.0000.04	81	79	2	
85	Av. São João	856	08.085.0000.05	48	46	2	ACESSO IMPEDIDO PELO RESPONSÁVEL
85	Av. São João	860	08.085.0001.00	2	2	0	
86	Rua Guaianazes	67	08.086.0000.03	236	223	13	
86	Rua Aurora	519	08.086.0003.00	34	29	5	
86	Rua Guaianazes	27	08.086.0032.00	13	13	0	
87	Rua dos Guaianazes	50	08.087.0000.01	144	144	0	
87	Rua dos Guaianazes	26	08.087.0000.02	37	37	0	
87	Av. Rio Branco	307	08.087.0000.03	19	19	0	RECUSA IMEDIATA
87	Rua Aurora	439	08.087.0000.04	136	130	6	
88	Rua dos Timbiras	242	08.088.0000.01	30	30	0	
88	Av. Rio Branco	320	08.088.0000.02	14	14	0	
88	Av. Rio Branco	304	08.088.0000.03	17	13	4	
88	Rua Aurora	291	08.088.0000.04	23	22	1	
88	Av. Rio Branco	280	08.088.0001.00	33	31	2	
88	Rua Sta Ifigênia	259	08.088.0009.00	1	1	0	

QUADRA	ENDEREÇO	NR:	LOTES	QTDE	OCUP	VAZIOS	OBSERVAÇÕES
89	Rua dos Andradas	165	08.089.0000.01	100	91	9	
89	Rua dos Timbiras,	114	08.089.0000.04	21	21	0	
92	Av. Rio Branco	233	08.092.0000.01	50	48	2	
92	Av. Rio Branco	211	08.092.0000.02	1	1	0	
93	Av. Ipiranga	1147	08.093.0003.00	6	6	0	
93	Rua dos Timbiras	295	08.093.0074.00	2	2	0	
93	Rua dos Timbiras	221	08.093.0076.00	11	11	0	
93	Rua Sta Efigênia	225	08.093.0077.00	28	9	19	
94	Rua dos Andradas	47	08.094.0000.01	101	98	3	
94	Av. Ipiranga	1251	08.094.0000.01	23	23	0	
94	Rua dos Andradas	69	08.094.0000.07	30	30	0	ACESSO IMPEDIDO PELO RESPONSÁVEL
<b>TOTAL</b>				<b>7131</b>	<b>6632</b>	<b>499</b>	



QUADRA	ENDEREÇO	N.º	REALIZADO	FECHADO	AUSENTE	RECUSA	REFORMA	DESATIVADO	OBSERVAÇÕES
19	Av. Casper Líbero	425	1	0	0	0	0	0	
19	Av. Casper Líbero	433	1	0	0	0	0	0	
19	Av. Casper Líbero	447	1	0	0	0	0	0	
19	Av. Casper Líbero	459	1	0	0	0	0	0	
19	Av. Casper Líbero	465	1	0	0	0	0	0	
19	Av. Casper Líbero	475	0	0	0	0	0	1	
19	Av. Casper Líbero	489	1	0	0	0	0	0	
19	Av. Casper Líbero	501	3	0	0	0	0	0	
19	Av. Casper Líbero	517	1	0	0	0	0	0	
19	Av. Casper Líbero	525	9	0	0	0	0	0	
19	Av. Casper Líbero	535	1	0	0	0	0	0	
19	Av. Casper Líbero	547	1	0	0	0	0	0	
19	Av. Casper Líbero	555	1	0	0	0	0	0	
19	Av. Casper Líbero	563	1	0	0	0	0	0	
19	Av. Casper Líbero	573	4	0	0	0	0	0	
19	Av. Casper Líbero	575	1	0	0	0	0	0	
19	Av. Casper Líbero	577	1	0	0	0	0	0	
19	Av. Casper Líbero	587	1	0	0	0	0	0	
19	Av. Casper Líbero	589	1	0	0	0	0	0	
19	Av. Casper Líbero	591	1	0	0	0	0	0	
19	Av. Casper Líbero	595	1	0	0	0	0	0	
19	Av. Casper Líbero	605	0	0	1	0	0	0	
19	Av. Casper Líbero	617	1	0	0	0	0	0	
19	Av. Casper Líbero	629	1	0	0	0	0	0	
19	Av. Casper Líbero	633	1	0	0	0	0	0	
19	Av. Casper Líbero	641	1	0	0	0	0	0	
19	Av. Casper Líbero	651	1	0	0	0	0	0	
19	Av. Casper Líbero	653	1	0	0	0	0	0	
19	Av. Casper Líbero	661	1	0	0	0	0	0	
19	Av. Casper Líbero	669	1	0	0	0	0	0	
19	Av. Casper Líbero	673	0	0	1	0	0	0	
19	Av. Casper Líbero	677	1	0	0	0	0	0	
19	Rua Gal. Couto de Magalhães	222	0	0	0	0	0	1	
19	Rua Gal. Couto de Magalhães	228	0	0	0	1	0	0	
19	Rua Gal. Couto de Magalhães	230	1	0	0	0	0	0	
19	Rua Gal. Couto de Magalhães	250	1	0	0	0	0	0	
19	Rua Gal. Couto de Magalhães	262	0	0	0	0	0	1	
19	Rua Gal. Couto de Magalhães	280	0	0	1	0	0	0	

QUADRA	ENDEREÇO	N.º	REALIZADO	FECHADO	AUSENTE	RECUSA	REFORMA	DESATIVADO	OBSERVAÇÕES
19	Rua Gal. Couto de Magalhães	292	0	0	0	0	0	1	
19	Rua Gal. Couto de Magalhães	294	0	0	0	0	0	1	
19	Rua Gal. Couto de Magalhães	300	0	0	1	0	0	0	
19	Rua Gal. Couto de Magalhães	364	0	1	0	0	0	0	
19	Rua Gal. Couto de Magalhães	380	0	1	0	0	0	0	
19	Rua Gal. Couto de Magalhães	404	0	0	1	0	0	0	
19	Rua Gal. Couto de Magalhães	410	1	0	0	0	0	0	
19	Rua Gal. Couto de Magalhães	428	1	0	0	0	0	0	
19	Rua Gal. Couto de Magalhães	432	0	0	1	0	0	0	
19	Rua Gal. Couto de Magalhães	440	1	0	0	0	0	0	
19	Rua Gal. Couto de Magalhães	444	0	0	1	0	0	0	
19	Rua Gal. Couto de Magalhães	458	1	0	0	0	0	0	
19	Rua Gal. Couto de Magalhães	464	1	0	0	0	0	0	
19	Rua Gal. Couto de Magalhães	470	0	0	0	0	0	1	
19	Rua Gal. Couto de Magalhães	204/208	1	0	0	0	0	0	
19	Rua Gal. Couto de Magalhães	306/314	1	0	0	0	0	0	
19	Rua Gal. Couto de Magalhães	318/326/342/358	1	0	0	0	0	0	
19	Rua Mauá	332	2	0	0	0	0	0	
19	Rua Mauá	338	1	0	0	0	0	0	
19	Rua Mauá	340	1	0	0	0	0	0	
19	Rua Mauá	356	0	0	0	0	0	1	
19	Rua Mauá	370	0	0	1	0	0	0	
19	Rua Mauá	372	1	0	0	0	0	0	
19	Rua Mauá	378	0	0	0	0	0	1	
19	Rua Mauá	382	0	0	0	0	0	1	
19	Rua Mauá	386	0	0	0	0	0	1	
19	Rua Mauá	390	0	0	0	0	0	1	
19	Rua Mauá	394	0	0	0	0	0	1	
19	Rua Mauá	402	1	0	0	0	0	0	
19	Rua Mauá	406	0	0	0	0	0	1	
19	Rua Mauá	422	0	0	0	0	0	1	
19	Rua Mauá	426	0	1	0	0	0	0	
19	Rua Mauá	432	1	0	0	0	0	0	
19	Rua Mauá	436	0	0	1	0	0	0	
19	Rua Mauá	438	0	0	1	0	0	0	
19	Rua Mauá	440	0	0	1	0	0	0	
19	Rua Mauá	446	1	0	0	0	0	0	
19	Rua Mauá	SN	0	0	0	0	0	1	

QUADRA	ENDEREÇO	N.º	REALIZADO	FECHADO	AUSENTE	RECUSA	REFORMA	DESATIVADO	OBSERVAÇÕES
19	Rua Washington Luis	314	1	0	0	0	0	0	
19	Rua Washington Luis	330	1	0	0	0	0	0	
19	Rua Washington Luis	336	1	0	0	0	0	0	
19	Rua Washington Luis	350	1	0	0	0	0	0	
19	Rua Washington Luis	364	1	0	0	0	0	0	
19	Rua Washington Luis	374	1	0	0	0	0	0	
19	Rua Washington Luis	378	1	0	0	0	0	0	
19	Rua Washington Luis	388	1	0	0	0	0	0	
19	Rua Washington Luis	392	0	0	0	0	0	1	
19	Rua Washington Luis	382/386	1	0	0	0	0	0	
19	Rua Washington Luis	SN	0	0	0	0	0	1	
26	Av. Casper Líbero	333	0	0	1	0	0	0	
26	Av. Casper Líbero	339	1	0	0	0	0	0	
26	Av. Casper Líbero	343	0	1	0	0	0	0	
26	Av. Casper Líbero	347	0	1	0	0	0	0	
26	Av. Casper Líbero	353	1	0	0	0	0	0	
26	Av. Casper Líbero	359	2	0	0	0	0	0	
26	Av. Casper Líbero	363	1	0	0	0	0	0	
26	Av. Casper Líbero	367	0	0	1	0	0	0	
26	Av. Casper Líbero	371	1	0	0	0	0	0	
26	Av. Casper Líbero	377	0	0	0	1	0	0	
26	Av. Casper Líbero	383	0	0	0	1	0	0	
26	Av. Casper Líbero	387	1	0	0	0	0	0	
26	Pça Alfredo Lessa	5	1	1	0	0	0	0	
26	Rua Gal. Couto de Magalhães	120	0	0	1	0	0	0	
26	Rua Gal. Couto de Magalhães	148	0	2	0	0	0	0	
26	Rua Gal. Couto de Magalhães	156	0	0	0	0	0	1	
26	Rua Gal. Couto de Magalhães	164	1	0	0	0	0	0	
26	Rua Gal. Couto de Magalhães	172	1	0	0	0	0	0	
26	Rua Gal. Couto de Magalhães	128/140	0	0	1	0	0	0	
26	Rua Washington Luis	329	1	0	0	0	0	0	
26	Rua Washington Luis	341	1	0	0	0	0	0	
26	Rua Washington Luis	345	0	1	0	0	0	0	
26	Rua Washington Luis	351	0	0	0	1	0	0	
26	Rua Washington Luis	371	0	1	0	0	0	0	
26	Rua Washington Luis	373	0	1	0	0	0	0	
26	Rua Washington Luis	367/359	1	0	0	0	0	0	

QUADRA	ENDEREÇO	N.º	REALIZADO	FECHADO	AUSENTE	RECUSA	REFORMA	DESATIVADO	OBSERVAÇÕES
53	Av. Duque de Caxias	314	1	0	0	0	0	0	
53	Av. Duque de Caxias	318	1	0	0	0	0	0	
53	Av. Duque de Caxias	330	1	0	0	0	0	0	
53	Av. Duque de Caxias	340	1	0	0	0	0	0	
53	Av. Duque de Caxias	346	0	0	0	1	0	0	
53	Av. São João	1214	1	0	0	0	0	0	
53	Av. São João	1240	1	0	0	0	0	0	
53	Av. São João	1248	1	0	0	0	0	0	
53	Av. São João	1258	0	0	1	0	0	0	
53	Av. São João	1302	1	0	0	0	0	0	
53	Av. São João	1310	0	0	0	1	0	0	
53	Av. São João	1312	0	0	0	1	0	0	
53	Av. São João	1322	1	0	0	0	0	0	
53	Av. São João	1282/1296	1	0	0	0	0	0	
53	Rua Barão de Campinas	121	1	0	0	0	0	0	
53	Rua Barão de Campinas	127	1	0	1	0	0	0	
53	Rua Barão de Campinas	153	0	0	1	0	0	0	
53	Rua Barão de Campinas	163	0	0	0	0	0	1	
53	Rua Barão de Campinas	171	1	0	0	0	0	0	
53	Rua Barão de Campinas	147/141	1	0	0	0	0	0	
54	Al. Barão de Limeira	175	1	0	0	0	0	0	
54	Al. Barão de Limeira	191	0	0	0	0	0	1	
54	Al. Barão de Limeira	211	0	0	0	0	0	1	
54	Al. Barão de Limeira	223	0	0	0	0	0	1	
54	Al. Barão de Limeira	227	0	0	0	0	0	1	
54	Al. Barão de Limeira	243	1	0	0	0	0	0	
54	Al. Barão de Limeira	249	1	0	0	0	0	0	
54	Al. Barão de Limeira	253	1	0	0	0	0	0	
54	Al. Barão de Limeira	283	0	0	0	0	0	1	
54	Al. Barão de Limeira	267/263/259	1	0	0	0	0	0	
54	Av. Duque de Caxias	376	1	0	0	0	0	0	
54	Av. Duque de Caxias	382	1	0	0	0	0	0	
54	Av. Duque de Caxias	388	1	0	0	0	0	0	
54	Av. Duque de Caxias	404	0	0	0	1	0	0	
54	Av. Duque de Caxias	424	1	0	0	0	0	0	
54	Av. Duque de Caxias	426	0	0	0	1	0	0	

QUADRA	ENDEREÇO	N.º	REALIZADO	FECHADO	AUSENTE	RECUSA	REFORMA	DESATIVADO	OBSERVAÇÕES
54	Av. Duque de Caxias	430	1	0	0	0	0	0	
54	Av. Duque de Caxias	436	1	0	0	0	0	0	
54	Av. Duque de Caxias	408/414	1	0	0	0	0	0	
54	Rua Barão de Campinas	94	1	0	0	0	0	0	
54	Rua Barão de Campinas	104	1	0	0	0	0	0	
54	Rua Barão de Campinas	118	1	0	0	0	0	0	
54	Rua Barão de Campinas	158	1	0	0	0	0	0	
54	Rua Barão de Campinas	164	1	0	0	0	0	0	
54	Rua Barão de Campinas	172	1	0	0	0	0	0	
54	Rua Barão de Campinas	182	1	0	0	0	0	0	
54	Rua Barão de Campinas	140/146/152	1	0	0	0	0	0	
54	Rua Gal. Osório	666	1	0	0	0	0	0	
54	Rua Gal. Osório	672	0	0	0	1	0	0	
54	Rua Gal. Osório	686	0	0	0	1	0	0	
54	Rua Gal. Osório	692	0	0	0	1	0	0	
54	Rua Gal. Osório	698	1	0	0	0	0	0	
54	Rua Gal. Osório	702	0	0	0	0	1	0	
54	Rua Gal. Osório	708	1	0	0	0	0	0	
54	Rua Gal. Osório	716	1	0	0	0	0	0	
54	Rua Gal. Osório	724/726	1	0	0	0	0	0	
55	Al. Barão de Limeira	174	1	0	0	0	0	0	
55	Al. Barão de Limeira	192	1	0	0	0	0	0	
55	Al. Barão de Limeira	194	1	0	0	0	0	0	
55	Al. Barão de Limeira	198	3	0	0	0	0	0	
55	Al. Barão de Limeira	238	1	0	0	0	0	0	
55	Al. Barão de Limeira	244	1	0	0	0	0	0	
55	Al. Barão de Limeira	250	1	0	0	0	0	0	
55	Al. Barão de Limeira	254	1	0	0	0	0	0	
55	Al. Barão de Limeira	260	1	0	0	0	0	0	
55	Al. Barão de Limeira	264	15	1	0	2	0	0	
55	Al. Barão de Limeira	266	1	0	0	0	0	0	
55	Al. Barão de Limeira	212/214	1	0	0	0	0	0	
55	Av. Duque de Caxias	484	1	0	0	0	0	0	
55	Av. Duque de Caxias	488	1	0	0	0	0	0	
55	Av. Duque de Caxias	498	1	0	0	0	0	0	
55	Av. Duque de Caxias	502	1	0	0	0	0	0	
55	Av. Duque de Caxias	508	1	0	0	0	0	0	

QUADRA	ENDEREÇO	N.º	REALIZADO	FECHADO	AUSENTE	RECUSA	REFORMA	DESATIVADO	OBSERVAÇÕES
55	Av. Duque de Caxias	516	0	1	0	0	0	0	
55	Av. Duque de Caxias	520	0	0	0	0	0	1	
55	Av. Duque de Caxias	522	0	0	0	0	0	1	
55	Av. Duque de Caxias	526	0	0	0	1	0	0	
55	Av. Duque de Caxias	528	1	0	0	0	0	0	
55	Av. Duque de Caxias	530	1	0	0	0	0	0	
55	Av. Duque de Caxias	534	1	0	0	0	0	0	
55	Rua Conselheiro Nébias	495	1	0	0	0	0	0	
55	Rua Conselheiro Nébias	505	0	0	0	2	0	0	
55	Rua Conselheiro Nébias	507	1	0	0	0	0	0	
55	Rua Conselheiro Nébias	515	0	0	0	1	0	0	
55	Rua Conselheiro Nébias	523	0	0	0	1	0	0	
55	Rua Conselheiro Nébias	549	0	0	0	0	0	1	
55	Rua Conselheiro Nébias	553	0	2	0	1	0	1	
55	Rua Conselheiro Nébias	559	1	0	0	0	0	0	
55	Rua Conselheiro Nébias	539/537	1	0	0	0	0	0	
55	Rua Gal. Osório	600	1	0	0	0	0	0	
55	Rua Gal. Osório	602	3	0	2	0	0	1	
55	Rua Gal. Osório	604	7	0	0	1	0	0	
55	Rua Gal. Osório	620	1	0	0	0	0	0	
55	Rua Gal. Osório	584/590	1	0	0	0	0	0	
55	Rua Gal. Osório	622/624	1	0	0	0	0	0	
56	Av. Duque de Caxias	566	1	0	0	0	0	0	
56	Av. Duque de Caxias	574	0	0	1	0	0	0	
56	Av. Duque de Caxias	596	0	0	1	0	0	0	
56	Av. Duque de Caxias	600	1	0	0	0	0	0	
56	Av. Duque de Caxias	602	0	0	1	0	0	0	
56	Av. Duque de Caxias	604	1	0	0	0	0	0	
56	Av. Duque de Caxias	610	0	1	1	0	0	0	
56	Av. Duque de Caxias	620	1	0	0	0	0	0	
56	Av. Duque de Caxias	632	1	0	0	0	0	0	
56	Rua Conselheiro Nébias	482	1	0	0	0	0	0	
56	Rua Conselheiro Nébias	486	0	0	1	0	0	0	
56	Rua Conselheiro Nébias	490	0	0	0	1	0	0	
56	Rua Conselheiro Nébias	494	1	0	0	0	0	0	
56	Rua Conselheiro Nébias	498	0	0	0	1	0	0	
56	Rua Conselheiro Nébias	502	0	0	0	1	0	0	

QUADRA	ENDEREÇO	N.º	REALIZADO	FECHADO	AUSENTE	RECUSA	REFORMA	DESATIVADO	OBSERVAÇÕES
56	Rua Conselheiro Nébias	508	0	0	0	1	0	0	
56	Rua Conselheiro Nébias	518	0	0	0	1	0	0	
56	Rua Conselheiro Nébias	528	1	0	0	0	0	0	
56	Rua Conselheiro Nébias	540	0	0	0	1	0	0	
56	Rua Conselheiro Nébias	556	1	0	0	0	0	0	
56	Rua Conselheiro Nébias	560	0	0	1	0	0	0	
56	Rua Conselheiro Nébias	564	0	0	0	0	0	1	
56	Rua Conselheiro Nébias	570	1	0	0	0	0	0	
56	Rua Conselheiro Nébias	580	1	0	0	0	0	0	
56	Rua Conselheiro Nébias	530/532	1	0	0	0	0	0	
56	Rua dos Guaianazes	413	1	0	0	0	0	0	
56	Rua dos Guaianazes	419	1	0	0	0	0	0	
56	Rua dos Guaianazes	423	0	0	1	0	0	0	
56	Rua dos Guaianazes	429	1	0	0	0	0	0	
56	Rua dos Guaianazes	431	1	0	0	0	0	0	
56	Rua dos Guaianazes	433	1	0	0	0	0	0	
56	Rua dos Guaianazes	435	1	0	0	0	0	0	
56	Rua dos Guaianazes	437	1	0	0	0	0	0	
56	Rua dos Guaianazes	439	0	0	1	0	0	0	
56	Rua dos Guaianazes	441	1	0	0	0	0	0	
56	Rua dos Guaianazes	453	1	0	0	0	0	0	
56	Rua dos Guaianazes	457	1	0	0	0	0	0	
56	Rua dos Guaianazes	493	0	0	0	0	0	1	
56	Rua dos Guaianazes	495	0	0	0	0	0	1	
56	Rua dos Guaianazes	513	1	0	0	0	0	0	
56	Rua dos Guaianazes	517	1	0	0	0	0	0	
56	Rua dos Guaianazes	565	0	1	0	0	0	0	
56	Rua dos Guaianazes	477/473	1	0	0	0	0	0	
56	Rua Gal. Osório	480	0	0	1	0	0	0	
56	Rua Gal. Osório	488	1	0	0	0	0	0	
56	Rua Gal. Osório	490	1	0	0	0	0	0	
56	Rua Gal. Osório	494	1	0	0	0	0	0	
56	Rua Gal. Osório	498	1	0	0	0	0	0	
56	Rua Gal. Osório	500	1	0	0	0	0	0	
56	Rua Gal. Osório	502	1	0	0	0	0	0	
56	Rua Gal. Osório	506	1	0	0	0	0	0	
56	Rua Gal. Osório	510	1	0	0	0	0	0	
56	Rua Gal. Osório	532	0	0	1	0	0	0	

QUADRA	ENDEREÇO	N.º	REALIZADO	FECHADO	AUSENTE	RECUSA	REFORMA	DESATIVADO	OBSERVAÇÕES
56	Rua Gal. Osório	542	1	0	0	0	0	0	
56	Rua Gal. Osório	548	0	1	0	0	0	0	
56	Rua Gal. Osório	552	0	0	1	0	0	0	
56	Rua Gal. Osório	556	1	0	0	0	0	0	
56	Rua Gal. Osório	560/564	1	0	0	0	0	0	
57	Av. Rio Branco	687	0	0	0	1	0	0	
57	Av. Rio Branco	693	2	0	0	0	0	0	
57	Av. Rio Branco	705	1	0	0	0	0	0	
57	Av. Rio Branco	711	1	0	0	0	0	0	
57	Av. Rio Branco	719	0	1	0	0	0	0	
57	Av. Rio Branco	725	0	0	0	1	0	0	
57	Av. Rio Branco	739	1	0	0	0	0	0	
57	Av. Rio Branco	749	1	0	0	0	0	0	
57	Av. Rio Branco	757	0	0	1	0	0	0	
57	Av. Rio Branco	759	1	0	0	0	0	0	
57	Av. Rio Branco	765	1	0	0	0	0	0	
57	Av. Rio Branco	771	1	0	0	0	0	0	
57	Av. Rio Branco	781	1	0	0	0	0	0	
57	Pça Princesa Isabel	17	1	0	0	0	0	0	
57	Pça Princesa Isabel	57	1	0	0	0	0	0	
57	Pça Princesa Isabel	65	2	0	0	0	0	0	
57	Pça Princesa Isabel	73	1	0	0	0	0	0	
57	Pça Princesa Isabel	75	1	0	0	0	0	0	
57	Pça Princesa Isabel	81	1	0	0	0	0	0	
57	Pça Princesa Isabel	85	1	0	0	0	0	0	
57	Pça Princesa Isabel	101	1	0	0	0	0	0	
57	Pça Princesa Isabel	105	1	0	0	0	0	0	
57	Pça Princesa Isabel	89/91	1	0	0	0	0	0	
57	Pça Princesa Isabel	99/95	1	0	0	0	0	0	
57	Rua dos Andradas	498	1	0	0	0	0	0	
57	Rua dos Guaianazes	408	0	0	0	1	0	0	
57	Rua dos Guaianazes	416	1	0	0	0	0	0	
57	Rua dos Guaianazes	418	1	0	0	0	0	0	
57	Rua dos Guaianazes	424	0	0	0	1	0	0	
57	Rua dos Guaianazes	428	0	0	0	0	1	0	
57	Rua dos Guaianazes	434	1	0	0	0	0	0	
57	Rua dos Guaianazes	440	1	0	0	0	0	0	



QUADRA	ENDEREÇO	N.º	REALIZADO	FECHADO	AUSENTE	RECUSA	REFORMA	DESATIVADO	OBSERVAÇÕES
57	Rua dos Guaianazes	444	1	0	0	0	0	0	
57	Rua dos Guaianazes	450	1	0	0	0	0	0	
57	Rua dos Guaianazes	452	1	0	0	0	0	0	
57	Rua dos Guaianazes	458	0	0	1	0	0	0	
57	Rua dos Guaianazes	464	1	0	0	0	0	0	
57	Rua dos Guaianazes	470	1	0	0	0	0	0	
57	Rua dos Guaianazes	476	1	0	0	0	0	0	
57	Rua dos Guaianazes	494	0	1	0	0	0	0	
57	Rua dos Guaianazes	498	1	0	0	0	0	0	
57	Rua dos Guaianazes	504	1	0	0	0	0	0	
57	Rua dos Guaianazes	506/510	1	0	0	0	0	0	
57	Rua Gal. Osório	95	1	0	0	0	0	0	
57	Rua Gal. Osório	388	0	0	0	1	0	0	
57	Rua Gal. Osório	390	0	0	0	1	0	0	
57	Rua Gal. Osório	398	0	0	0	1	0	0	
57	Rua Gal. Osório	404	1	0	0	0	0	0	
57	Rua Gal. Osório	406	0	0	0	1	0	0	
57	Rua Gal. Osório	432	0	0	0	0	1	0	
57	Rua Gal. Osório	436	1	0	0	0	0	0	
57	Rua Gal. Osório	438	0	0	0	1	0	0	
57	Rua Gal. Osório	440	0	0	0	1	0	0	
57	Rua Gal. Osório	448	0	0	0	1	0	0	
57	Rua Gal. Osório	420/424	0	0	0	1	0	0	
58	Av. Duque de Caxias	752	1	0	0	0	0	0	
58	Av. Duque de Caxias	780	1	0	0	0	0	0	
58	Av. Duque de Caxias	784	0	0	0	1	0	0	
58	Av. Duque de Caxias	788	0	0	0	1	0	0	
58	Av. Duque de Caxias	790	1	0	0	0	0	0	
58	Av. Duque de Caxias	798	1	0	0	0	0	0	
58	Av. Duque de Caxias	802	0	0	0	1	0	0	
58	Av. Duque de Caxias	806	1	0	0	0	0	0	
58	Av. Duque de Caxias	810	1	0	0	0	0	0	
58	Av. Duque de Caxias	830	1	0	0	0	0	0	
58	Av. Duque de Caxias	834	1	0	0	0	0	0	
58	Av. Duque de Caxias	840	1	0	0	0	0	0	
58	Av. Duque de Caxias	846	1	0	0	0	0	0	
58	Av. Duque de Caxias	864	0	0	0	1	0	0	

QUADRA	ENDEREÇO	N.º	REALIZADO	FECHADO	AUSENTE	RECUSA	REFORMA	DESATIVADO	OBSERVAÇÕES
58	Av. Duque de Caxias	876	1	0	0	0	0	0	
58	Av. Duque de Caxias	880	2	0	0	0	0	0	
58	Av. Duque de Caxias	888	1	0	0	0	0	0	
58	Av. Duque de Caxias	892	1	0	0	0	0	0	
58	Av. Duque de Caxias	898	1	0	0	0	0	0	
58	Av. Duque de Caxias	SN	0	1	0	0	0	0	
58	Av. Rio Branco	678	1	0	0	0	0	0	
58	Av. Rio Branco	688	1	0	0	0	0	0	
58	Av. Rio Branco	690	1	0	0	0	0	0	
58	Av. Rio Branco	694	0	0	0	0	1	0	
58	Av. Rio Branco	700	1	0	0	0	0	0	
58	Av. Rio Branco	706	0	0	0	0	1	0	
58	Av. Rio Branco	714	0	0	0	0	1	0	
58	Av. Rio Branco	722	0	0	0	0	1	0	
58	Av. Rio Branco	732	0	0	0	0	1	0	
58	Av. Rio Branco	736	8	0	0	0	0	0	
58	Av. Rio Branco	738	1	0	0	0	0	0	
58	Av. Rio Branco	750	1	0	0	0	0	0	
58	Av. Rio Branco	756	1	0	0	0	0	0	
58	Av. Rio Branco	766	0	0	0	1	0	0	
58	Av. Rio Branco	772	1	0	0	0	0	0	
58	Rua Gal. Osório	228	1	0	0	0	0	0	
58	Rua Gal. Osório	230	1	0	0	0	0	0	
58	Rua Gal. Osório	238	1	0	0	0	0	0	
58	Rua Gal. Osório	240	1	0	0	0	0	0	
58	Rua Gal. Osório	252	0	0	1	0	0	0	
58	Rua Gal. Osório	256	1	0	0	0	0	0	
58	Rua Gal. Osório	260	1	0	0	0	0	0	
58	Rua Gal. Osório	276	1	0	0	0	0	0	
58	Rua Gal. Osório	282	0	0	0	1	0	0	
58	Rua Gal. Osório	292	0	0	0	1	0	0	
58	Rua Gal. Osório	302	0	0	1	0	0	0	
58	Rua Gal. Osório	306	0	0	0	1	0	0	
58	Rua Gal. Osório	312	0	0	0	1	0	0	
58	Rua Gal. Osório	326	1	0	0	0	0	0	
58	Rua Gal. Osório	330	1	0	0	0	0	0	
58	Rua Gal. Osório	246/248	0	0	0	0	0	0	DEPÓSITO DE LOJA
58	Rua Gal. Osório	270/272	1	0	0	0	0	0	

QUADRA	ENDEREÇO	N.º	REALIZADO	FECHADO	AUSENTE	RECUSA	REFORMA	DESATIVADO	OBSERVAÇÕES
58	Rua Gal. Osório	320/322	1	0	0	0	0	0	
58	Rua Sta Ifigênia	649	1	0	0	0	0	0	
58	Rua Sta Ifigênia	667	1	0	0	0	0	0	
58	Rua Sta Ifigênia	675	1	0	0	0	0	0	
58	Rua Sta Ifigênia	681	0	0	0	1	0	0	
58	Rua Sta Ifigênia	687	0	0	0	1	0	0	
58	Rua Sta Ifigênia	721	1	0	0	0	0	0	
58	Rua Sta Ifigênia	727	0	0	0	1	0	0	
58	Rua Sta Ifigênia	737	0	0	0	1	0	0	
58	Rua Sta Ifigênia	741	0	0	0	1	0	0	
58	Rua Sta Ifigênia	749	1	0	0	0	0	0	
58	Rua Sta Ifigênia	755	1	0	0	0	0	0	
58	Rua Sta Ifigênia	SN	0	0	0	0	0	1	
59	Av. Duque de Caxias	950	1	0	0	0	0	0	
59	Av. Duque de Caxias	952	0	0	0	1	0	0	
59	Av. Duque de Caxias	962	1	0	0	0	0	0	
59	Av. Duque de Caxias	968	0	0	0	0	1	0	
59	Av. Duque de Caxias	958/962	0	0	0	0	1	0	
59	Pça Julio Prestes	20	0	0	0	1	0	0	
59	Pça Julio Prestes	30/36	0	0	0	0	0	1	
59	Rua dos Andradas	523	0	0	1	0	0	0	
59	Rua dos Andradas	529	1	0	0	0	0	0	
59	Rua dos Andradas	535	1	0	0	0	0	0	
59	Rua dos Andradas	561	1	0	0	0	0	0	
59	Rua dos Andradas	571	1	0	0	0	0	0	
59	Rua dos Andradas	575	1	0	0	0	0	0	
59	Rua dos Andradas	579	0	0	1	0	0	0	
59	Rua dos Andradas	581	0	0	1	0	0	0	
59	Rua dos Andradas	597	1	0	0	0	0	0	
59	Rua dos Andradas	603	1	0	0	0	0	0	
59	Rua dos Andradas	611	2	0	0	0	0	0	
59	Rua dos Andradas	551/543	0	0	0	0	0	0	DEPÓSITO DE LOJA
59	Rua dos Andradas	589/587/585	1	0	0	0	0	0	
59	Rua Gal. Osório	126	0	0	0	1	0	0	
59	Rua Gal. Osório	136	1	0	0	0	0	0	
59	Rua Gal. Osório	160	1	0	0	0	0	0	
59	Rua Gal. Osório	182	1	0	0	0	0	0	

QUADRA	ENDEREÇO	N.º	REALIZADO	FECHADO	AUSENTE	RECUSA	REFORMA	DESATIVADO	OBSERVAÇÕES
59	Rua Gal. Osório	186	0	1	0	0	0	0	
59	Rua Gal. Osório	190	1	0	0	0	0	0	
59	Rua Gal. Osório	144/152	0	0	0	0	0	0	DEPÓSITO DE LOJA
59	Rua Gal. Osório	164/172	1	0	0	0	0	0	
59	Rua Sta Ifigênia	648	0	0	0	0	1	0	
59	Rua Sta Ifigênia	656	0	0	1	0	0	0	
59	Rua Sta Ifigênia	660	1	0	0	0	0	0	
59	Rua Sta Ifigênia	664	1	0	0	0	0	0	
59	Rua Sta Ifigênia	670	0	0	0	0	1	0	
59	Rua Sta Ifigênia	690	1	0	0	0	0	0	
59	Rua Sta Ifigênia	696	0	0	0	1	0	0	
59	Rua Sta Ifigênia	698	1	0	0	0	0	0	
59	Rua Sta Ifigênia	704	1	0	0	0	0	0	
59	Rua Sta Ifigênia	710	1	0	0	0	0	0	
59	Rua Sta Ifigênia	714	4	0	0	1	0	0	
59	Rua Sta Ifigênia	718	1	0	0	0	0	0	
59	Rua Sta Ifigênia	724	1	0	0	0	0	0	
59	Rua Sta Ifigênia	746	0	0	0	0	0	1	
59	Rua Sta Ifigênia	676/680	1	0	0	0	0	0	
59	Rua Sta Ifigênia	684/688	1	0	0	0	0	0	
60	Largo Gal. Osório	147	0	0	0	0	0	0	pertence ao 153
60	Largo Gal. Osório	153	0	0	1	0	0	0	
60	Largo Gal. Osório	171/165	1	0	0	0	0	0	
60	Rua dos Andradas	526	1	0	0	0	0	0	
60	Rua dos Andradas	546	1	0	0	0	0	0	
60	Rua dos Andradas	554	0	0	0	1	0	0	
60	Rua dos Andradas	556	1	0	0	0	0	0	
60	Rua dos Andradas	586	1	0	0	0	0	0	
60	Rua dos Andradas	596	1	0	0	0	0	0	
60	Rua dos Andradas	600	1	0	0	0	0	0	
60	Rua dos Andradas	604	1	0	0	0	0	0	
60	Rua Gal. Osório	6	1	0	0	0	0	0	
60	Rua Gal. Osório	40	1	0	0	0	0	0	
60	Rua Gal. Osório	46	0	0	0	0	0	0	pertence ao 40
60	Rua Gal. Osório	54	1	0	0	0	0	0	
60	Rua Gal. Osório	58	0	0	0	0	0	0	pertence ao 54
60	Rua Gal. Osório	62	1	0	0	0	0	0	

QUADRA	ENDEREÇO	N.º	REALIZADO	FECHADO	AUSENTE	RECUSA	REFORMA	DESATIVADO	OBSERVAÇÕES
60	Rua Gal. Osório	66	1	0	0	0	0	0	
60	Rua Gal. Osório	72	1	0	0	0	0	0	
60	Rua Gal. Osório	74	1	0	0	0	0	0	
60	Rua Gal. Osório	78	0	0	0	1	0	0	
60	Rua Gal. Osório	90	1	0	0	0	0	0	
60	Rua Gal. Osório	98	1	0	0	0	0	0	
60	Rua Gal. Osório	82/84	1	0	0	0	0	0	
60	Rua Mauá	1	0	0	0	0	0	1	
60	Rua Mauá	1	0	0	0	0	0	1	
60	Rua Mauá	38	0	1	0	0	0	0	
60	Rua Mauá	44	1	0	0	0	0	0	
60	Rua Mauá	48	1	0	0	0	0	0	
60	Rua Mauá	50	1	0	0	0	0	0	
60	Rua Mauá	51	1	0	0	0	0	0	
60	Rua Mauá	64	1	0	0	0	0	0	
60	Rua Mauá	66	0	0	0	1	0	0	
60	Rua Mauá	68	1	0	0	0	0	0	
61	Al. Barão de Limeira	19	1	1	0	0	0	0	
61	Al. Barão de Limeira	27	1	0	0	0	0	0	
61	Al. Barão de Limeira	33	1	0	0	0	0	0	
61	Al. Barão de Limeira	39	0	0	0	0	1	0	
61	Al. Barão de Limeira	49	1	0	0	0	0	0	
61	Al. Barão de Limeira	71	34	0	4	3	0	8	
61	Al. Barão de Limeira	89	3	0	2	0	0	0	
61	Al. Barão de Limeira	99	5	0	0	0	0	1	
61	Al. Barão de Limeira	119	1	0	0	0	0	0	
61	Al. Barão de Limeira	133	1	0	0	0	0	0	
61	Al. Barão de Limeira	135	1	0	0	0	0	0	
61	Al. Barão de Limeira	145	1	0	0	0	0	0	
61	Av. São João	1032	1	0	0	0	0	0	
61	Av. São João	1056	1	0	0	0	0	0	
61	Av. São João	1086	8	0	1	1	0	0	
61	Pça Julio Mesquita	171	0	0	0	0	0	1	
61	Pça Julio Mesquita	175	1	0	0	0	0	0	
61	Pça Julio Mesquita	181	1	0	0	0	0	0	
61	Pça Julio Mesquita	181	1	0	0	0	0	0	
61	Pça Julio Mesquita	185	0	1	0	0	0	0	

QUADRA	ENDEREÇO	N.º	REALIZADO	FECHADO	AUSENTE	RECUSA	REFORMA	DESATIVADO	OBSERVAÇÕES
61	Pça Julio Mesquita	193	1	0	0	0	0	0	
61	Rua Barão de Campinas	1124	1	0	0	0	0	0	
61	Rua Barão de Campinas	1128	1	0	0	0	0	0	
61	Rua Barão de Campinas	1140	1	0	0	0	0	0	
61	Rua Gal. Osório	663	1	0	0	0	0	0	
61	Rua Gal. Osório	671	1	0	0	0	0	0	
61	Rua Gal. Osório	679	4	0	0	0	0	0	
61	Rua Gal. Osório	683	0	0	1	0	0	0	
61	Rua Gal. Osório	687	1	0	0	0	0	0	
61	Rua Gal. Osório	691	1	0	0	0	0	0	
61	Rua Gal. Osório	697	0	0	0	0	0	1	
61	Rua Gal. Osório	701	1	0	0	0	0	0	
61	Rua Gal. Osório	707	1	0	0	0	0	0	
61	Rua Gal. Osório	711	1	0	0	0	0	0	
61	Rua Gal. Osório	713/715	1	0	0	0	0	0	
61	Rua Gal. Osório	723/727	1	0	0	0	0	0	
62	Al. Barão de Limeira	108	0	0	1	0	0	0	
62	Al. Barão de Limeira	126	0	0	0	0	0	1	
62	Al. Barão de Limeira	128	1	0	0	0	0	0	
62	Al. Barão de Limeira	142	1	0	0	0	0	0	
62	Al. Barão de Limeira	152	1	0	0	0	0	0	
62	Al. Barão de Limeira	114/122	0	0	0	1	0	0	
62	Al. Barão de Limeira	132/134	1	0	0	0	0	0	
62	Rua Conselheiro Nébias	421	1	0	0	0	0	0	
62	Rua Conselheiro Nébias	423	1	0	0	0	0	0	
62	Rua Conselheiro Nébias	429	0	0	0	0	0	0	pertence ao 433
62	Rua Conselheiro Nébias	433	1	0	0	0	0	0	
62	Rua Conselheiro Nébias	445	1	0	0	1	0	0	
62	Rua Conselheiro Nébias	417/407	1	0	0	0	0	0	
62	Rua Gal. Osório	593	2	0	0	0	0	0	
62	Rua Gal. Osório	609	1	0	0	0	0	0	
62	Rua Gal. Osório	615	1	0	0	0	0	0	
62	Rua Gal. Osório	623	2	0	0	0	0	0	
63	Rua Conselheiro Nébias	382	1	0	0	0	0	0	
63	Rua Conselheiro Nébias	390	1	0	0	0	0	0	
63	Rua Conselheiro Nébias	396	0	0	1	0	0	0	

QUADRA	ENDEREÇO	N.º	REALIZADO	FECHADO	AUSENTE	RECUSA	REFORMA	DESATIVADO	OBSERVAÇÕES
63	Rua Conselheiro Nébias	412	1	0	0	0	0	0	
63	Rua Conselheiro Nébias	414	1	0	0	0	0	0	
63	Rua Conselheiro Nébias	438	1	0	0	0	0	0	
63	Rua Conselheiro Nébias	444	1	0	0	0	0	0	
63	Rua Conselheiro Nébias	418/420/422	1	0	0	0	0	0	
63	Rua dos Guaianazes	311	1	0	0	0	0	0	
63	Rua dos Guaianazes	359	0	0	0	0	0	1	
63	Rua dos Guaianazes	361	1	0	0	0	0	0	
63	Rua dos Guaianazes	367	1	0	0	0	0	0	
63	Rua dos Guaianazes	373	1	0	0	0	0	0	
63	Rua dos Guaianazes	329/331	0	0	1	0	0	0	
63	Rua dos Guaianazes	349/341	1	0	0	0	0	0	
63	Rua dos Gusmões	646	1	0	0	1	0	0	
63	Rua dos Gusmões	662	0	0	0	1	0	0	
63	Rua dos Gusmões	666	0	0	0	1	0	0	
63	Rua dos Gusmões	676	0	0	0	1	0	0	
63	Rua dos Gusmões	684	0	0	1	0	0	0	
63	Rua dos Gusmões	690	1	0	0	0	0	0	
63	Rua dos Gusmões	692	0	0	0	1	0	0	
63	Rua dos Gusmões	700	1	0	0	0	0	0	
63	Rua dos Gusmões	702	1	0	0	0	0	0	
63	Rua dos Gusmões	694/696	0	0	0	1	0	0	
63	Rua Gal. Osório	493	0	0	1	0	0	0	
63	Rua Gal. Osório	495	0	0	1	0	0	0	
63	Rua Gal. Osório	511	1	0	0	0	0	0	
63	Rua Gal. Osório	517	1	0	0	0	0	0	
63	Rua Gal. Osório	521	1	0	0	0	0	0	
63	Rua Gal. Osório	537	1	0	0	0	0	0	
63	Rua Gal. Osório	563	1	0	0	0	0	0	
63	Rua Gal. Osório	527/529	0	0	0	0	0	0	junto com 537
63	Rua Gal. Osório	SN	0	0	0	0	0	1	
63	Rua Gal. Osório	SN	0	0	0	0	0	1	
64	Av. Rio Branco	585	0	0	0	1	0	0	
64	Av. Rio Branco	605	1	0	0	0	0	0	
64	Av. Rio Branco	621	1	0	0	0	0	0	
64	Av. Rio Branco	625	1	0	0	0	0	0	
64	Av. Rio Branco	631	0	0	0	1	0	0	

QUADRA	ENDEREÇO	N.º	REALIZADO	FECHADO	AUSENTE	RECUSA	REFORMA	DESATIVADO	OBSERVAÇÕES
64	Av. Rio Branco	633	0	0	1	0	0	0	
64	Av. Rio Branco	635	1	0	0	0	0	0	
64	Av. Rio Branco	599/595	0	0	0	1	0	0	
64	Rua dos Guaianazes	320	1	0	0	0	0	0	
64	Rua dos Guaianazes	328	1	0	0	0	0	0	
64	Rua dos Guaianazes	340	1	0	0	0	0	0	
64	Rua dos Guaianazes	348	0	0	0	0	0	1	
64	Rua dos Guaianazes	350	1	0	0	0	0	0	
64	Rua dos Guaianazes	354	1	0	0	0	0	0	
64	Rua dos Guaianazes	356	0	0	0	0	0	1	
64	Rua dos Guaianazes	358	1	0	0	1	0	0	
64	Rua dos Guaianazes	360	0	0	0	1	0	0	
64	Rua dos Guaianazes	364	1	0	0	0	0	0	
64	Rua dos Guaianazes	372	2	2	0	0	0	0	
64	Rua dos Guaianazes	374	0	0	0	1	0	0	
64	Rua dos Guaianazes	380	0	0	0	1	0	0	
64	Rua dos Guaianazes	382	3	5	0	1	0	0	
64	Rua dos Gusmões	560	1	0	0	0	0	0	
64	Rua dos Gusmões	564	1	0	0	0	0	0	
64	Rua dos Gusmões	572	1	0	0	0	0	0	
64	Rua dos Gusmões	576	1	0	0	0	0	0	
64	Rua dos Gusmões	580	1	0	0	1	0	0	
64	Rua dos Gusmões	590	1	0	0	0	0	0	
64	Rua dos Gusmões	612	1	0	0	1	0	0	
64	Rua dos Gusmões	616	2	0	0	0	0	0	
64	Rua dos Gusmões	602/606	0	0	1	0	0	0	
64	Rua dos Gusmões	SN	1	0	0	0	0	0	
64	Rua Gal. Osório	397	0	0	0	1	0	0	
64	Rua Gal. Osório	399	1	0	0	0	0	0	
64	Rua Gal. Osório	405	1	0	0	0	0	0	
64	Rua Gal. Osório	409	0	0	0	1	0	0	
64	Rua Gal. Osório	413	1	0	0	0	0	0	
64	Rua Gal. Osório	417	1	0	0	0	0	0	
64	Rua Gal. Osório	423	1	0	0	0	0	0	
64	Rua Gal. Osório	439	1	0	0	0	0	0	
64	Rua Gal. Osório	461	1	0	0	0	0	0	
64	Rua Gal. Osório	427/425	0	0	0	1	0	0	



QUADRA	ENDEREÇO	N.º	REALIZADO	FECHADO	AUSENTE	RECUSA	REFORMA	DESATIVADO	OBSERVAÇÕES
65	Av. Rio Branco	622	0	1	0	0	0	0	
65	Av. Rio Branco	630	0	0	1	0	0	0	
65	Av. Rio Branco	634	0	0	1	0	0	0	
65	Av. Rio Branco	638	1	0	0	0	0	0	
65	Av. Rio Branco	648	0	0	0	1	0	0	
65	Av. Rio Branco	656	0	0	0	1	0	0	
65	Av. Rio Branco	658	0	0	0	0	0	1	
65	Rua dos Gusmões	394	0	0	0	0	0	1	
65	Rua dos Gusmões	398	0	0	0	0	0	1	
65	Rua dos Gusmões	406	0	0	0	0	0	1	
65	Rua dos Gusmões	414	0	0	0	1	0	0	
65	Rua dos Gusmões	434	0	0	0	0	0	1	
65	Rua dos Gusmões	456	1	0	0	0	0	0	
65	Rua dos Gusmões	424/428	0	0	0	0	1	0	
65	Rua Gal. Osório	235	1	0	0	0	0	0	
65	Rua Gal. Osório	239	1	0	0	0	0	0	
65	Rua Gal. Osório	245	0	0	1	0	0	0	
65	Rua Gal. Osório	249	0	0	0	1	0	0	
65	Rua Gal. Osório	253	0	0	0	1	0	0	
65	Rua Gal. Osório	259	1	0	0	0	0	0	
65	Rua Gal. Osório	277	0	0	0	1	0	0	
65	Rua Gal. Osório	289	1	0	0	0	0	0	
65	Rua Gal. Osório	295	1	0	0	0	0	1	
65	Rua Gal. Osório	299	0	0	1	0	0	0	
65	Rua Gal. Osório	311	0	0	0	1	0	0	
65	Rua Gal. Osório	313	1	0	0	0	0	0	
65	Rua Gal. Osório	323	1	0	0	0	0	0	
65	Rua Gal. Osório	333	0	0	0	0	0	1	
65	Rua Gal. Osório	265/263	1	0	0	0	0	0	
65	Rua Sta Ifigênia	555	0	0	0	0	1	0	
65	Rua Sta Ifigênia	565	0	0	0	0	1	0	
65	Rua Sta Ifigênia	567	0	0	0	0	0	1	
65	Rua Sta Ifigênia	569	0	0	0	0	0	1	
65	Rua Sta Ifigênia	573	17	0	4	3	0	8	
65	Rua Sta Ifigênia	581	1	0	0	0	0	0	
65	Rua Sta Ifigênia	585	8	0	1	1	0	0	
65	Rua Sta Ifigênia	589	1	0	0	0	0	0	
65	Rua Sta Ifigênia	591	1	0	0	0	0	0	

QUADRA	ENDEREÇO	N.º	REALIZADO	FECHADO	AUSENTE	RECUSA	REFORMA	DESATIVADO	OBSERVAÇÕES
65	Rua Sta Ifigênia	595	1	0	0	0	0	0	
65	Rua Sta Ifigênia	601	1	0	0	0	0	0	
65	Rua Sta Ifigênia	603	0	0	1	0	0	0	
65	Rua Sta Ifigênia	607	1	0	0	0	0	0	
65	Rua Sta Ifigênia	611	26	1	7	3	0	4	
65	Rua Sta Ifigênia	619	1	0	0	0	0	0	
65	Rua Sta Ifigênia	625	1	0	0	0	0	0	
66	Rua dos Andradas	421	0	0	1	0	0	0	
66	Rua dos Andradas	427	1	0	0	0	0	0	
66	Rua dos Andradas	429	1	0	0	0	0	0	
66	Rua dos Andradas	433	1	0	0	0	0	0	
66	Rua dos Andradas	445	1	0	0	0	0	0	
66	Rua dos Andradas	453	0	0	0	1	0	0	
66	Rua dos Andradas	459	0	0	1	0	0	0	
66	Rua dos Andradas	467	1	0	0	0	0	0	
66	Rua dos Andradas	473	1	0	1	0	0	0	
66	Rua dos Andradas	477	1	0	0	0	0	0	
66	Rua dos Andradas	485	1	0	0	0	0	0	
66	Rua dos Andradas	495/491	1	0	0	0	0	0	
66	Rua dos Gusmões	282	1	0	0	0	0	0	
66	Rua dos Gusmões	290	1	0	0	0	0	0	
66	Rua dos Gusmões	294	0	1	0	0	0	0	
66	Rua dos Gusmões	300	1	0	0	0	0	0	
66	Rua dos Gusmões	304	1	0	0	0	0	0	
66	Rua dos Gusmões	310	35	1	1	0	0	0	
66	Rua dos Gusmões	328	0	0	1	0	0	0	
66	Rua dos Gusmões	330	1	0	0	0	0	0	
66	Rua dos Gusmões	334	1	0	0	0	0	0	
66	Rua dos Gusmões	338	1	0	0	0	0	0	
66	Rua dos Gusmões	344	1	0	0	0	0	0	
66	Rua dos Gusmões	346	4	3	9	0	0	0	
66	Rua dos Gusmões	352	1	0	0	0	0	0	
66	Rua Gal. Osório	131	1	0	0	0	0	0	
66	Rua Gal. Osório	141	0	0	1	0	0	0	
66	Rua Gal. Osório	145	0	0	1	0	0	0	
66	Rua Gal. Osório	151	1	0	0	0	0	0	
66	Rua Gal. Osório	155	1	0	0	0	0	0	

QUADRA	ENDEREÇO	N.º	REALIZADO	FECHADO	AUSENTE	RECUSA	REFORMA	DESATIVADO	OBSERVAÇÕES
66	Rua Gal. Osório	157	1	0	0	0	0	0	
66	Rua Gal. Osório	161	1	0	0	0	0	0	
66	Rua Gal. Osório	167	0	0	1	0	0	0	
66	Rua Gal. Osório	169	0	0	0	1	0	0	
66	Rua Gal. Osório	173	1	0	0	0	0	0	
66	Rua Gal. Osório	175	1	0	0	0	0	0	
66	Rua Gal. Osório	177	1	0	0	0	0	0	
66	Rua Gal. Osório	181	0	1	0	0	0	0	
66	Rua Gal. Osório	185	1	0	0	0	0	0	
66	Rua Gal. Osório	189	1	0	0	0	0	0	
66	Rua Sta Ifigênia	548	1	0	0	0	0	0	
66	Rua Sta Ifigênia	568	1	0	0	0	0	0	
66	Rua Sta Ifigênia	574	13	4	4	17	0	0	
66	Rua Sta Ifigênia	578	1	0	0	0	0	0	
66	Rua Sta Ifigênia	584	1	0	0	0	0	0	
66	Rua Sta Ifigênia	600	42	4	12	5	0	0	
66	Rua Sta Ifigênia	602	0	0	0	1	0	0	
66	Rua Sta Ifigênia	628	0	0	0	1	0	0	
66	Rua Sta Ifigênia	556/564	0	0	1	0	0	0	
67	Rua do Triunfo	229	0	1	0	0	0	0	
67	Rua do Triunfo	241	1	0	0	0	0	0	
67	Rua do Triunfo	253	1	0	0	0	0	0	
67	Rua do Triunfo	259	0	1	0	0	0	0	
67	Rua do Triunfo	265	1	0	0	0	0	0	
67	Rua do Triunfo	271	0	1	0	0	0	0	
67	Rua do Triunfo	277	1	0	0	0	0	0	
67	Rua do Triunfo	285	0	0	0	1	0	0	
67	Rua do Triunfo	289	0	0	0	0	0	1	
67	Rua do Triunfo	291	1	0	0	0	0	0	
67	Rua do Triunfo	301	0	1	0	0	0	0	
67	Rua do Triunfo	305	1	0	0	0	0	0	
67	Rua do Triunfo	307	1	0	0	0	0	0	
67	Rua do Triunfo	245/247	1	0	0	0	0	0	
67	Rua dos Andradas	424	1	0	0	0	0	0	
67	Rua dos Andradas	428	1	0	0	0	0	0	
67	Rua dos Andradas	440	1	0	0	0	0	0	
67	Rua dos Andradas	448	1	0	0	0	0	0	

QUADRA	ENDEREÇO	N.º	REALIZADO	FECHADO	AUSENTE	RECUSA	REFORMA	DESATIVADO	OBSERVAÇÕES
67	Rua dos Andradas	450	0	1	0	0	0	0	
67	Rua dos Andradas	460	1	0	0	0	0	0	
67	Rua dos Andradas	466	1	0	0	0	0	0	
67	Rua dos Andradas	474	1	0	0	0	0	0	
67	Rua dos Andradas	480	1	0	0	0	0	0	
67	Rua dos Andradas	482	1	0	0	0	0	0	
67	Rua dos Andradas	486	1	0	0	0	0	0	
67	Rua dos Andradas	492	1	0	0	0	0	0	
67	Rua dos Andradas	496	1	0	0	0	0	0	
67	Rua dos Gusmões	172	1	0	0	0	0	0	
67	Rua dos Gusmões	178	1	0	0	0	0	0	
67	Rua dos Gusmões	184	0	1	0	0	0	0	
67	Rua dos Gusmões	190	0	1	0	0	0	0	
67	Rua dos Gusmões	194	1	0	0	0	0	0	
67	Rua dos Gusmões	196	0	1	0	0	0	0	
67	Rua dos Gusmões	202	1	0	0	0	0	0	
67	Rua dos Gusmões	210	0	0	0	0	0	0	junto c/202
67	Rua dos Gusmões	214	1	0	0	0	0	0	
67	Rua dos Gusmões	222	0	1	0	0	0	0	
67	Rua dos Gusmões	252	1	0	0	0	0	0	
67	Rua dos Gusmões	264	1	0	0	0	0	0	
67	Rua dos Gusmões	248/250	1	0	0	0	0	0	
67	Rua dos Gusmões	SN	0	0	0	0	0	0	
67	Rua dos Gusmões	SN	0	0	0	0	0	0	
67	Rua dos Gusmões	SN	0	0	0	0	0	0	
67	Rua Gal. Osório	35	1	0	0	0	0	0	
67	Rua Gal. Osório	41	1	0	0	0	0	0	
67	Rua Gal. Osório	47	1	0	0	0	0	0	
67	Rua Gal. Osório	51	1	0	0	0	0	0	
67	Rua Gal. Osório	57	1	0	0	0	0	0	
67	Rua Gal. Osório	59	1	0	0	0	0	0	
67	Rua Gal. Osório	63	0	1	0	0	0	0	
67	Rua Gal. Osório	65	1	0	0	0	0	0	
67	Rua Gal. Osório	67	0	0	0	1	0	0	
67	Rua Gal. Osório	77	1	0	0	0	0	0	
67	Rua Gal. Osório	81	1	0	0	0	0	0	
67	Rua Gal. Osório	31/25	0	0	0	0	0	0	DEPÓSITO DE LOJA
67	Rua Gal. Osório	73/75	0	1	0	0	0	0	

QUADRA	ENDEREÇO	N.º	REALIZADO	FECHADO	AUSENTE	RECUSA	REFORMA	DESATIVADO	OBSERVAÇÕES
68	Largo Gal. Osório	39	1	0	0	0	0	0	
68	Largo Gal. Osório	45	2	0	0	0	0	0	
68	Largo Gal. Osório	53	1	0	0	0	0	0	
68	Largo Gal. Osório	57	1	0	0	0	0	0	
68	Largo Gal. Osório	67	1	0	0	0	0	0	
68	Largo Gal. Osório	75	1	0	0	0	0	0	
68	Largo Gal. Osório	103	0	0	0	0	0	0	
68	Rua do Triunfo	220	1	0	0	0	0	0	
68	Rua do Triunfo	220	1	0	0	0	0	0	
68	Rua do Triunfo	240	0	0	2	0	0	0	
68	Rua do Triunfo	240	0	0	0	0	0	0	
68	Rua do Triunfo	256	1	0	0	0	0	0	
68	Rua do Triunfo	268	1	0	0	0	0	0	
68	Rua do Triunfo	270	1	0	0	1	0	0	
68	Rua do Triunfo	274	0	0	0	0	0	0	JUNTO C/270
68	Rua do Triunfo	280	0	0	0	0	0	0	
68	Rua do Triunfo	284	0	0	0	0	0	0	
68	Rua do Triunfo	286	0	0	0	0	0	0	
68	Rua do Triunfo	290	0	0	0	0	0	0	
68	Rua do Triunfo	SN	0	0	0	0	0	0	
68	Rua dos Gusmões	86	1	0	0	0	0	0	
68	Rua dos Gusmões	100	0	0	0	0	0	0	DEPÓSITOS DE LOJAS
68	Rua dos Gusmões	104	0	0	0	0	0	0	DEPÓSITOS DE LOJAS
68	Rua dos Gusmões	112	0	0	0	0	0	0	DEPÓSITOS DE LOJAS
68	Rua dos Gusmões	118	0	0	0	0	0	0	DEPÓSITOS DE LOJAS
68	Rua dos Gusmões	126	0	0	0	0	0	0	DEPÓSITOS DE LOJAS
68	Rua dos Gusmões	132	0	0	1	0	0	0	
68	Rua dos Gusmões	136	0	1	0	0	0	0	
68	Rua dos Gusmões	144	2	0	0	0	0	0	
68	Rua dos Protestantes	129	1	0	0	0	0	0	
68	Rua dos Protestantes	131	1	0	0	0	0	0	
68	Rua dos Protestantes	161	1	0	0	0	0	0	
68	Rua dos Protestantes	165	0	0	1	0	0	0	
68	Rua dos Protestantes	173	0	0	0	0	0	0	DEPÓSITO DE LOJA
68	Rua dos Protestantes	137/141	1	0	0	0	0	0	
68	Rua dos Protestantes	157/153	1	0	0	0	0	0	
68	Rua dos Protestantes	183/179	1	0	0	0	0	0	

QUADRA	ENDEREÇO	N.º	REALIZADO	FECHADO	AUSENTE	RECUSA	REFORMA	DESATIVADO	OBSERVAÇÕES
68	Rua Mauá	17	1	0	0	0	0	0	
68	Rua Mauá	21	0	0	1	0	0	0	
68	Rua Mauá	31	0	0	0	2	0	0	
69	Rua dos Gusmões	SN	0	1	0	0	0	0	DEMOLIDO
69	Rua dos Protestantes	SN	0	1	0	0	0	0	DEMOLIDO
69	Rua Mauá	244	0	1	0	0	0	0	DEMOLIDO
70	Al. Barão de Limeira	20	0	0	0	1	0	0	
70	Al. Barão de Limeira	34	1	0	0	0	0	0	
70	Al. Barão de Limeira	44	2	0	0	0	0	0	
70	Al. Barão de Limeira	54	0	1	0	0	0	0	
70	Al. Barão de Limeira	70	1	0	0	0	0	0	
70	Rua Conselheiro Nébias	309	1	0	0	0	0	0	
70	Rua Conselheiro Nébias	321	1	0	0	0	0	0	
70	Rua Conselheiro Nébias	329	1	0	0	0	0	0	
70	Rua Conselheiro Nébias	341	1	0	0	0	0	0	
70	Rua Conselheiro Nébias	363	0	0	0	0	1	0	
70	Rua dos Gusmões	759	1	0	0	0	0	0	
70	Rua dos Gusmões	777	1	0	0	0	0	0	
70	Rua Vitória	642	0	0	0	0	0	1	
70	Rua Vitória	658	1	0	0	0	0	0	
70	Rua Vitória	660	1	0	0	0	0	0	
70	Rua Vitória	664	1	0	0	0	0	0	
70	Rua Vitória	666	1	0	0	0	0	0	
70	Rua Vitória	672	1	0	0	0	0	0	
70	Rua Vitória	676	1	0	0	0	0	0	
71	Rua Conselheiro Nébias	314	0	0	0	0	0	1	
71	Rua Conselheiro Nébias	348	1	0	0	0	0	0	
71	Rua dos Guaianazes	237	1	0	0	0	0	0	
71	Rua dos Guaianazes	245	1	0	0	0	0	0	
71	Rua dos Guaianazes	251	1	0	0	0	0	0	
71	Rua dos Guaianazes	253	0	1	0	0	0	0	
71	Rua dos Guaianazes	259	1	0	0	0	0	0	
71	Rua dos Guaianazes	263	1	0	0	0	0	3	
71	Rua dos Guaianazes	277	0	1	0	0	0	0	
71	Rua dos Guaianazes	279	0	0	0	1	0	0	
71	Rua dos Guaianazes	281	0	0	0	1	0	0	

QUADRA	ENDEREÇO	N.º	REALIZADO	FECHADO	AUSENTE	RECUSA	REFORMA	DESATIVADO	OBSERVAÇÕES
71	Rua dos Guaianazes	283	0	0	1	0	0	0	
71	Rua dos Guaianazes	285	0	0	1	0	0	0	
71	Rua dos Guaianazes	287	0	0	0	1	0	0	
71	Rua dos Guaianazes	289	0	1	0	0	0	0	
71	Rua dos Gusmões	639	0	0	0	0	0	1	
71	Rua dos Gusmões	649	0	0	0	0	0	1	
71	Rua dos Gusmões	663	2	0	0	0	0	2	
71	Rua Guaianazes	241	1	0	0	0	0	0	
71	Rua Vitória	554	1	0	0	0	0	0	
71	Rua Vitória	556	1	0	0	0	0	0	
71	Rua Vitória	566	1	0	0	0	0	0	
71	Rua Vitória	578	1	0	0	0	0	0	
71	Rua Vitória	598	1	0	0	0	0	0	
71	Rua Vitória	600	1	0	0	0	0	0	
72	Av. Rio Branco	491	0	0	1	0	0	0	
72	Av. Rio Branco	495	0	0	1	0	0	0	
72	Av. Rio Branco	499	1	0	0	0	0	0	
72	Av. Rio Branco	511	0	0	1	0	0	0	
72	Av. Rio Branco	521	0	0	1	0	0	0	
72	Av. Rio Branco	533	0	0	1	0	0	0	
72	Av. Rio Branco	541	0	0	1	0	0	0	
72	Av. Rio Branco	547	0	0	1	0	0	0	
72	Av. Rio Branco	557	1	0	0	0	0	0	
72	Av. Rio Branco	SN	0	0	0	0	0	1	
72	Rua dos Guaianazes	232	0	0	1	0	0	0	
72	Rua dos Guaianazes	236	1	0	1	0	0	0	
72	Rua dos Guaianazes	242	2	0	0	0	0	0	
72	Rua dos Guaianazes	248	1	0	1	0	0	0	
72	Rua dos Guaianazes	254	0	0	1	0	0	0	
72	Rua dos Guaianazes	266	1	0	1	1	0	0	
72	Rua dos Guaianazes	272	0	1	0	0	0	0	
72	Rua dos Guaianazes	278	0	0	1	0	0	0	
72	Rua dos Guaianazes	280	2	0	1	0	0	0	
72	Rua dos Guaianazes	288	0	0	1	0	0	0	
72	Rua dos Guaianazes	300	0	1	0	0	0	0	
72	Rua dos Gusmões	559	1	0	1	0	0	0	
72	Rua dos Gusmões	565	0	1	1	0	0	0	

QUADRA	ENDEREÇO	N.º	REALIZADO	FECHADO	AUSENTE	RECUSA	REFORMA	DESATIVADO	OBSERVAÇÕES
72	Rua dos Gusmões	571	1	0	0	1	0	0	
72	Rua dos Gusmões	581	1	0	0	0	0	0	
72	Rua dos Gusmões	585	1	0	0	0	0	0	
72	Rua dos Gusmões	589	1	0	0	0	0	0	
72	Rua dos Gusmões	607	4	0	2	0	0	0	
72	Rua Vitória	478	0	0	0	0	0	1	
72	Rua Vitória	490	0	0	0	0	0	1	
72	Rua Vitória	500	0	0	0	0	0	1	
72	Rua Vitória	512	1	0	0	0	0	0	
73	Av. Rio Branco	492	1	0	0	0	0	0	
73	Av. Rio Branco	500	5	0	1	0	0	0	
73	Av. Rio Branco	530	1	0	0	0	0	0	
73	Rua dos Gusmões	395	15	0	11	1	2	0	
73	Rua dos Gusmões	399	1	0	0	0	0	0	
73	Rua dos Gusmões	403	1	0	0	0	0	0	
73	Rua dos Gusmões	407	1	0	2	0	0	0	
73	Rua dos Gusmões	411	0	0	0	1	0	0	
73	Rua dos Gusmões	415	1	0	0	0	0	0	
73	Rua dos Gusmões	421	0	0	0	0	0	1	
73	Rua dos Gusmões	429	1	0	0	0	0	0	
73	Rua Sta Ifigênia	451	1	0	0	0	0	0	
73	Rua Sta Ifigênia	459	1	0	0	0	0	0	
73	Rua Sta Ifigênia	467	1	0	0	0	0	0	
73	Rua Sta Ifigênia	473	1	0	0	0	0	0	
73	Rua Sta Ifigênia	481	0	0	0	1	0	0	
73	Rua Sta Ifigênia	485	0	0	0	1	0	0	
73	Rua Sta Ifigênia	489	9	4	6	5	0	1	
73	Rua Sta Ifigênia	493	12	0	5	2	0	0	
73	Rua Sta Ifigênia	497	0	0	1	0	0	0	
73	Rua Sta Ifigênia	501	1	0	0	0	0	0	
73	Rua Sta Ifigênia	519	1	0	1	0	0	0	
73	Rua Sta Ifigênia	527/523	1	0	0	0	0	0	
73	Rua Vitória	302	1	0	0	0	0	0	
73	Rua Vitória	304	13	0	2	0	0	7	
73	Rua Vitória	328	0	0	0	0	0	0	pertence ao 320
73	Rua Vitória	334	1	0	0	0	0	0	
73	Rua Vitória	346	0	0	1	0	0	0	



QUADRA	ENDEREÇO	N.º	REALIZADO	FECHADO	AUSENTE	RECUSA	REFORMA	DESATIVADO	OBSERVAÇÕES
73	Rua Vitória	350	1	0	0	0	0	0	
73	Rua Vitória	358	1	0	0	0	0	0	
73	Rua Vitória	370	0	0	1	0	0	0	
73	Rua Vitória	374	0	0	1	0	0	0	
73	Rua Vitória	390	0	0	1	0	0	0	
73	Rua Vitória	316/312	10	0	7	3	0	1	
73	Rua Vitória	320/324	1	0	0	0	0	0	
74	Rua dos Andradas	327	1	0	0	0	0	0	
74	Rua dos Andradas	329	1	0	0	0	0	0	
74	Rua dos Andradas	333	1	0	0	0	0	0	
74	Rua dos Andradas	337	0	0	0	1	0	0	
74	Rua dos Andradas	339	1	0	0	0	0	0	
74	Rua dos Andradas	349	0	0	0	1	0	0	
74	Rua dos Andradas	351	10	0	3	2	0	6	
74	Rua dos Andradas	363	0	0	0	0	0	1	
74	Rua dos Andradas	367	1	0	0	0	0	0	
74	Rua dos Andradas	369	0	0	0	0	0	0	pertence ao 373
74	Rua dos Andradas	373	1	0	0	0	0	0	
74	Rua dos Andradas	377	0	0	0	1	0	0	
74	Rua dos Andradas	385	2	0	0	0	0	0	
74	Rua dos Gusmões	289	1	0	0	0	0	0	
74	Rua dos Gusmões	295	0	0	1	0	0	0	
74	Rua dos Gusmões	303	1	0	0	0	0	0	
74	Rua dos Gusmões	319	1	0	0	0	0	0	
74	Rua dos Gusmões	327	1	0	0	0	0	0	
74	Rua dos Gusmões	343	0	0	1	0	0	0	
74	Rua dos Gusmões	345	1	0	0	0	0	0	
74	Rua dos Gusmões	355	0	0	1	0	0	0	
74	Rua dos Gusmões	353/351	0	0	1	0	0	0	
74	Rua Sta Ifigênia	452	27	0	5	1	0	0	
74	Rua Sta Ifigênia	480	23	1	2	2	0	1	
74	Rua Sta Ifigênia	482	1	0	3	0	0	0	
74	Rua Sta Ifigênia	486	3	0	2	1	0	0	
74	Rua Sta Ifigênia	490	35	4	6	1	0	13	
74	Rua Sta Ifigênia	502	12	0	0	1	0	0	
74	Rua Sta Ifigênia	510	1	0	0	0	0	0	
74	Rua Vitória	184	1	0	0	0	0	0	

QUADRA	ENDEREÇO	N.º	REALIZADO	FECHADO	AUSENTE	RECUSA	REFORMA	DESATIVADO	OBSERVAÇÕES
74	Rua Vitória	186	0	0	1	0	0	0	
74	Rua Vitória	192	0	1	0	0	0	0	
74	Rua Vitória	200	1	0	0	0	0	0	
74	Rua Vitória	202	0	0	0	1	0	0	
74	Rua Vitória	204	0	0	0	1	0	0	
74	Rua Vitória	210	0	0	1	0	0	0	
74	Rua Vitória	212	1	0	0	0	0	0	
74	Rua Vitória	222	1	0	0	0	0	0	
74	Rua Vitória	224	0	0	0	0	0	0	pertence ao 222
74	Rua Vitória	234	1	0	0	0	0	0	
75	Rua do Triunfo	117	1	0	0	0	0	0	
75	Rua do Triunfo	129	1	0	0	0	0	0	
75	Rua do Triunfo	137	2	0	0	0	0	0	
75	Rua do Triunfo	157	1	0	0	0	0	0	
75	Rua do Triunfo	165	1	0	0	1	0	0	
75	Rua do Triunfo	177	1	0	0	0	0	0	
75	Rua do Triunfo	147/145	0	0	0	1	0	0	
75	Rua do Triunfo	157/155	1	0	0	0	0	0	
75	Rua do Triunfo	195/181	0	0	0	0	0	1	
75	Rua do Triunfo	SN	0	1	0	0	0	0	
75	Rua dos Andradas	312	1	0	0	0	0	0	
75	Rua dos Andradas	322	1	0	0	0	0	0	
75	Rua dos Andradas	326	1	0	0	0	0	0	
75	Rua dos Andradas	330	1	0	0	0	0	0	
75	Rua dos Andradas	332	1	0	0	0	0	0	
75	Rua dos Andradas	336	1	0	0	0	0	0	
75	Rua dos Andradas	340	1	0	0	0	0	0	
75	Rua dos Andradas	344	1	0	0	0	0	0	
75	Rua dos Andradas	348	1	0	0	0	0	0	
75	Rua dos Andradas	358	1	0	0	0	0	0	
75	Rua dos Andradas	372	1	0	0	0	0	0	
75	Rua dos Andradas	396	1	0	0	0	0	0	
75	Rua dos Andradas	362/364/370	0	0	0	1	0	0	
75	Rua dos Andradas	378/380	0	0	0	0	0	1	
75	Rua dos Andradas	382/392	1	0	0	0	0	0	
75	Rua dos Gusmões	1	1	0	0	0	0	0	
75	Rua dos Gusmões	195	0	1	0	0	0	0	

QUADRA	ENDEREÇO	N.º	REALIZADO	FECHADO	AUSENTE	RECUSA	REFORMA	DESATIVADO	OBSERVAÇÕES
75	Rua dos Gusmões	199	0	0	0	0	0	1	
75	Rua dos Gusmões	219	1	0	0	0	0	0	
75	Rua dos Gusmões	221	0	0	0	0	0	1	
75	Rua dos Gusmões	229	0	0	0	0	0	1	
75	Rua dos Gusmões	231	0	0	0	0	0	1	
75	Rua dos Gusmões	235	1	0	0	0	0	0	
75	Rua dos Gusmões	189/185	1	0	0	0	0	0	
75	Rua Vitória	88	1	0	0	0	0	0	
75	Rua Vitória	90	1	0	0	0	0	0	
75	Rua Vitória	104	0	0	0	0	0	1	
75	Rua Vitória	128	1	0	0	0	0	0	
75	Rua Vitória	130	1	0	0	0	0	0	
75	Rua Vitória	136	1	0	0	0	0	0	
75	Rua Vitória	140	2	0	0	0	0	0	
75	Rua Vitória	142	1	0	0	0	0	0	
75	Rua Vitória	146	0	0	0	0	1	0	
75	Rua Vitória	154	0	0	1	0	0	0	
75	Rua Vitória	158	1	0	0	0	0	0	
75	Rua Vitória	162	1	0	0	0	0	0	
75	Rua Vitória	112/118	2	0	0	0	0	0	
75	Rua Vitória	166/168	1	0	0	0	0	0	
75	Rua Vitória	92/96	1	0	0	0	0	0	
76	Rua do Triunfo	120	1	0	0	0	0	0	
76	Rua do Triunfo	126	0	0	0	1	0	0	
76	Rua do Triunfo	134	1	0	0	0	0	0	
76	Rua do Triunfo	138	1	0	0	0	0	0	
76	Rua do Triunfo	144	0	1	0	0	0	0	
76	Rua do Triunfo	154	1	0	0	0	0	0	
76	Rua do Triunfo	158	0	1	0	0	0	0	
76	Rua do Triunfo	166	0	1	0	0	0	0	
76	Rua do Triunfo	172	1	0	0	0	0	0	
76	Rua do Triunfo	176	1	0	0	0	0	0	
76	Rua do Triunfo	178	1	0	0	0	0	0	
76	Rua do Triunfo	188	1	0	0	0	0	0	
76	Rua dos Gusmões	83	1	0	0	0	0	0	
76	Rua dos Gusmões	87	1	0	0	0	0	0	
76	Rua dos Gusmões	119	1	0	0	0	0	0	

QUADRA	ENDEREÇO	N.º	REALIZADO	FECHADO	AUSENTE	RECUSA	REFORMA	DESATIVADO	OBSERVAÇÕES
76	Rua dos Gusmões	139	1	0	0	0	0	0	
76	Rua dos Gusmões	127/123	1	0	0	0	0	0	
76	Rua dos Gusmões	131/129	1	0	0	0	0	0	
76	Rua dos Gusmões	142/147	1	0	0	0	0	0	
76	Rua dos Gusmões	SN	0	0	0	0	0	1	
76	Rua dos Gusmões	SN	0	0	0	0	0	1	
76	Rua dos Gusmões	SN	0	0	0	0	0	1	
76	Rua dos Protestantes	9	1	0	0	0	0	0	
76	Rua dos Protestantes	11	0	1	0	0	0	0	
76	Rua dos Protestantes	23	1	0	0	0	0	0	
76	Rua dos Protestantes	35	0	1	0	0	0	0	
76	Rua dos Protestantes	41	1	0	0	0	0	0	
76	Rua dos Protestantes	47	1	0	0	0	0	0	
76	Rua dos Protestantes	49	0	0	1	0	0	0	
76	Rua dos Protestantes	55	1	0	0	0	0	0	
76	Rua dos Protestantes	59	1	0	0	0	0	0	
76	Rua dos Protestantes	65	1	0	0	0	0	0	
76	Rua dos Protestantes	71	0	1	0	0	0	0	
76	Rua dos Protestantes	85	0	1	0	0	0	0	
76	Rua dos Protestantes	15/13	1	0	0	0	0	0	
76	Rua Vitória	18	1	0	0	0	0	0	
76	Rua Vitória	20	0	0	1	0	0	0	
76	Rua Vitória	24	1	0	0	0	0	0	
76	Rua Vitória	28	0	0	0	0	0	1	
76	Rua Vitória	50	1	0	0	0	0	0	
76	Rua Vitória	52	1	0	0	0	0	0	
76	Rua Vitória	SN	0	0	0	0	0	1	
76	Rua Vitória	SN	0	0	0	0	0	1	
77	Rua dos Gusmões	0	0	0	0	0	0	0	CONSTRUÇÃO
77	Rua dos Protestantes	0	0	0	0	0	0	0	CONSTRUÇÃO
77	Rua dos Protestantes	0	0	0	0	0	0	0	CONSTRUÇÃO
77	Rua Gal. Couto de Magalhães	0	0	0	0	0	0	0	CONSTRUÇÃO
77	Rua Gal. Couto de Magalhães	0	0	0	0	0	0	0	CONSTRUÇÃO
77	Rua Gal. Couto de Magalhães	381	0	0	0	0	0	0	ESPAÇO NOVA LUZ
78	Pça Julio Mesquita	24	0	0	0	1	0	0	
78	Pça Julio Mesquita	30	1	0	0	0	0	0	

QUADRA	ENDEREÇO	N.º	REALIZADO	FECHADO	AUSENTE	RECUSA	REFORMA	DESATIVADO	OBSERVAÇÕES
78	Pça Julio Mesquita	34	0	0	1	0	0	0	
78	Pça Julio Mesquita	44	1	0	0	0	0	0	
78	Pça Julio Mesquita	48	1	0	0	0	0	0	
78	Pça Julio Mesquita	52	0	0	0	1	0	0	
78	Pça Julio Mesquita	54	1	0	0	0	0	0	
78	Pça Julio Mesquita	60	0	0	0	1	0	0	
78	Pça Julio Mesquita	66	0	0	0	1	0	0	
78	Pça Julio Mesquita	68	1	0	0	0	0	0	
78	Pça Julio Mesquita	76	0	0	0	0	0	1	
78	Pça Julio Mesquita	84	1	0	0	0	0	0	
78	Pça Julio Mesquita	108	1	0	0	0	0	0	
78	Pça Julio Mesquita	112	1	0	0	0	0	0	
78	Pça Julio Mesquita	116	1	0	0	0	0	0	
78	Pça Julio Mesquita	90/96	0	0	0	0	0	1	
78	Rua Aurora	580	0	0	0	1	0	0	
78	Rua Aurora	588	0	0	0	0	0	1	
78	Rua Aurora	596	0	0	0	1	0	0	
78	Rua Aurora	602	0	0	0	0	0	1	
78	Rua Aurora	608	1	0	0	0	0	0	
78	Rua Aurora	610	0	0	0	0	0	0	PERTENCE AO 608
78	Rua Conselheiro Nébias	197	0	0	1	0	0	0	
78	Rua Conselheiro Nébias	241	0	0	1	0	0	0	
78	Rua Conselheiro Nébias	255	0	1	0	0	0	0	
78	Rua Conselheiro Nébias	271	1	0	0	0	0	0	
78	Rua Conselheiro Nébias	221/217	1	0	0	0	0	0	
78	Rua Conselheiro Nébias	267/263	0	0	0	1	0	0	
78	Rua Vitória	649	1	0	0	0	0	0	
78	Rua Vitória	663	1	0	0	0	0	0	
78	Rua Vitória	673	1	0	0	0	0	0	
78	Rua Vitória	675	1	0	0	0	0	0	
78	Rua Vitória	679	1	0	0	0	0	0	
78	Rua Vitória	683	0	0	0	1	0	0	
79	Rua Aurora	500	1	0	0	0	0	0	
79	Rua Aurora	506	1	0	0	0	0	0	
79	Rua Aurora	508	1	0	0	0	0	0	
79	Rua Aurora	538	1	0	0	0	0	0	
79	Rua Aurora	546	1	0	0	0	0	0	

QUADRA	ENDEREÇO	N.º	REALIZADO	FECHADO	AUSENTE	RECUSA	REFORMA	DESATIVADO	OBSERVAÇÕES
79	Rua Aurora	554	0	1	0	0	0	0	
79	Rua Aurora	556	1	0	0	0	0	0	
79	Rua Aurora	558	1	0	0	0	0	0	
79	Rua Conselheiro Nébias	190	1	0	0	0	0	0	
79	Rua Conselheiro Nébias	194	1	0	0	0	0	0	
79	Rua Conselheiro Nébias	202	3	0	0	0	0	0	
79	Rua Conselheiro Nébias	206	1	0	1	0	0	0	
79	Rua Conselheiro Nébias	208	0	0	0	1	0	0	
79	Rua Conselheiro Nébias	210	1	0	0	0	0	0	
79	Rua Conselheiro Nébias	216	1	0	0	0	0	0	
79	Rua Conselheiro Nébias	220	1	0	0	0	0	0	
79	Rua Conselheiro Nébias	234	1	0	0	0	0	0	
79	Rua Conselheiro Nébias	236	0	0	1	0	0	0	
79	Rua Conselheiro Nébias	246	0	1	0	0	0	0	
79	Rua Conselheiro Nébias	262	0	0	1	0	0	0	
79	Rua Conselheiro Nébias	268	1	0	0	0	0	0	
79	Rua Conselheiro Nébias	274	0	0	1	0	0	0	
79	Rua Conselheiro Nébias	276	0	0	0	1	0	0	
79	Rua Conselheiro Nébias	224/228	1	0	0	0	0	0	
79	Rua dos Guaianazes	119	1	0	0	0	0	0	
79	Rua dos Guaianazes	121	1	0	0	0	0	0	
79	Rua dos Guaianazes	133	0	0	1	0	0	0	
79	Rua dos Guaianazes	143	0	0	0	0	1	0	
79	Rua dos Guaianazes	149	1	0	0	0	0	0	
79	Rua dos Guaianazes	153	1	0	0	0	0	0	
79	Rua dos Guaianazes	159	1	0	0	0	0	0	
79	Rua dos Guaianazes	173	1	0	0	0	0	0	
79	Rua dos Guaianazes	181	1	0	0	0	0	0	
79	Rua dos Guaianazes	187	1	0	0	0	0	0	
79	Rua dos Guaianazes	209	1	0	0	0	0	0	
79	Rua dos Guaianazes	221	1	0	0	0	0	0	
79	Rua dos Guaianazes	167/163	0	0	0	1	0	0	
79	Rua Vitória	551	1	0	0	0	0	0	
79	Rua Vitória	553	0	0	0	1	0	0	
79	Rua Vitória	563	1	0	0	0	0	0	
79	Rua Vitória	573	0	0	0	0	0	1	
79	Rua Vitória	577	0	0	0	0	0	1	
79	Rua Vitória	595	1	0	0	0	0	0	

QUADRA	ENDEREÇO	N.º	REALIZADO	FECHADO	AUSENTE	RECUSA	REFORMA	DESATIVADO	OBSERVAÇÕES
79	Rua Vitória	611	2	0	0	0	0	0	
79	Rua Vitória	617	1	0	0	0	0	0	
79	Rua Vitória	625	1	0	0	0	0	0	
80	Av. Rio Branco	373	1	0	0	0	0	0	
80	Av. Rio Branco	377	1	0	0	0	0	0	
80	Av. Rio Branco	389	1	0	0	0	0	0	
80	Av. Rio Branco	401	0	0	1	0	0	0	
80	Av. Rio Branco	405	1	0	0	0	0	0	
80	Av. Rio Branco	409	0	0	1	0	0	0	
80	Av. Rio Branco	425	1	0	0	0	0	0	
80	Av. Rio Branco	435	1	0	0	0	0	0	
80	Av. Rio Branco	439	0	0	1	0	0	0	
80	Av. Rio Branco	449	1	0	0	0	0	0	
80	Av. Rio Branco	455	1	0	0	0	0	0	
80	Av. Rio Branco	469	1	0	0	0	0	0	
80	Rua Aurora	404	1	0	0	0	0	0	
80	Rua Aurora	414	0	0	1	0	0	0	
80	Rua Aurora	424	1	0	0	0	0	0	
80	Rua dos Guaianazes	134	1	0	0	0	0	0	
80	Rua dos Guaianazes	144	0	0	0	0	0	1	
80	Rua dos Guaianazes	182	0	0	0	0	0	1	
80	Rua Vitória	471	1	0	0	0	0	0	
80	Rua Vitória	485	0	0	1	0	0	0	
80	Rua Vitória	487	1	0	0	0	0	0	
80	Rua Vitória	493	1	0	0	0	0	0	
80	Rua Vitória	514	0	0	0	0	1	0	
80	Rua Vitória	515	0	0	0	0	1	0	
80	Rua Vitória	523	0	1	0	0	0	0	
80	Rua Vitória	525	0	0	1	0	0	0	
80	Rua Vitória	511/509	1	0	0	0	0	0	
80	Ruas dos Guaianazes	186	1	0	0	0	0	0	
80	Ruas dos Guaianazes	194	1	0	0	0	0	0	
80	Ruas dos Guaianazes	198	1	0	0	0	0	0	
80	Ruas dos Guaianazes	202	0	0	1	0	0	0	
80	Ruas dos Guaianazes	204	1	0	0	0	0	0	
81	Av. Rio Branco	390	1	0	0	0	0	0	

QUADRA	ENDEREÇO	N.º	REALIZADO	FECHADO	AUSENTE	RECUSA	REFORMA	DESATIVADO	OBSERVAÇÕES
81	Av. Rio Branco	408	1	0	0	0	0	0	
81	Av. Rio Branco	426	1	0	0	0	0	0	
81	Av. Rio Branco	436	0	0	1	0	0	0	
81	Av. Rio Branco	466	1	0	0	0	0	0	
81	Rua Aurora	244	1	0	1	0	0	0	
81	Rua Aurora	248	6	0	8	2	0	0	
81	Rua Aurora	254	2	0	4	5	0	0	
81	Rua Aurora	264	19	14	14	5	0	1	
81	Rua Aurora	270	0	0	0	0	0	1	
81	Rua Aurora	278	0	0	0	0	0	1	
81	Rua Aurora	288	1	0	0	0	0	0	
81	Rua Aurora	296	0	0	1	0	0	0	
81	Rua Aurora	300	17	0	2	3	0	18	
81	Rua Aurora	322	0	0	0	0	0	1	
81	Rua Aurora	338	0	0	0	0	0	1	
81	Rua Aurora	284/282	1	0	0	0	0	0	
81	Rua Sta Ifigênia	345	0	0	1	0	0	0	
81	Rua Sta Ifigênia	349	0	0	1	0	0	0	
81	Rua Sta Ifigênia	355	10	0	5	3	0	0	
81	Rua Sta Ifigênia	361	10	2	9	4	0	0	
81	Rua Sta Ifigênia	373	17	1	12	3	0	0	
81	Rua Sta Ifigênia	375	1	0	0	0	0	0	
81	Rua Sta Ifigênia	379	15	8	9	4	0	1	
81	Rua Sta Ifigênia	383	19	0	6	7	1	1	
81	Rua Sta Ifigênia	389	0	0	1	0	0	0	
81	Rua Sta Ifigênia	399	20	4	12	8	1	0	
81	Rua Sta Ifigênia	403	15	0	3	9	0	0	
81	Rua Sta Ifigênia	411	1	0	0	0	0	0	
81	Rua Sta Ifigênia	419	1	0	0	0	0	0	
81	Rua Sta Ifigênia	427	1	0	0	0	0	0	
81	Rua Vitória	311	0	0	1	0	0	0	
81	Rua Vitória	317	1	0	0	0	0	0	
81	Rua Vitória	325	2	0	0	0	0	0	
81	Rua Vitória	333	0	0	0	0	0	1	
81	Rua Vitória	339	1	0	0	0	0	0	
81	Rua Vitória	343	1	0	0	0	0	1	
81	Rua Vitória	345	0	0	1	0	0	0	
81	Rua Vitória	349	0	0	1	0	0	0	



QUADRA	ENDEREÇO	N.º	REALIZADO	FECHADO	AUSENTE	RECUSA	REFORMA	DESATIVADO	OBSERVAÇÕES
81	Rua Vitória	357	1	0	0	0	0	0	
81	Rua Vitória	361	15	7	11	0	0	3	
81	Rua Vitória	365	1	0	0	0	0	0	
81	Rua Vitória	371	0	0	1	0	0	0	
81	Rua Vitória	379	0	0	0	1	0	0	
81	Rua Vitória	383	1	0	0	0	0	0	
81	Rua Vitória	387	1	0	0	0	0	0	
81	Rua Vitória	391	1	0	0	0	0	0	
82	Rua Aurora	122	1	0	0	0	0	0	
82	Rua Aurora	132	1	0	0	0	0	0	
82	Rua Aurora	136	1	0	0	0	0	0	
82	Rua Aurora	140	1	0	0	0	0	0	
82	Rua Aurora	146	1	0	0	0	0	0	
82	Rua Aurora	148	1	0	0	0	0	0	
82	Rua Aurora	154	0	0	1	0	0	0	
82	Rua Aurora	162	5	0	4	10	0	0	
82	Rua Aurora	168	9	1	1	0	1	0	
82	Rua Aurora	178	17	0	7	5	0	1	
82	Rua Aurora	182	15	0	6	3	0	1	
82	Rua Aurora	200	14	3	5	5	0	0	
82	Rua dos Andradas	211	0	0	0	0	0	1	
82	Rua dos Andradas	215	0	0	0	0	0	1	
82	Rua dos Andradas	225	0	0	0	0	0	1	
82	Rua dos Andradas	229	0	0	0	0	0	1	
82	Rua dos Andradas	231	0	0	0	0	0	1	
82	Rua dos Andradas	237	10	2	0	2	0	0	
82	Rua dos Andradas	249	1	0	0	0	0	0	
82	Rua dos Andradas	293	2	0	0	0	0	0	
82	Rua Sta Ifigênia	338	3	0	16	0	0	0	
82	Rua Sta Ifigênia	342	0	0	1	0	0	0	
82	Rua Sta Ifigênia	348	8	0	2	1	0	0	
82	Rua Sta Ifigênia	358	1	0	0	0	0	0	
82	Rua Sta Ifigênia	364	1	0	0	0	0	0	
82	Rua Sta Ifigênia	372	1	0	0	0	0	0	
82	Rua Sta Ifigênia	378	0	0	1	0	0	0	
82	Rua Sta Ifigênia	386	0	0	1	0	0	0	
82	Rua Sta Ifigênia	390	0	1	0	0	0	0	

QUADRA	ENDEREÇO	N.º	REALIZADO	FECHADO	AUSENTE	RECUSA	REFORMA	DESATIVADO	OBSERVAÇÕES
82	Rua Sta Ifigênia	398	0	1	0	0	0	0	
82	Rua Sta Ifigênia	402	0	0	1	0	0	0	
82	Rua Sta Ifigênia	406	1	0	0	0	0	0	
82	Rua Sta Ifigênia	414	0	0	1	0	0	0	
82	Rua Sta Ifigênia	420	0	0	1	0	0	0	
82	Rua Sta Ifigênia	424	0	0	1	0	0	0	
82	Rua Sta Ifigênia	432	1	0	0	0	0	0	
82	Rua Vitória	199	1	0	0	0	0	0	
82	Rua Vitória	203	1	0	0	0	0	0	
82	Rua Vitória	223	1	0	0	0	0	0	
82	Rua Vitória	231	1	0	0	0	0	0	
82	Rua Vitória	235	1	0	0	0	0	0	
82	Rua Vitória	237	1	0	0	0	0	0	
82	Rua Vitória	247	5	0	0	0	0	0	
82	Rua Vitória	253	4	0	1	0	0	0	
82	Rua Vitória	255	0	0	0	1	0	0	
82	Rua Vitória	257	10	1	4	5	0	0	
82	Rua Vitória	189/193	0	1	0	0	0	0	
82	Rua Vitória		0	0	0	0	0	0	
83	Rua do Triunfo	85	1	0	0	0	0	0	
83	Rua Aurora	18	0	0	0	0	0	1	
83	Rua Aurora	22	1	0	0	0	0	0	
83	Rua Aurora	28	1	0	0	0	0	0	
83	Rua Aurora	34	1	0	0	0	0	0	
83	Rua Aurora	44	1	0	0	0	0	0	
83	Rua Aurora	48	0	0	0	0	0	1	
83	Rua Aurora	52	0	0	0	1	0	0	
83	Rua Aurora	56	1	0	0	0	0	0	
83	Rua Aurora	60	1	0	0	0	0	0	
83	Rua Aurora	66	4	10	5	0	0	0	
83	Rua Aurora	78	5	12	0	3	0	0	
83	Rua Aurora	82	0	0	0	1	0	0	
83	Rua Aurora	88	1	0	0	0	0	0	
83	Rua Aurora	94	1	0	0	0	0	0	
83	Rua Aurora	100	1	0	0	0	0	0	
83	Rua do Triunfo	45	0	0	0	0	0	1	
83	Rua do Triunfo	51	0	0	1	0	0	0	

QUADRA	ENDEREÇO	N.º	REALIZADO	FECHADO	AUSENTE	RECUSA	REFORMA	DESATIVADO	OBSERVAÇÕES
83	Rua do Triunfo	59	1	0	0	0	0	0	
83	Rua do Triunfo	65	1	0	0	0	0	0	
83	Rua do Triunfo	71	0	0	0	1	0	0	
83	Rua do Triunfo	77	1	0	0	0	0	0	
83	Rua do Triunfo	87	0	1	0	0	0	0	
83	Rua do Triunfo	91	1	0	0	0	0	0	
83	Rua do Triunfo	95	0	1	0	0	0	0	
83	Rua do Triunfo	81/79	0	0	0	1	0	0	
83	Rua dos Andradas	208	0	0	0	1	0	0	
83	Rua dos Andradas	216	0	0	0	1	0	0	
83	Rua dos Andradas	218	1	0	0	0	0	0	
83	Rua dos Andradas	224	0	0	0	1	0	0	
83	Rua dos Andradas	230	1	0	0	0	0	0	
83	Rua dos Andradas	236	0	1	0	0	0	0	
83	Rua dos Andradas	242	1	0	0	0	0	0	
83	Rua dos Andradas	250	1	0	0	0	0	0	
83	Rua dos Andradas	254	1	0	0	0	0	0	
83	Rua dos Andradas	262	1	0	0	0	0	0	
83	Rua dos Andradas	266	1	0	0	0	0	0	
83	Rua dos Andradas	268	1	0	0	0	0	0	
83	Rua dos Andradas	272	1	0	0	0	0	0	
83	Rua dos Andradas	276	1	0	0	0	0	0	
83	Rua dos Andradas	280	1	0	0	0	0	0	
83	Rua dos Andradas	284	1	0	0	0	0	0	
83	Rua Vitória	79	1	0	0	0	0	0	
83	Rua Vitória	85	1	0	0	0	0	0	
83	Rua Vitória	93	1	0	0	0	0	0	
83	Rua Vitória	101	1	0	0	0	0	0	
83	Rua Vitória	107	0	0	0	1	0	0	
83	Rua Vitória	111	1	0	0	0	0	0	
83	Rua Vitória	115	1	0	0	0	0	0	
83	Rua Vitória	119	0	0	0	1	0	0	
83	Rua Vitória	125	0	0	0	0	0	1	
83	Rua Vitória	129	0	0	0	1	0	0	
83	Rua Vitória	131	0	1	0	0	0	0	
83	Rua Vitória	141	1	0	0	0	0	0	
83	Rua Vitória	159	0	0	0	1	0	0	
83	Rua Vitória	161	0	1	0	0	0	0	

QUADRA	ENDEREÇO	N.º	REALIZADO	FECHADO	AUSENTE	RECUSA	REFORMA	DESATIVADO	OBSERVAÇÕES
84	Rua do Triunfo	22	0	0	0	0	0	1	
84	Rua do Triunfo	26	0	0	0	0	0	1	
84	Rua do Triunfo	30	0	0	0	0	0	1	
84	Rua do Triunfo	34	0	0	0	0	0	1	
84	Rua do Triunfo	36	0	0	0	0	0	1	
84	Rua do Triunfo	38	0	0	0	0	0	1	
84	Rua do Triunfo	42	0	0	0	1	0	0	
84	Rua do Triunfo	46	1	0	0	0	0	0	
84	Rua do Triunfo	50	0	0	0	0	0	1	
84	Rua do Triunfo	58	1	0	0	0	0	0	
84	Rua Gal. Couto de Magalhães	217	1	0	0	0	0	0	
84	Rua Gal. Couto de Magalhães	221	0	0	1	0	0	0	
84	Rua Gal. Couto de Magalhães	225	1	0	0	0	0	0	
84	Rua Gal. Couto de Magalhães	229	0	0	0	0	0	1	
84	Rua Gal. Couto de Magalhães	233	0	0	0	0	0	1	
84	Rua Gal. Couto de Magalhães	239	1	0	0	0	0	0	
84	Rua Vitória	9	0	0	0	1	0	0	
84	Rua Vitória	11	1	0	0	0	0	0	
84	Rua Vitória	15	1	0	0	0	0	0	
84	Rua Vitória	19	0	1	0	0	0	0	
84	Rua Vitória	23	1	0	0	0	0	0	
84	Rua Vitória	27	1	0	0	0	0	0	
84	Rua Vitória	31	1	0	0	0	0	0	
84	Rua Vitória	35	0	0	0	1	0	0	
84	Rua Vitória	39	0	1	0	0	0	0	
85	Av. São João	560	1	0	0	0	0	0	
85	Av. São João	794	1	0	0	0	0	0	
85	Av. São João	798	0	0	0	1	0	0	
85	Av. São João	802	2	1	0	0	0	2	
85	Av. São João	806	1	0	0	0	0	0	
85	Av. São João	808	1	0	0	0	0	0	
85	Av. São João	812	1	0	0	0	0	0	
85	Av. São João	826	0	0	0	0	0	1	
85	Av. São João	836	1	0	0	0	0	0	
85	Av. São João	844	0	0	0	1	0	0	
85	Av. São João	866	2	0	0	0	0	0	

QUADRA	ENDEREÇO	N.º	REALIZADO	FECHADO	AUSENTE	RECUSA	REFORMA	DESATIVADO	OBSERVAÇÕES
85	Av. São João	868	1	0	0	0	0	0	
85	Av. São João	816/820	1	0	0	0	0	0	
85	Rua Aurora	601	0	0	0	0	0	1	
85	Rua Aurora	611	0	0	1	0	0	0	
85	Rua Aurora	613	1	0	0	0	0	0	
85	Rua Aurora	619	1	0	0	0	0	0	
85	Rua Conselheiro Nébias	87	1	0	0	0	0	0	
85	Rua Conselheiro Nébias	103	0	0	0	1	0	0	
85	Rua Conselheiro Nébias	107	2	0	3	2	0	0	
85	Rua Conselheiro Nébias	113	0	0	0	2	0	0	
85	Rua Conselheiro Nébias	117	1	0	0	0	0	0	
85	Rua Conselheiro Nébias	127	0	0	0	1	0	0	
85	Rua Conselheiro Nébias	129	1	0	0	0	0	0	
85	Rua Conselheiro Nébias	137	0	0	0	1	0	0	
85	Rua Conselheiro Nébias	147	1	0	0	0	0	0	
85	Rua Conselheiro Nébias	125/121	1	0	0	0	0	0	
85	Rua Conselheiro Nébias	99/95/91	1	0	0	0	0	0	
86	Rua Aurora	487	1	0	0	0	0	0	
86	Rua Aurora	491	1	0	0	0	0	0	
86	Rua Aurora	493	1	0	0	0	0	0	
86	Rua Aurora	501	1	0	0	0	0	0	
86	Rua Aurora	515	0	1	0	0	0	0	
86	Rua Aurora	525	0	0	0	0	0	1	
86	Rua Aurora	541	1	0	0	0	0	0	
86	Rua Aurora	563	0	1	0	0	0	0	
86	Rua Conselheiro Nébias	120	1	0	0	0	0	0	
86	Rua Conselheiro Nébias	142	1	0	0	0	0	0	
86	Rua Conselheiro Nébias	100/102/104	1	0	0	0	0	0	
86	Rua Conselheiro Nébias	91/97/99	0	0	0	0	0	1	
86	Rua dos Guaianazes	11	1	0	0	0	0	0	
86	Rua dos Guaianazes	31	1	0	0	0	0	0	
86	Rua dos Guaianazes	39	1	0	0	0	0	0	
86	Rua dos Guaianazes	41	1	0	0	0	0	0	
86	Rua dos Guaianazes	53	0	0	0	0	0	1	
86	Rua dos Guaianazes	57	0	1	0	0	0	0	
86	Rua dos Guaianazes	61	1	0	0	0	0	0	
86	Rua dos Guaianazes	63	0	0	0	0	0	1	

QUADRA	ENDEREÇO	N.º	REALIZADO	FECHADO	AUSENTE	RECUSA	REFORMA	DESATIVADO	OBSERVAÇÕES
86	Rua dos Guaianazes	65	1	0	0	0	0	0	
86	Rua dos Guaianazes	71	1	0	0	0	0	0	
86	Rua dos Guaianazes	73	1	0	0	0	0	0	
86	Rua dos Guaianazes	75	1	0	0	0	0	0	
86	Rua dos Guaianazes	79	1	0	0	0	0	0	
86	Rua dos Guaianazes	87	0	0	0	2	0	0	
86	Rua dos Guaianazes	93	1	0	0	0	0	0	
86	Rua dos Guaianazes	19/17	0	0	1	0	0	0	
86	Rua dos Timbiras	472	1	0	0	0	0	0	
86	Rua dos Timbiras	492	1	0	0	0	0	0	
86	Rua dos Timbiras	502	0	0	0	0	0	1	
86	Rua dos Timbiras	512	0	0	0	0	0	1	
86	Rua Guaianazes	23	1	0	0	0	0	0	
87	Av. Rio Branco	267	1	0	0	0	0	0	
87	Av. Rio Branco	279	1	0	0	0	0	0	
87	Av. Rio Branco	285	1	0	0	0	0	0	
87	Av. Rio Branco	301	1	0	0	0	0	0	
87	Av. Rio Branco	313	0	1	0	0	0	0	
87	Av. Rio Branco	317	0	1	0	0	0	0	
87	Av. Rio Branco	321	1	0	0	0	0	0	
87	Av. Rio Branco	327	1	0	0	0	0	0	
87	Av. Rio Branco	331	1	0	0	0	0	0	
87	Av. Rio Branco	325/323	1	0	0	0	0	0	
87	Rua Aurora	401	1	0	0	0	0	0	
87	Rua Aurora	405	0	1	0	0	0	0	
87	Rua Aurora	407	0	0	0	0	1	0	
87	Rua Aurora	409	1	0	0	0	0	0	
87	Rua Aurora	411	1	0	0	0	0	0	
87	Rua Aurora	427	1	0	0	0	0	0	
87	Rua Aurora	429	0	0	0	1	0	0	
87	Rua Aurora	443	0	1	0	0	0	0	
87	Rua Aurora	449	1	0	0	0	0	0	
87	Rua Aurora	451	1	0	0	0	0	0	
87	Rua Aurora	459	1	0	0	0	0	0	
87	Rua dos Guaianazes	22	0	0	0	1	0	0	
87	Rua dos Guaianazes	30	1	0	0	0	0	0	
87	Rua dos Guaianazes	36	1	0	0	0	0	0	

QUADRA	ENDEREÇO	N.º	REALIZADO	FECHADO	AUSENTE	RECUSA	REFORMA	DESATIVADO	OBSERVAÇÕES
87	Rua dos Guaianazes	46	1	0	0	0	0	0	
87	Rua dos Guaianazes	56	0	1	0	0	0	0	
87	Rua dos Guaianazes	68	0	0	0	0	0	1	
87	Rua dos Guaianazes	70	0	0	1	0	0	0	
87	Rua dos Guaianazes	72	1	0	0	0	0	0	
87	Rua dos Guaianazes	74	1	0	0	0	0	0	
87	Rua dos Guaianazes	76	1	0	0	0	0	0	
87	Rua dos Guaianazes	78	0	0	1	0	0	0	
87	Rua dos Guaianazes	92	0	0	0	1	0	0	
87	Rua dos Timbiras	388	1	0	0	0	0	0	
87	Rua dos Timbiras	390	0	0	0	1	0	0	
87	Rua dos Timbiras	392	2	0	0	0	0	0	
87	Rua dos Timbiras	402	1	0	0	0	0	0	
87	Rua dos Timbiras	406	1	0	0	0	0	0	
87	Rua dos Timbiras	422	1	0	0	0	0	0	
87	Rua dos Timbiras	426	0	0	1	0	0	0	
87	Rua dos Timbiras	432	1	0	0	0	0	0	
87	Rua dos Timbiras	444	1	0	0	0	0	0	
88	Av. Rio Branco	280	5	10	5	0	2	8	
88	Av. Rio Branco	300	20	6	8	4	0	1	
88	Av. Rio Branco	304	1	0	0	0	0	0	
88	Av. Rio Branco	320	8	3	5	0	0	0	
88	Av. Rio Branco	324	1	0	0	0	0	0	
88	Av. Rio Branco	328	0	0	0	1	0	0	
88	Av. Rio Branco	306/312	1	0	0	0	0	0	
88	Rua Aurora	241	0	0	0	0	0	1	
88	Rua Aurora	245	1	0	0	0	0	0	
88	Rua Aurora	263	21	2	8	2	2	2	
88	Rua Aurora	275	0	0	0	0	0	1	
88	Rua Aurora	277	3	2	2	1	0	0	
88	Rua Aurora	279	1	0	0	0	0	0	
88	Rua Aurora	291	9	2	10	2	2	2	
88	Rua Aurora	315	1	0	0	0	0	0	
88	Rua Aurora	323	1	0	0	0	0	0	
88	Rua Aurora	333	0	0	0	0	0	0	pertence 328 Av. Rio Branco
88	Rua Aurora	271/269	1	0	0	0	0	0	
88	Rua dos Timbiras	158	0	0	0	1	0	0	

QUADRA	ENDEREÇO	N.º	REALIZADO	FECHADO	AUSENTE	RECUSA	REFORMA	DESATIVADO	OBSERVAÇÕES
88	Rua dos Timbiras	160	0	0	0	1	0	0	
88	Rua dos Timbiras	216	0	0	1	0	0	0	
88	Rua dos Timbiras	220	1	0	0	0	0	0	
88	Rua dos Timbiras	224	0	0	0	0	0	1	
88	Rua dos Timbiras	228	0	0	0	0	0	1	
88	Rua dos Timbiras	232	0	0	0	0	0	1	
88	Rua dos Timbiras	238	3	0	0	0	0	0	
88	Rua dos Timbiras	248	0	0	0	0	0	1	
88	Rua dos Timbiras	256	0	1	0	0	0	0	
88	Rua dos Timbiras	258	0	0	0	1	0	0	
88	Rua dos Timbiras	260	0	0	1	0	0	0	
88	Rua dos Timbiras	262	0	0	0	0	0	1	
88	Rua dos Timbiras	270	0	0	1	0	0	0	
88	Rua dos Timbiras	272	1	0	0	0	0	0	
88	Rua dos Timbiras	278	1	0	0	0	0	0	
88	Rua dos Timbiras	290	1	0	0	0	0	0	
88	Rua dos Timbiras	300	1	0	0	0	0	0	
88	Rua dos Timbiras	306	1	0	0	0	0	0	
88	Rua Sta Ifigênia	247	1	0	0	0	0	0	
88	Rua Sta Ifigênia	251	1	0	0	0	0	0	
88	Rua Sta Ifigênia	257	5	1	9	0	2	1	
88	Rua Sta Ifigênia	261	14	1	9	0	8	1	
88	Rua Sta Ifigênia	265	7	0	2	0	0	1	
88	Rua Sta Ifigênia	269	11	1	11	0	0	0	
88	Rua Sta Ifigênia	279	2	0	0	0	0	0	
88	Rua Sta Ifigênia	283	1	0	0	0	0	0	
88	Rua Sta Ifigênia	289	0	0	1	0	0	0	
88	Rua Sta Ifigênia	293	0	0	1	0	0	0	
88	Rua Sta Ifigênia	295	34	2	11	8	0	11	
88	Rua Sta Ifigênia	299	2	0	0	0	0	0	
88	Rua Sta Ifigênia	305	1	0	0	0	0	0	
88	Rua Sta Ifigênia	309	0	0	1	0	0	0	
88	Rua Sta Ifigênia	313	1	0	0	0	0	0	
89	Rua Aurora	125	0	0	0	0	0	1	
89	Rua Aurora	133	1	0	0	0	0	0	
89	Rua Aurora	135	0	0	0	0	0	0	Junto c/ 139
89	Rua Aurora	139	1	0	0	0	0	0	



QUADRA	ENDEREÇO	N.º	REALIZADO	FECHADO	AUSENTE	RECUSA	REFORMA	DESATIVADO	OBSERVAÇÕES
89	Rua Aurora	147	0	0	1	0	0	0	
89	Rua Aurora	153	0	0	1	0	0	0	
89	Rua Aurora	161	0	0	1	0	0	0	
89	Rua Aurora	165	0	0	1	0	0	0	
89	Rua Aurora	175	0	1	0	0	0	0	
89	Rua Aurora	185	1	0	0	0	0	0	
89	Rua Aurora	187	0	0	0	1	0	0	
89	Rua Aurora	191	8	1	0	0	0	0	
89	Rua Aurora	195	11	2	16	3	0	0	
89	Rua Aurora	199	0	0	0	0	0	1	
89	Rua Aurora	205	4	0	2	2	0	26	
89	Rua Aurora	215	0	0	0	1	0	0	
89	Rua dos Andradas	109	1	0	1	0	0	0	
89	Rua dos Andradas	121	1	0	0	0	0	0	
89	Rua dos Andradas	127	1	0	0	0	0	0	
89	Rua dos Andradas	135	1	0	0	0	0	0	
89	Rua dos Andradas	141	3	0	0	0	0	0	
89	Rua dos Andradas	151	2	0	0	0	0	0	
89	Rua dos Andradas	161	1	0	0	0	0	0	
89	Rua dos Andradas	177	0	0	1	0	0	0	
89	Rua dos Timbiras	108	0	0	0	1	0	0	
89	Rua dos Timbiras	116	1	0	0	0	0	0	
89	Rua dos Timbiras	148	1	0	0	0	0	0	
89	Rua dos Timbiras	150	0	0	0	1	0	0	
89	Rua dos Timbiras	154	1	0	0	0	0	0	
89	Rua dos Timbiras	164	1	0	0	0	0	0	
89	Rua dos Timbiras	166	1	0	0	0	0	0	
89	Rua dos Timbiras	168	1	0	0	0	0	0	
89	Rua dos Timbiras	172	1	0	0	0	0	0	
89	Rua dos Timbiras	174	0	0	1	0	0	0	
89	Rua dos Timbiras	178	0	0	1	0	0	0	
89	Rua dos Timbiras	SN	0	0	0	0	0	1	
89	Rua Sta Ifigênia	246	1	0	0	0	0	0	
89	Rua Sta Ifigênia	250	0	0	0	0	0	0	JUNTO C/246
89	Rua Sta Ifigênia	260	13	6	13	5	1	1	
89	Rua Sta Ifigênia	264	16	0	14	10	0	0	
89	Rua Sta Ifigênia	270	10	1	11	4	0	0	
89	Rua Sta Ifigênia	276	19	1	14	6	0	0	

QUADRA	ENDEREÇO	N.º	REALIZADO	FECHADO	AUSENTE	RECUSA	REFORMA	DESATIVADO	OBSERVAÇÕES
89	Rua Sta Ifigênia	280	8	0	3	1	0	56	
89	Rua Sta Ifigênia	300	0	0	1	0	0	0	
89	Rua Sta Ifigênia	304	0	0	0	1	0	0	
89	Rua Sta Ifigênia	308	28	3	5	0	0	1	
89	Rua Sta Ifigênia	312	2	0	4	1	0	0	
89	Rua Sta Ifigênia	314	0	0	1	0	0	0	
89	Rua Sta Ifigênia	252/256	3	5	1	1	0	1	
90	Rua Aurora		0	1	0	0	0	0	EPEC EM CONSTRUÇÃO
90	Rua Aurora		0	1	0	0	0	0	EPEC EM CONSTRUÇÃO
90	Rua dos Timbiras		0	1	0	0	0	0	EPEC EM CONSTRUÇÃO
90	Rua Gal. Couto de Magalhães		0	1	0	0	0	0	EPEC EM CONSTRUÇÃO
91	Av. Ipiranga	855	1	0	0	0	0	0	
91	Av. Ipiranga	871	1	0	0	0	0	0	
91	Av. Ipiranga	877	12	0	37	1	0	1	
91	Av. Ipiranga	879	1	0	0	0	0	0	
91	Av. Ipiranga	913	1	0	0	0	0	0	
91	Av. Ipiranga	919	17	0	6	1	0	11	
91	Av. Ipiranga	925	0	0	0	0	0	1	
91	Av. Ipiranga	933	0	0	0	0	0	1	
91	Av. Ipiranga	935	1	0	0	0	0	0	
91	Av. Ipiranga	955	0	0	1	0	0	0	
91	Av. Ipiranga	943/939	1	0	0	0	0	0	
91	Av. Ipiranga	949/947	1	0	0	0	0	0	
91	Av. Ipiranga	SN	0	0	0	0	0	1	
91	Av. São João	674	1	0	0	0	0	0	
91	Rua Conselheiro Nébias	14	1	0	0	0	0	0	
91	Rua Conselheiro Nébias	30	1	0	0	0	0	0	
91	Rua do Boticário	209	0	0	0	0	0	1	
91	Rua dos Timbiras	1	0	0	0	0	0	1	
91	Rua dos Timbiras	437	1	0	0	0	0	0	
91	Rua dos Timbiras	445	0	0	0	0	0	1	
91	Rua dos Timbiras	457	1	0	0	0	0	0	
91	Rua dos Timbiras	461	1	0	0	0	0	0	
91	Rua dos Timbiras	467	1	0	0	0	0	0	
91	Rua dos Timbiras	471	0	0	0	0	0	1	
91	Rua dos Timbiras	483	0	0	1	0	0	0	

QUADRA	ENDEREÇO	N.º	REALIZADO	FECHADO	AUSENTE	RECUSA	REFORMA	DESATIVADO	OBSERVAÇÕES
91	Rua dos Timbiras	489	0	0	0	0	0	1	
91	Rua dos Timbiras	499	1	0	0	0	0	0	
91	Rua dos Timbiras	507	1	0	0	0	0	0	
91	Rua dos Timbiras	509	1	0	0	0	0	0	
91	Rua dos Timbiras	527	1	0	0	0	0	0	
91	Rua dos Timbiras	SN	0	0	0	0	0	1	
91	Rua dos Timbiras	SN	0	0	0	0	0	1	
91	Rua Sta Ifigênia	173/169	0	0	0	0	0	0	Junto c/175
92	Av. Ipiranga	991	3	0	1	0	0	0	
92	Av. Rio Branco	190	1	0	0	0	0	0	
92	Av. Rio Branco	211	19	14	9	3	1	6	
92	Av. Rio Branco	219	0	0	0	1	0	0	
92	Av. Rio Branco	221	1	0	0	0	0	0	
92	Av. Rio Branco	223	0	0	0	0	1	0	
92	Av. Rio Branco	229	1	0	0	0	0	0	
92	Av. Rio Branco	233	21	6	9	1	0	0	
92	Av. Rio Branco	237	1	0	0	0	0	0	
92	Av. Rio Branco	241	1	0	0	0	0	0	
92	Av. Rio Branco	245	0	0	1	0	0	0	
92	Av. Rio Branco	365	1	0	0	0	0	0	
92	Rua dos Timbiras	401	0	0	0	0	0	1	
92	Rua dos Timbiras	421	0	0	0	0	0	1	
93	Av. Ipiranga	1051	0	0	0	0	0	1	
93	Av. Ipiranga	1071	0	0	1	0	0	0	
93	Av. Ipiranga	1077	0	0	0	1	0	0	
93	Av. Ipiranga	1091	1	0	0	0	0	0	
93	Av. Ipiranga	1097	0	0	1	0	0	0	
93	Av. Ipiranga	1107	1	0	0	0	0	0	
93	Av. Ipiranga	1119	1	0	0	0	0	0	
93	Av. Ipiranga	1123	21	0	20	2	0	2	
93	Av. Ipiranga	1129	1	0	0	0	0	0	
93	Av. Ipiranga	1133	1	0	0	0	0	0	
93	Av. Ipiranga	1165	2	0	0	0	0	0	
93	Av. Rio Branco	200	1	0	0	0	0	0	
93	Av. Rio Branco	212	1	0	0	0	0	0	
93	Av. Rio Branco	218	0	0	0	0	0	1	

QUADRA	ENDEREÇO	N.º	REALIZADO	FECHADO	AUSENTE	RECUSA	REFORMA	DESATIVADO	OBSERVAÇÕES
93	Av. Rio Branco	228	0	0	1	0	0	0	
93	Av. Rio Branco	234	2	0	0	0	0	0	
93	Av. Rio Branco	236	1	0	0	0	0	0	
93	Av. Rio Branco	252	1	0	0	0	0	0	
93	Rua dos Timbiras	215	1	0	0	0	0	0	
93	Rua dos Timbiras	217	0	0	1	0	0	0	
93	Rua dos Timbiras	221	8	0	0	0	0	0	
93	Rua dos Timbiras	227	1	0	0	0	0	0	
93	Rua dos Timbiras	229	0	0	0	0	0	1	
93	Rua dos Timbiras	239	0	0	0	1	0	0	
93	Rua dos Timbiras	245	10	0	10	0	0	4	
93	Rua dos Timbiras	263	0	0	1	0	0	0	
93	Rua dos Timbiras	271	1	0	0	0	0	0	
93	Rua dos Timbiras	287	1	0	0	0	0	0	
93	Rua dos Timbiras	295	0	0	0	0	1	0	
93	Rua dos Timbiras	301	0	0	1	0	0	0	
93	Rua Sta Ifigênia	163	1	0	0	0	0	0	
93	Rua Sta Ifigênia	175	1	0	0	0	0	0	
93	Rua Sta Ifigênia	177	1	0	0	0	0	0	
93	Rua Sta Ifigênia	185	25	0	14	5	1	0	
93	Rua Sta Ifigênia	219	0	0	1	0	0	0	
93	Rua Sta Ifigênia	221	1	0	0	0	0	0	
93	Rua Sta Ifigênia	197/195	9	0	18	0	0	0	
93	Rua Sta Ifigênia	211/213	23	0	17	1	1	0	
93	Rua Sta Ifigênia	227/225	1	0	0	0	0	0	
94	Av. Ipiranga	1187	1	0	0	0	0	0	
94	Av. Ipiranga	1203	1	0	0	0	0	0	
94	Av. Ipiranga	1221	1	0	0	0	0	0	
94	Av. Ipiranga	1225	1	0	0	0	0	0	
94	Av. Ipiranga	1241	0	0	0	0	0	0	
94	Av. Ipiranga	1251	14	1	2	0	0	4	
94	Av. Ipiranga	1263	1	0	0	0	0	0	
94	Av. Ipiranga	1267	10	0	3	0	0	1	
94	Av. Ipiranga	1273	1	0	0	0	0	0	
94	Rua dos Andradas	29	0	0	0	0	0	1	
94	Rua dos Andradas	37	1	0	0	0	0	0	
94	Rua dos Andradas	39	1	0	0	0	0	0	

QUADRA	ENDEREÇO	N.º	REALIZADO	FECHADO	AUSENTE	RECUSA	REFORMA	DESATIVADO	OBSERVAÇÕES
94	Rua dos Andradas	45	1	0	0	0	0	0	
94	Rua dos Andradas	47	3	0	2	0	0	0	
94	Rua dos Andradas	57	0	0	0	0	0	1	
94	Rua dos Andradas	65	1	0	0	0	0	0	
94	Rua dos Andradas	73	1	0	0	0	0	0	
94	Rua dos Andradas	83	0	0	0	1	0	0	
94	Rua dos Andradas	97	1	0	0	0	0	0	
94	Rua dos Timbiras	101	1	0	0	0	0	0	
94	Rua dos Timbiras	107	1	0	0	0	0	0	
94	Rua dos Timbiras	111	1	0	0	0	0	0	
94	Rua dos Timbiras	121	1	0	0	0	0	0	
94	Rua dos Timbiras	125	0	0	0	1	0	0	
94	Rua dos Timbiras	135	1	0	0	0	0	0	
94	Rua dos Timbiras	143	1	0	0	0	0	0	
94	Rua dos Timbiras	149	1	0	0	0	0	0	
94	Rua dos Timbiras	159	1	0	0	0	0	0	
94	Rua Sta Ifigênia	174	1	0	0	0	0	0	
94	Rua Sta Ifigênia	180	14	1	12	6	0	6	
94	Rua Sta Ifigênia	184	1	1	0	0	0	0	
94	Rua Sta Ifigênia	186	0	0	0	1	0	0	
94	Rua Sta Ifigênia	190	1	0	0	0	0	0	
94	Rua Sta Ifigênia	192	0	0	0	0	0	1	
94	Rua Sta Ifigênia	194	1	2	11	10	0	0	
94	Rua Sta Ifigênia	202	0	0	0	1	0	0	
94	Rua Sta Ifigênia	206	0	0	0	1	0	0	
94	Rua Sta Ifigênia	210	1	0	0	0	0	0	
94	Rua Sta Ifigênia	218	19	0	11	7	0	3	
94	Rua Sta Ifigênia	226	1	0	0	0	0	0	
94	Rua Sta Ifigênia	196/198	0	0	0	1	0	0	
95	Pça Alfredo Issa		1	0	0	0	0	0	GARAGEM DO DEIC
95	Rua dos Andradas		1	0	0	0	0	0	GARAGEM DO DEIC
95	Rua dos Timbiras		1	0	0	0	0	0	GARAGEM DO DEIC

## ANEXO 8 – DICIONÁRIO DE DADOS

## CADASTRO MORADORES

O **Quadro 1** se refere às questões do banco de dados do Cadastro de Moradores denominado “Total” e o **Quadro 2** às questões do banco de dados do Cadastro de Moradores denominado “Pessoas”.

## QUADRO 1 – CADASTRO DE MORADORES - DICIONÁRIO DO BANCO DE DADOS “TOTAL”

NOME DA COLUNA	QUESTÃO
QUEST	Número do questionário para uma residência
DIA1	Dia 1ª. visita
MES1	Mes 1ª. visita
ANO1	Ano 1ª. visita
COMPL1	Completo 1ª. visita
FORM	FORM no.
ENTRE	Código do entrevistador
VERIF	Código do verificador
SETOR	Número do setor
QUADRA	Número da quadra
LOTE	Número do lote
CONDO	Condomínio
SITUA	Situação do Imóvel
DIA2	Dia 2ª. visita
MES2	Mes 2ª. visita
ANO2	Ano 2ª. visita
COMPL2	Completo 2ª. visita
DIA3	Dia 3ª. visita
MES3	Mes 3ª. visita
ANO3	Ano 3ª. visita
COMPL3	Completo 3ª. visita
MOTIVO	Motivo de não completar
CODLOG	Código Oficial de Logradouros da PMSP (Vide listagem Anexo 10)
RESPONDE	Nome respondente
NUMERO	Número do endereço
COMPLEME	Complemento do endereço
CEP	CEP
DDD1	DDD 1º telefone
TEL1	1º Telefone
TIPO1	Tipo 1º telefone
DDD2	DDD 2º telefone
TEL2	2º Telefone
TIPO2	Tipo 2º telefone
EMAIL	Email
RG	RG do respondente
F1	F1) Tipo de imóvel
F2	F2) Este imóvel é:
F3_NOME	F3) Nome e contato do proprietário ou imobiliária:
F3_DDD	F3) DDD do proprietário ou imobiliária:

NOME DA COLUNA	QUESTÃO
F3_TEL	F3) Tel do proprietário ou imobiliária:
F4	F4) Qual o valor do aluguel mensal?
F4A	P4A) e o(a) Sr(a) possui um contrato formal (documento) de aluguel?
F5	F5) Qual o valor mensal da prestação?
F6A	F6) E quanto tempo ainda falta para quitar (ou terminar) o financiamento: EM ANOS
F6M	F6) E quanto tempo ainda falta para quitar (ou terminar) o financiamento: EM MESES
F7	F7) Qual a situação jurídica do imóvel, o(a) Sr(a)...
F8R1	F8) No imóvel há: ÁGUA ENCANADA
F8R2	F8) No imóvel há: ENERGIA ELÉTRICA
F8R3	F8) No imóvel há: ESGOTO
F8R4	F8) No imóvel há: SERVIÇO DE COLETA DE LIXO
F8R5	F8) No imóvel : NESTE IMÓVEL O(A) SR(A) SEPARA O LIXO, OU SEJA, FAZ COLETA PARA RECICLAGEM
F8A1	F8A) Quanto paga em média por mês na conta de: ÁGUA
F8A2	F8A) Quanto paga em média por mês na conta de: LUZ
F9	F9) O(a) Sr(a) sabe qual o valor anual do IPTU do imóvel?
F10	F10) O imóvel paga condomínio?
F10A	F10a) Qual o valor mensal do condomínio?
F11	F711) Neste imóvel há elevador?
F11A	F11a) O elevador está funcionando normalmente?
F12	F12) O(a) Sr(a) poderia me dizer qual é o tipo de ocupação deste imóvel? Ele é...
R1	R1) Incluindo o(a) Sr.(a) quantas pessoas moram no seu domicílio, ou seja, quantas pessoas dormem e fazem suas refeições na maioria dos dias da semana (considerando adultos e crianças)?
R2	R2) Qual é o número de famílias que vivem aqui neste endereço?
R3	R3) O imóvel em que o(a) Sr(a) mora possui garagem?
R3A	R3A) Para quantos carros?
R4	R4) Qual o tamanho do imóvel, ou seja, quantos metros quadrados possui?
R5	R5) Qual o número total de cômodos desta residência? Considerar cômodo qualquer construção, partes da casa que sejam separados por uma parede construída: quarto, sala, cozinha, copa (com exceção do banheiro)
R6	R6) O(a) Sr(a) ou alguém que mora neste domicílio recebe alguma ajuda financeira do governo como bolsa família, bolsa escola?
R6A	R6A) Valor total mensal do benefício:
R7	R7) O(a) Sr(a) tem parentes e familiares que residem aqui no mesmo bairro que o(a) Sr(a)?
R8A	R8) Há quanto tempo o(a) Sr(a) reside neste imóvel atual: EM ANOS
R8M	R8) Há quanto tempo o(a) Sr(a) reside neste imóvel atual: EM MESES
R8_A	R8a) Qual o principal motivo para terem escolhido morar aqui nesta região?
R9A	R9) E há quanto tempo o(a) Sr(a) reside aqui nesta região: EM ANOS
R9M	R9) E há quanto tempo o(a) Sr(a) reside aqui nesta região: EM MESES
R10A	R10) O quanto o(a) Sr(a) diria que está satisfeito(a) em relação a oferta de ... na região em que o(a) Sr(a) mora: PARQUES, PRAÇAS E ÁREAS ARBORIZADAS
R10B	R10) O quanto o(a) Sr(a) diria que está satisfeito(a) em relação a oferta de ... na região em que o(a) Sr(a) mora: SUPERMERCADOS E COMPRA DE ALIMENTOS EM GERAL
R10C	R10) O quanto o(a) Sr(a) diria que está satisfeito(a) em relação a oferta de ... na região em que o(a) Sr(a) mora: SERVIÇOS COMO LOTÉRICAS, BANCOS, CORREIOS



NOME DA COLUNA	QUESTÃO
R10D	R10) O quanto o(a) Sr(a) diria que está satisfeito(a) em relação a oferta de ... na região em que o(a) Sr(a) mora: EDUCAÇÃO PÚBLICA
R10E	R10) O quanto o(a) Sr(a) diria que está satisfeito(a) em relação a oferta de ... na região em que o(a) Sr(a) mora: SERVIÇOS PÚBLICOS DE SAÚDE
R10F	R10) O quanto o(a) Sr(a) diria que está satisfeito(a) em relação a oferta de ... na região em que o(a) Sr(a) mora: TRANSPORTE PÚBLICO
R10G	R10) O quanto o(a) Sr(a) diria que está satisfeito(a) em relação a oferta de ... na região em que o(a) Sr(a) mora: LOJAS E COMÉRCIO EM GERAL
R10H	R10) O quanto o(a) Sr(a) diria que está satisfeito(a) em relação a oferta de ... na região em que o(a) Sr(a) mora: OPORTUNIDADES DE EMPREGOS
R10I	R10) O quanto o(a) Sr(a) diria que está satisfeito(a) em relação a oferta de ... na região em que o(a) Sr(a) mora: LAZER
R11	R11) O(a) Sr(a) ou alguém que mora no domicílio é proprietário de algum outro imóvel ou está pagando financiamento de algum imóvel sem ser este no qual reside?
R11A	R11a) E o imóvel é residencial ou não?
R11B_RUA	R11b) Qual o endereço desse imóvel - RUA/AV
R11B_NUM	R11b) Qual o endereço desse imóvel - NÚMERO
R11B_COM	R11b) Qual o endereço desse imóvel - COMPLEMENTO
R11B_BAI	R11b) Qual o endereço desse imóvel - BAIRRO
R11B_CID	R11b) Qual o endereço desse imóvel - CIDADE
R12R1	R12) (a) Sr(a) ou alguém que mora no domicílio está inscrito ou já recebeu atendimento do programa habitacional da prefeitura, CDHU ou COHAB?
R12R2	R12) (a) Sr(a) ou alguém que mora no domicílio está inscrito ou já recebeu atendimento do programa habitacional da prefeitura, CDHU ou COHAB?
R12R3	R12) (a) Sr(a) ou alguém que mora no domicílio está inscrito ou já recebeu atendimento do programa habitacional da prefeitura, CDHU ou COHAB?
R12R4	R12) (a) Sr(a) ou alguém que mora no domicílio está inscrito ou já recebeu atendimento do programa habitacional da prefeitura, CDHU ou COHAB?
R12R5	R12) (a) Sr(a) ou alguém que mora no domicílio está inscrito ou já recebeu atendimento do programa habitacional da prefeitura, CDHU ou COHAB?
R13	R13) Existe alguma ação de despejo contra a família?
G1R1	G1) O(a) Sr(a) faz parte de alguma destas instituições...
G1R2	G1) O(a) Sr(a) faz parte de alguma destas instituições...
G1R3	G1) O(a) Sr(a) faz parte de alguma destas instituições...
G1R4	G1) O(a) Sr(a) faz parte de alguma destas instituições...
G2	G2) Conhece alguma ONG ou instituição que atue aqui na região?
G2R1	G2) Qual?
G2R2	G2) Qual?
G2R3	G2) Qual?
G2R4	G2) Qual?
G2R5	G2) Qual?
TV	CB1) O(A) Sr(a). tem em sua casa ...
VIDEO	CB1) O(A) Sr(a). tem em sua casa ...
RADIO	CB1) O(A) Sr(a). tem em sua casa ...
BANHO	CB1) O(A) Sr(a). tem em sua casa ...
AUTO	CB1) O(A) Sr(a). tem em sua casa ...
EMPRESA	CB1) O(A) Sr(a). tem em sua casa ...

NOME DA COLUNA	QUESTÃO
LAVA	CB1) O(A) Sr(a). tem em sua casa ...
GELA	CB1) O(A) Sr(a). tem em sua casa ...
FREEZER	CB1) O(A) Sr(a). tem em sua casa ...
CHEFE	CB1) O(A) Sr(a). tem em sua casa ...
PONTOS	Total de pontos
CLASSE	Classe social
IM1A	IM1) Qual a condição geral do imóvel em relação à.... PINTURA
IM1B	IM1) Qual a condição geral do imóvel em relação à.... LIMPEZA
IM1C	IM1) Qual a condição geral do imóvel em relação à.... ILUMINAÇÃO
IM1D	IM1) Qual a condição geral do imóvel em relação à.... VENTILAÇÃO
IM1E	IM1) Qual a condição geral do imóvel em relação à.... AZULEJOS
IM2A	IM2) No imóvel há.... FIAÇÃO A MOSTRA
IM2B	IM2) No imóvel há.... FERRAGENS A MOSTRA
IM2C	IM2) No imóvel há.... MOFO, BOLOR
IM2D	IM2) No imóvel há.... RACHADURAS NA PAREDE

QUADRO 2 – CADASTRO DE MORADORES - DICIONÁRIO DO BANCO DE DADOS “PESSOAS”

NOME DA COLUNA	QUESTÃO
QUEST	Número do questionário para uma residência
NOME	Nome do morador
RG	RG do morador
ORGAO	Orgão expedidor
CPF	CPF do morador
MOR	nº de identificação da quantidade de moradores de uma mesma residência
SEXO	Sexo do morador
IDADE	Idade do morador
D	Dia nascimento do morador
M	Mes nascimento do morador
A	Ano nascimento do morador
REL	Relação com chefe da família
LER	O(A) Sr(a). sabe ler e escrever
M1	M1) Qual o grau de instrução formal
M2	M2) Está matriculado em alguma escola
M2A	M2a) O que está cursando
M2B	M2b) Bairro em que estuda?
M2C	M2c) Principal forma de transporte para estudo
M3	M3) É portador de algum tipo de deficiência?
M4	M4) Trabalha?
M4A	M4a) Qual a situação de trabalho?
M4B	M4b) E quanto recebe mensalmente pela atividade?
M4C	M4c) Bairro em que trabalha
M4D	M4d) Principal forma de transporte para trabalho
M5A	M5) Tem algum rendimento de... AUXÍLIO INSS
M5B	M5) Tem algum rendimento de... APOSENTADORIA
M5C	M5) Tem algum rendimento de... SEGURO-DESEMPREGO
M5D	M5) Tem algum rendimento de... PENSÃO PREVIDENCIÁRIA
M5E	M5) Tem algum rendimento de... ALUGUEL
M5F	M5) Tem algum rendimento de... PENSÃO ALIMENTÍCIA
M6	M6) Qual o estado civil?

Onde (n) = número do morador entrevistado, podendo variar de 1 a 13.

## CADASTRO ATIVIDADES ECONÔMICAS

## QUADRO 3 – CADASTRO DE ATIVIDADES ECONÔMICAS - DICIONÁRIO DO BANCO DE DADOS “COMÉRCIO”

NOME DA COLUNA	QUESTÃO
QUEST	Número do questionário
DIA1	Dia 1ª. visita
MES1	Mes 1ª. visita
ANO1	Ano 1ª. visita
COMPL1	Completo 1ª. visita
FORM	FORM no.
ENTRE	Código do entrevistador
VERIF	Código do verificador
SETOR	Número do setor
QUADRA	Número da quadra
LOTE	Número do lote
CONDO	Condomínio
SITUA	Situação
DIA2	Dia 2ª. visita
MES2	Mes 2ª. visita
ANO2	Ano 2ª. visita
COMPL2	Completo 2ª. visita
DIA3	Dia 3ª. visita
MES3	Mes 3ª. visita
ANO3	Ano 3ª. visita
COMPL3	Completo 3ª. visita
MOTIVO	Motivo de não completar
RESPONDE	Nome respondente
POSICAO	Posição na empresa
PROPRIE	Nome do proprietário
DDD_PRO	ddd do proprietário
TEL_PRO	Tel do proprietário
ESTABE	Nome do estabelecimento
CNPJ	CNPJ do estabelecimento
NUMERO	Número
COMPLEME	Complemento
LISTAGEM	Número na listagem
BAIRRO	Bairro da entrevista
CEP	CEP
DDD1	DDD 1º telefone
TEL1	1º Telefone
DDD2	DDD 2º telefone
TEL2	2º Telefone
EMAIL	Email
F2	F2) Tipo de imóvel
F3	F3) Este imóvel é:

NOME DA COLUNA	QUESTÃO
P1A	P1) Há quanto tempo a empresa ocupa esse endereço? EM ANOS
P1M	P1) Há quanto tempo a empresa ocupa esse endereço? EM MESES
P2	P2) Qual o tamanho do imóvel, ou seja, quantos metros quadrados possui?
P3A	P3) Descrever área em [m <sup>2</sup> ]: TÉRREO:
P3B	P3) Descrever área em [m <sup>2</sup> ]: SUBSOLO
P3C	P3) Descrever área em [m <sup>2</sup> ]: MEZANINO
P3D	P3) Descrever área em [m <sup>2</sup> ]: PAVIMENTO SUPERIOR
P3A1	P3) Descrever área uso principal: TÉRREO:
P3B1	P3) Descrever área uso principal: SUBSOLO
P3C1	P3) Descrever área uso principal: MEZANINO
P3D1	P3) Descrever área uso principal: PAVIMENTO SUPERIOR
P4	P4) O imóvel paga condomínio?
P4A	P4a) Qual o valor mensal do condomínio?
P5R1	P5) Qual o ramo de atividade da empresa?
P5R2	P5) Qual o ramo de atividade da empresa?
P5R3	P5) Qual o ramo de atividade da empresa?
P6R1	P6) Qual o tipo de atividade da empresa?
P6R2	P6) Qual o tipo de atividade da empresa?
P6R3	P6) Qual o tipo de atividade da empresa?
P6A	P6a) Qual o número de quartos?
P7	P7) Este é o único endereço da empresa ou há outras unidades?
P8	P8) Este imóvel é matriz da empresa ou filial?
P9	P9) A empresa possui local externo para armazenamento de estoque?
P10_END	P10) E o imóvel em que está o estoque fica em que ENDEREÇO
P10_NUM	P10) E o imóvel em que está o estoque fica em que NÚMERO
P10_BAI	P10) E o imóvel em que está o estoque fica em que BAIRRO
P10_CEP	P10) E o imóvel em que está o estoque fica em que CEP
P10_M	P10) E o imóvel em que está o estoque fica em que M2:
P11	P11) Esse imóvel é próprio ou alugado?
P12	P12) Contando com o(a) Sr(a), quantas pessoas trabalham aqui neste endereço?
P12A	P12) Descrever por relação de trabalho: EMPREGADOS PERMANENTES
P12B	P12) Descrever por relação de trabalho: EMPREGADOS TEMPORÁRIOS
P12C	P12) Descrever por relação de trabalho: MÃO DE OBRA FAMILIAR
P13	13) Qual é aproximadamente o fluxo mensal de clientes no seu estabelecimento, ou seja, em média quantos clientes atende por mês aqui?
P14	P14) A empresa possui vagas de estacionamento próprio para clientes?
P15	P15) Quantas vagas possui?

## ANEXO 9 – CÓDIGO DE LOGRADOUROS

## Código Oficial de Logradouros da PMSP Inseridos no Polígono do Projeto Nova Luz

CODLOG	Nome Rua	Numeração			
		Inico Esq	Final Esq	Inicio Dir	FinalDir
118.834	Al Br de Limeira	1	311	2	310
045.411	Av Cásper Libero	223	679	Fora da Área	
046.590	Av Dq de Caxias	Fora da Área		2	982
092.762	Av Ipiranga	831	1349	Fora da Área	
171.158	Av Rio Branco	185	815	184	816
101.010	Av São João	Fora da Área		668	1352
151.408	Lrg Gen Osório	29	165	30	166
007.005	Pca Alfredo Issa	1	145	2	146
113.395	Pca Júlio Mesquita	1	191	2	190
093.688	Pca Princesa Isabel*	17	109	Fora da Área	
025.950	R Aurora	1	657	2	658
040.126	R Br de Campinas	1	217	2	216
144.533	R Cnso Nébias	1	621	2	622
009.512	R do Boticário	153	237	154	238
191.779	R do Triunfo	1	319	2	320
012.670	R dos Andradas	1	641	2	642
082.554	R dos Guaianazes	1	551	2	550
085.367	R dos Gusmões	1	801	2	802
166.634	R dos Protestantes	1	193	2	194
189.693	R dos Timbiras	1	581	2	582
054.607	R Gen Couto De Magalhães	1	501	2	502
151.416	R Gen Osório	1	755	2	756
137.332	R Mauá	Fora da Área		34	480
062.855	R Sta Ifigênia	147	777	148	778
198.471	R Vitória	1	721	2	722
199.320	R Washington Luís	269	391	270	392

\* Pça Princesa Isabel sobrepõe o trecho 640 a 734 da Av Duque de Caxias

## ANEXO 10 – BANCO DE DADOS EM MEIO DIGITAL



## ANEXO 11 – PRINCIPAIS RESULTADOS

## MORADORES POR LOTE

CÓDIGO SQLCD	TOTAL AFETADO	TOTAL MANTIDO	TOTAL GERAL
001019000002	-	82	82
001019000003	-	14	14
001019000004	-	41	41
001019000005	-	133	133
001019000007	19	-	19
001019001000	239	-	239
001019003700	3	-	3
001019004600	24	-	24
001026000001	-	11	11
008053000002	-	60	60
008053000700	1	-	1
008054000003	-	15	15
008054000004	-	56	56
008054000005	-	54	54
008054000009	-	10	10
008054000010	-	26	26
008054000011	-	37	37
008054019800	-	42	42
008055001400	10	-	10
008055002200	30	-	30
008056000002	-	21	21
008056000003	44	-	44
008056000005	-	55	55
008056000006	-	7	7
008056006400	17	-	17
008057000001	-	46	46
008057000002	1	-	1
008057001100	-	11	11
008057001900	1	-	1
008057003500	-	9	9
008057003600	-	28	28
008057004100	-	63	63
008057004200	-	33	33
008057004500	-	40	40
008058000003	-	173	173
008058000004	-	46	46
008058000005	-	34	34
008058000008	-	112	112
008058004400	-	10	10
008058004500	-	3	3
008058005800	4	-	4
008058005900	12	-	12
008058007500	-	4	4
008059000001	106	-	106
008059000002	-	39	39
008059000003	-	25	25
008059001100	33	-	33
008059003400	-	130	130
008060000002	57	-	57
008060000004	23	-	23
008060000005	-	152	152
008060000006	2	-	2
008060001900	10	-	10
008060003100	2	-	2
008061000001	-	85	85
008061000002	-	34	34
008061000005	-	178	178
008061000006	-	38	38
008061006000	-	131	131
008062000001	-	31	31
008062000002	-	10	10
008063000001	1	-	1
008063000002	-	113	113
008063000800	-	3	3
008063002000	33	-	33
008064000001	312	-	312
008064000003	-	13	13
008064000004	-	28	28
008064000300	-	2	2

## MORADORES POR LOTE

CÓDIGO SQLCD	TOTAL AFETADO	TOTAL MANTIDO	TOTAL GERAL
008064002300	4	-	4
008064002900	-	64	64
008064004400	27	-	27
008064029500	-	3	3
008065000001	-	80	80
008065000002	-	116	116
008065001100	4	-	4
008066000001	-	46	46
008067002200	-	17	17
008067003500	-	63	63
008067003600	-	85	85
008068000001	-	350	350
008068002200	-	3	3
008070000001	-	46	46
008070000002	57	-	57
008070000003	-	75	75
008070000004	-	15	15
008070000100	-	3	3
008070000500	1	-	1
008070000600	1	-	1
008070003700	-	37	37
008070003800	-	18	18
008070003900	-	1	1
008070004300	8	-	8
008071000003	-	43	43
008071000004	-	61	61
008071001600	66	-	66
008071005800	-	1	1
008071006700	-	66	66
008072001200	-	3	3
008072001300	-	4	4
008072001900	-	32	32
008072002000	-	50	50
008073000001	-	84	84
008073000002	-	28	28
008074000001	-	60	60
008074000002	-	53	53
008075000800	3	-	3
008075001500	-	36	36
008076000100	-	30	30
008076000600	41	-	41
008076000900	15	-	15
008076002000	-	83	83
008076002300	-	1	1
008076002600	11	-	11
008078000001	-	32	32
008078000002	-	293	293
008078000003	-	26	26
008078000004	-	105	105
008078000005	-	6	6
008078000100	-	6	6
008079000001	-	40	40
008079000002	-	368	368
008079000003	-	156	156
008079000004	-	119	119
008079000005	-	154	154
008079000006	-	81	81
008079002600	-	170	170
008080000001	-	47	47
008080000002	-	105	105
008080000003	-	69	69
008080000004	-	23	23
008080000005	35	-	35
008080005800	6	-	6
008080005900	4	-	4
008080006200	2	-	2
008080006300	4	-	4
008081000001	-	200	200
008081000002	-	29	29

MORADORES POR LOTE

CÓDIGO SQLCD	TOTAL AFETADO	TOTAL MANTIDO	TOTAL GERAL
008081000003	-	31	31
008081000005	-	96	96
008082001800	2	-	2
008083000001	-	75	75
008085000001	-	1	1
008085000004	-	93	93
008085000100	-	6	6
008086000003	-	422	422
008086000300	-	6	6
008086003200	-	39	39
008087000001	-	216	216
008087000002	-	55	55
008087000004	-	233	233
008088000001	-	39	39
008088000002	-	25	25
008088000003	-	4	4
008088000004	-	36	36
008088000100	-	57	57
008089000001	-	165	165
008089000004	-	24	24
008092000001	-	28	28
008092000002	-	2	2
008093000003	-	6	6
008093007600	-	21	21
008093007700	-	6	6
008094000001	-	154	154
<b>TOTAL GERAL</b>	<b>1.275</b>	<b>7.814</b>	<b>9.089</b>

NÚMERO DE FUNCIONÁRIOS POR LOTE

CÓDIGO SQLCD	AFETADOS	MANTIDOS	TOTAL GERAL
001019000002		60	60
001019000003		11	11
001019000004		9	9
001019000005		12	12
001019000006		10	10
001019000100		18	18
001019000400	7		7
001019001000	24		24
001019001100	13		13
001019001200	5		5
001019001500	19		19
001019001600	13		13
001019002200	29		29
001019002300	3		3
001019002600	15		15
001019003300	5		5
001019003700	4		4
001019003900		2	2
001019004000		2	2
001019004200	5		5
001019004300	13		13
001019004400	10		10
001019006500	3		3
001019007100	8		8
001019007200	3		3
001019007500	5		5
001019007600	10		10
001019007700	5		5
001019008100	3		3
001019008200	3		3
001019008500	19		19
001019016000	3		3
001019030800	28		28
001019034300	9		9
001026000001		31	31
001026000100		14	14
001026000200		4	4
001026000300	11		11
001026000400	12		12
001026000500	13		13
001026010300		24	24
001026010400		35	35
001026010500		35	35
008053000001		13	13
008053000002		17	17
008053000400		30	30
008053000500	12		12
008053000700	20		20
008053000800	2		2
008054000002		37	37
008054000003		8	8
008054000005		2	2
008054000007		18	18
008054000009		7	7
008054000011		3	3
008054002900		25	25
008054005700	5		5
008054007400		10	10
008054012900		18	18
008054014400		4	4
008054019300	6		6
008054019800		6	6
008054021700		10	10
008054024100	5		5

NÚMERO DE FUNCIONÁRIOS POR LOTE

CÓDIGO SQLCD	AFETADOS	MANTIDOS	TOTAL GERAL
008054024200	6		6
008054027000	4		4
008055000001	4		4
008055000002	111		111
008055000200	6		6
008055001000	17		17
008055001100	45		45
008055001200	80		80
008055001400	3		3
008055001800	4		4
008055002000	3		3
008055002200	6		6
008055002300	4		4
008055002700	4		4
008055002800	40		40
008055002900	35		35
008055009800	4		4
008056000002		6	6
008056000003	5		5
008056000005		12	12
008056000006		15	15
008056000200	24		24
008056000300	17		17
008056000500	15		15
008056000600	3		3
008056000700	3		3
008056000800	3		3
008056002000	7		7
008056002100	5		5
008056002200	4		4
008056006600	6		6
008056006800	6		6
008056006900	12		12
008056007400	3		3
008056009300	17		17
008057000001		20	20
008057000002	2		2
008057000003		8	8
008057000004		23	23
008057000400	24		24
008057000800	14		14
008057001100		3	3
008057001300		10	10
008057001600	5		5
008057001700	2		2
008057001800	8		8
008057001900	15		15
008057002000	4		4
008057002100	8		8
008057002200	7		7
008057002700	18		18
008057002800	5		5
008057002900	6		6
008057003500		6	6
008057003600		13	13
008057004000	11		11
008057004100		11	11
008057004500		9	9
008057008200	7		7
008057008300	4		4
008058000002		10	10
008058000003		23	23
008058000004		39	39
008058000005		23	23

NÚMERO DE FUNCIONÁRIOS POR LOTE

CÓDIGO SQLCD	AFETADOS	MANTIDOS	TOTAL GERAL
008058000006		47	47
008058000600	15		15
008058001200		2	2
008058001600	38		38
008058001700		26	26
008058004500		1	1
008058004900	4		4
008058005800	8		8
008058005900	10		10
008058007200	56		56
008058007400	20		20
008058007500		102	102
008059000001	36		36
008059000002		8	8
008059000003		62	62
008059000200		9	9
008059000900	6		6
008059001000	2		2
008059001100	4		4
008059001300	19		19
008059002300		3	3
008059002900		26	26
008059003400		10	10
008059045300		23	23
008060000001	14		14
008060000005		19	19
008060000006	3		3
008060000100		9	9
008060001900	8		8
008060002000	5		5
008060002100	16		16
008060002200	15		15
008060002600	6		6
008060003500	8		8
008060003800	31		31
008060007400	13		13
008060013500	2		2
008061000001		11	11
008061000002		3	3
008061000003		28	28
008061000004		24	24
008061000005		176	176
008061000006		32	32
008061000007		52	52
008061004000		2	2
008061004500	8		8
008061004600	4		4
008061004700	20		20
008061005100	6		6
008061005300		18	18
008061005500		21	21
008061005900		6	6
008061006000		2	2
008061011600	8		8
008062000002		3	3
008062000003		3	3
008062000004	6		6
008062000300	20		20
008062000400	10		10
008062000600	4		4
008062000700	23		23
008062001000	17		17
008062001300	5		5
008062006600	14		14

NÚMERO DE FUNCIONÁRIOS POR LOTE

CÓDIGO SQLCD	AFETADOS	MANTIDOS	TOTAL GERAL
008063000001	11		11
008063000002		8	8
008063000200	4		4
008063000500	5		5
008063000800		12	12
008063000900	23		23
008063001000	10		10
008063001100	48		48
008063002000	20		20
008063002100	15		15
008063002900	5		5
008063003200	4		4
008063003300	16		16
008063004000	12		12
008063014300	22		22
008064000001	6		6
008064000003		7	7
008064000004		10	10
008064001500	5		5
008064001600	6		6
008064001700	7		7
008064001800	7		7
008064002000	4		4
008064002300	5		5
008064002400	4		4
008064002500	3		3
008064002600	5		5
008064002700	9		9
008064002800	7		7
008064002900		17	17
008064003700	15		15
008064003800	14		14
008064004400	2		2
008064004800	4		4
008064026200	7		7
008064029500		4	4
008065000002		22	22
008065000300		45	45
008065000400		48	48
008065000500		6	6
008065000800		70	70
008065000900		19	19
008065001000		75	75
008065001100	5		5
008065001900	19		19
008065002000	1		1
008065002200	5		5
008065004100	10		10
008065014700		25	25
008066000001		6	6
008066000002		3	3
008066000003		9	9
008066000800	8		8
008066000900	3		3
008066001000	19		19
008066001100	17		17
008066001300	10		10
008066001400	6		6
008066001500	2		2
008066003500	6		6
008066003700	3		3
008066004800		25	25
008066004900		18	18
008066005000		30	30



NÚMERO DE FUNCIONÁRIOS POR LOTE

CÓDIGO SQLCD	AFETADOS	MANTIDOS	TOTAL GERAL
008066005100		20	20
008066005400		42	42
008066005500		43	43
008066006000		26	26
008066010200		2	2
008066010300		40	40
008066010500		37	37
008066016900	113		113
008066017000		108	108
008067001100	2		2
008067001200	8		8
008067001300		14	14
008067001400	17		17
008067001500		13	13
008067001600	13		13
008067001700	3		3
008067001900	3		3
008067002200		5	5
008067002400	37		37
008067002500	4		4
008067002600	3		3
008067002700	6		6
008067002800	6		6
008067003300	32		32
008067004600	6		6
008067004700	2		2
008067004900	4		4
008067005000	3		3
008067005900	11		11
008067006200	9		9
008067006600	2		2
008068000001		13	13
008068000100	14		14
008068000200	5		5
008068000500	15		15
008068001000	8		8
008068001100	4		4
008068001200	4		4
008068001300	20		20
008068001400	25		25
008068001700	9		9
008068001800	2		2
008068002200		12	12
008068002300		2	2
008068002600	1		1
008068003100	3		3
008070000001		6	6
008070000002	2		2
008070000003		4	4
008070000004		3	3
008070000100		3	3
008070000500	11		11
008070000600	6		6
008070003800		3	3
008070003900		10	10
008070004100	11		11
008070004300	3		3
008070004600	7		7
008071000004		15	15
008071001600	10		10
008071005800		8	8
008071006700		3	3
008071009000	23		23
008071011700	35		35

NÚMERO DE FUNCIONÁRIOS POR LOTE

CÓDIGO SQLCD	AFETADOS	MANTIDOS	TOTAL GERAL
008072000800	7		7
008072000900	10		10
008072001300		4	4
008072001800	12		12
008072001900		4	4
008072004000	6		6
008072004100	2		2
008072004200	6		6
008072004600	10		10
008072004900	7		7
008072005100	15		15
008073000001		15	15
008073000100		22	22
008073000600	25		25
008073000700	42		42
008073000800	21		21
008073000900	7		7
008073001000	8		8
008073001100	5		5
008073001200		27	27
008073001500		35	35
008073002000	12		12
008073003600	19		19
008073009700		70	70
008073009900	10		10
008073010100	34		34
008073012100		37	37
008073012300		50	50
008073012400	70		70
008074000001		3	3
008074000002		8	8
008074000003		17	17
008074000200		34	34
008074000300		113	113
008074000400		6	6
008074000500		50	50
008074001200	42		42
008074001300	16		16
008074001500		2	2
008074001600		6	6
008074001700	14		14
008074001800	6		6
008074002000	22		22
008074002200		5	5
008074002400		28	28
008074002500		21	21
008074003300		7	7
008074003500		17	17
008074011300		90	90
008075000001	4		4
008075000002		5	5
008075000600	12		12
008075000700	5		5
008075000800	5		5
008075001500		8	8
008075001700		7	7
008075003400	43		43
008075003600	12		12
008075003700	12		12
008075003800	15		15
008075003900	22		22
008075004000	10		10
008075004100	5		5
008075004200		18	18

NÚMERO DE FUNCIONÁRIOS POR LOTE

CÓDIGO SQLCD	AFETADOS	MANTIDOS	TOTAL GERAL
008075005000	14		14
008075005200	5		5
008075005300	3		3
008075005400	3		3
008075005500	4		4
008075005600	3		3
008075005700	9		9
008075005800	3		3
008075006000	7		7
008076000001		31	31
008076000100		6	6
008076000600	5		5
008076000800	9		9
008076000900	12		12
008076001800	17		17
008076002000		10	10
008076002300		1	1
008076002600	6		6
008076003000	32		32
008076003400	5		5
008076003500	4		4
008076003600	8		8
008076003700	15		15
008076009400		15	15
008076009900	3		3
008078000001		25	25
008078000002		30	30
008078000003		25	25
008078000004		2	2
008078000007		25	25
008078000100		11	11
008078000300		9	9
008078000700		6	6
008078002500		4	4
008078043600		8	8
008078043700	7		7
008078046500	60		60
008079000001		5	5
008079000002		4	4
008079000003		20	20
008079000004		7	7
008079000005		12	12
008079000006		10	10
008079000400	9		9
008079000600	22		22
008079000700	4		4
008079001100	3		3
008079002600		37	37
008079006300	23		23
008079006400		9	9
008080000001		20	20
008080000002		7	7
008080000003		6	6
008080000004		30	30
008080000005	5		5
008080000006		9	9
008080005800	2		2
008080006500	27		27
008080006600	29		29
008080006700	4		4
008080008900	8		8
008080019900	4		4
008080087300	14		14
008081000001		59	59

NÚMERO DE FUNCIONÁRIOS POR LOTE

CÓDIGO SQLCD	AFETADOS	MANTIDOS	TOTAL GERAL
008081000002		26	26
008081000005		35	35
008081000100	9		9
008081000700	10		10
008081001000	66		66
008081001200		34	34
008081001300		3	3
008081001400		79	79
008081001500		42	42
008081001600		52	52
008081002300	28		28
008081002400	20		20
008081002500	2		2
008081002700	9		9
008081002800	552		552
008081018100	50		50
008081024400	27		27
008081026300	78		78
008082000100		85	85
008082000400	52		52
008082000500	52		52
008082001700	18		18
008082002100	16		16
008082002200		9	9
008082002400	6		6
008082002500	29		29
008082003000		13	13
008082003400		15	15
008082003500		6	6
008082003700	33		33
008082003800	85		85
008082004500		26	26
008082004600		34	34
008082004700	75		75
008082004800		15	15
008082005200	32		32
008082005400	61		61
008083000001		24	24
008083000100	47		47
008083000300	77		77
008083000400		5	5
008083001000		80	80
008083001100	17		17
008083001500	10		10
008083001600	19		19
008083001700	3		3
008083001900	5		5
008083002800	3		3
008083002900	5		5
008083009900		42	42
008083010000	5		5
008083010300	12		12
008083010400	6		6
008083010600	2		2
008083010700	4		4
008084000001	62		62
008085000001		9	9
008085000002		15	15
008085000003		46	46
008085000004		5	5
008085000005		6	6
008085000100		8	8
008085000900	9		9
008086000002		8	8

NÚMERO DE FUNCIONÁRIOS POR LOTE

CÓDIGO SQLCD	AFETADOS	MANTIDOS	TOTAL GERAL
008086000003		32	32
008086000800		33	33
008086002400	9		9
008086002500	10		10
008086003200		4	4
008086032100		28	28
008086035200		31	31
008086035300	61		61
008086035400		28	28
008087000001		4	4
008087000002		6	6
008087000003		25	25
008087000200	15		15
008087000300	6		6
008087000400	14		14
008087000800		24	24
008087001000	1		1
008087002000	3		3
008087002200		16	16
008087002300		10	10
008087003200		62	62
008087018400		120	120
008087048600	17		17
008087052500	5		5
008087052600	5		5
008087052900	4		4
008088000001		5	5
008088000002		44	44
008088000003		2	2
008088000004		30	30
008088000100		19	19
008088000500	15		15
008088000800		27	27
008088000900		72	72
008088001000		173	173
008088001300	3		3
008088001500	21		21
008088001600	18		18
008088001800	2		2
008088021500	3		3
008088021800	5		5
008088021900	3		3
008088023000	48		48
008088023100	6		6
008088026700	55		55
008089000001		14	14
008089000002		9	9
008089000005		12	12
008089000006		100	100
008089000200		5	5
008089000400	21		21
008089001000	15		15
008089001100	265		265
008089001400	14		14
008089001500		35	35
008089001600		19	19
008089001700		54	54
008089002700		13	13
008089002800		1	1
008089002900		7	7
008089003000		12	12
008089003100		12	12
008089017000		3	3
008089017200		4	4

NÚMERO DE FUNCIONÁRIOS POR LOTE

CÓDIGO SQLCD	AFETADOS	MANTIDOS	TOTAL GERAL
008089017500		4	4
008089017600		2	2
008089017700		5	5
008089017800		2	2
008089027600	150		150
008091000001		157	157
008091000002		70	70
008091000200		3	3
008091001000	2		2
008091002000		15	15
008091002300		4.043	4.043
008091002600	24		24
008091055200		23	23
008092000001		86	86
008092000002		112	112
008092012000	5		5
008093000001		86	86
008093000003		21	21
008093000004		35	35
008093005100		50	50
008093005200		19	19
008093005300		79	79
008093006000	68		68
008093006200	12		12
008093006300	7		7
008093007200	6		6
008093007300	14		14
008093007400	18		18
008093007500		62	62
008093007600		12	12
008093007700		20	20
008093012000	13		13
008093025300	16		16
008093033500	11		11
008094000001		121	121
008094000004		161	161
008094000005		105	105
008094000007		30	30
008094000900		7	7
008094001000		20	20
008094001100		4	4
008094001300		61	61
008094001700		18	18
008094001800		3	3
008094001900		48	48
008094003800		12	12
008094003900		10	10
008094004000		6	6
008094004100		10	10
008094012200		9	9
008094026400		11	11
008094026500		22	22
<b>TOTAL GERAL</b>	<b>5.948</b>	<b>10.858</b>	<b>16.806</b>

ESCOLARIDADE POR LOTE - AFETADO E MANTIDO

CÓDIGO SQLCD	Até Primário Incompleto		Primário Completo / Ginásio Incompleto		Ginásio Completo / Médio Incompleto		Médio Completo / Superior Incompleto		Superior Completo		Recusa		TOTAL AFETADO	TOTAL MANTIDO	TOTAL GERAL
	AFETADO	MANTIDO	AFETADO	MANTIDO	AFETADO	MANTIDO	AFETADO	MANTIDO	AFETADO	MANTIDO	AFETADO	MANTIDO			
001019000002	-	6	-	15	-	8	-	31	-	22	-	-	-	82	82
001019000003	-	3	-	5	-	-	-	3	-	3	-	-	-	14	14
001019000004	-	11	-	9	-	5	-	7	-	9	-	-	-	41	41
001019000005	-	28	-	22	-	21	-	42	-	20	-	-	-	133	133
001019000007	4	-	1	-	4	-	7	-	3	-	-	-	19	-	19
001019001000	72	-	57	-	46	-	59	-	4	-	1	-	239	-	239
001019003700	-	-	1	-	-	-	1	-	1	-	-	-	3	-	3
001019004600	10	-	3	-	4	-	7	-	-	-	-	-	24	-	24
001026000001	-	1	-	1	-	1	-	4	-	4	-	-	-	11	11
008053000002	-	10	-	-	-	6	-	21	-	23	-	-	-	60	60
008053000700	-	-	-	-	-	-	-	-	1	-	-	-	1	-	1
008054000003	-	4	-	2	-	4	-	4	-	1	-	-	-	15	15
008054000004	-	16	-	5	-	9	-	18	-	8	-	-	-	56	56
008054000005	-	6	-	3	-	7	-	11	-	27	-	-	-	54	54
008054000009	-	1	-	2	-	3	-	3	-	1	-	-	-	10	10
008054000010	-	6	-	5	-	1	-	8	-	6	-	-	-	26	26
008054000011	-	4	-	2	-	2	-	18	-	11	-	-	-	37	37
008054019800	-	5	-	4	-	1	-	15	-	17	-	-	-	42	42
008055001400	-	-	5	-	1	-	4	-	-	-	-	-	10	-	10
008055002200	5	-	3	-	6	-	13	-	-	-	3	-	30	-	30
008056000002	-	6	-	2	-	5	-	4	-	3	-	1	-	21	21
008056000003	13	-	10	-	8	-	11	-	1	-	1	-	44	-	44
008056000005	-	8	-	11	-	15	-	18	-	3	-	-	-	55	55
008056000006	-	-	-	3	-	1	-	2	-	1	-	-	-	7	7
008056006400	-	-	3	-	8	-	5	-	1	-	-	-	17	-	17
008057000001	-	6	-	7	-	8	-	19	-	6	-	-	-	46	46
008057000002	1	-	-	-	-	-	-	-	-	-	-	-	1	-	1
008057001100	-	2	-	2	-	4	-	3	-	-	-	-	-	11	11
008057001900	-	-	1	-	-	-	-	-	-	-	-	-	1	-	1
008057003500	-	1	-	-	-	-	-	8	-	-	-	-	-	9	9
008057003600	-	7	-	5	-	1	-	13	-	2	-	-	-	28	28
008057004100	-	19	-	14	-	17	-	10	-	2	-	1	-	63	63
008057004200	-	9	-	7	-	12	-	5	-	-	-	-	-	33	33
008057004500	-	10	-	12	-	7	-	8	-	3	-	-	-	40	40
008058000003	-	30	-	34	-	37	-	61	-	10	-	1	-	173	173
008058000004	-	13	-	5	-	8	-	16	-	4	-	-	-	46	46
008058000005	-	7	-	5	-	6	-	13	-	1	-	2	-	34	34
008058000008	-	25	-	14	-	13	-	43	-	17	-	-	-	112	112
008058004400	-	4	-	-	-	3	-	3	-	-	-	-	-	10	10
008058004500	-	-	-	-	-	1	-	1	-	1	-	-	-	3	3
008058005800	-	-	-	-	2	-	2	-	-	-	-	-	4	-	4
008058005900	2	-	3	-	3	-	-	-	4	-	-	-	12	-	12
008058007500	-	2	-	1	-	1	-	-	-	-	-	-	-	4	4
008059000001	31	-	17	-	19	-	31	-	3	-	5	-	106	-	106
008059000002	-	12	-	5	-	9	-	11	-	2	-	-	-	39	39
008059000003	-	7	-	3	-	1	-	10	-	4	-	-	-	25	25
008059001100	11	-	6	-	2	-	10	-	2	-	2	-	33	-	33

ESCOLARIDADE POR LOTE - AFETADO E MANTIDO

CÓDIGO SQLCD	Até Primário Incompleto		Primário Completo / Ginásio Incompleto		Ginásio Completo / Médio Incompleto		Médio Completo / Superior Incompleto		Superior Completo		Recusa		TOTAL AFETADO	TOTAL MANTIDO	TOTAL GERAL
	AFETADO	MANTIDO	AFETADO	MANTIDO	AFETADO	MANTIDO	AFETADO	MANTIDO	AFETADO	MANTIDO	AFETADO	MANTIDO			
008059003400	-	32	-	18	-	19	-	54	-	7	-	-	-	130	130
008060000002	17	-	11	-	10	-	15	-	4	-	-	-	57	-	57
008060000004	8	-	1	-	2	-	12	-	-	-	-	-	23	-	23
008060000005	-	35	-	34	-	26	-	47	-	7	-	3	-	152	152
008060000006	-	-	1	-	-	-	1	-	-	-	-	-	2	-	2
008060001900	6	-	4	-	-	-	-	-	-	-	-	-	10	-	10
008060003100	-	-	1	-	-	-	1	-	-	-	-	-	2	-	2
008061000001	-	12	-	7	-	14	-	36	-	16	-	-	-	85	85
008061000002	-	4	-	2	-	4	-	9	-	15	-	-	-	34	34
008061000005	-	18	-	24	-	21	-	65	-	49	-	1	-	178	178
008061000006	-	9	-	13	-	2	-	12	-	1	-	1	-	38	38
008061006000	-	29	-	33	-	34	-	31	-	4	-	-	-	131	131
008062000001	-	7	-	3	-	6	-	8	-	6	-	1	-	31	31
008062000002	-	-	-	-	-	4	-	1	-	5	-	-	-	10	10
008063000001	-	-	1	-	-	-	-	-	-	-	-	-	1	-	1
008063000002	-	21	-	14	-	26	-	37	-	13	-	2	-	113	113
008063000800	-	-	-	-	-	1	-	2	-	-	-	-	-	3	3
008063002000	12	-	7	-	7	-	7	-	-	-	-	-	33	-	33
008064000001	74	-	97	-	50	-	75	-	8	-	8	-	312	-	312
008064000003	-	4	-	-	-	1	-	6	-	2	-	-	-	13	13
008064000004	-	6	-	12	-	2	-	7	-	-	-	1	-	28	28
008064000300	-	-	-	-	-	-	-	2	-	-	-	-	-	2	2
008064002300	1	-	1	-	-	-	2	-	-	-	-	-	4	-	4
008064002900	-	16	-	9	-	20	-	18	-	1	-	-	-	64	64
008064004400	6	-	8	-	8	-	4	-	1	-	-	-	27	-	27
008064029500	-	3	-	-	-	-	-	-	-	-	-	-	-	3	3
008065000001	-	21	-	19	-	20	-	20	-	-	-	-	-	80	80
008065000002	-	19	-	21	-	29	-	38	-	6	-	3	-	116	116
008065001100	-	-	1	-	1	-	2	-	-	-	-	-	4	-	4
008066000001	-	9	-	6	-	12	-	13	-	4	-	2	-	46	46
008067002200	-	1	-	4	-	2	-	6	-	4	-	-	-	17	17
008067003500	-	30	-	23	-	5	-	5	-	-	-	-	-	63	63
008067003600	-	43	-	27	-	10	-	4	-	-	-	1	-	85	85
008068000001	-	85	-	65	-	72	-	103	-	18	-	7	-	350	350
008068002200	-	1	-	2	-	-	-	-	-	-	-	-	-	3	3
008070000001	-	3	-	14	-	7	-	16	-	6	-	-	-	46	46
008070000002	9	-	3	-	11	-	23	-	9	-	2	-	57	-	57
008070000003	-	17	-	14	-	14	-	25	-	5	-	-	-	75	75
008070000004	-	1	-	2	-	4	-	4	-	4	-	-	-	15	15
008070000100	-	-	-	-	-	-	-	1	-	2	-	-	-	3	3
008070000500	-	-	-	-	1	-	-	-	-	-	-	-	1	-	1
008070000600	-	-	1	-	-	-	-	-	-	-	-	-	1	-	1
008070003700	-	8	-	-	-	1	-	23	-	5	-	-	-	37	37
008070003800	-	-	-	3	-	2	-	4	-	9	-	-	-	18	18
008070003900	-	-	-	-	-	-	-	-	-	1	-	-	-	1	1
008070004300	2	-	-	-	4	-	2	-	-	-	-	-	8	-	8
008071000003	-	3	-	10	-	7	-	17	-	4	-	2	-	43	43



ESCOLARIDADE POR LOTE - AFETADO E MANTIDO

CÓDIGO SQLCD	Até Primário Incompleto		Primário Completo / Ginásio Incompleto		Ginásio Completo / Médio Incompleto		Médio Completo / Superior Incompleto		Superior Completo		Recusa		TOTAL AFETADO	TOTAL MANTIDO	TOTAL GERAL
	AFETADO	MANTIDO	AFETADO	MANTIDO	AFETADO	MANTIDO	AFETADO	MANTIDO	AFETADO	MANTIDO	AFETADO	MANTIDO			
008071000004	-	14	-	8	-	9	-	25	-	5	-	-	-	61	61
008071001600	5	-	10	-	5	-	34	-	12	-	-	-	66	-	66
008071005800	-	-	-	-	-	1	-	-	-	-	-	-	-	1	1
008071006700	-	10	-	12	-	17	-	27	-	-	-	-	-	66	66
008072001200	-	-	-	1	-	-	-	-	-	2	-	-	-	3	3
008072001300	-	2	-	-	-	-	-	2	-	-	-	-	-	4	4
008072001900	-	11	-	5	-	3	-	13	-	-	-	-	-	32	32
008072002000	-	13	-	11	-	8	-	17	-	1	-	-	-	50	50
008073000001	-	14	-	6	-	20	-	33	-	11	-	-	-	84	84
008073000002	-	2	-	4	-	4	-	11	-	6	-	1	-	28	28
008074000001	-	17	-	8	-	13	-	19	-	3	-	-	-	60	60
008074000002	-	7	-	12	-	7	-	23	-	3	-	1	-	53	53
008075000800	-	-	1	-	1	-	1	-	-	-	-	-	3	-	3
008075001500	-	5	-	9	-	9	-	12	-	-	-	1	-	36	36
008076000100	-	12	-	8	-	4	-	6	-	-	-	-	-	30	30
008076000600	13	-	5	-	12	-	11	-	-	-	-	-	41	-	41
008076000900	7	-	5	-	2	-	1	-	-	-	-	-	15	-	15
008076002000	-	27	-	14	-	24	-	17	-	1	-	-	-	83	83
008076002300	-	-	-	-	-	-	-	1	-	-	-	-	-	1	1
008076002600	2	-	4	-	1	-	4	-	-	-	-	-	11	-	11
008078000001	-	7	-	7	-	3	-	8	-	4	-	3	-	32	32
008078000002	-	41	-	36	-	38	-	111	-	65	-	2	-	293	293
008078000003	-	3	-	5	-	-	-	12	-	6	-	-	-	26	26
008078000004	-	10	-	4	-	15	-	40	-	35	-	1	-	105	105
008078000005	-	-	-	-	-	-	-	4	-	2	-	-	-	6	6
008078000100	-	1	-	-	-	2	-	3	-	-	-	-	-	6	6
008079000001	-	10	-	5	-	11	-	10	-	4	-	-	-	40	40
008079000002	-	69	-	52	-	95	-	123	-	20	-	9	-	368	368
008079000003	-	37	-	13	-	20	-	64	-	18	-	4	-	156	156
008079000004	-	17	-	11	-	22	-	43	-	24	-	2	-	119	119
008079000005	-	35	-	21	-	33	-	48	-	11	-	6	-	154	154
008079000006	-	15	-	13	-	12	-	30	-	11	-	-	-	81	81
008079002600	-	42	-	18	-	13	-	74	-	17	-	6	-	170	170
008080000001	-	9	-	7	-	9	-	22	-	-	-	-	-	47	47
008080000002	-	27	-	12	-	20	-	38	-	7	-	1	-	105	105
008080000003	-	20	-	7	-	18	-	20	-	3	-	1	-	69	69
008080000004	-	3	-	3	-	4	-	7	-	6	-	-	-	23	23
008080000005	9	-	2	-	6	-	12	-	5	-	1	-	35	-	35
008080005800	1	-	1	-	3	-	1	-	-	-	-	-	6	-	6
008080005900	1	-	1	-	-	-	2	-	-	-	-	-	4	-	4
008080006200	1	-	-	-	-	-	-	-	1	-	-	-	2	-	2
008080006300	1	-	2	-	1	-	-	-	-	-	-	-	4	-	4
008081000001	-	44	-	42	-	60	-	46	-	5	-	3	-	200	200
008081000002	-	6	-	8	-	2	-	9	-	4	-	-	-	29	29
008081000003	-	8	-	4	-	3	-	13	-	3	-	-	-	31	31
008081000005	-	14	-	13	-	9	-	41	-	19	-	-	-	96	96
008082001800	-	-	-	-	1	-	-	-	1	-	-	-	2	-	2

ESCOLARIDADE POR LOTE - AFETADO E MANTIDO

CÓDIGO SQLCD	Até Primário Incompleto		Primário Completo / Ginásio Incompleto		Ginásio Completo / Médio Incompleto		Médio Completo / Superior Incompleto		Superior Completo		Recusa		TOTAL AFETADO	TOTAL MANTIDO	TOTAL GERAL
	AFETADO	MANTIDO	AFETADO	MANTIDO	AFETADO	MANTIDO	AFETADO	MANTIDO	AFETADO	MANTIDO	AFETADO	MANTIDO			
008083000001	-	14	-	11	-	12	-	27	-	11	-	-	-	75	75
008085000001	-	-	-	1	-	-	-	-	-	-	-	-	-	1	1
008085000004	-	7	-	12	-	9	-	45	-	20	-	-	-	93	93
008085000100	-	1	-	2	-	1	-	2	-	-	-	-	-	6	6
008086000003	-	71	-	64	-	73	-	161	-	37	-	16	-	422	422
008086000300	-	1	-	3	-	2	-	-	-	-	-	-	-	6	6
008086003200	-	15	-	16	-	6	-	2	-	-	-	-	-	39	39
008087000001	-	36	-	39	-	37	-	80	-	24	-	-	-	216	216
008087000002	-	10	-	12	-	8	-	17	-	8	-	-	-	55	55
008087000004	-	43	-	34	-	53	-	93	-	8	-	2	-	233	233
008088000001	-	5	-	4	-	8	-	12	-	6	-	4	-	39	39
008088000002	-	6	-	5	-	4	-	7	-	3	-	-	-	25	25
008088000003	-	1	-	-	-	1	-	2	-	-	-	-	-	4	4
008088000004	-	7	-	5	-	2	-	18	-	4	-	-	-	36	36
008088000100	-	21	-	8	-	7	-	18	-	3	-	-	-	57	57
008089000001	-	27	-	34	-	40	-	52	-	9	-	3	-	165	165
008089000004	-	6	-	1	-	4	-	10	-	3	-	-	-	24	24
008092000001	-	4	-	6	-	7	-	8	-	3	-	-	-	28	28
008092000002	-	-	-	-	-	-	-	2	-	-	-	-	-	2	2
008093000003	-	3	-	-	-	-	-	2	-	1	-	-	-	6	6
008093007600	-	2	-	1	-	6	-	7	-	5	-	-	-	21	21
008093007700	-	1	-	-	-	-	-	3	-	2	-	-	-	6	6
008094000001	-	27	-	26	-	24	-	61	-	15	-	1	-	154	154
<b>TOTAL GERAL</b>	<b>324</b>	<b>1.566</b>	<b>278</b>	<b>1.247</b>	<b>229</b>	<b>1.394</b>	<b>360</b>	<b>2.648</b>	<b>61</b>	<b>863</b>	<b>23</b>	<b>96</b>	<b>1.275</b>	<b>7.814</b>	<b>9.089</b>















ATIVIDADE ECONÔMICA POR LOTE - AFETADO E MANTIDO

CODIGO SQLCD	EDUCAÇÃO		SAÚDE HUMANA E SERVIÇOS SOCIAIS		ATIVIDADES FINANCEIRAS, DE SEGUROS E SERVIÇOS RELACIONADOS		ADMINISTRAÇÃO PÚBLICA, DEFESA E SEGURIDADE SOCIAL		INDÚSTRIAS DE TRANSFORMAÇÃO		ORGANISMOS INTERNACIONAIS E OUTRAS INSTITUIÇÕES EXTRATERRITÓRIO		AGRICULTURA, PECUÁRIA, PRODUÇÃO FLORESTAL, PESCA E AQUICULTURA		TRANSPORTE, ARMAZENAGEM E CORREIO	TOTAL AFETADO	TOTAL MANTIDO	TOTAL GERAL
	AFETADO	MANTIDO	AFETADO	MANTIDO	AFETADO	MANTIDO	AFETADO	MANTIDO	AFETADO	MANTIDO	AFETADO	MANTIDO	AFETADO	MANTIDO	AFETADO			
008082003000	-	-	-	-	-	-	-	-	-	-	-	-	-	-	-	-	1	1
008082003400	-	-	-	-	-	-	-	-	-	-	-	-	-	-	-	-	1	1
008082003500	-	-	-	-	-	-	-	-	-	-	-	-	-	-	-	-	2	2
008082003700	-	-	-	-	-	-	-	-	-	-	-	-	-	-	-	-	2	2
008082003800	-	-	-	-	-	-	-	-	-	-	-	-	-	-	-	-	21	21
008082004500	-	-	-	-	-	-	-	-	-	-	-	-	-	-	-	-	10	10
008082004600	-	-	-	-	-	-	-	-	-	-	-	-	-	-	-	-	4	4
008082004700	-	-	-	-	-	-	-	-	-	-	-	-	-	-	-	-	14	14
008082004800	-	-	-	-	-	-	-	-	-	-	-	-	-	-	-	-	1	1
008082005200	-	-	-	-	-	-	-	-	-	-	-	-	-	-	-	-	2	2
008082005400	-	-	-	-	-	-	-	-	-	-	-	-	-	-	-	-	15	15
008083000001	-	-	-	-	-	-	-	-	-	-	-	-	-	-	-	-	9	9
008083000100	-	-	-	-	-	-	-	-	-	-	-	-	-	-	-	-	5	5
008083000300	-	-	-	-	-	-	-	-	-	-	-	-	-	-	-	-	4	4
008083000400	-	1	-	-	-	-	-	-	-	-	-	-	-	-	-	-	2	2
008083001000	-	-	-	-	-	-	-	-	-	-	-	-	-	-	-	-	1	1
008083001100	-	-	-	-	-	-	-	-	-	-	-	-	-	-	-	-	1	1
008083001500	-	-	-	-	-	-	-	-	-	-	-	-	-	-	-	-	1	1
008083001600	-	-	-	-	-	-	-	-	-	-	-	-	-	-	-	-	1	1
008083001700	-	-	-	-	-	-	-	-	-	-	-	-	-	-	-	-	1	1
008083001900	-	-	-	-	-	-	-	-	-	-	-	-	-	-	-	-	1	1
008083002800	-	-	-	-	-	-	-	-	-	-	-	-	-	-	-	-	1	1
008083002900	-	-	-	-	-	-	-	-	-	-	-	-	-	-	-	-	1	1
008083009900	-	-	-	-	-	-	-	-	-	-	1	-	-	-	-	-	7	7
008083010000	-	-	-	-	-	-	-	-	-	-	-	-	-	-	-	-	1	1
008083010300	-	-	-	-	-	-	-	-	-	-	-	-	-	-	-	-	1	1
008083010400	-	-	-	-	-	-	-	-	-	-	-	-	-	-	-	-	1	1
008083010600	-	-	-	-	-	-	-	-	-	-	-	-	-	-	-	-	1	1
008083010700	-	-	-	-	-	-	-	-	-	-	-	-	-	-	-	-	1	1
008084000001	-	-	-	-	-	-	-	-	-	-	-	-	-	-	-	-	10	10
008085000001	-	-	-	1	-	-	-	-	-	-	-	-	-	-	-	-	3	3
008085000002	-	1	-	-	-	-	-	-	-	-	-	-	-	-	-	-	4	4
008085000003	-	1	-	-	-	-	-	-	-	-	-	-	-	-	-	-	8	8
008085000004	-	-	-	-	-	-	-	-	-	-	-	-	-	-	-	-	1	1
008085000005	-	-	-	-	-	-	-	-	-	-	-	-	-	-	-	-	2	2
008085000100	-	-	-	-	-	-	-	-	-	-	-	-	-	-	-	-	3	3
008085000900	-	-	-	-	-	-	-	-	-	-	-	-	-	-	-	-	1	1
008086000002	-	-	-	-	-	-	-	-	-	-	-	-	-	-	-	-	1	1
008086000003	-	-	-	-	-	-	-	-	-	-	-	-	-	-	-	-	10	10
008086000800	-	-	-	-	-	-	-	-	-	-	-	-	-	-	-	-	1	1
008086002400	-	-	-	-	-	-	-	-	-	-	-	-	-	-	-	-	2	2
008086002500	-	-	-	-	-	-	-	-	-	-	-	-	-	-	-	-	1	1
008086003200	-	-	-	-	-	-	-	-	-	-	-	-	-	-	-	-	1	1
008086032100	-	-	-	-	-	-	-	-	-	-	-	-	-	-	-	-	1	1
008086035200	-	-	-	-	-	-	-	-	-	-	-	-	-	-	-	-	1	1
008086035300	-	-	-	-	-	-	-	-	-	-	-	-	-	-	-	-	2	2
008086035400	-	-	-	-	-	-	-	-	-	-	-	-	-	-	-	-	2	2
008087000001	-	-	-	-	-	-	-	-	-	-	-	-	-	-	-	-	1	1
008087000002	-	-	-	-	-	-	-	-	-	-	-	-	-	-	-	-	1	1
008087000003	-	-	-	-	-	-	-	-	-	-	-	-	-	-	-	-	1	1
008087000200	-	-	-	-	-	-	-	-	-	-	-	-	-	-	-	-	1	1
008087000300	-	-	-	-	-	-	-	-	-	-	-	-	-	-	-	-	2	2
008087000400	-	-	-	-	-	-	-	-	-	-	-	-	-	-	-	-	1	1
008087000800	-	-	-	-	-	-	-	-	-	-	-	-	-	-	-	-	1	1
008087001000	-	-	-	-	-	-	-	-	-	-	-	-	-	-	-	-	1	1
008087002000	-	-	-	-	-	-	-	-	-	-	-	-	-	-	-	-	1	1
008087002200	-	-	-	-	-	-	-	-	-	-	-	-	-	-	-	-	1	1
008087002300	-	-	-	-	-	-	-	-	-	-	-	-	-	-	-	-	1	1
008087003200	-	-	-	-	-	-	-	-	-	-	-	-	-	-	-	-	8	8
008087018400	-	-	-	-	-	-	-	1	-	-	-	-	-	-	-	-	1	1
008087048600	1	-	-	-	-	-	-	-	-	-	-	-	-	-	-	-	5	5
008087052500	-	-	-	-	-	-	-	-	-	-	-	-	-	-	-	-	3	3
008087052600	-	-	-	-	-	-	-	-	-	-	-	-	-	-	-	-	1	1
008087052900	-	-	-	-	-	-	-	-	-	-	-	-	-	-	-	-	2	2
008088000001	-	-	-	-	-	-	-	-	-	-	-	-	-	-	-	-	3	3
008088000002	-	-	-	-	-	-	-	2	-	-	-	-	-	-	-	-	9	9
008088000003	-	-	-	-	-	-	-	-	-	-	-	-	-	-	-	-	1	1
008088000004	-	-	-	-	-	-	-	-	-	-	-	-	-	-	-	-	9	9
008088000100	-	-	-	-	-	-	-	-	-	-	-	-	-	-	-	-	8	8
008088000500	-	-	-	-	-	-	-	-	-	-	-	-	-	-	-	-	1	1
008088000800	-	-	-	-	-	-	-	-	-	-	-	-	-	-	-	-	3	3
008088000900	-	-	-	-	-	-	-	-	-	-	-	-	-	-	-	-	26	26
008088001000	-	-	-	-	-	-	-	-	-	-	-	-	-	-	-	-	50	50
008088001300	-	-	-	-	-	-	-	-	-	-	-	-	-	-	-	-	1	1
008088001500	-	-	-	-	-	-	-	-	-	-	-	-	-	-	-	-	3	3
008088001600	-	-	-	-	-	-	-	-	-	-	-	-	-	-	-	-	1	1
008088001800	-	-	-	-	-	-	-	-	-	-	-	-	-	-	-	-	1	1
008088021500	-	-	-	-	-	-	-	-	-	-	-	-	-	-	-	-	1	1
008088021800	-	-	-	-	-	-	-	-	-	-	-	-	-	-	-	-	1	1

ATIVIDADE ECONÔMICA POR LOTE - AFETADO E MANTIDO

CÓDIGO SQLCD	EDUCAÇÃO		SAÚDE HUMANA E SERVIÇOS SOCIAIS		ATIVIDADES FINANCEIRAS, DE SEGUROS E SERVIÇOS RELACIONADOS		ADMINISTRAÇÃO PÚBLICA, DEFESA E SEGURIDADE SOCIAL		INDÚSTRIAS DE TRANSFORMAÇÃO		ORGANISMOS INTERNACIONAIS E OUTRAS INSTITUIÇÕES EXTRATERRITÓRIAS		AGRICULTURA, PECUÁRIA, PRODUÇÃO FLORESTAL, PESCA E AQUICULTURA		TRANSPORTE, ARMAZENAGEM E CORREIO	TOTAL AFETADO	TOTAL MANTIDO	TOTAL GERAL
	AFETADO	MANTIDO	AFETADO	MANTIDO	AFETADO	MANTIDO	AFETADO	MANTIDO	AFETADO	MANTIDO	AFETADO	MANTIDO	AFETADO	MANTIDO	AFETADO			
008088021900	-	-	-	-	-	-	-	-	-	-	-	-	-	-	-	1	-	1
008088023000	-	-	-	-	-	-	-	-	-	-	-	-	-	-	-	20	-	20
008088023100	-	-	-	-	-	-	-	-	-	-	-	-	-	-	-	1	-	1
008088026700	-	-	-	-	-	-	-	-	-	-	-	-	-	-	-	22	-	22
008089000001	-	-	-	-	-	-	-	-	-	-	-	-	-	-	-	-	4	4
008089000002	-	-	-	-	-	-	-	-	-	-	-	-	-	-	-	-	1	1
008089000005	-	-	-	-	-	-	-	-	-	-	-	-	-	-	-	-	3	3
008089000006	-	-	-	-	-	-	-	-	-	-	-	-	-	-	-	-	36	36
008089000200	-	-	-	-	-	-	-	-	-	-	-	-	-	-	-	-	1	1
008089000400	-	-	-	-	-	-	-	-	-	-	-	-	-	-	-	1	-	1
008089001000	-	-	-	-	-	-	-	-	-	-	-	-	-	-	-	1	-	1
008089001100	-	-	-	-	-	-	-	-	-	-	-	-	-	-	-	27	-	27
008089001400	-	-	-	-	-	-	-	-	-	-	-	-	-	-	-	8	-	8
008089001500	-	-	-	-	-	-	-	-	-	-	-	-	-	-	-	-	19	19
008089001600	-	-	-	-	-	-	-	-	-	-	-	-	-	-	-	-	10	10
008089001700	-	-	-	-	-	-	-	-	-	-	-	-	-	-	-	-	29	29
008089002700	-	-	-	-	-	-	-	-	-	-	-	-	-	-	-	-	2	2
008089002800	-	-	-	-	-	-	-	-	-	-	-	-	-	-	-	-	1	1
008089002900	-	-	-	-	-	-	-	-	-	-	-	-	-	-	-	-	1	1
008089003000	-	-	-	-	-	-	-	-	-	-	-	-	-	-	-	-	1	1
008089003100	-	-	-	-	-	-	-	-	-	-	-	-	-	-	-	-	3	3
008089017000	-	-	-	-	-	-	-	-	-	-	-	-	-	-	-	-	1	1
008089017200	-	-	-	-	-	-	-	-	-	-	-	-	-	-	-	-	1	1
008089017500	-	-	-	-	-	-	-	-	-	-	-	-	-	-	-	-	1	1
008089017600	-	-	-	-	-	-	-	-	-	-	-	-	-	-	-	-	1	1
008089017700	-	-	-	-	-	-	-	-	-	-	-	-	-	-	-	-	1	1
008089017800	-	-	-	-	-	-	-	-	-	-	-	-	-	-	-	-	1	1
008089027600	-	-	-	-	-	-	-	-	-	-	-	-	-	-	-	1	-	1
008091000001	-	1	-	1	-	-	-	-	-	-	-	-	-	-	-	-	21	21
008091000002	-	-	-	-	-	1	-	1	-	-	-	-	-	-	-	-	13	13
008091000200	-	-	-	-	-	-	-	-	-	-	-	-	-	-	-	-	1	1
008091001000	-	-	-	-	-	-	-	-	-	-	-	-	-	-	-	1	-	1
008091002000	-	-	-	-	-	-	-	-	-	-	-	-	-	-	-	-	2	2
008091002300	-	-	-	-	-	1	-	-	-	-	-	-	-	-	-	-	4	4
008091002600	-	-	-	-	-	-	-	-	-	-	-	-	-	-	-	3	-	3
008091055200	-	-	-	-	-	-	-	-	-	-	-	-	-	-	-	-	1	1
008092000001	-	1	-	-	-	-	-	1	-	-	-	-	-	-	-	-	24	24
008092000002	-	1	-	2	-	1	-	1	-	-	-	-	-	-	-	-	21	21
008092012000	-	-	-	-	-	-	-	-	-	-	-	-	-	-	-	2	-	2
008093000001	-	-	-	1	-	1	-	1	-	-	-	-	-	-	-	-	23	23
008093000003	-	-	-	-	-	-	-	-	-	-	-	-	-	-	-	-	3	3
008093000004	-	-	-	-	-	-	-	-	-	-	-	-	-	-	-	-	2	2
0080930005100	-	-	-	-	-	-	-	-	-	-	-	-	-	-	-	-	1	1
0080930005200	-	-	-	-	-	-	-	-	-	-	-	-	-	-	-	-	1	1
0080930005300	-	-	-	-	-	-	-	-	-	-	-	-	-	-	-	-	34	34
0080930006000	-	-	-	-	-	-	-	-	-	-	-	-	-	-	-	14	-	14
0080930006200	-	-	-	-	-	-	-	-	-	-	-	-	-	-	-	1	-	1
0080930006300	-	-	-	-	-	-	-	-	-	-	-	-	-	-	-	1	-	1
0080930007200	-	-	-	-	-	-	-	-	-	-	-	-	-	-	-	1	-	1
0080930007300	-	-	-	-	-	-	-	-	-	-	-	-	-	-	-	1	-	1
0080930007400	-	-	2	-	-	-	-	-	-	-	-	-	-	-	-	3	-	3
0080930007500	-	-	-	-	-	1	-	-	-	-	-	-	-	-	-	-	22	22
0080930007600	-	-	-	-	-	-	-	-	-	-	-	-	-	-	-	-	7	7
0080930007700	-	-	-	-	-	-	-	-	-	-	-	-	-	-	-	-	3	3
008093012000	-	-	-	-	-	-	-	-	-	-	-	-	-	-	-	3	-	3
008093025300	-	-	-	-	-	-	-	-	-	-	-	-	-	-	-	1	-	1
008093033500	-	-	-	-	-	-	-	-	-	-	-	-	-	-	-	1	-	1
008094000001	-	-	-	-	-	-	-	-	-	-	-	-	-	-	-	-	21	21
008094000004	-	3	-	-	-	1	-	2	-	-	-	-	-	-	-	-	12	12
008094000005	-	-	-	-	-	-	-	-	-	-	-	-	-	-	-	-	3	3
008094000007	-	-	-	-	-	-	-	-	-	-	-	-	-	-	-	-	1	1
008094000900	-	-	-	-	-	-	-	-	-	-	-	-	-	-	-	-	1	1
008094001000	-	-	-	-	-	-	-	-	-	-	-	-	-	-	-	-	2	2
008094001100	-	-	-	-	-	-	-	-	-	-	-	-	-	-	-	-	1	1
008094001300	-	-	-	-	-	-	-	-	-	-	-	-	-	-	-	-	20	20
008094001700	-	-	-	-	-	-	-	-	-	-	-	-	-	-	-	-	8	8
008094001800	-	-	-	-	-	-	-	-	-	-	-	-	-	-	-	-	1	1
008094001900	-	-	-	-	-	-	-	-	-	-	-	-	-	-	-	-	14	14
008094003800	-	-	-	-	-	-	-	-	-	-	-	-	-	-	-	-	1	1
008094003900	-	-	-	-	-	-	-	-	-	-	-	-	-	-	-	-	1	1
008094004000	-	-	-	-	-	-	-	-	-	-	-	-	-	-	-	-	1	1
008094004100	-	-	-	-	-	-	-	-	-	-	-	-	-	-	-	-	1	1
008094012200	-	-	-	-	-	-	-	-	-	-	-	-	-	-	-	-	1	1
008094026400	-	-	-	-	-	-	-	-	-	-	-	-	-	-	-	-	1	1
008094026500	-	-	-	-	-	-	-	-	-	-	-	-	-	-	-	-	1	1
TOTAL GERAL	2	15	5	8	4	8	2	10	5	2	2	3	1	2	2	881	1.397	2.278















ATIVIDADE ECONÔMICA POR LOTE - AFETADO E MANTIDO

CODIGO SQLCD	INFORMAÇÃO E COMUNICAÇÃO		ELETRO ELETRÔNICO		COMÉRCIO; REPARAÇÃO DE VEÍCULOS AUTOMOTORES E MOTOCICLETAS		ALOJAMENTO E ALIMENTAÇÃO		OUTRAS ATIVIDADES DE SERVIÇOS		ARTES, CULTURA, ESPORTE E RECREAÇÃO		ATIVIDADES ADMINISTRATIVAS E SERVIÇOS COMPLEMENTARES		ELETRICIDADE E GÁS		VESTUÁRIO / INDUSTRIA TEXTIL		SERVIÇOS DOMÉSTICOS		CONSTRUÇÃO		ATIVIDADES IMOBILIÁRIAS	
	AFETADO	MANTIDO	AFETADO	MANTIDO	AFETADO	MANTIDO	AFETADO	MANTIDO	AFETADO	MANTIDO	AFETADO	MANTIDO	AFETADO	MANTIDO	AFETADO	MANTIDO	AFETADO	MANTIDO	AFETADO	MANTIDO	AFETADO	MANTIDO	AFETADO	MANTIDO
008082003000	-	-	-	-	-	1	-	-	-	-	-	-	-	-	-	-	-	-	-	-	-	-	-	-
008082003400	-	-	-	1	-	-	-	-	-	-	-	-	-	-	-	-	-	-	-	-	-	-	-	-
008082003500	-	1	-	1	-	-	-	-	-	-	-	-	-	-	-	-	-	-	-	-	-	-	-	-
008082003700	-	-	1	-	-	-	-	-	-	-	-	-	-	-	1	-	-	-	-	-	-	-	-	-
008082003800	16	-	2	-	-	-	-	-	-	-	2	-	-	-	1	-	-	-	-	-	-	-	-	-
008082004500	-	4	-	3	-	-	-	-	-	1	-	1	-	-	-	-	-	1	-	-	-	-	-	-
008082004600	-	1	-	3	-	-	-	-	-	-	-	-	-	-	-	-	-	-	-	-	-	-	-	-
008082004700	12	-	-	-	-	-	-	-	-	-	2	-	-	-	-	-	-	-	-	-	-	-	-	-
008082004800	-	-	-	1	-	-	-	-	-	-	-	-	-	-	-	-	-	-	-	-	-	-	-	-
008082005200	1	-	1	-	-	-	-	-	-	-	-	-	-	-	-	-	-	-	-	-	-	-	-	-
008082005400	7	-	7	-	-	-	-	-	-	-	1	-	-	-	-	-	-	-	-	-	-	-	-	-
008083000001	-	6	-	-	-	-	-	-	2	-	1	-	-	-	-	-	-	-	-	-	-	-	-	-
008083000100	3	-	1	-	-	-	1	-	-	-	-	-	-	-	-	-	-	-	-	-	-	-	-	-
008083000300	-	-	3	-	-	-	1	-	-	-	-	-	-	-	-	-	-	-	-	-	-	-	-	-
008083000400	-	-	-	-	-	-	-	-	-	-	-	-	-	-	-	-	-	-	-	-	1	-	-	-
008083001000	-	-	-	1	-	-	-	-	-	-	-	-	-	-	-	-	-	-	-	-	-	-	-	-
008083001100	-	-	1	-	-	-	-	-	-	-	-	-	-	-	-	-	-	-	-	-	-	-	-	-
008083001500	-	-	-	-	-	-	-	-	1	-	-	-	-	-	-	-	-	-	-	-	-	-	-	-
008083001600	-	-	-	-	-	-	-	-	-	-	-	-	-	-	1	-	-	-	-	-	-	-	-	-
008083001700	1	-	-	-	-	-	-	-	-	-	-	-	-	-	-	-	-	-	-	-	-	-	-	-
008083001900	-	-	1	-	-	-	-	-	-	-	-	-	-	-	-	-	-	-	-	-	-	-	-	-
008083002800	-	-	-	-	-	-	-	-	-	-	-	-	-	-	1	-	-	-	-	-	-	-	-	-
008083002900	-	-	1	-	-	-	-	-	-	-	-	-	-	-	-	-	-	-	-	-	-	-	-	-
008083009900	-	5	-	1	-	-	-	-	-	-	-	-	-	-	-	-	-	-	-	-	-	-	-	-
008083010000	-	-	1	-	-	-	-	-	-	-	-	-	-	-	-	-	-	-	-	-	-	-	-	-
008083010300	-	-	-	-	-	-	1	-	-	-	-	-	-	-	-	-	-	-	-	-	-	-	-	-
008083010400	-	-	1	-	-	-	-	-	-	-	-	-	-	-	-	-	-	-	-	-	-	-	-	-
008083010600	1	-	-	-	-	-	-	-	-	-	-	-	-	-	-	-	-	-	-	-	-	-	-	-
008083010700	1	-	-	-	-	-	-	-	-	-	-	-	-	-	-	-	-	-	-	-	-	-	-	-
008084000001	4	-	5	-	-	-	-	-	1	-	-	-	-	-	-	-	-	-	-	-	-	-	-	-
008085000001	-	-	-	-	-	-	-	-	-	1	-	-	-	-	-	-	-	-	-	-	-	-	1	-
008085000002	-	2	-	-	-	-	-	-	-	-	-	1	-	-	-	-	-	-	-	-	-	-	-	-
008085000003	-	-	-	1	-	-	-	2	-	-	-	-	1	-	-	-	-	1	-	1	-	1	-	-
008085000004	-	-	-	-	-	-	-	1	-	-	-	-	-	-	-	-	-	-	-	-	-	-	-	-
008085000005	-	-	-	-	-	-	-	-	-	1	-	1	-	1	-	-	-	-	-	-	-	-	-	-
008085000100	-	-	-	-	-	-	-	-	-	3	-	-	-	-	-	-	-	-	-	-	-	-	-	-
008085000900	-	-	-	-	-	-	-	-	1	-	-	-	-	-	-	-	-	-	-	-	-	-	-	-
008086000002	-	-	-	-	-	-	-	-	-	-	-	1	-	-	-	-	-	-	-	-	-	-	-	-
008086000003	-	-	-	-	-	-	-	6	-	3	-	-	-	-	-	-	-	1	-	-	-	-	-	-
008086000800	-	-	-	-	-	-	-	1	-	-	-	-	-	-	-	-	-	-	-	-	-	-	-	-
008086002400	-	-	-	-	-	-	2	-	-	-	-	-	-	-	-	-	-	-	-	-	-	-	-	-
008086002500	-	-	-	-	-	-	1	-	-	-	-	-	-	-	-	-	-	-	-	-	-	-	-	-
008086003200	-	-	-	-	-	-	-	-	-	-	-	-	-	-	-	-	-	-	-	-	1	-	-	-
008086032100	-	-	-	-	-	-	-	1	-	-	-	-	-	-	-	-	-	-	-	-	-	-	-	-
008086035200	-	-	-	-	-	-	-	1	-	-	-	-	-	-	-	-	-	-	-	-	-	-	-	-
008086035300	-	-	-	-	-	-	-	-	1	-	-	-	-	-	-	-	-	-	-	-	-	1	-	-
008086035400	-	-	-	-	-	1	-	1	-	-	-	-	-	-	-	-	-	-	-	-	-	-	-	-
008087000001	-	-	-	-	-	-	-	-	-	1	-	-	-	-	-	-	-	-	-	-	-	-	-	-
008087000002	-	-	-	-	-	-	-	-	-	1	-	-	-	-	-	-	-	-	-	-	-	-	-	-
008087000003	-	-	-	1	-	-	-	-	-	-	-	-	-	-	-	-	-	-	-	-	-	-	-	-
008087000200	-	-	-	-	-	-	1	-	-	-	-	-	-	-	-	-	-	-	-	-	-	-	-	-
008087000300	-	-	-	-	-	-	1	-	-	-	-	-	-	-	-	-	-	-	-	1	-	-	-	-
008087000400	-	-	-	-	-	-	1	-	-	-	-	-	-	-	-	-	-	-	-	-	-	-	-	-
008087000800	-	-	-	-	-	-	-	1	-	-	-	-	-	-	-	-	-	-	-	-	-	-	-	-
008087001000	-	-	-	-	-	-	-	-	1	-	-	-	-	-	-	-	-	-	-	-	-	-	-	-
008087002000	-	-	-	-	-	-	1	-	-	-	-	-	-	-	-	-	-	-	-	-	-	-	-	-
008087002200	-	-	-	-	-	-	-	1	-	-	-	-	-	-	-	-	-	-	-	-	-	-	-	-
008087002300	-	-	-	-	-	-	-	1	-	-	-	-	-	-	-	-	-	-	-	-	-	-	-	-
008087003200	-	3	-	2	-	-	-	1	-	-	-	-	-	2	-	-	-	-	-	-	-	-	-	-
008087018400	-	-	-	-	-	-	-	-	-	-	-	-	-	-	-	-	-	-	-	-	-	-	-	-
008087048600	-	-	-	-	-	-	2	-	1	-	1	-	-	-	-	-	-	-	-	-	-	-	-	-
008087052500	-	-	-	-	-	-	1	-	1	-	1	-	-	-	-	-	-	-	-	-	-	-	-	-
008087052600	-	-	-	-	-	-	1	-	-	-	-	-	-	-	-	-	-	-	-	-	-	-	-	-
008087052900	-	-	-	-	-	-	1	-	1	-	-	-	-	-	-	-	-	-	-	-	-	-	-	-
008088000001	-	1	-	1	-	-	-	1	-	-	-	-	-	-	-	-	-	-	-	-	-	-	-	-
008088000002	-	-	-	5	-	-	-	-	-	-	-	2	-	-	-	-	-	-	-	-	-	-	-	-
008088000003	-	-	-	-	-	-	-	-	-	1	-	-	-	-	-	-	-	-	-	-	-	-	-	-
008088000004	-	3	-	5	-	-	-	-	-	1	-	-	-	-	-	-	-	-	-	-	-	-	-	-
008088000100	-	3	-	-	-	-	-	-	-	-	-	4	-	-	-	-	-	1	-	-	-	-	-	-
008088000500	-	-	-	-	-	-	-	-	-	-	-	-	-	-	-	-	-	-	-	-	1	-	-	-
008088000800	-	1	-	1	-	-	-	-	-	-	-	-	-	-	1	-	-	-	-	-	-	-	-	-
008088000900	-	12	-	8	-	2	-	-	-	1	-	2	-	-	-	1	-	-	-	-	-	-	-	-
008088001000	-	15	-	27	-	2	-	-	-	1	-	2	-	-	2	-	-	-	-	-	-	-	-	1
008088001300	1	-	-	-	-	-	-	-	-	-	-	-	-	-	-	-	-	-	-	-	-	-	-	-
008088001500	3	-	-	-	-	-	-	-	-	-	-	-	-	-	-	-	-	-	-	-	-	-	-	-
008088001600	-	-	1	-	-	-	-	-	-	-	-	-	-	-	-	-	-	-	-	-	-	-	-	-
008088001800	-	-	-	-	-	-	-	-	1	-	-	-	-	-	-	-	-	-	-	-	-	-	-	-
008088021500	1	-	-	-	-	-	-	-	-	-	-	-	-	-	-	-	-	-	-	-	-	-	-	-
008088021800	-	-	1	-	-	-	-	-	-	-	-	-	-	-	-	-	-	-	-	-	-	-	-	-

ATIVIDADE ECONÔMICA POR LOTE - AFETADO E MANTIDO

CODIGO SQLCD	INFORMAÇÃO E COMUNICAÇÃO		ELETRÔNICO		COMÉRCIO; REPARAÇÃO DE VEÍCULOS AUTOMOTORES E MOTOCICLETAS		ALOJAMENTO E ALIMENTAÇÃO		OUTRAS ATIVIDADES DE SERVIÇOS		ARTES, CULTURA, ESPORTE E RECREAÇÃO		ATIVIDADES ADMINISTRATIVAS E SERVIÇOS COMPLEMENTARES		ELETRICIDADE E GÁS		VESTUÁRIO / INDUSTRIA TEXTIL		SERVIÇOS DOMÉSTICOS		CONSTRUÇÃO		ATIVIDADES IMOBILIÁRIAS	
	AFETADO	MANTIDO	AFETADO	MANTIDO	AFETADO	MANTIDO	AFETADO	MANTIDO	AFETADO	MANTIDO	AFETADO	MANTIDO	AFETADO	MANTIDO	AFETADO	MANTIDO	AFETADO	MANTIDO	AFETADO	MANTIDO	AFETADO	MANTIDO	AFETADO	MANTIDO
008088021900	-	-	1	-	-	-	-	-	-	-	-	-	-	-	-	-	-	-	-	-	-	-	-	-
008088023000	13	-	4	-	1	-	1	-	-	-	-	-	1	-	-	-	-	-	-	-	-	-	-	-
008088023100	-	-	-	-	-	-	-	-	1	-	-	-	-	-	-	-	-	-	-	-	-	-	-	-
008088026700	17	-	2	-	-	-	1	-	-	-	1	-	-	-	1	-	-	-	-	-	-	-	-	-
008089000001	-	3	-	-	-	-	-	1	-	-	-	-	-	-	-	-	-	-	-	-	-	-	-	-
008089000002	-	1	-	-	-	-	-	-	-	-	-	-	-	-	-	-	-	-	-	-	-	-	-	-
008089000005	-	-	-	3	-	-	-	-	-	-	-	-	-	-	-	-	-	-	-	-	-	-	-	-
008089000006	-	17	-	7	-	1	-	-	-	1	-	4	-	2	-	4	-	-	-	-	-	-	-	-
008089000200	-	-	-	-	-	-	-	-	-	1	-	-	-	-	-	-	-	-	-	-	-	-	-	-
008089000400	-	-	1	-	-	-	-	-	-	-	-	-	-	-	-	-	-	-	-	-	-	-	-	-
008089001000	-	-	-	-	-	-	1	-	-	-	-	-	-	-	-	-	-	-	-	-	-	-	-	-
008089001100	17	-	2	-	-	-	1	-	1	-	1	-	2	-	2	-	1	-	-	-	-	-	-	-
008089001400	4	-	2	-	-	-	-	-	-	-	1	-	1	-	-	-	-	-	-	-	-	-	-	-
008089001500	-	12	-	6	-	-	-	-	-	-	-	1	-	-	-	-	-	-	-	-	-	-	-	-
008089001600	-	5	-	3	-	1	-	-	-	-	-	1	-	-	-	-	-	-	-	-	-	-	-	-
008089001700	-	26	-	3	-	-	-	-	-	-	-	-	-	-	-	-	-	-	-	-	-	-	-	-
008089002700	-	-	-	-	-	-	-	1	-	1	-	-	-	-	-	-	-	-	-	-	-	-	-	-
008089002800	-	-	-	-	-	-	-	-	-	-	-	1	-	-	-	-	-	-	-	-	-	-	-	-
008089002900	-	1	-	-	-	-	-	-	-	-	-	-	-	-	-	-	-	-	-	-	-	-	-	-
008089003000	-	-	-	-	-	-	-	1	-	-	-	-	-	-	-	-	-	-	-	-	-	-	-	-
008089003100	-	1	-	-	-	-	-	-	-	2	-	-	-	-	-	-	-	-	-	-	-	-	-	-
008089017000	-	-	-	1	-	-	-	-	-	-	-	-	-	-	-	-	-	-	-	-	-	-	-	-
008089017200	-	-	-	1	-	-	-	-	-	-	-	-	-	-	-	-	-	-	-	-	-	-	-	-
008089017500	-	1	-	-	-	-	-	-	-	-	-	-	-	-	-	-	-	-	-	-	-	-	-	-
008089017600	-	1	-	-	-	-	-	-	-	-	-	-	-	-	-	-	-	-	-	-	-	-	-	-
008089017700	-	1	-	-	-	-	-	-	-	-	-	-	-	-	-	-	-	-	-	-	-	-	-	-
008089017800	-	1	-	-	-	-	-	-	-	-	-	-	-	-	-	-	-	-	-	-	-	-	-	-
008089027600	-	-	1	-	-	-	-	-	-	-	-	-	-	-	-	-	-	-	-	-	-	-	-	-
008091000001	-	3	-	-	-	-	-	3	-	7	-	1	-	2	-	-	1	-	2	-	-	-	-	-
008091000002	-	3	-	1	-	-	-	2	-	1	-	1	-	3	-	-	-	-	-	-	-	-	-	-
008091000200	-	-	-	-	-	-	-	-	-	-	-	-	1	-	-	-	-	-	-	-	-	-	-	-
008091001000	-	-	-	-	-	-	-	-	1	-	-	-	-	-	-	-	-	-	-	-	-	-	-	-
008091002000	-	-	-	-	-	-	-	1	-	1	-	-	-	-	-	-	-	-	-	-	-	-	-	-
008091002300	-	1	-	-	-	-	-	2	-	-	-	-	-	-	-	-	-	-	-	-	-	-	-	-
008091002600	-	-	-	-	-	-	-	-	1	-	2	-	-	-	-	-	-	-	-	-	-	-	-	-
008091055200	-	-	-	-	-	-	-	1	-	-	-	-	-	-	-	-	-	-	-	-	-	-	-	-
008092000001	-	-	-	1	-	-	-	2	-	3	-	-	-	15	-	-	-	-	-	-	-	-	-	1
008092000002	-	1	-	-	-	-	-	2	-	-	-	-	-	12	-	-	-	-	1	-	-	-	-	-
008092012000	1	-	-	-	-	-	1	-	-	-	-	-	-	-	-	-	-	-	-	-	-	-	-	-
008093000001	-	1	-	1	-	-	-	1	-	-	-	2	-	12	-	1	-	1	-	-	-	-	-	1
008093000003	-	1	-	1	-	-	-	1	-	-	-	-	-	-	-	-	-	-	-	-	-	-	-	-
008093000004	-	-	-	1	-	-	-	-	-	-	-	-	-	1	-	-	-	-	-	-	-	-	-	-
008093005100	-	-	-	1	-	-	-	-	-	-	-	-	-	-	-	-	-	-	-	-	-	-	-	-
008093005200	-	-	-	1	-	-	-	-	-	-	-	-	-	-	-	-	-	-	-	-	-	-	-	-
008093005300	-	19	-	14	-	-	-	-	-	-	-	1	-	-	-	-	-	-	-	-	-	-	-	-
008093006000	4	-	4	-	-	-	2	-	-	-	-	-	1	-	3	-	-	-	-	-	-	-	-	-
008093006200	-	-	1	-	-	-	-	-	-	-	-	-	-	-	-	-	-	-	-	-	-	-	-	-
008093006300	-	-	-	-	-	-	-	-	1	-	-	-	-	-	-	-	-	-	-	-	-	-	-	-
008093007200	-	-	-	-	-	-	1	-	-	-	-	-	-	-	-	-	-	-	-	-	-	-	-	-
008093007300	-	-	-	-	-	-	-	-	-	-	-	-	-	-	-	-	1	-	-	-	-	-	-	-
008093007400	-	-	-	-	-	-	-	-	-	-	-	-	1	-	-	-	-	-	-	-	-	-	-	-
008093007500	-	13	-	1	-	1	-	-	-	-	-	5	-	1	-	-	-	-	-	-	-	-	-	-
008093007600	-	7	-	-	-	-	-	-	-	-	-	-	-	-	-	-	-	-	-	-	-	-	-	-
008093007700	-	1	-	1	-	-	-	-	-	-	-	-	-	-	-	1	-	-	-	-	-	-	-	-
008093012000	-	-	-	-	-	-	2	-	-	-	-	-	-	-	-	-	-	-	1	-	-	-	-	-
008093025300	-	-	-	-	-	-	-	-	-	-	-	-	-	-	-	-	1	-	-	-	-	-	-	-
008093033500	1	-	-	-	-	-	-	-	-	-	-	-	-	-	-	-	-	-	-	-	-	-	-	-
008094000001	-	1	-	2	-	-	-	1	-	3	-	-	-	14	-	-	-	-	-	-	-	-	-	-
008094000004	-	-	-	-	-	-	-	1	-	-	-	-	-	3	-	2	-	-	-	-	-	-	-	-
008094000005	-	-	-	-	-	1	-	2	-	-	-	-	-	-	-	-	-	-	-	-	-	-	-	-
008094000007	-	-	-	-	-	-	-	-	-	-	-	-	-	-	-	-	-	-	-	1	-	-	-	-
008094000900	-	-	-	-	-	-	-	1	-	-	-	-	-	-	-	-	-	-	-	-	-	-	-	-
008094001000	-	-	-	2	-	-	-	-	-	-	-	-	-	-	-	-	-	-	-	-	-	-	-	-
008094001100	-	-	-	-	-	-	-	1	-	-	-	-	-	-	-	-	-	-	-	-	-	-	-	-
008094001300	-	15	-	3	-	-	-	-	-	-	-	-	2	-	-	-	-	-	-	-	-	-	-	-
008094001700	-	4	-	2	-	-	-	-	-	-	-	1	-	-	-	1	-	-	-	-	-	-	-	-
008094001800	-	1	-	-	-	-	-	-	-	-	-	-	-	-	-	-	-	-	-	-	-	-	-	-
008094001900	-	6	-	5	-	-	-	-	-	-	-	3	-	-	-	-	-	-	-	-	-	-	-	-
008094003800	-	1	-	-	-	-	-	-	-	-	-	-	-	-	-	-	-	-	-	-	-	-	-	-
008094003900	-	-	-	1	-	-	-	-	-	-	-	-	-	-	-	-	-	-	-	-	-	-	-	-
008094004000	-	-	-	1	-	-	-	-	-	-	-	-	-	-	-	-	-	-	-	-	-	-	-	-
008094004100	-	-	-	1	-	-	-	-	-	-	-	-	-	-	-	-	-	-	-	-	-	-	-	-
008094012200	-	-	-	-	-	-	-	-	-	1	-	-	-	-	-	-	-	-	-	-	-	-	-	-
008094026400	-	-	-	1	-	-	-	-	-	-	-	-	-	-	-	-	-	-	-	-	-	-	-	-
008094026500	-	-	-	1	-	-	-	-	-	-	-	-	-	-	-	-	-	-	-	-	-	-	-	-
TOTAL GERAL	263	414	119	318	163	107	108	145	77	99	42	85	11	83	31	47	17	17	13	13	11	7	3	14

FAIXA DE RENDA FAMILIAR POR LOTE - AFETADO E MANTIDO

SQL_CD	0 a 3 SM		3 a 6 SM		6 a 12 SM		12 a 16 SM		MAIS DE 16 SM		NÃO RESPONDEU		TOTAL AFETADOS	TOTAL MANTIDOS	TOTAL GERAL
	AFETADO	MANTIDO	AFETADO	MANTIDO	AFETADO	MANTIDO	AFETADO	MANTIDO	AFETADO	MANTIDO	AFETADO	MANTIDO			
001019000002	-	3	-	5	-	4	-	2	-	1	-	8	-	23	23
001019000003	-	5	-	2	-	1	-	-	-	-	-	-	-	8	8
001019000004	-	2	-	7	-	3	-	-	-	-	-	4	-	16	16
001019000005	-	18	-	15	-	10	-	2	-	1	-	9	-	55	55
001019000007	-	2	-	2	-	2	-	-	-	1	-	1	-	8	8
001019001000	-	53	-	22	-	2	-	-	-	-	-	6	-	83	83
001019003700	-	-	-	-	-	1	-	-	-	-	-	-	-	1	1
001019004600	8	-	3	-	-	-	-	-	-	-	-	-	11	-	11
001026000001	-	1	-	1	-	1	-	1	-	-	-	1	-	5	5
008053000002	-	5	-	3	-	2	-	2	-	-	-	8	-	20	20
008053000700	1	-	-	-	-	-	-	-	-	-	-	-	1	-	1
008054000003	-	5	-	1	-	3	-	-	-	-	-	-	-	9	9
008054000004	-	6	-	9	-	5	-	-	-	1	-	4	-	25	25
008054000005	-	2	-	4	-	5	-	1	-	6	-	6	-	24	24
008054000009	-	1	-	-	-	-	-	-	-	1	-	1	-	3	3
008054000010	-	1	-	5	-	2	-	-	-	-	-	2	-	10	10
008054000011	-	2	-	5	-	4	-	1	-	-	-	4	-	16	16
008054019800	-	4	-	9	-	3	-	-	-	-	-	7	-	23	23
008055001400	-	-	1	-	-	-	1	-	-	-	1	-	3	-	3
008055002200	8	-	1	-	-	-	-	-	-	-	5	-	14	-	14
008056000002	-	2	-	1	-	1	-	-	-	-	-	5	-	9	9
008056000003	1	-	3	-	2	-	-	-	-	-	3	-	9	-	9
008056000005	-	7	-	8	-	2	-	2	-	-	-	5	-	22	22
008056000006	-	1	-	-	-	-	-	-	-	-	-	2	-	3	3
008056006400	-	-	1	-	1	-	1	-	-	-	1	-	4	-	4
008057000001	-	7	-	4	-	3	-	1	-	-	-	2	-	17	17
008057000002	1	-	-	-	-	-	-	-	-	-	-	-	1	-	1
008057001100	-	-	-	1	-	1	-	-	-	-	-	1	-	3	3
008057001900	1	-	-	-	-	-	-	-	-	-	-	-	1	-	1
008057003500	-	-	-	2	-	-	-	-	-	-	-	1	-	3	3
008057003600	-	2	-	4	-	2	-	-	-	-	-	2	-	10	10
008057004100	-	9	-	7	-	1	-	-	-	-	-	2	-	19	19
008057004200	-	-	-	4	-	1	-	-	-	-	-	2	-	7	7
008057004500	-	4	-	4	-	-	-	1	-	-	-	2	-	11	11
008058000003	-	29	-	21	-	6	-	-	-	1	-	14	-	71	71
008058000004	-	6	-	7	-	2	-	-	-	-	-	-	-	15	15
008058000005	-	6	-	8	-	-	-	1	-	-	-	1	-	16	16
008058000008	-	9	-	12	-	7	-	1	-	-	-	12	-	41	41
008058004400	-	-	-	-	-	1	-	-	-	-	-	1	-	2	2
008058004500	-	-	-	-	-	-	-	-	-	-	-	1	-	1	1
008058005800	1	-	-	-	-	-	-	-	-	-	1	-	2	-	2
008058005900	-	-	1	-	1	-	-	-	-	-	2	-	4	-	4
008058007500	-	-	-	-	-	-	-	-	-	-	-	1	-	1	1
008059000001	-	11	-	8	-	3	-	-	-	-	-	4	-	26	26
008059000002	-	6	-	6	-	2	-	-	-	-	-	1	-	15	15
008059000003	-	1	-	2	-	-	-	-	-	-	-	4	-	7	7
008059001100	3	-	1	-	2	-	1	-	-	-	1	-	8	-	8
008059003400	-	5	-	13	-	4	-	-	-	-	-	8	-	30	30
008060000002	6	-	6	-	3	-	1	-	-	-	-	-	16	-	16
008060000004	1	-	4	-	-	-	-	-	-	-	-	-	5	-	5
008060000005	-	11	-	20	-	2	-	-	-	-	-	12	-	45	45

FAIXA DE RENDA FAMILIAR POR LOTE - AFETADO E MANTIDO

SQL_CD	0 a 3 SM		3 a 6 SM		6 a 12 SM		12 a 16 SM		MAIS DE 16 SM		NÃO RESPONDEU		TOTAL AFETADOS	TOTAL MANTIDOS	TOTAL GERAL
	AFETADO	MANTIDO	AFETADO	MANTIDO	AFETADO	MANTIDO	AFETADO	MANTIDO	AFETADO	MANTIDO	AFETADO	MANTIDO			
00806000006	2	-	-	-	-	-	-	-	-	-	-	-	2	-	2
008060001900	1	-	2	-	-	-	-	-	-	-	-	-	3	-	3
008060003100	1	-	-	-	-	-	-	-	-	-	-	-	1	-	1
008061000001	-	17	-	19	-	7	-	1	-	-	-	6	-	50	50
008061000002	-	4	-	4	-	3	-	-	-	-	-	7	-	18	18
008061000005	-	12	-	24	-	27	-	3	-	3	-	16	-	85	85
008061000006	-	2	-	2	-	2	-	-	-	-	-	4	-	10	10
008061006000	-	31	-	15	-	1	-	-	-	-	-	3	-	50	50
008062000001	-	2	-	2	-	1	-	-	-	1	-	5	-	11	11
008062000002	-	-	-	4	-	-	-	-	-	-	-	-	-	4	4
008063000001	1	-	-	-	-	-	-	-	-	-	-	-	1	-	1
008063000002	-	16	-	15	-	5	-	1	-	-	-	8	-	45	45
008063000800	-	1	-	-	-	-	-	-	-	-	-	-	-	1	1
008063002000	6	-	4	-	-	-	-	-	-	-	2	-	12	-	12
008064000001	-	49	-	27	-	4	-	-	-	-	-	24	-	104	104
008064000003	-	1	-	3	-	2	-	-	-	-	-	-	-	6	6
008064000004	-	4	-	1	-	-	-	-	-	-	-	2	-	7	7
008064000300	-	-	-	-	-	-	-	-	-	1	-	-	-	1	1
008064002300	1	-	-	-	-	-	-	-	-	-	-	-	1	-	1
008064002900	-	2	-	5	-	6	-	-	-	-	-	4	-	17	17
008064004400	4	-	2	-	1	-	-	-	-	-	-	-	7	-	7
008064029500	-	1	-	-	-	-	-	-	-	-	-	-	-	1	1
008065000001	-	15	-	12	-	1	-	-	-	-	-	4	-	32	32
008065000002	-	20	-	18	-	9	-	-	-	-	-	6	-	53	53
008065001100	-	-	-	-	-	-	-	-	-	-	1	-	1	-	1
008066000001	-	5	-	5	-	5	-	-	-	-	-	3	-	18	18
008067002200	-	-	-	5	-	1	-	-	-	-	-	1	-	7	7
008067003500	-	16	-	2	-	-	-	-	-	-	-	1	-	19	19
008067003600	-	27	-	-	-	-	-	-	-	-	-	6	-	33	33
008068000001	-	72	-	39	-	3	-	1	-	-	-	34	-	149	149
008068002200	-	-	-	1	-	-	-	-	-	-	-	-	-	1	1
008070000001	-	5	-	12	-	3	-	-	-	-	-	-	-	20	20
008070000002	3	-	2	-	9	-	-	-	-	-	8	-	22	-	22
008070000003	-	15	-	14	-	3	-	-	-	-	-	5	-	37	37
008070000004	-	3	-	4	-	2	-	-	-	-	-	-	-	9	9
008070000100	-	-	-	-	-	-	-	1	-	-	-	-	-	1	1
008070000500	1	-	-	-	-	-	-	-	-	-	-	-	1	-	1
008070000600	1	-	-	-	-	-	-	-	-	-	-	-	1	-	1
008070003700	-	-	-	-	-	2	-	1	-	1	-	7	-	11	11
008070003800	-	-	-	3	-	3	-	1	-	-	-	1	-	8	8
008070003900	-	-	-	1	-	-	-	-	-	-	-	-	-	1	1
008070004300	-	-	-	-	1	-	-	-	-	-	-	-	1	-	1
008071000003	-	4	-	4	-	2	-	-	-	-	-	3	-	13	13
008071000004	-	6	-	6	-	4	-	-	-	-	-	1	-	17	17
008071001600	4	-	9	-	6	-	1	-	1	-	7	-	28	-	28
008071005800	-	-	-	1	-	-	-	-	-	-	-	-	-	1	1
008071006700	-	13	-	12	-	3	-	-	-	-	-	2	-	30	30
008072001200	-	-	-	-	-	-	-	-	-	1	-	-	-	1	1
008072001300	-	1	-	-	-	-	-	-	-	-	-	-	-	1	1
008072001900	-	-	-	2	-	4	-	-	-	-	-	1	-	7	7
008072002000	-	7	-	6	-	1	-	-	-	-	-	1	-	15	15
008073000001	-	7	-	10	-	4	-	2	-	4	-	5	-	32	32

FAIXA DE RENDA FAMILIAR POR LOTE - AFETADO E MANTIDO

SQL_CD	0 a 3 SM		3 a 6 SM		6 a 12 SM		12 a 16 SM		MAIS DE 16 SM		NÃO RESPONDEU		TOTAL AFETADOS	TOTAL MANTIDOS	TOTAL GERAL
	AFETADO	MANTIDO	AFETADO	MANTIDO	AFETADO	MANTIDO	AFETADO	MANTIDO	AFETADO	MANTIDO	AFETADO	MANTIDO			
008073000002	-	1	-	2	-	4	-	-	-	1	-	3	-	11	11
008074000001	-	10	-	5	-	6	-	-	-	-	-	1	-	22	22
008074000002	-	11	-	5	-	5	-	-	-	-	-	2	-	23	23
008075000800	1	-	-	-	-	-	-	-	-	-	-	-	1	-	1
008075001500	-	19	-	1	-	1	-	-	-	-	-	-	-	21	21
008076000100	-	3	-	3	-	-	-	1	-	-	-	2	-	9	9
008076000600	14	-	1	-	-	-	-	-	-	-	4	-	19	-	19
008076000900	6	-	1	-	-	-	-	-	-	-	1	-	8	-	8
008076002000	-	15	-	6	-	-	-	-	-	-	-	8	-	29	29
008076002300	-	1	-	-	-	-	-	-	-	-	-	-	-	1	1
008076002600	-	-	1	-	-	-	-	-	-	-	1	-	2	-	2
008078000001	-	3	-	6	-	1	-	-	-	-	-	4	-	14	14
008078000002	-	42	-	38	-	21	-	3	-	3	-	37	-	144	144
008078000003	-	1	-	1	-	1	-	-	-	2	-	3	-	8	8
008078000004	-	6	-	13	-	15	-	2	-	3	-	7	-	46	46
008078000005	-	1	-	1	-	-	-	-	-	-	-	1	-	3	3
008078000100	-	1	-	-	-	1	-	-	-	-	-	-	-	2	2
008079000001	-	6	-	8	-	1	-	-	-	-	-	3	-	18	18
008079000002	-	62	-	41	-	12	-	1	-	1	-	37	-	154	154
008079000003	-	9	-	17	-	10	-	-	-	-	-	8	-	44	44
008079000004	-	6	-	15	-	8	-	2	-	2	-	13	-	46	46
008079000005	-	8	-	14	-	5	-	-	-	-	-	19	-	46	46
008079000006	-	5	-	13	-	6	-	1	-	1	-	5	-	31	31
008079002600	-	6	-	11	-	1	-	3	-	-	-	16	-	37	37
008080000001	-	1	-	5	-	4	-	-	-	-	-	1	-	11	11
008080000002	-	24	-	12	-	5	-	1	-	-	-	2	-	44	44
008080000003	-	15	-	14	-	-	-	-	-	-	-	1	-	30	30
008080000004	-	1	-	1	-	1	-	-	-	1	-	2	-	6	6
008080000005	12	-	7	-	-	-	-	-	-	-	2	-	21	-	21
008080005800	-	-	-	-	1	-	-	-	-	-	-	-	1	-	1
008080005900	1	-	1	-	-	-	-	-	-	-	-	-	2	-	2
008080006200	1	-	-	-	-	-	-	-	-	-	-	-	1	-	1
008080006300	-	-	1	-	-	-	-	-	-	-	-	-	1	-	1
008081000001	-	42	-	26	-	5	-	-	-	-	-	2	-	75	75
008081000002	-	7	-	4	-	2	-	-	-	-	-	1	-	14	14
008081000003	-	2	-	5	-	-	-	1	-	1	-	1	-	10	10
008081000005	-	9	-	8	-	13	-	2	-	1	-	6	-	39	39
008082001800	-	-	-	-	-	-	-	-	1	-	-	-	1	-	1
008083000001	-	6	-	16	-	1	-	-	-	-	-	6	-	29	29
008085000001	-	1	-	-	-	-	-	-	-	-	-	-	-	1	1
008085000004	-	15	-	14	-	10	-	2	-	-	-	6	-	47	47
008085000100	-	-	-	1	-	1	-	-	-	-	-	-	-	2	2
008086000003	-	59	-	55	-	23	-	2	-	-	-	33	-	172	172
008086000300	-	2	-	-	-	-	-	-	-	-	-	-	-	2	2
008086003200	-	4	-	4	-	-	-	-	-	-	-	1	-	9	9
008087000001	-	39	-	28	-	9	-	1	-	-	-	25	-	102	102
008087000002	-	10	-	5	-	5	-	-	-	-	-	6	-	26	26
008087000004	-	29	-	25	-	11	-	3	-	1	-	18	-	87	87
008088000001	-	3	-	5	-	4	-	-	-	1	-	6	-	19	19
008088000002	-	5	-	5	-	1	-	-	-	-	-	1	-	12	12
008088000003	-	1	-	-	-	-	-	-	-	-	-	1	-	2	2
008088000004	-	7	-	4	-	3	-	-	-	-	-	3	-	17	17

FAIXA DE RENDA FAMILIAR POR LOTE - AFETADO E MANTIDO

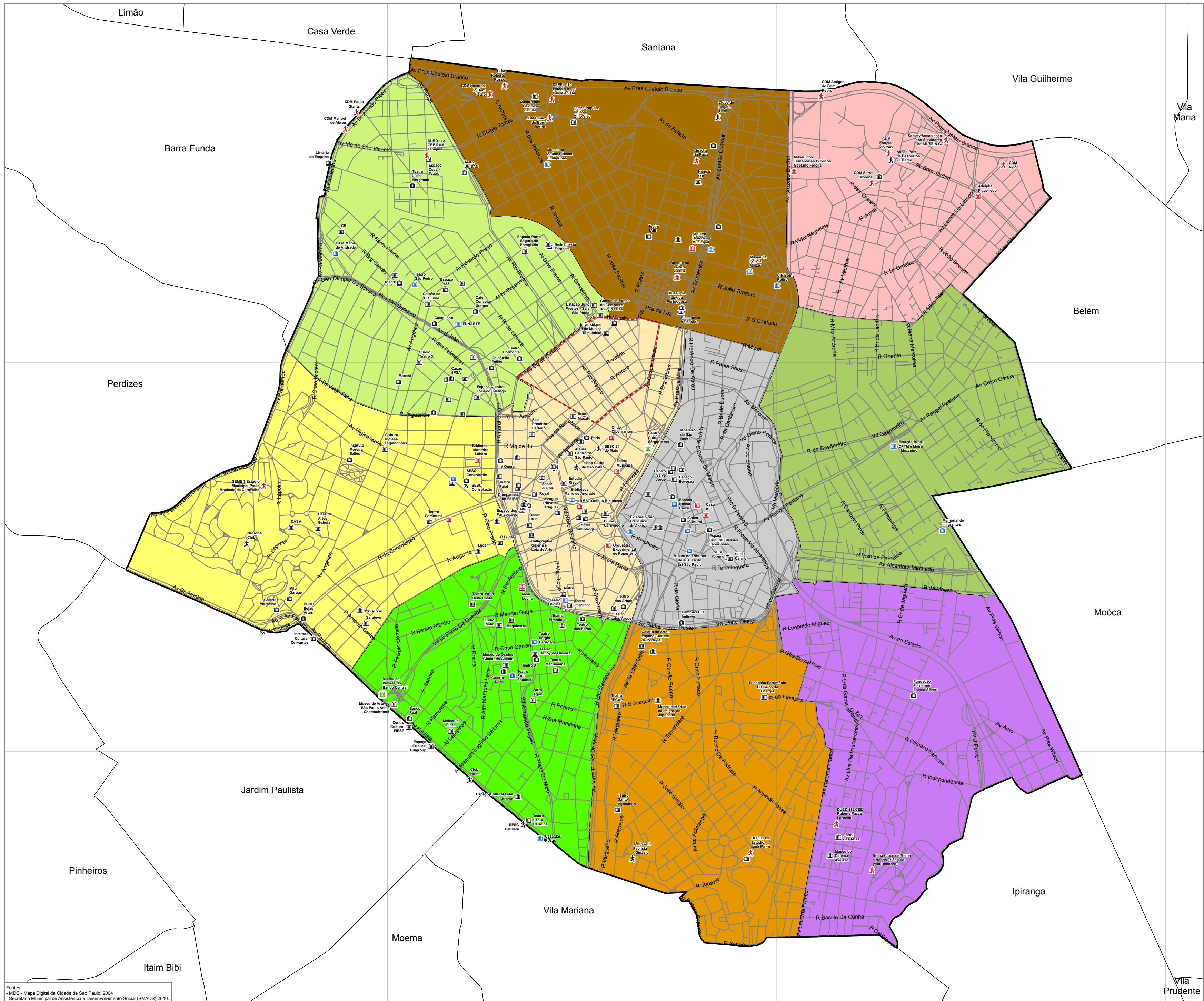
SQL_CD	0 a 3 SM		3 a 6 SM		6 a 12 SM		12 a 16 SM		MAIS DE 16 SM		NÃO RESPONDEU		TOTAL AFETADOS	TOTAL MANTIDOS	TOTAL GERAL
	AFETADO	MANTIDO	AFETADO	MANTIDO	AFETADO	MANTIDO	AFETADO	MANTIDO	AFETADO	MANTIDO	AFETADO	MANTIDO			
008088000100	-	9	-	4	-	2	-	-	-	-	-	7	-	22	22
008089000001	-	36	-	22	-	2	-	1	-	-	-	23	-	84	84
008089000004	-	3	-	5	-	-	-	-	-	-	-	2	-	10	10
008092000001	-	5	-	3	-	4	-	-	-	-	-	2	-	14	14
008092000002	-	1	-	-	-	-	-	-	-	-	-	-	-	1	1
008093000003	-	-	-	2	-	-	-	-	-	-	-	-	-	2	2
008093007600	-	6	-	1	-	2	-	-	-	-	-	2	-	11	11
008093007700	-	-	-	3	-	-	-	-	-	-	-	1	-	4	4
008094000001	-	31	-	24	-	4	-	-	-	1	-	12	-	72	72
TOTAL GERAL	91	1.090	52	948	27	381	5	46	2	39	40	616	217	3.314	3.531



# EQUIPAMENTOS DE ESPORTE E CULTURA - AID

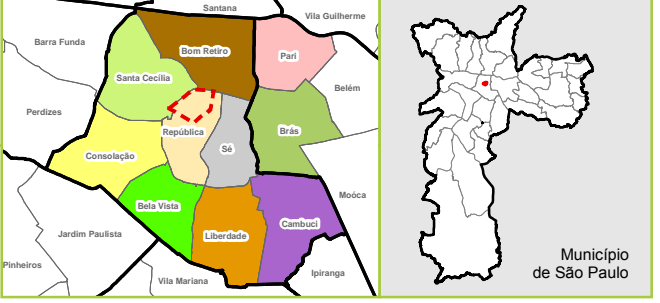
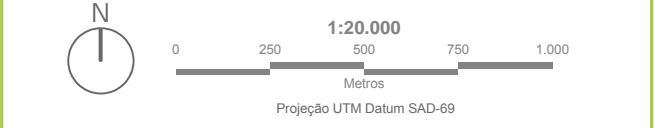
## ANEXO 10.4-2





# 10 Diagnóstico Socioambiental

- Logradouros
  - Distritos
  - ▭ AID - Área de Influência Direta
  - ▭ ADA - Área Diretamente Afetada
- Cultura**
- ▭ Privado
  - ▭ Municipal
  - ▭ Estadual
  - ▭ Federal
- Esporte**
- ▭ Privado
  - ▭ Municipal



**PROJETO NOVA LUZ**  
**ESTUDO DE IMPACTO AMBIENTAL - EIA**  
**Socioeconomia**  
 Equipamentos de Cultura e Esporte - AID e ADA

Data: 9 / 6 / 2011  
 Revisão: R01  
 Figura: 10.4-2  
 Folha: 01/01

Fontes:  
 - MDC - Mapa Digital da Cidade de São Paulo, 2004  
 - Secretaria Municipal de Assistência e Desenvolvimento Social (SMAADS) 2010.

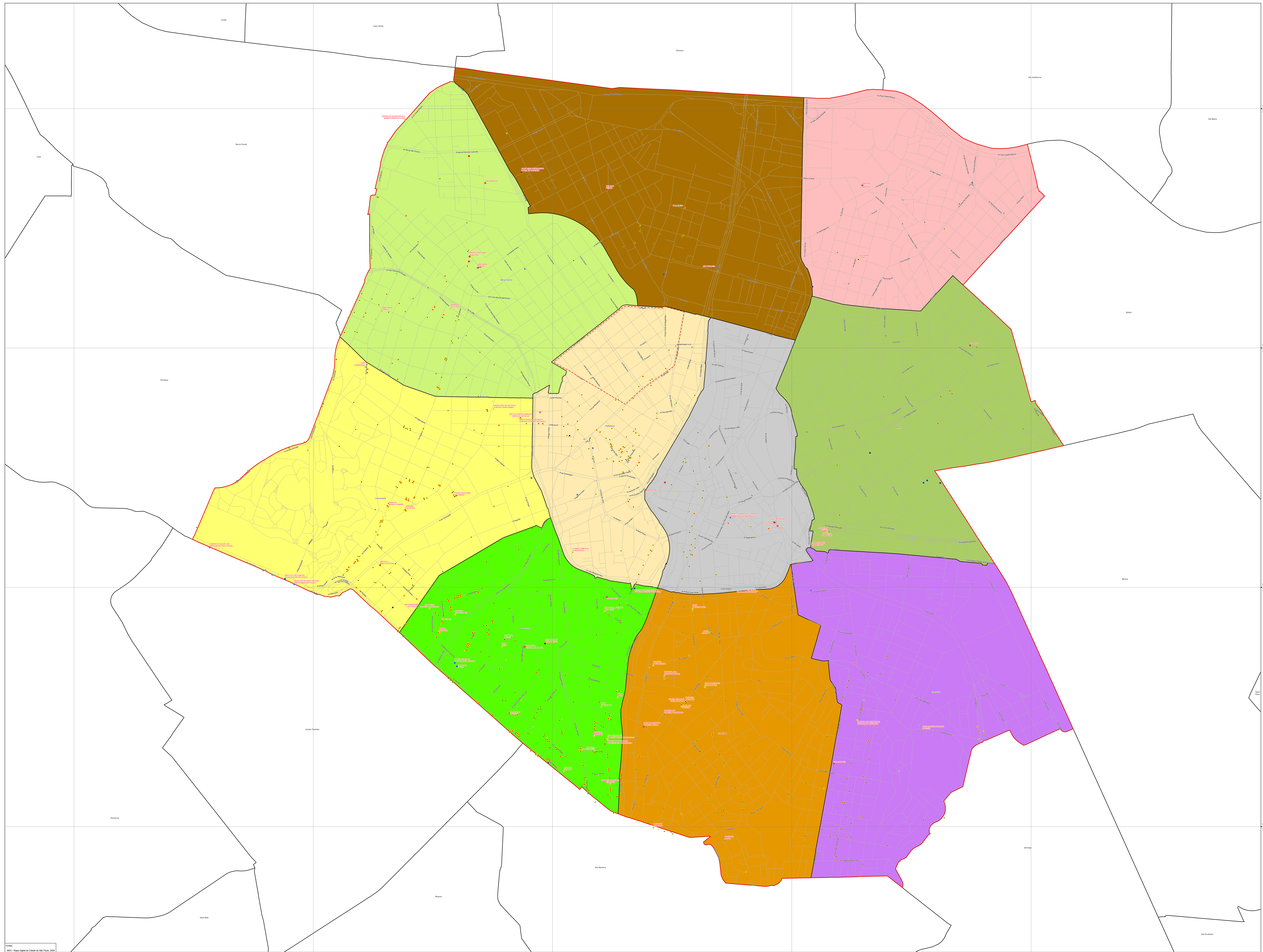




# EQUIPAMENTOS DE ATENÇÃO À SAÚDE - AID

ANEXO 10.4-3





10 Diagnóstico Socioambiental

Logotipo  
Distrito

ADI - Área de Influência Direta  
ADA - Área Ordenada Atendida

**Equipamentos de Saúde**

**Estadual**

- Centro de Regulação de Serviços de Saúde
- Centro de Atenção Psicossocial
- Centro de Saúde - Unidade Básica de Saúde
- Clinica Especializada / Ambulatório de Especialidades
- Consultório Isolado
- Hospital Especializado
- Hospital Geral
- Laboratório Central de Saúde Pública LACEN
- Políclínica
- Secretaria / Departamento de Saúde
- Unidade de Apoio Diagnóstico e Terapêutico
- Unidade de Vigilância em Saúde
- Unidade Móvel pré-hospitalar - Urgência/Emergência

**Municipal**

- Centro de Regulação de Serviços de Saúde
- Centro de Atenção Psicossocial
- Centro de Saúde - Unidade Básica de Saúde
- Clinica Especializada / Ambulatório de Especialidades
- Hospital Especializado
- Hospital Geral
- Políclínica
- Pronto Socorro Geral
- Secretaria / Departamento de Saúde
- Unidade de Apoio Diagnóstico e Terapêutico
- Unidade de Vigilância em Saúde
- Unidade Móvel Terrestre

**Privado**

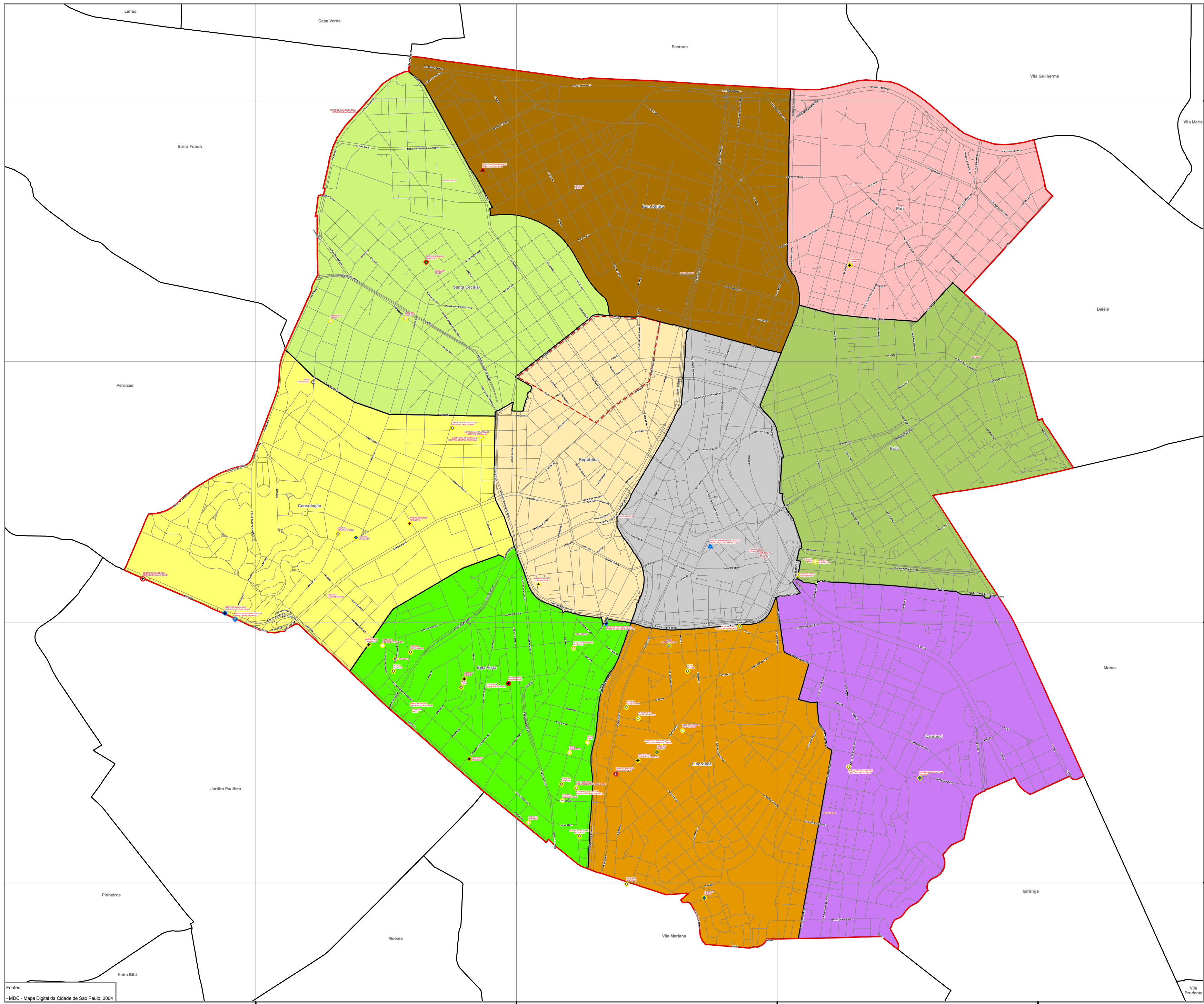
- Cooperativa
- Centro de Saúde - Unidade Básica de Saúde
- Clinica Especializada
- Consultório Isolado
- Hospital Dia
- Hospital Geral
- Hospital Especializado
- Políclínica
- Pronto Socorro Especializado
- Pronto Socorro Geral
- Unidade de Apoio Diagnóstico e Terapêutico
- Unidade Móvel pré-hospitalar - Urgência/Emergência
- Unidade Móvel Terrestre

1:10.000  
Projeto Nova Luz (ADI)



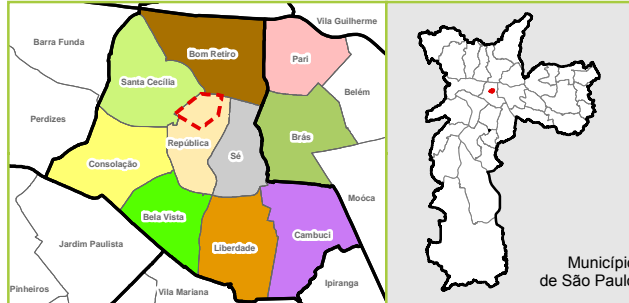
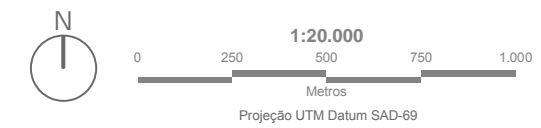


# EQUIPAMENTOS DE ATENÇÃO À SAÚDE DE URGÊNCIA E EMERGÊNCIA-AID



# 10 Diagnóstico Socioambiental

- Logradouros
- ▭ Distritos
- ▭ AID - Área de Influência Direta
- ▭ ADA - Área Diretamente Afetada
- Equipamentos de Saúde**
- Estadual**
- ⚕ Hospital Especializado
- ⚕ Hospital Geral
- 🚑 Unidade Móvel pré-Hospitalar - Urgência/Emergência
- Municipal**
- ⚕ Hospital Especializado
- ⚕ AMA Atendimento Médico Ambulatorial
- ⚕ Hospital Geral
- 🚑 Pronto Socorro Geral
- 🚑 Unidade Móvel Terrestre
- Privado**
- ⚕ Hospital Dia
- ⚕ Hospital Geral
- ⚕ Hospital Especializado
- 🚑 Pronto Socorro Especializado
- 🚑 Pronto Socorro Geral
- 🚑 Unidade Móvel pré Hospitalar - Urgência Emergência
- 🚑 Unidade Móvel Terrestre



**NOVA LUZ**  
**ESTUDO DE IMPACTO AMBIENTAL - EIA**  
**Socioeconomia**  
 Equipamentos de Urgência/Emergência Localizados na AID

Data: 9 / 6 / 2011      Figura: 10.4-3B  
 Revisão: R01      Folha: 01/01

Fontes:  
 - MDC - Mapa Digital da Cidade de São Paulo, 2004



# LISTAGEM DOS EQUIPAMENTOS DE EDUCAÇÃO LOCALIZADOS NA AID. ANEXO 10.4-4

Anexo 10.4-4 Listagem dos Equipamentos de Educação Localizados na AID

**RELAÇÃO DAS ESCOLAS LOCALIZADAS NA ÁREA DE INFLUÊNCIA DIRETA – AID.**

NOME ESCOLA	ENDEREÇO	DISTRITO	REDE
EMEI PROF ANGELO MARTINO	RUA HUMAITÁ, 480	BELA VISTA	MUNICIPAL
EMEI PROF CELSO LEITE RIBEIRO	RUA HUMAIT, 480	BELA VISTA	MUNICIPAL
SEÇÃO DE CONVIVENCIA INF (SECRETARIA NEGOCIOS JURIDICOS)	RUA 13 DE MAIO, 1279	BELA VISTA	MUNICIPAL
CEI INDIRETO SAO GABRIEL ABAS	RUA CONSELHEIRO CARRÃO, 300	BELA VISTA	MUNICIPAL 1*
CRECHE BELA VISTA	RUA HUMAITA, 500	BELA VISTA	MUNICIPAL 1*
CRECHE BRASILIA LACERDA DE ARRUDA BOTELHO	RUA CONDE DE SÃO.JOAQUIM, 253	BELA VISTA	MUNICIPAL 1*
CRECHE FERNANDA	RUA PEDROSO, 348	BELA VISTA	MUNICIPAL 1*
CENTRO INFANTIL CRECHE BELA VISTA	RUA ITAPEVA, 66	BELA VISTA	MUNICIPAL 1*
CENTRO COMUNITÁRIO CRECHE SAO FRANCISCO DE ASSIS	RUA ALMIRANTE MARQUES LEAO, 602	BELA VISTA	MUNICIPAL 1*
CRECHE GUGUINHA II	RUAMARTINIANO DE CARVALHO, 169	BELA VISTA	MUNICIPAL 1*
CRECHE ACONCHEGO	RUA AVANHANDAVA, 814	BELA VISTA	MUNICIPAL 1*
EMEI PROF ALCEU MAYNARD ARAUJO	RUA NEVES DE CARVALHO, 780A	BOM RETIRO	MUNICIPAL
EMEI JOAO THEODORO	RUA RIBEIRO DE LIMA, 230	BOM RETIRO	MUNICIPAL
CRECHE MUNICIPAL VERADOR WILSON JOSE ABDALLA	RUA NEVES DE CARVALHO, 850	BOM RETIRO	MUNICIPAL
CRECHE CENTRO SOCIAL DA CRIANCA	RUA DJALMA DUTRA, 30	BOM RETIRO	MUNICIPAL 1*

Anexo 10.4-4 Listagem dos Equipamentos de Educação Localizados na AID

CRECHE PONTE PEQUENA	AV DO ESTADO, 484	BOM RETIRO	MUNICIPAL 1*
CRECHE BETTY LAFER CRECHE	RUA JORGE VELHO, 96	BOM RETIRO	MUNICIPAL 1*
CRECHE CASA DOM GASTAO	RUA PRATES, 263	BOM RETIRO	MUNICIPAL 1*
CRECHE CORDEIRINHOS DE JESUS	AV DO ESTADO, 1471	BOM RETIRO	MUNICIPAL 1*
CEI IND LAR CRIANCA FELIZ	RUA PAULINO GUIMARAES, 279	BOM RETIRO	MUNICIPAL 1*
EMEI JOAO MENDONCA FALCAO	RUA CEL MURSA , 167	BRAS	MUNICIPAL
CRECHE MUNICIPAL VERADOR NAZIR MIGUEL	RUA PRUDENTE DE MORAES, 210	BRAS	MUNICIPAL
CRECHE MUNICIPAL ANTONIA MUOTRI LAMBERGA	RUA INACIO DE ARAUJO, 232	BRAS	MUNICIPAL
CRECHE SAO VITO	RUA POLIGNANO A MARE, 255	BRAS	MUNICIPAL 1*
CRECHE DIVINA PROVIDENCIA	RUA DA MOOCA, 113	BRAS	MUNICIPAL 1*
EMEI REGENTE FEIJO	AV LACERDA FRANCO, 795	CAMBUCI	MUNICIPAL
EMEI ALBERTO DE OLIVEIRA	PRACA DONATELLO, 335	CAMBUCI	MUNICIPAL
CRECHE MUNICIPAL SILVIA COVAS	PRACA JOSE VICENTE NOBREGA, 21	CAMBUCI	MUNICIPAL

Anexo 10.4-4 Listagem dos Equipamentos de Educação Localizados na AID

**RELAÇÃO DAS ESCOLAS LOCALIZADAS NA ÁREA DE INFLUÊNCIA DIRETA – AID.**

NOME ESCOLA	ENDEREÇO	DISTRITO	REDE
CRECHE MUNICIPAL JOSE DE MOURA	DONA ANA NERI, 157	CAMBUCI	MUNICIPAL
CENTRO INTEG DE ED DE JOVENS E ADULTOS-SE	RUA CESARIO RAMALHO, 111	CAMBUCI	MUNICIPAL
EMEI DR GABRIEL PRESTES	RUA DA CONSOLACAO, 1012	CONSOLACAO	MUNICIPAL
EMEI MONTEIRO LOBATO	RUA BAHIA, 257	CONSOLACAO	MUNICIPAL
CEI IND NOSSO LAR XIV	RUA CAIO PRADO, 211	CONSOLACAO	MUNICIPAL 1*
CRECHE CONV. LAR NOSSA SENHORA DA CONSOLACAO UNID II	RUA GRAVATAI, 54	CONSOLACAO	MUNICIPAL 1*
CRECHE LAR NOSSA SRA DA CONSOLACAO UNID I	RUA GRAVATAI, 111	CONSOLACAO	MUNICIPAL 1*
EME BRIGADEIRO FARIA LIMA BRIGADEIRO EMEF	RUA AMETISTA, 50	LIBERDADE	MUNICIPAL
EMEE HELEN KELLER	RUA PEDRA AZUL, 314	LIBERDADE	MUNICIPAL
CENTRO INF PROTECAO SAUDE	RUA CASTRO ALVES, 163	LIBERDADE	MUNICIPAL
CEI INDIRETA CAMBUCI	PRACA ALMEIDA JUNIOR, 37	LIBERDADE	MUNICIPAL 1*
CRECHE PADRE MARIANO	RUA APENINOS, 155	LIBERDADE	MUNICIPAL 1*
CRECHE DA LIBERDADE	RUA SINIMBU, 58	LIBERDADE	MUNICIPAL 1*
CEI INDRUI AMARAL MELLO CONEGO	RUA TENENTE AZEVEDO, 208	LIBERDADE	MUNICIPAL 1*



Anexo 10.4-4 Listagem dos Equipamentos de Educação Localizados na AID

EMEI	RUA COMENDADOR NESTOR PEREIRA, 146	PARI	MUNICIPAL
EMEF DOM HENRIQUE INFANTE	RUA COMEND NESTOR PEREIRA, 285	PARI	MUNICIPAL
CENTRO CONV INF (SEC SERVICOS/OBRAS-LIMPURB )	RUA AZURITA, 100	PARI	MUNICIPAL
CRECHE DO PARI	RUA CARNOT, 950	PARI	MUNICIPAL 1*
CEI IND. DOUTOR ANIS AIDAR	SANTA RITA, 800	PARI	MUNICIPAL 1*
EMEI ARMANDO DE ARRUDA PEREIRA	PRACA REPUBLICA, 350	REPUBLICA	MUNICIPAL
EMEI PATRICIA GALVÃO	PCA FRANKLIN ROOSEVELT, 50	REPUBLICA	MUNICIPAL
CCI CAMARA MUNICIPAL DE SAO PAULO	VIADUTO JACAREI, 100	REPUBLICA	MUNICIPAL
EMEI ANTONIO FIGUEIREDO AMARAL	RUA LEONARDO JONES JUNIOR, 34	SANTA CECILIA	MUNICIPAL
CEI IND. HIGIENOPOLIS	RUA CONSELHEIRO BROTERO, 888	SANTA CECILIA	MUNICIPAL 1*
CEI IND. BOM RETIRO	RUA NORMA PIERUCCINI GIANNOTTI, 55	SANTA CECILIA	MUNICIPAL 1*
CRECHE CONV. PACAEMBU	VIADUTO PACAEMBU, 789	SANTA CECILIA	MUNICIPAL 1*
CRECHE CONV.SAGRADA FAMILIA	RUA VITORINO CARMILO, 720	SANTA CECILIA	MUNICIPAL 1*

Anexo 10.4-4 Listagem dos Equipamentos de Educação Localizados na AID

**RELAÇÃO DAS ESCOLAS LOCALIZADAS NA ÁREA DE INFLUÊNCIA DIRETA – AID.**

<b>NOME ESCOLA</b>	<b>ENDEREÇO</b>	<b>DISTRITO</b>	<b>REDE</b>
CRECHE DONA ANTONIETA ALTENFELDER	RUA DR. CESARIO MOTA JUNIOR, 112	SANTA CECILIA	MUNICIPAL 1*
CRECHE RAPHAELA CAPELLANO DIAS	RUA LEONARDO JONES JR, 320	SANTA CECILIA	MUNICIPAL 1*
CRECHE CORACAO DE MARIA	RUA CONS BROTERO, 779	SANTA CECILIA	MUNICIPAL 1*
CRECHE CLARET	RUA JAGUARIBE, 735	SANTA CECILIA	MUNICIPAL 1*
CRECHE CORACAO DE JESUS	ALAMEDA GLETE, 240	SANTA CECILIA	MUNICIPAL 1*
CRECHE SANTA CECILIA	RUA BARAO DE TATUI, 376	SANTA CECILIA	MUNICIPAL 1*
EMEF DUQUE DE CAXIAS	PRACA DR MARIO MARGARIDO, 35	SE	MUNICIPAL
CENTRO INF DE PROTECAO A SAUDE SF	RUA FLORENCIO DE ABREU, 305	SE	MUNICIPAL
CEI IND.QUINTAL DA CRIANCA	RUA DO GLICERIO, 221	SE	MUNICIPAL 1*
CRECHE PADRE PEPPINO E TIA RENILDA	RUA TABATINGUERA, 317	SE	MUNICIPAL 1*
KOALA ESCOLA EDUC INFANTIL E BERCARIO	RUA ITAPEVA, 286	BELA VISTA	PARTICULAR
COLÉGIO VITAL BRASIL	RUA ROCHA, 98	BELA VISTA	PARTICULAR
ESCOLA PROF: OSCAR CASTELLO BRANCO	RUA ARTUR PRADO	BELA VISTA	PARTICULAR
ESCOLA DE RECREACAO INFANTIL CHUVA DE ESTRELINHAS	RUA SAO DOMINGOS, 48	BELA VISTA	PARTICULAR

Anexo 10.4-4 Listagem dos Equipamentos de Educação Localizados na AID

ESCOLA DE EDUCACAO INFANTIL TAGARELINHA	RUA MARIA JOSE, 198	BELA VISTA	PARTICULAR
ESCOLA DE ENFERMAGEM HOSPITAL SIRIO LIBANES	RUA BARATA RIBEIRO, 504	BELA VISTA	PARTICULAR
ESCOLA PAULISTA DE PROTESE	AV BRIGADEIRO LUIS ANTONIO, 1404	BELA VISTA	PARTICULAR
INTESP INSTITUTO EDUCACIONAL SAO PAULO	RUA TREZE DE MAIO, 1663	BELA VISTA	PARTICULAR
CEJAM ESCOLA DE SAUDE	RUA HUMAITA, 349	BELA VISTA	PARTICULAR
CEI MAE ACHIROPITA	RUA DOUTOR LUIS BARRETO, 314	BELA VISTA	PARTICULAR
ESCOLA GENTE PEQUENA	RUA DOS FRANCESES, 359	BELA VISTA	PARTICULAR
COLEGIO INTEGRADO OBJETIVO	AVENIDA PAULISTA	BELA VISTA	PARTICULAR
ESCOLA GANI	RUA TALMUD TORA, 296	BOM RETIRO	PARTICULAR
ESCOLA SENAI ENG ADRIANO JOSE MARCHINI	RUA ANHAIA, 1321	BOM RETIRO	PARTICULAR
CENTRO DE EDUCACAO INFANTIL SONHO DE CRIANCA	AV. PRESIDENTE CASTELO BRANCO, 5200	BOM RETIRO	PARTICULAR
SENAC TIRADENTES	AV TIRADENTES, 822	BOM RETIRO	PARTICULAR

Anexo 10.4-4 Listagem dos Equipamentos de Educação Localizados na AID

**RELAÇÃO DAS ESCOLAS LOCALIZADAS NA ÁREA DE INFLUÊNCIA DIRETA – AID.**

<b>NOME ESCOLA</b>	<b>ENDEREÇO</b>	<b>DISTRITO</b>	<b>REDE</b>
COLÉGIO BOM RETIRO	RUA SOLON, 914	BOM RETIRO	PARTICULAR
ESCOLA D REREACÃO E ED. INFATIL DOCE FOLIA	RUA JAVAES, 309	BOM RETIRO	PARTICULAR
COLÉGIO POLILOGOS	RUA SOLON, 1018	BOM RETIRO	PARTICULAR
MODELAR SUPLETIVO DE PSG	AV TIRADENTES	BOM RETIRO	PARTICULAR
ESTETICA INTEGRAL NOVA IMAGEM	RUA AMAZONAS, 61/63	BOM RETIRO	PARTICULAR
COLEGIO RUMO	RUA PRATES, 790	BOM RETIRO	PARTICULAR
ESCOLA SENAI ROBERTO SIMONSEN	RUA MONSENHOR ANDRADE, 298	BRAS	PARTICULAR
COLÉGIO ALICERCE	RUA COIMBRA, 325	BRAS	PARTICULAR
NOSSO CANTINHO N R I	RUA PROFESSOR BATISTA DE ANDRADE. 263	BRAS	PARTICULAR
COLÉGIO PAULISTA	AV LINS DE VASCONCELOS, 1264	CAMBUCI	PARTICULAR
ESCOLA SENAI FUNDACAO ZERRENNER	RUA.SERRA DE PARACAINA, 132	CAMBUCI	PARTICULAR
EDUCACAO INFANTIL A DOCE VIDA	RUA ANTONIO TAVARES, 191	CAMBUCI	PARTICULAR
AMA ASSOCIOAÇÃO DE AMIGOS DO AUTISTA	RUA DOS LAVAPES, 1123	CAMBUCI	PARTICULAR
COLPEGIO DIASPORA	RUA DO LAVAPES, 474	CAMBUCI	PARTICULAR

Anexo 10.4-4 Listagem dos Equipamentos de Educação Localizados na AID

COLÉGIO INTEGRACAO	R LOUREIRO DA CRUZ, 285,14	CAMBUCI	PARTICULAR
CONSERVATÓRIO MUSICAL LINS DE VASCONCELOS	AV LINS DE VASCONCELOS, 1269	CAMBUCI	PARTICULAR
RADIOFICINA CURSOS DE COMUNICACAO	RUA ENGENHEIRO PRUDENTE, 492	CAMBUCI	PARTICULAR
SISTEMA DE ENSINO TUTOR SCHOOL	R PAULO OROZIMBO, 973	CAMBUCI	PARTICULAR
COLÉGIO ACLIMACAO	RUA AUGUSTO DE TOLEDO, 83	CAMBUCI	PARTICULAR
COÉGIO ENSINO MÉDIO FAAP	RUA ALAGOAS, 903	CONSOLACAO	PARTICULAR
SENAC 24 DE MAIO	RUA 24 DE MAIO, 208	CONSOLACAO	PARTICULAR
ESCOLA TÉCNICA OSWALDO CRUZ UNID II	AVENIDA ANGELICA, 352	CONSOLACAO	PARTICULAR
COLÉGIO HIGIENOPOLIS	RUA DR. MARTINICO PRADO, 156	CONSOLACAO	PARTICULAR
COLÉGIO COMPACTO SANTA INES UNID I	RUA DONA ANTONIA DE QUEIROS, 159	CONSOLACAO	PARTICULAR
COLÉGIO DAS CONEGAS DE STO AGOSTINHO	AV HIGIENOPOLIS, 901	CONSOLACAO	PARTICULAR
ESCOLA PANAMERICANA DE ARTE	AVENIDA ANGELICA, 1900	CONSOLACAO	PARTICULAR
INSTITUTO DE DESENV. DE PANIFICACAO E CONFEITARIA	RUA SANTO AMARO, 313	CONSOLACAO	PARTICULAR
COLÉGIO SAO LUIS UNIDADE II	RUA BELA CINTRA, 485	CONSOLACAO	PARTICULAR

Anexo 10.4-4 Listagem dos Equipamentos de Educação Localizados na AID

**RELAÇÃO DAS ESCOLAS LOCALIZADAS NA ÁREA DE INFLUÊNCIA DIRETA – AID.**

<b>NOME ESCOLA</b>	<b>ENDEREÇO</b>	<b>DISTRITO</b>	<b>REDE</b>
CENTRO DE EDUCACAO INFANTIL ACONCHEGO II	RUA ARAQUA, 51	CONSOLACAO	PARTICULAR
COLÉGIO VERGUEIRO	R PIRES DA MOTA, 1090	LIBERDADE	PARTICULAR
CENTRO DE RECREAÇÃO BRINCANDO E APRENDENDO	LARGO NOSSA SENHORA DA CONCEICAO, 75	LIBERDADE	PARTICULAR
ESCOLA DE ENFERMAGEM SAO JOAQUIM	R MAESTRO CARDIM ,769	LIBERDADE	PARTICULAR
MARILENA FUNARI COLEGIO	R TAMANDARE; 393	LIBERDADE	PARTICULAR
ESCOLA DE ENFERMAGEM FUNDAÇÃO ANTONIO PRUDENTE	RUA GALVAO BUENO, 858	LIBERDADE	PARTICULAR
COLÉGIO BRASILEIRO DE ACUPUNTURA E TERAPIAS TRADICIONAIS	PRACA DA LIBERDADE, 256	LIBERDADE	PARTICULAR
GBV CENTRO DE EDUCACAO PROFISSIONAL	RUA GALVAO BUENO, 28	LIBERDADE	PARTICULAR
INSTITUTO EDUCACAO PROFISSIONAL DATA BRASIL	RUA GALVAO BUENO, 782	LIBERDADE	PARTICULAR
COLÉGIO LIBERDADE	AVENIDA DA LIBERDADE, 452	LIBERDADE	PARTICULAR
COLÉGIO SAINT CLAIR	RUA SIQUEIRA AFONSO, 61	PARI	PARTICULAR
COLÉGIO ARCO IRIS	RUA DOUTOR ORNELAS, 65	PARI	PARTICULAR
CENTRO EDUCACIONAL DE FORMACAO INFANTIL SANTA MARIANA	RUA DOUTOR ORNELLAS, 83	PARI	PARTICULAR
ESCOLA DE EDUCACAO INFANTIL PEQUENOS PASSOS	RUA PARAIBA, 245	PARI	PARTICULAR

Anexo 10.4-4 Listagem dos Equipamentos de Educação Localizados na AID

COLÉGIO INTEGRAL INACI UNIDADE III	RUA DO SEMINARIO, 41	REPUBLICA	PARTICULAR
CENTRO DE ESTUDOS EM ESTÉTICA	AVENIDA RIO BRANCO, 99	REPUBLICA	PARTICULAR
COLÉGIO CAMINHANDO	RUA CONSELHEIRO BROTERO, 1103	SANTA CECILIA	PARTICULAR
SENAC CONSOLACAO	RUA DOUTOR VILA NOVA, 228	SANTA CECILIA	PARTICULAR
SENAC SANTA CECILIA	AL .BARROS, 910	SANTA CECILIA	PARTICULAR
BERCARIO E EDUC INFANTIL \JACARANDA	RUA ITAGUABA, 154	SANTA CECILIA	PARTICULAR
COLEGIO POLIEDRO	AV CONS NEBIAS, 1052	SANTA CECILIA	PARTICULAR
ESCOLA DE ENFERMAGEM DA SANTA CASA	MAJOR QUEDINHO, 346	SANTA CECILIA	PARTICULAR
ESCOLA DE ENFERMAGEM SAO JOSE	RUA DR .MARTINICO PRADO, 85	SANTA CECILIA	PARTICULAR
MACUNAIMA TEATRO ESCOLA	RUA ADOLFO GORDO, 238 D	SANTA CECILIA	PARTICULAR
ESCOLA DE HOTELARIA E TURISMO DE SAO PAULO	RUA DAS PALMEIRAS, 184	SANTA CECILIA	PARTICULAR
CENTRO DE EDUCACAO PROFIS E CULTURAL PHRONESIS SAUDE	RUA AURELIANO COUTINHO, 149	SANTA CECILIA	PARTICULAR

Anexo 10.4-4 Listagem dos Equipamentos de Educação Localizados na AID

**RELAÇÃO DAS ESCOLAS LOCALIZADAS NA ÁREA DE INFLUÊNCIA DIRETA – AID**

NOME ESCOLA	ENDEREÇO	DISTRITO	REDE
ACADEMIA INTERNACIONAL DE CINEMA	RUA GABRIEL DOS SANTOS, 142	SANTA CECILIA	PARTICULAR
INSTITUTO EDSON	RUA TABATINGUERA. 122	SE	PARTICULAR
COLEGIO LATERI PEQUENO PONEY	RUA FERNANDES SILVA, 75	SE	PARTICULAR
ETE DRA. MARIA AUGUSTA SARAIVA	RUA SAO DOMINGOS, 185	BELA VISTA	ESTADUAL
CENTRO DE CONVIVENCIA INF DE SAO PAULO - CE PAULA SOUZA	PRACA CORONEL FERNANDO PRESTES, 74	BOM RETIRO	ESTADUAL
ETEC PAULA SOUZA UNID II	PRACA CORONEL FERNANDO PRESTES, 74	BOM RETIRO	ESTADUAL
ETEC PAULA SOUZA UNID III	PRACA CORONEL FERNANDO PRESTES, 74	BOM RETIRO	ESTADUAL
ETEC PAULA SOUZA UNID III UNID IV	PRACA CORONEL FERNANDO PRESTES, 74	BOM RETIRO	ESTADUAL
ETE SAO PAULO	PRACA CORONEL FERNANDO PRESTES, 74	BOM RETIRO	ESTADUAL
ETE CARLOS DE CAMPOS	RUA MONSENHOR ANDRADE, 798	BRAS	ESTADUAL
ESCOLA MARIA JOSE	R TREZE DE MAIO, 267	BELA VISTA	ESTADUAL
ESCOLA MARECHAL DEODORO	R DOS ITALIANOS, 405	BOM RETIRO	ESTADUAL
ESCOLA PRUDENTE DE MORAES	AV TIRADENTES, 273	BOM RETIRO	ESTADUAL
ESCOLA ROMAO PUIGARI	AV RANGEL PESTANA, 1482	BRAS	ESTADUAL
ESCOLA PROF ANTONIO FIRMINO DE PROENCA	R DA MOÓCA, 363	BRAS	ESTADUAL



Anexo 10.4-4 Listagem dos Equipamentos de Educação Localizados na AID

ESCOLA EDUARDO PRADO	R ALMIRANTE BARROSO, 225	BRAS	ESTADUAL
ESCOLA PADRE ANCHIETA	R VISCONDE DE ABAETE, 154	BRAS	ESTADUAL
CENTRO DE ATEND SOCIOEDUC AO ADOLESCENTE UI - 8	RUA CORONEL MURSA, 270	BRAS	ESTADUAL
CENTRO DE ATEND SOCIOEDUC AO ADOLESCENTE UI - 8	RUA CORONEL MURSA, 270	BRAS	ESTADUAL
CENTRO DE ATEND SOCIO-ED AO ADOLESCENTE RIO TAMISA - UI-36	RUA CORONEL MURSA, 270	BRAS	ESTADUAL
CENTRO DE ATEND SOCIO-ED AO ADOLESCENTE RIO TAMISA - UI-36	RUA CORONEL MURSA, 270	BRAS	ESTADUAL
ESCOLA GIANFRANCESCO S B M GUARNIERI	R ITAPIRA, 183	BRAS	ESTADUAL
ESCOLA ADELINA ISSA ASHCAR	R ALEXANDRINO DA SILVEIRA BUENO, S/N	CAMBUCI	ESTADUAL
ESCOLA OSCAR THOMPSON	AV LINS DE VASCONCELOS, 600	CAMBUCI	ESTADUAL
ESCOLA PROF GOMES CARDIM	AV LACERDA FRANCO, 1641	CAMBUCI	ESTADUAL
ESCOLA PROF MARINA CINTRA	RUA DA CONSOLAÇÃO, 1289	CONSOLACAO	ESTADUAL
ESCOLA CAETANO DE CAMPOS (CONSOLACAO)	R JOAO GUIMARAES ROSA, 111	CONSOLACAO	ESTADUAL

Anexo 10.4-4 Listagem dos Equipamentos de Educação Localizados na AID

**RELAÇÃO DAS ESCOLAS LOCALIZADAS NA ÁREA DE INFLUÊNCIA DIRETA – AID**

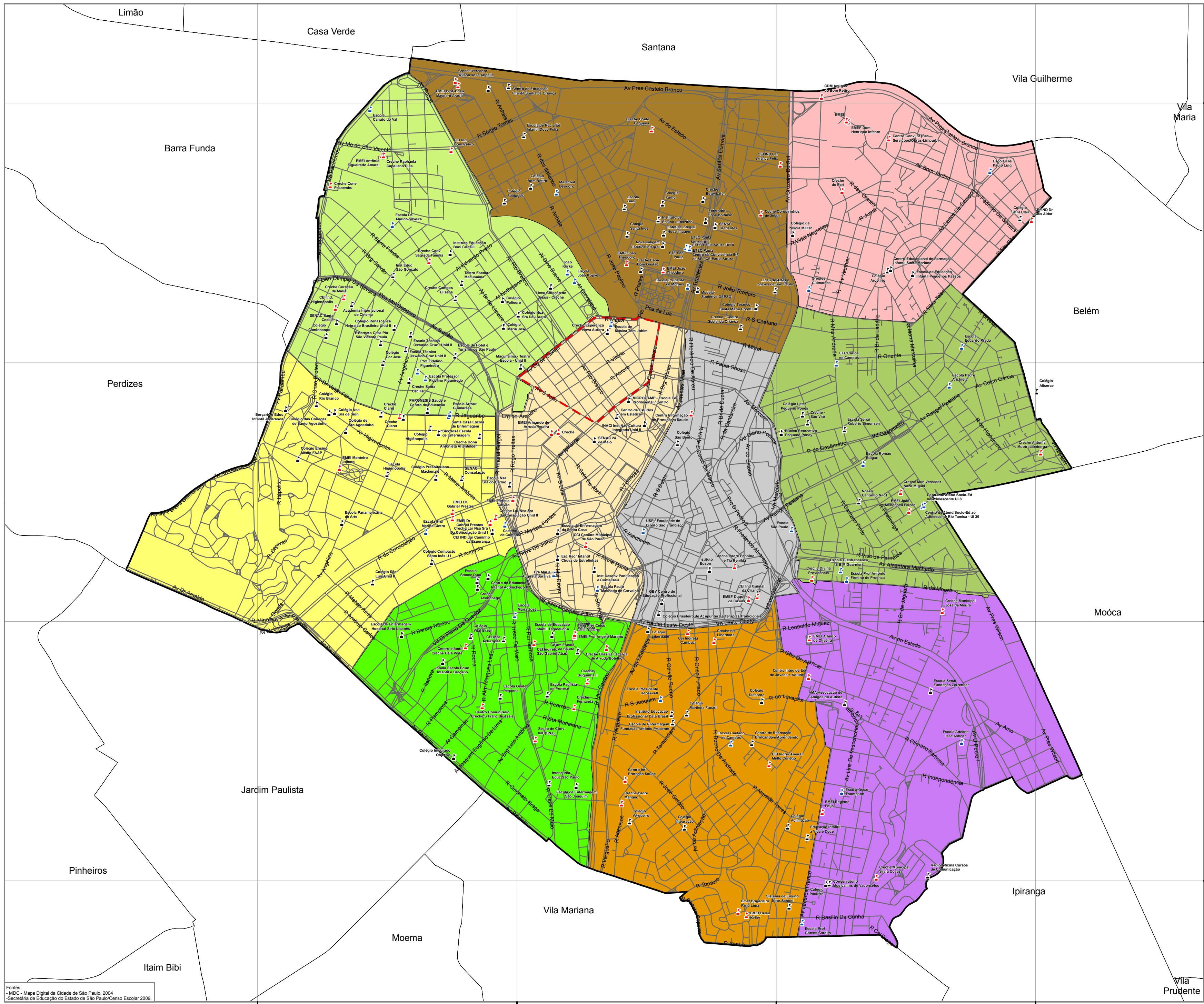
<b>NOME ESCOLA</b>	<b>ENDEREÇO</b>	<b>DISTRITO</b>	<b>REDE</b>
ESCOLA PRESIDENTE ROOSEVELT	R SAO JOAQUIM, 320	LIBERDADE	ESTADUAL
ESCOLA CAETANO DE CAMPOS	R PIRES DA MOTA, 99	LIBERDADE	ESTADUAL
ESCOLA FREI PAULO LUIG	AV CARLOS DE CAMPOS, 841	PARI	ESTADUAL
ESCOLA ORESTES GUIMARAES	R CANINDE, 153	PARI	ESTADUAL
ESCOLA DRA MARIA AUGUSTA SARAIVA	R MAJOR DIOGO, 200	REPUBLICA	ESTADUAL
ESCOLA PAULO MACHADO DE CARVALHO	R AGUIAR DE BARROS, 160	REPUBLICA	ESTADUAL
ESCOLA CONSELHEIRO ANTONIO PRADO	R VITORINO CARMILLO, 621	SANTA CECILIA	ESTADUAL
ESCOLA CANUTO DO VAL	AV DOUTOR ABRAAO RIBEIRO, 526	SANTA CECILIA	ESTADUAL
ESCOLA JOAO KOPKE	AL CLEVELAND, 331	SANTA CECILIA	ESTADUAL
ESCOLA ARTHUR GUIMARAES	R JAGUARIBE, 354	SANTA CECILIA	ESTADUAL
ESCOLA DR. ALARICO SILVEIRA	R CONSELHEIRO BROTERO, 100	SANTA CECILIA	ESTADUAL
ESCOLA PROF. FIDELINO FIGUEIREDO	R IMACULADA CONCEICAO, 71	SANTA CECILIA	ESTADUAL
ESCOLA SAO PAULO	RUA DA FIGUEIRA, 500	SÉ	ESTADUAL



# EQUIPAMENTOS DE EDUCAÇÃO LOCALIZADOS NA AID

## ANEXO 10.4-5

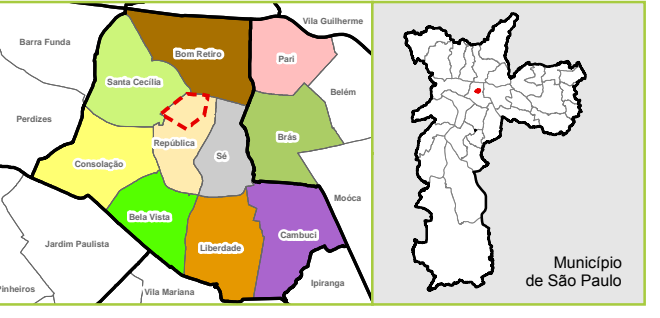
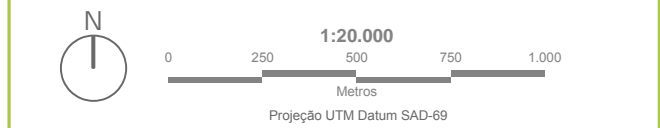




# 10 Diagnóstico Socioambiental

- Logradouros
- Distritos
- AID - Área Indiretamente Afetada
- ADA - Área Diretamente Afetada

- ### Equipamentos Educação
- Privado
  - Municipal
  - Estadual



**PROJETO NOVA LUZ**  
**ESTUDO DE IMPACTO AMBIENTAL - EIA**  
**Socioeconomia**  
 Localização de Equipamentos de Educação - AID e ADA

Data: 9 / 6 / 2011      Figura: 10.4-5  
 Revisão: R01      Folha: 01/01

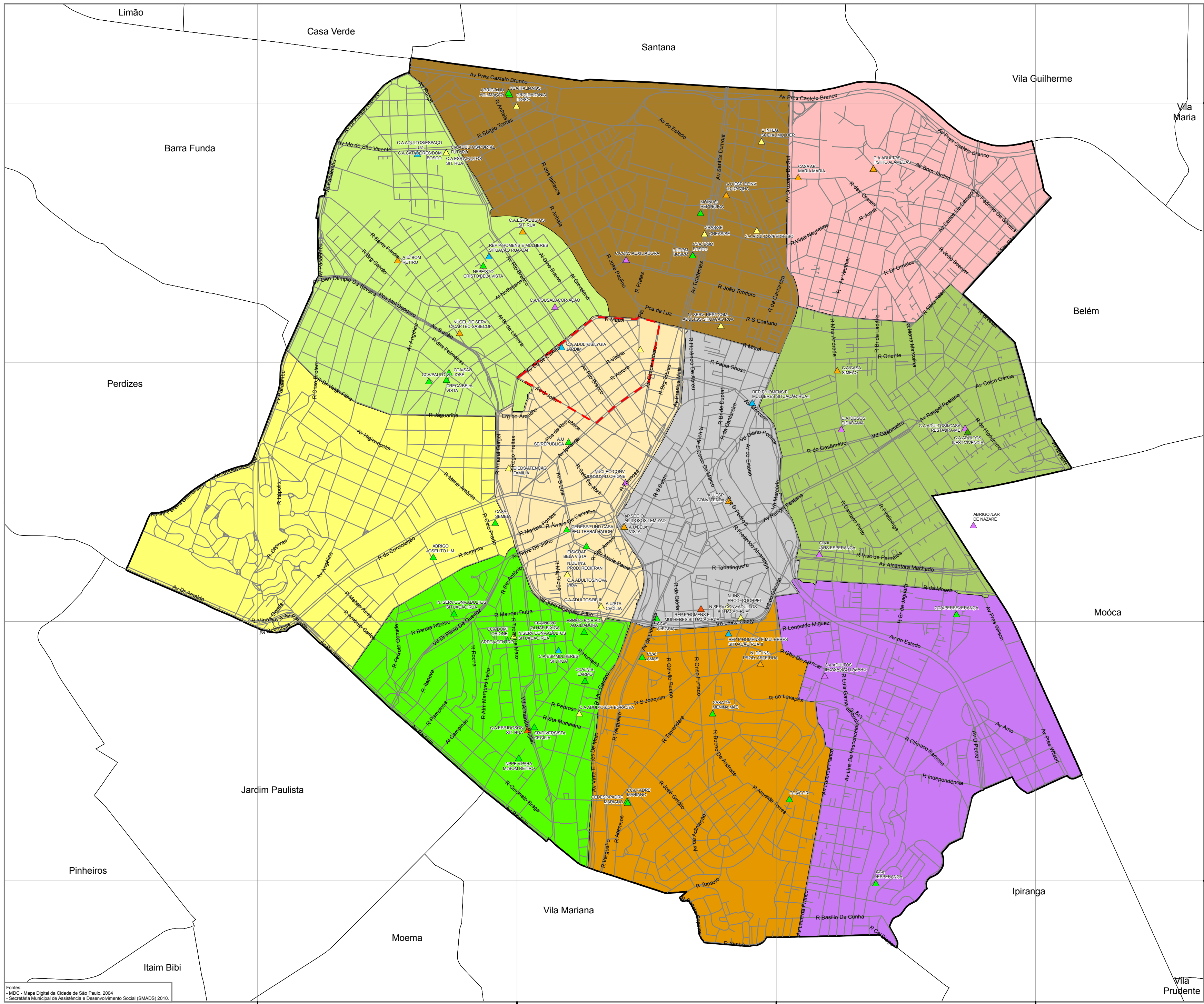
Fontes:  
 - MDC - Mapa Digital da Cidade de São Paulo, 2004  
 - Secretaria de Educação do Estado de São Paulo/Censo Escolar 2009.



# EQUIPAMENTOS DE ASSISTÊNCIA SOCIAL

ANEXO 10.4-6





# 10 Diagnóstico Socioambiental

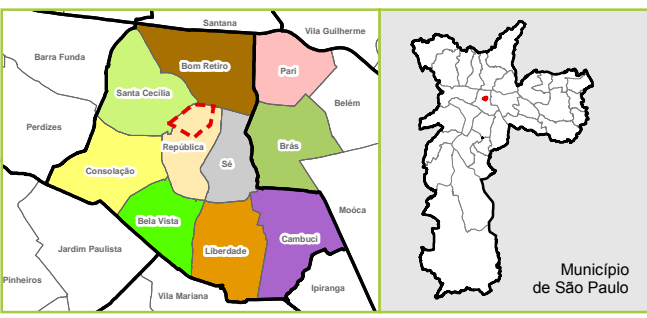
— Logradouros  
 □ Distritos

■ AID - Área de Influência Direta  
 ■ ADA - Área Diretamente Afetada

**Equipamentos de Assistência Social**

- ▲ Crianças e adolescentes
- ▲ Público em geral
- ▲ Adultos
- ▲ Homens
- ▲ Mulheres
- ▲ Idosos
- ▲ Famílias

N  
 0 250 500 750 1.000  
 Metros  
 Projeção UTM Datum SAD-69



**PROJETO NOVA LUZ**  
**ESTUDO DE IMPACTO AMBIENTAL - EIA**  
**Socioeconomia**  
 Equipamentos de Assistência Social - AID e ADA

Data: 9 / 6 / 2011  
 Revisão: R01

Figura: 10.4-6  
 Folha: 01/01

Fontes:  
 - MDC - Mapa Digital da Cidade de São Paulo, 2004  
 - Secretaria Municipal de Assistência e Desenvolvimento Social (SMADS) 2010.



# PATRIMÔNIO HISTÓRICO, CULTURAL E ARQUEOLÓGICO CONSOLIDAÇÃO DOS BENS TOMBADOS

ANEXO 10.4-7

Anexo 10.4-7 Consolidação dos Bens Tombados

CONSOLIDAÇÃO DE BENS TOMBADOS

Endereço	Grau de proteção *	Obs.	Setor	Quadra	Lote	ZEPEC	IPHAN	CONDEPHAAT	CONPRES	Área localização	Parecer Arquitetônico	Obs. Arquitetura
Praça da Luz, 5	P1	Estação da Luz	001	018	001	ZEPEC-021	1463-T-00	RES. 25/82	RES. 05/91-ex	AID	tombado pelo IPHAN	
Rua Brigadeiro Tobias, s/n	P1	Estação da Luz	001	018	001	ZEPEC-021	1463-T-00	RES. 25/82	RES. 05/91-ex	AID	tombado pelo IPHAN	
Rua General Couto de Magalhães, s/n	P1	Estação da Luz	001	018	001	ZEPEC-021	1463-T-00	RES. 25/82	RES. 05/91-ex	AID	tombado pelo IPHAN	
Rua Mauá, s/nº	P1	Estação da Luz	001	018	001	ZEPEC-021	1463-T-00	RES. 25/82	RES. 05/91-ex	AID	tombado pelo IPHAN	
Avenida Casper Líbero, 447, 451 e 455	P2		001	019	004			PROC.SC 24.507/86 D.O.E. FEV/10		ADA	passível de tombamento	térreo fechado
Avenida Casper Líbero, 651, 653, 659, 661, 663, 667, 669, 673 e 675	P2	Hotel Queluz	001	019	022	ZEPEC-021	1463-T-00		RES. 44/92	ADA	tombado pelo IPHAN	conjunto arquitetônico conservado. Térreo modificado.
Rua Mauá, 438, 440, 442 e 446	P2	Hotel Queluz	001	019	022	ZEPEC-021	1463-T-00		RES. 44/92	ADA	tombado pelo IPHAN	conjunto arquitetônico conservado. Térreo modificado.
Rua Mauá, 332 e 338.	P2		001	019	037			PROC.SC 24.507/86 D.O.E. FEV/10		ADA	não passível de tombamento	conjunto arquitetônico descaracterizado



Anexo 10.4-7 Consolidação dos Bens Tombados

Rua Mauá, 320, 324 e 326	P2		001	019	038			D.O.E. FEV/10		ADA	não passível de tombamento	conjunto arquitetônico descaracterizado
Rua General Couto de Magalhães, 280.	P2		001	019	069			PROC.SC 24.507/86 D.O.E. FEV/10		ADA	passível de tombamento	conjunto arquitetônico modificado
Rua General Couto de Magalhães, 348, 352, 354 e 358.	P2		001	019	309			PROC.SC 24.507/86 D.O.E. FEV/10		ADA	passível de tombamento	conjunto arquitetônico conservado
Avenida Casper Líbero, 633, 635, 641 e 649	P2	Hotel Karin	001	019	343	ZEPEC-021		PROC.SC 24.507/86	RES. 44/92	ADA	passível de tombamento	conjunto arquitetônico conservado. Térreo modificado.
Rua Mauá, 514, 520, 528, 530, 534, 540, 544, 548 e 552	P2	Hotel Federal Paulista	001	020	033	ZEPEC-021	1463-T-00		RES. 44/92	AID	tombado pelo IPHAN	
Avenida Casper Líbero, 654	P2	Antigo Hotel do Comércio	001	020	034	ZEPEC-021		PROC.SC 24.507/86	RES. 44/92	AID		
Rua Mauá, 486, 490, 494, 500, 506 e 512	P2	Antigo Hotel do Comércio	001	020	034	ZEPEC-021	1463-T-00	PROC.SC 24.507/86	RES. 44/92	AID	tombado pelo IPHAN	

Anexo 10.4-7 Consolidação dos Bens Tombados

Rua General Couto de Magalhães, 154, 156 e 172.	P2		001	026	104			D.O.E. FEV/10		ADA	não passível de tombamento	conjunto arquitetônico descaracterizado
Avenida Casper Líbero, 141, 143, 149, 157, 163, 171 e 175	P3	ANHANGABAÚ	001	044	057 a 288, 292 a 298, 366 a 367	ZEPEC-221		PROC.SC 24.507/86	RES. 37/92	AID		
Avenida Casper Líbero, 143 a 175	P3	ANHANGABAÚ	001	044	057 a 288, 292 a 298, 366 a 367	ZEPEC-221			RES. 37/92	AID		
Avenida Ipiranga, 1272 a 1296	P3	ANHANGABAÚ	001	044	057 a 288, 292 a 298, 366 a 367	ZEPEC-221		PROC.SC 24.507/86	RES. 37/92	AID		
Avenida Ipiranga, 1198	P3	ANHANGABAÚ	001	044	304	ZEPEC-221			RES. 37/92	AID		
Rua Santa Ifigênia, 116	P3	ANHANGABAÚ	001	044	304	ZEPEC-221			RES. 37/92	AID		
Avenida Casper Líbero, s/nº	P1	ANHANGABAÚ	001	044	358	ZEPEC-221			RES. 37/92	AID		
Rua Santa Ifigênia, s/nº	P1	ANHANGABAÚ	001	044	358	ZEPEC-221			RES. 37/92	AID		
Largo de Santa Ifigênia, 30	P1	ANHANGABAÚ (Igreja Sta. Ifigênia)	001	044	358	ZEPEC-221		PROC.SC 24.507/86	RES. 37/92	AID		
Avenida Casper Líbero, 59, 63, 65, 71, 73, 75 e 79	P3	Hotel Alvear	001	044	360	ZEPEC-013		PROC.SC 24.507/86	RES. 37/92	AID		

Anexo 10.4-7 Consolidação dos Bens Tombados

Rua Beneficência Portuguesa, 29 e 49	P3	ANHANGABAÚ	001	045	002	ZEPEC-221			RES. 37/92	AID		
Rua Brigadeiro Tobias, 295 a 317	P3	ANHANGABAÚ	001	045	002	ZEPEC-221			RES. 37/92	AID		
Avenida Casper Líbero, 116, 126, 134, 144 e 152	P3	Ed. J. Moreira	001	045	007 a 120, 358 e 359	ZEPEC-033			RES. 37/92	AID		
Rua Beneficência Portuguesa, 53 e 55	P3	Ed. J. Moreira	001	045	007 a 120, 358 e 359	ZEPEC-033			RES. 37/92	AID		
Rua Brigadeiro Tobias, 225 a 275	N/A	Edifício Mara	001	045	121 a 357	ZEPEC-219			RES. 26/04	AID		
Rua Coronel Batista da Luz, 16 a 26	N/A	Edifício Mara	001	045	121 a 357	ZEPEC-219			RES. 26/04	AID		
Rua Brigadeiro Tobias, no. 175.	P2	São Paulo Center Hotel	001	046	275	ZEPEC-013		PROC.SC 24.507/86	RES. 37/92	AID		
Rua Brigadeiro Tobias, 69 e 83	P3		001	046	002	ZEPEC-013		PROC.SC 24.507/86	RES. 37/92	AID		
Rua do Seminário, 182, 186, 192, 194 e 198	P3		001	046	002	ZEPEC-013		PROC.SC 24.507/86	RES. 37/92	AID		

Anexo 10.4-7 Consolidação dos Bens Tombados

Viaduto Santa Ifigênia, 255, 259 e 263.	P3		001	046	002	ZEPEC-013			RES. 37/92	AID		
Rua Brigadeiro Tobias, 111 a 157	P2	ANHANGABAÚ (Edifício INPS)	001	046	003	ZEPEC-221			RES. 37/92	AID		
Viaduto Santa Ifigênia, 266.	P2	ANHANGABAÚ (Edifício INPS)	001	046	003	ZEPEC-221			RES. 37/92	AID		
Avenida Casper Líbero, 22 a 48	P3	ANHANGABAÚ	001	046	007	ZEPEC-221			RES. 37/92	AID		
Rua do Seminário, 202, 204, 208, 216, 218 e 222	P3		001	046	011 a 058	ZEPEC-013		PROC.SC 24.507/86	RES. 37/92	AID		
Viaduto Santa Ifigênia, 269, 271, 277, 281, 287, 291, 295 e 299.	P3		001	046	011 a 058	ZEPEC-013			RES. 37/92	AID		
Rua Brigadeiro Tobias, 39, 51, 55, 57 e 61	P1		001	046	059 a 061, 063 a 109	ZEPEC-013		PROC.SC 24.507/86	RES. 37/92	AID		
Rua do Seminário, 156, 158, 162, 172, 176 e 178.	P1		001	046	062	ZEPEC-013		PROC.SC 24.507/86	RES. 37/92	AID		

Anexo 10.4-7 Consolidação dos Bens Tombados

Largo Santa Ifigênia, 20, 26, 40, 44 e 56.	P2	São Paulo Center Hotel	001	046	275	ZEPEC-013		PROC.SC 24.507/86	RES. 37/92	AID		
Avenida Prestes Maia, 297	P3	ANHANGABAÚ (Edifício Rizkallah Jorge)	001	048	428 a 594	ZEPEC-221			RES. 37/92	AID		
Rua Riskallah Jorge, 50	P3	ANHANGABAÚ (Edifício Rizkallah Jorge)	001	048	428 a 594	ZEPEC-221			RES. 37/92	AID		
Avenida Ipiranga, 1055 a 1070	P3	ANHANGABAÚ	001	053	279 a 356	ZEPEC-221			RES. 37/92	AID		
Avenida Rio Branco, 52 e 54	P3	ANHANGABAÚ	001	053	030	ZEPEC-221			RES. 37/92	AID		
Avenida Rio Branco, 10 e 30	P3	ANHANGABAÚ	001	053	034	ZEPEC-221			RES. 37/92	AID		
Rua Antônio de Godói, 23, 27 e 33	P3	ANHANGABAÚ (Wilton Paes de Almeida)	001	053	034	ZEPEC-221			RES. 37/92	AID		
Rua Santa Ifigênia, 57 a 61	P3	ANHANGABAÚ	001	053	174 a 180, 182 a 227	ZEPEC-221		PROC.SC 24.507/86	RES. 37/92	AID		

Anexo 10.4-7 Consolidação dos Bens Tombados

Avenida Rio Branco, 34	P1	ANHANGABAÚ (Igreja Evangélica Luterana)	001	053	228	ZEPEC-221		PROC.SC 24.507/86	RES. 37/92	AID		
Avenida Ipiranga, 1130 a 1142	P3	ANHANGABAÚ	001	053	230 a 276	ZEPEC-221			RES. 37/92	AID		
Avenida Rio Branco, 122 a 146	P3	ANHANGABAÚ	001	053	279 a 356	ZEPEC-221			RES. 37/92	AID		
Rua Santa Ifigênia, 1, 5 e 7	P3	ANHANGABAÚ	001	053	006	ZEPEC-221		PROC.SC 24.507/86	RES. 37/92	AID		
Rua Santa Ifigênia, 25, 29 e 31	P3	ANHANGABAÚ	001	053	009	ZEPEC-221		PROC.SC 24.507/86	RES. 37/92	AID		
Avenida São João, 578, 582, 584, 586 e 588	P3	ANHANGABAÚ	001	055	004	ZEPEC-221			RES. 37/92	AID		
Avenida São João, 526, 530, 536, 538 e 544	P3	ANHANGABAÚ	001	055	006	ZEPEC-221			RES. 37/92	AID		
Avenida São João, 514, 518 e 518 A	P3	ANHANGABAÚ	001	055	007	ZEPEC-221			RES. 37/92	AID		
Avenida São João, 620 e 628	P3	ANHANGABAÚ	001	055	161	ZEPEC-221			RES. 37/92	AID		
Avenida Ipiranga, 866	P3	ANHANGABAÚ	001	055	161	ZEPEC-221			RES. 37/92	AID		

Anexo 10.4-7 Consolidação dos Bens Tombados

Largo do Paçandu, 1	P1	Igreja Nossa Senhora do Rosário dos Homens Pretos	001	056	001	ZEPEC-087			RES. 37/92	AID		
Rua do Seminário, 139, 141, 143 e 147	P3	ANHANGABAÚ	001	057	009	ZEPEC-221			RES. 37/92	AID		
Rua do Seminário, 209, 213 e 215	P3	ANHANGABAÚ	001	057	018	ZEPEC-221			RES. 37/92	AID		
Rua Capitão Salomão, 110	P2	ANHANGABAÚ	001	057	028 a 067	ZEPEC-221			RES. 37/92	AID		
Largo do Paçandu, 88, 94, 100, 110	P2	ANHANGABAÚ (Edifício Paçandu)	001	057	028 a 067	ZEPEC-221			RES. 37/92	AID		
Rua Antônio de Godói, 38, 40, 48, 52, 56, 60, 64, 68	P2	ANHANGABAÚ	001	057	081 a 123	ZEPEC-221			RES. 37/92	AID		
Rua Antônio de Godói, 76, 80, 88, 96	P2	ANHANGABAÚ	001	057	239 a 257	ZEPEC-221			RES. 37/92	AID		
Avenida Prestes Maia, s/no.	P2	Edifício dos Correios e Telégrafos -	001	058	001	ZEPEC-016			RES. 44/92	AID		
Avenida São João, s/no.	P2	Edifício dos Correios e Telégrafos -	001	058	001	ZEPEC-016			RES. 44/92	AID		

Anexo 10.4-7 Consolidação dos Bens Tombados

Praça Pedro Lessa, 31.	P2	Edifício dos Correios e Telégrafos -	001	058	001	ZEPEC-016			RES. 44/92	AID		
Rua Abelardo Pinto, s/no	P2	Edifício dos Correios e Telégrafos -	001	058	001	ZEPEC-016			RES. 44/92	AID		
Jardim da Luz	P1	Jardim da Luz	001	087	000	ZEPEC-098	1463-T-00	RES. 31/81	RES. 05/91-ex	AID	tombado pelo IPHAN	
Avenida Tiradentes, 141 e 173	P1	Pinacoteca	001	087	001	ZEPEC-098	1463-T-00	RES. 24/82	RES. 05/91-ex	AID	tombado pelo IPHAN	
Praça da Luz, 2	P1	Pinacoteca	001	087	001	ZEPEC-098	1463-T-00	RES. 24/82	RES. 05/91-ex	AID	tombado pelo IPHAN	
Avenida Tiradentes, 273	P2	EEPG Prudente de Moraes	001	087	002	ZEPEC-098			RES. 44/92	AID		
Rua Ribeiro de Lima, 57 e 63	P2	EEPG Prudente de Moraes	001	087	002	ZEPEC-098			RES. 44/92	AID		
Rua Ribeiro de Lima, s/nº	P1		001	087	003	ZEPEC-098	1463-T-00	RES. 31/81	RES. 05/91-ex	AID	tombado pelo IPHAN	
Rua Vinte e Quatro de Maio, 233 a 237.	P3	ANHANGABAÚ	006	009	006	ZEPEC-222			RES. 37/92	AID		



Anexo 10.4-7 Consolidação dos Bens Tombados

Rua Vinte e Quatro de Maio, 239 e 245.	P3	ANHANGABAÚ	006	009	007	ZEPEC-222			RES. 37/92	AID		
Praça da República, 302 a 310	P3	ANHANGABAÚ	006	009	010	ZEPEC-222			RES. 37/92	AID		
Rua Vinte e Quatro de Maio, 263 e 271.	P3	ANHANGABAÚ	006	009	010	ZEPEC-222			RES. 37/92	AID		
Praça da República, 250 e 256	P3	ANHANGABAÚ	006	009	016	ZEPEC-222			RES. 37/92	AID		
Praça da República, s/nº	P3		006	009	018	ZEPEC-023			RES. 37/92	AID		
Rua Barão de Itapetininga, 288 e 298	P3		006	009	018	ZEPEC-023			RES. 37/92	AID		
Rua Barão de Itapetininga, 246, 250, 254, 262 e 268	P3		006	009	021	ZEPEC-023			RES. 37/92	AID		
Rua Barão de Itapetininga, 234, 236 e 242	P3		006	009	022	ZEPEC-023			RES. 37/92	AID		
Rua Vinte e Quatro de Maio, 247 a 253.	P3	ANHANGABAÚ	006	009	054, 055, 057 a 074, 079, 080, 100 e 101	ZEPEC-222			RES. 37/92	AID		

Anexo 10.4-7 Consolidação dos Bens Tombados

Rua Vinte e Quatro de Maio, 221 a 229.	P3	ANHANGABAÚ (Edifício Cadete Galvão)	006	009	082 a 099	ZEPEC-222			RES. 37/92	AID		
Avenida São João, 605, 609, 613 e 617	P3	ANHANGABAÚ	006	010	048	ZEPEC-222			RES. 37/92	AID		
Avenida Ipiranga, 770	P3	ANHANGABAÚ (Hotel Excelsior)	006	010	552	ZEPEC-222			RES. 37/92	AID		
Avenida Ipiranga, 786	P3	ANHANGABAÚ (Cine Ipiranga)	006	010	553	ZEPEC-222			RES. 37/92	AID		
Avenida Ipiranga, 818	P3	ANHANGABAÚ	006	010	556 a 569	ZEPEC-222			RES. 37/92	AID		
Avenida São João, 625 a 639	P3	ANHANGABAÚ	006	010	556 a 569	ZEPEC-222			RES. 37/92	AID		
Rua Vinte e Quatro de Maio, 53 e 57.	P3	ANHANGABAÚ	006	016	005	ZEPEC-222			RES. 37/92	AID		
Rua Dom José de Barros, 158, 162, 168 e 172.	P2	ANHANGABAÚ (Prédio Broggi)	006	016	011	ZEPEC-222			RES. 37/92	AID		

Anexo 10.4-7 Consolidação dos Bens Tombados

Rua Barão de Itapetininga, 70, 78, 88 e 100	P3	ANHANGABAÚ (Prédio Itá)	006	016	017	ZEPEC-22			RES. 37/92	AID		
Rua Barão de Itapetininga, 50 a 68	P3	ANHANGABAÚ	006	016	358, 359, 362, 363, 365, 366, 367, 369 a 383, 385 a 392, 394 a 403, 406 a 408, 410 a 414, 417 a 434, 436 a 438, 440 a 447, 449, 451 a 458, 460 a 462, 464 a 468, 470 a 473, 475, 476, 478 a 481, 483 a 492, 493, 495 a 504, 506 a 508, 525 a 534, 536 a 549, 563 a 598, 845 a 849, 851, 913 a 919, 923 a 926, 931, 932, 1052 a 1069, 1078, 1079, 1084 a	ZEPEC-222			RES. 37/92	AID		

Anexo 10.4-7 Consolidação dos Bens Tombados

					1088, 1091 e 1097						
Rua Vinte e Quatro de Maio, 95 e 105.	P2	Ed. Guataparazinho	006	016	563 a 598, 640	ZEPEC-078			RES. 37/92	AID	
Rua Barão de Itapetininga, 108, 112 e 120	P2	Ed. Guatapará	006	016	599 a 637, 639, 641 a 810, 843, 844 e 1080	ZEPEC-069			RES. 37/92	AID	
Praça Ramos de Azevedo, 209 e 219	P2	Prédio Glória	006	016	812 a 816, 818 a 842	ZEPEC-063			RES. 37/92	AID	
Rua Barão de Itapetininga, 26	P2	Prédio Glória	006	016	812 a 816, 818 a 842	ZEPEC-063			RES. 37/92	AID	
Rua Dom José de Barros, 288, 296 e 298.	P3	ANHANGABAÚ (Cine Dom José)	006	017	015	ZEPEC-222			RES. 37/92	AID	
Rua Dom José de Barros, 278 e 282.	P3	ANHANGABAÚ	006	017	016	ZEPEC-222			RES. 37/92	AID	
Rua Conselheiro Crispiniano, 329 e 333	P3	ANHANGABAÚ	006	017	039	ZEPEC-222			RES. 37/92	AID	

Anexo 10.4-7 Consolidação dos Bens Tombados

Avenida São João, 393	P3	ANHANGABAÚ	006	017	045	ZEPEC-222			RES. 37/92	AID		
Rua Conselheiro Crispiniano, 393, 399, 401 e 403	P3	ANHANGABAÚ	006	017	045	ZEPEC-222			RES. 37/92	AID		
Avenida São João, 439	P2	ANHANGABAÚ (Shopping Center Grandes Galerias)	006	017	075 a 524	ZEPEC-222			RES. 37/92	AID		
Rua Vinte e Quatro de Maio, 62.	P2	ANHANGABAÚ (Shopping Center Grandes Galerias)	006	017	075 a 524	ZEPEC-222			RES. 37/92	AID		
Avenida São João, 407 e 419	P1	Cine Art-Palácio	006	017	822	ZEPEC-045			RES. 37/92	AID		
Praça Ramos de Azevedo, 1	P1	Teatro Municipal	006	026	001	ZEPEC-062	RES. 49/81		RES. 05/91-ex	AID		
Avenida São João, 269	P1	Conservatório Dramático e Musical	006	027	010	ZEPEC-044			RES. 37/92	AID		
Avenida São João, 345 e 347	P3	ANHANGABAÚ	006	027	021	ZEPEC-222			RES. 37/92	AID		
Rua Conselheiro Crispiniano, 352	P1	ANHANGABAÚ (Cine Marrocos)	006	027	025	ZEPEC-222			RES. 37/92	AID		
Rua Conselheiro Crispiniano, 344	P1	ANHANGABAÚ (Edifício J.B)	006	027	025	ZEPEC-222			RES. 37/92	AID		

Anexo 10.4-7 Consolidação dos Bens Tombados

Praça Ramos de Azevedo, 254	P3	Antigo Hotel Esplanada	006	027	027	ZEPEC-076			RES. 37/92	AID		
Praça Ramos de Azevedo, s/nº	P3	ANHANGABAÚ (Edifício CBI Esplanada)	006	027	112, 113, 116, 117, 119, 122, 124 a 132, 134 a 138, 141, 142, 148 a 151, 154, 155, 249, 250, 284 a 289, 292 e 293, 305, 306, 312 e 313	ZEPEC-222			RES. 37/92	AID		
Praça Ramos de Azevedo, 202 a 206	P3	ANHANGABAÚ (Edifício CBI Esplanada)	006	027	112, 113, 116, 117, 119, 122, 124 a 132, 134 a 138, 141, 142, 148 a 151, 154, 155, 249, 250, 284 a 289, 292 e 293, 305, 306, 312 e 313	ZEPEC-222			RES. 37/92	AID		

Anexo 10.4-7 Consolidação dos Bens Tombados

Rua Formosa, 357 a 373	P3	ANHANGABAÚ (Edifício CBI Esplanada)	006	027	112, 113, 116, 117, 119, 122, 124 a 132, 134 a 138, 141, 142, 148 a 151, 154, 155, 249, 250, 284 a 289, 292 e 293, 305, 306, 312 e 313	ZEPEC-222			RES. 37/92	AID		
Avenida São João, 235, 239 e 243	P3	ANHANGABAÚ	006	027	193 a 248	ZEPEC-222			RES. 37/92	AID		

Anexo 10.4-7 Consolidação dos Bens Tombados

Largo do Arouche, 360	P2		007	056	ZEPEC-088			RES. 44/92	AID		
Largo do Arouche, 76 a 96	N/A	Edifício Arlinda	007	237 a 272, 274 a 313, 316 a 323, 325 a 327, 333, 337 e 338	ZEPEC-217			RES. 26/04	AID		
Praça da República, 419	P3	ANHANGABAÚ	007	085 a 097	ZEPEC-222			RES. 37/92	AID		
Rua Vieira de Carvalho, 11 a 19.	P3	ANHANGABAÚ	007	085 a 097	ZEPEC-222			RES. 37/92	AID		
Praça da República, 465	P3	ANHANGABAÚ	007	010 a 034, 037, 038 e 068	ZEPEC-222			RES. 37/92	AID		
Rua Vieira de Carvalho, 10 a 16.	P3	ANHANGABAÚ	007	010 a 034, 037, 038 e 068	ZEPEC-222			RES. 37/92	AID		
Avenida Ipiranga, 741 e 747	P3	ANHANGABAÚ	007	029	ZEPEC-222			RES. 37/92	AID		



Anexo 10.4-7 Consolidação dos Bens Tombados

Praça da República, 370	P3	ANHANGABAÚ	007	029	ZEPEC-222			RES. 37/92	AID		
Avenida Ipiranga, 757	P1	ANHANGABAÚ (Cine Marabá)	007	030	ZEPEC-222			RES. 37/92	AID		
Avenida Ipiranga, 767	P1	ANHANGABAÚ (Hotel Marabá)	007	030	ZEPEC-222			RES. 37/92	AID		
Avenida Ipiranga, 785, 787, 795 e 799	P1	ANHANGABAÚ (Bar Brahma)	007	031	ZEPEC-222			RES. 37/92	AID		
Avenida São João, 665 a 687	P1	ANHANGABAÚ (Bar Brahma)	007	031	ZEPEC-222			RES. 37/92	AID		
Praça da República, 376	P3	ANHANGABAÚ	007	138 a 161, 164 a 166, 169	ZEPEC-222			RES. 37/92	AID		
Alameda Cleveland, 374	P2	Caixa AP Santos Jundiáí	008	002	ZEPEC-178			RES. 15/04	AID		
Praça Júlio Prestes, 148 e 260	P1	Estação Júlio Prestes	008	048	ZEPEC-021		RES. 27/99	RES. 44/92	AID		
Rua Mauá, s/nº	P1	Estação Júlio Prestes	008	048	ZEPEC-021		RES. 27/99	RES. 44/92	AID		

Anexo 10.4-7 Consolidação dos Bens Tombados

Largo General Osório, 86, 116 e 120	P1	DOPS	008	049	ZEPEC-021	1463-T-00	RES. 28/99	RES. 44/92	AID		
Rua José Paulino, 29 (portão 7)	P1	Remanescente da primitiva Estação	008	054	ZEPEC-021		RES. 28/99	RES. 44/92	AID		
Rua Mauá, s/nº	P1	Remanescente da primitiva Estação	008	054	ZEPEC-021		RES. 28/99	RES. 44/92	AID		
Avenida São João, 1270 e 1276	P3		008	002	ZEPEC-024			RES. 44/92	ADA	não passível de tombamento	conjunto arquitetônico descaracterizado
Rua Barão de Campinas, 153	P3		008	002	ZEPEC-024			RES. 44/92	ADA	não passível de tombamento	conjunto arquitetônico descaracterizado
Avenida São João, 1214, 1222, 1236 e 1238	P2		008	004	ZEPEC-024			RES. 44/92	ADA	passível de tombamento	conjunto arquitetônico conservado
Rua Barão de Campinas, 99, 103, 105, 109 e 115	P2		008	004	ZEPEC-024			RES. 44/92	ADA	passível de tombamento	conjunto arquitetônico conservado

Anexo 10.4-7 Consolidação dos Bens Tombados

Rua General Osório, s/nº	P2		008	004	ZEPEC-024			RES. 44/92	ADA	passível de tombamento	conjunto arquitetônico conservado
Avenida Duque de Caxias, 340 e 346	P3		008	005	ZEPEC-024			RES. 44/92	ADA	não passível de tombamento	conjunto arquitetônico descaracterizado
Rua Barão de Campinas, 163, 171 e 181	P3		008	005	ZEPEC-024			RES. 44/92	ADA	não passível de tombamento	conjunto arquitetônico descaracterizado
Avenida Duque de Caxias, 334 e 338	P3		008	006	ZEPEC-024			RES. 44/92	ADA	não passível de tombamento	conjunto arquitetônico descaracterizado
Avenida Duque de Caxias, 330 e 332	P3		008	007	ZEPEC-024			RES. 44/92	ADA	não passível de tombamento	conjunto arquitetônico descaracterizado
Avenida Duque de Caxias, 322 e 326	P3		008	008	ZEPEC-024			RES. 44/92	ADA	não passível de tombamento	conjunto arquitetônico descaracterizado
Avenida São João, 1240, 1248, 1254 e 1258	P2		008	053 a 057	ZEPEC-024			RES. 44/92	ADA	passível de tombamento	conjunto arquitetônico conservado

Anexo 10.4-7 Consolidação dos Bens Tombados

Rua Barão de Campinas, 121, 127, 133, 141 e 147	P2		008	053 a 057	ZEPEC-024			RES. 44/92	ADA	passível de tombamento	conjunto arquitetônico conservado
Avenida Duque de Caxias, 312, 314 e 318	P2		008	059 a 103	ZEPEC-024			RES. 44/92	ADA	passível de tombamento	conjunto arquitetônico conservado
Avenida São João, 1282, 1288, 1294, 1296, 1302, 1310, 1312, 1318 e 1322	P2		008	059 a 103	ZEPEC-024			RES. 44/92	ADA	passível de tombamento	conjunto arquitetônico conservado
Alameda Barão de Limeira, 238	P2		008	002	ZEPEC-047			RES. 44/92	ADA	demolido	
Rua General Osório, 436 e 438	P2		008	008	ZEPEC-049			RES. 44/92	ADA	não passível de tombamento	apesar de conservado não é representativo para o projeto

Anexo 10.4-7 Consolidação dos Bens Tombados

Rua Santa Ifigênia, 721.	P2		008	012			PROC.SC 24.507/86 D.O.E. FEV/10		ADA	passível de tombamento	
Avenida Duque de Caxias, 876, 880, 888, 892 e 898.	P2		008	017			PROC.SC 24.507/86 D.O.E. FEV/10		ADA	passível de tombamento	conjunto arquitetônico conservado
Rua Santa Ifigênia, 755.	P2		008	017			PROC.SC 24.507/86 D.O.E. FEV/10		ADA	passível de tombamento	conjunto arquitetônico conservado
Rua Santa Ifigênia, 725, 727 e 733 e 737.	P2		008	709			PROC.SC 24.507/86 D.O.E. FEV/10		ADA	passível de tombamento	
Rua General Osório, 160, 164, 172 e 182.	P2		008	002			PROC.SC 24.507/86 D.O.E. FEV/10		ADA	não passível de tombamento	conjunto arquitetônico descaracterizado
Rua Santa Ifigênia, 724 e 728	P2		008	029			PROC.SC 24.507/86 D.O.E. FEV/10		ADA	passível de tombamento	apenas a fachada. Conjunto arquitetônico reformado.
Rua Santa Ifigênia, 704, 708, 710, 714, 718	P2		008	424 a 446			PROC.SC 24.507/86 D.O.E. FEV/10		ADA	passível de tombamento	apenas a fachada. Conjunto arquitetônico reformado.

Anexo 10.4-7 Consolidação dos Bens Tombados

Rua Santa Ifigênia, 746 e 754	P2		008	453			PROC.SC 24.507/86 D.O.E. FEV/10		ADA	passível de tombamento	apenas a fachada. Conjunto arquitetônico reformado.
Avenida Duque de Caxias, 934, 936, 946, 950	P2		008	453			PROC.SC 24.507/86 D.O.E. FEV/10		ADA	passível de tombamento	apenas a fachada. Conjunto arquitetônico reformado.
Largo General Osório, 135, 143, 147, 149, 153 e 159	P2	Antigo Hotel Flórida	008	001	ZEPEC-021		PROC.SC 24.507/86 D.O.E. FEV/10	RES. 44/92	ADA	passível de tombamento	Universidade Livre de Música
Rua General Osório, 22, 26, 30 e 34	P2	Antigo Hotel Flórida	008	001	ZEPEC-021		PROC.SC 24.507/86 D.O.E. FEV/10	RES. 44/92	ADA	passível de tombamento	Universidade Livre de Música
Avenida São João, 1032, 1040, 1050 e 1056	N/A	Edifício Trussardi	008	001 a 037	ZEPEC-216			RES. 26/04	ADA	passível de tombamento	Edifício Trussardi
Rua General Osório, 663 e 671	P2		008	066 a 093, 095 a 115	ZEPEC-048			RES. 44/92	ADA	passível de tombamento	conjunto arquitetônico conservado

Anexo 10.4-7 Consolidação dos Bens Tombados

Alameda Barão de Limeira, 133, 135 e 145	P2		008	066 a 093, 095 a 115	ZEPEC-048			RES. 44/92	ADA	passível de tombamento	conjunto arquitetônico conservado
Rua Santa Ifigênia, 567 e 569.	P2		008	002			PROC.SC 24.507/86 D.O.E. FEV/10		ADA	passível de tombamento	apenas a fachada. Conjunto arquitetônico reformado.
Rua Santa Ifigênia, 573 e 577.	P2		008	003			PROC.SC 24.507/86 D.O.E. FEV/10		ADA	passível de tombamento	apenas a fachada. Conjunto arquitetônico reformado.
Rua dos Gusmões, 394, 398, 404 e 410.	P2		008	004			PROC.SC 24.507/86 D.O.E. FEV/10		ADA	passível de tombamento	apenas a fachada. Conjunto arquitetônico reformado.
Rua Santa Ifigênia, 555, 561 e 565.	P2		008	004			A.E. RES. SC 27/99; A.E. RES. SC 28/99		ADA	passível de tombamento	apenas a fachada. Conjunto arquitetônico reformado.
Rua Santa Ifigênia, 579 e 581.	P2		008	004			PROC.SC 24.507/86 D.O.E. FEV/10		ADA	passível de tombamento	apenas a fachada. Conjunto arquitetônico reformado.
Rua Santa Ifigênia, 585 e 589.	P2		008	005			PROC.SC 24.507/86 D.O.E. FEV/10		ADA	passível de tombamento	apenas a fachada. Conjunto arquitetônico reformado.
Rua Santa Ifigênia, 603 e 607.	P2		008	008			D.O.E. FEV/10		ADA	passível de tombamento	apenas a fachada

Anexo 10.4-7 Consolidação dos Bens Tombados

Rua Santa Ifigênia, 611 e 615.	P2		008	009		D.O.E. FEV/10		ADA	passível de tombamento	apenas a fachada
Rua General Osório, 235, 239, 245, 249 e 253.	P2		008	010		PROC.SC 24.507/86		ADA	passível de tombamento	conjunto arquitetônico conservado: Palacete
Rua Santa Ifigênia, 578 e 580.	P2		008	049		PROC.SC 24.507/86 D.O.E. FEV/10		ADA	passível de tombamento	apenas a fachada
Rua Santa Ifigênia, 574.	P2		008	050		PROC.SC 24.507/86 D.O.E. FEV/10		ADA	passível de tombamento	apenas a fachada
Rua Santa Ifigênia, 568 e 570.	P2		008	051		PROC.SC 24.507/86 D.O.E. FEV/10		ADA	passível de tombamento	apenas a fachada
Rua do Triunfo, 285 e 289.	P2		008	010		D.O.E. FEV/10		ADA	passível de tombamento	conjunto arquitetônico conservado
Rua do Triunfo, 293.	P2		008	011		PROC.SC 24.507/86 D.O.E. FEV/10		ADA	passível de tombamento	conjunto arquitetônico conservado
Rua do Triunfo, 301, 305.	P2		008	012		PROC.SC 24.507/86 D.O.E. FEV/10		ADA	passível de tombamento	conjunto arquitetônico conservado



Anexo 10.4-7 Consolidação dos Bens Tombados

Rua do Triunfo, 307 e 309.	P2		008	013			PROC.SC 24.507/86 D.O.E. FEV/10		ADA	passível de tombamento	conjunto arquitetônico conservado
Rua General Osório, 49, 51 e 53.	P2		008	016			PROC.SC 24.507/86 D.O.E. FEV/10		ADA	demolido	
Rua do Triunfo, 229 e 233.	P2		008	057			PROC.SC 24.507/86		ADA	passível de tombamento	conjunto arquitetônico conservado
Rua do Triunfo, 247 a 277.	P2		008	058 a 064			PROC.SC 24.507/86		ADA	demolido	
Rua dos Gusmões, 214.	P2		008	065			PROC.SC 24.507/86		ADA	passível de tombamento	conjunto arquitetônico conservado
Rua dos Gusmões, 210.	P2		008	066			PROC.SC 24.507/86		ADA	passível de tombamento	conjunto arquitetônico conservado
Rua dos Gusmões, 202.	P2		008	067			PROC.SC 24.507/86		ADA	passível de tombamento	conjunto arquitetônico conservado
Rua do Triunfo, 220 e 240.	P2		008	022			PROC.SC 24.507/86		ADA	passível de tombamento	conjunto arquitetônico conservado

Anexo 10.4-7 Consolidação dos Bens Tombados

Rua dos Gusmões, 152.	P2		008	022			PROC.SC 24.507/86		ADA	passível de tombamento	conjunto arquitetônico conservado
Rua dos Gusmões, 136, 140 e 144.	P2		008	023			PROC.SC 24.507/86		ADA	passível de tombamento	
Alameda Barão de Limeira, 10, 14 e 20	P2		008	037	ZEPEC-017			RES. 44/92	ADA	passível de tombamento	conjunto arquitetônico conservado
Rua Vitória, s/nº	P2		008	037	ZEPEC-017			RES. 44/92	ADA	passível de tombamento	conjunto arquitetônico conservado
Alameda Barão de Limeira, 26, 30 e 34	P2		008	038	ZEPEC-017			RES. 44/92	ADA	passível de tombamento	conjunto arquitetônico conservado
Alameda Barão de Limeira, 40, 44 e 50	P2		008	039	ZEPEC-017			RES. 44/92	ADA	passível de tombamento	conjunto arquitetônico conservado
Rua Santa Ifigênia, 485 e 489.	P2		008	012			PROC.SC 24.507/86 D.O.E. FEV/10		ADA	passível de tombamento	apenas a fachada. Conjunto arquitetônico descaracterizado.
Rua Santa Ifigênia, 502 e 506.	P2		008	002			PROC.SC 24.507/86 D.O.E. FEV/10		ADA	passível de tombamento	apenas a fachada. Conjunto arquitetônico reformado.

Anexo 10.4-7 Consolidação dos Bens Tombados

Rua Santa Ifigênia, 490, 494 e 498.	P2		008	074	003			PROC.SC 24.507/86 D.O.E. FEV/10		ADA	passível de tombamento	apenas a fachada. Conjunto arquitetônico reformado.
Rua do Triunfo, 137.	P2		008	075	017			D.O.E. FEV/10		ADA	passível de tombamento	
Rua do Triunfo, 145, 147 e 153.	P2		008	075	018			PROC.SC 24.507/86 D.O.E. FEV/10		ADA	passível de tombamento	
Rua dos Gusmões, 219, 221, 229 e 231.	P2		008	075	034			PROC.SC 24.507/86		ADA	passível de tombamento	Conjunto arquitetônico conservado. Térreo modificado.
Rua dos Gusmões, 129 e 131.	P2		008	076	019			PROC.SC 24.507/86 D.O.E. FEV/10		ADA	passível de tombamento	
Rua do Triunfo, 192 e 194.	P2		008	076	020			D.O.E. FEV/10		ADA	passível de tombamento	conjunto arquitetônico deteriorado, mas passível de restauro
Rua dos Gusmões, 135, 139 e 147.	P2		008	076	020			PROC.SC 24.507/86 D.O.E. FEV/10		ADA	passível de tombamento	conjunto arquitetônico deteriorado, mas passível de restauro
Rua do Triunfo, 166.	P2		008	076	024			D.O.E. FEV/10		ADA	passível de tombamento	conjunto arquitetônico conservado

Anexo 10.4-7 Consolidação dos Bens Tombados

Praça Júlio Mesquita, 112 e 116	P2		008	078	001	ZEPEC-017			RES. 44/92	ADA	passível de tombamento	conjunto arquitetônico conservado
Rua Vitória, 679, 683 e 687.	P2		008	078	001	ZEPEC-017			RES. 44/92	ADA	passível de tombamento	conjunto arquitetônico conservado
Praça Júlio Mesquita, 108	P2		008	078	002	ZEPEC-017			RES. 44/92	ADA	passível de tombamento	conjunto arquitetônico conservado
Praça Júlio Mesquita, 84, 90 e 96	P2		008	078	003	ZEPEC-017			RES. 44/92	ADA	passível de tombamento	conjunto arquitetônico conservado
Rua Vitória, 595.	P2	Sta. Ifigênia	008	079	0019	ZEPEC-031			RES. 44/92	ADA	demolido	
Rua Santa Ifigênia, 367 e 373	P2		008	081	012	ZEPEC-010		PROC.SC 24.507/86	RES. 44/92	ADA	passível de tombamento	apenas a fachada. Térreo modificado.
Rua Santa Ifigênia, 375, 379 e 381	P2		008	081	013	ZEPEC-010		PROC.SC 24.507/86	RES. 44/92	ADA	passível de tombamento	apenas a fachada. Térreo modificado.
Rua Santa Ifigênia, 383 e 389	P2		008	081	014	ZEPEC-010		PROC.SC 24.507/86	RES. 44/92	ADA	passível de tombamento	apenas a fachada. Térreo modificado.

Anexo 10.4-7 Consolidação dos Bens Tombados

Rua Santa Ifigênia, 391, 395 e 399	P2		008	081	015	ZEPEC-010		PROC.SC 24.507/86	RES. 44/92	ADA	passível de tombamento	apenas a fachada. Térreo modificado.
Rua Santa Ifigênia, 401, 403 e 407	P2		008	081	016	ZEPEC-010		PROC.SC 24.507/86	RES. 44/92	ADA	passível de tombamento	apenas a fachada. Térreo modificado.
Rua Vitória, 343 e 345.	P2		008	081	025			PROC.SC 24.507/86 D.O.E. FEV/10		ADA	passível de tombamento	apenas a fachada. Conjunto arquitetônico conservado.
Rua Vitória, 349 e 351.	P2		008	081	026			D.O.E. FEV/10		ADA	passível de tombamento	apenas a fachada. Conjunto arquitetônico conservado.
Rua Santa Ifigênia, 339, 345, 349, 355 e 361	P2	Palacete Lellis	008	081	038, 039, 041, 042, 043 a 058, 172, 173 e 174	ZEPEC-010			RES. 44/92	ADA	passível de tombamento	Palacete Lellis
Rua Aurora, 242, 248 e 254	P2	Palacete Lellis	008	081	038, 039, 041, 042, 043 a 058, 172, 173 e 174	ZEPEC-010		PROC.SC 24.507/86	RES. 44/92	ADA	passível de tombamento	Palacete Lellis
Rua Aurora, s/nº	P2	Palacete Helvetia	008	082	001	ZEPEC-010		PROC.SC 24.507/86	RES. 44/92	ADA	passível de tombamento	Palacete Helvetia

Anexo 10.4-7 Consolidação dos Bens Tombados

Rua Santa Ifigênia, 338, 342, 348, 352 e 358	P2	Palacete Helvetia	008	082	001	ZEPEC-010		PROC.SC 24.507/86	RES. 44/92	ADA	passível de tombamento	Palacete Helvetia
Rua Vitória, 223.	P2		008	082	022			PROC.SC 24.507/86 D.O.E. FEV/10		ADA	passível de tombamento	Hotel Continental
Rua Santa Ifigênia, 410 e 414.	P2		008	082	029			PROC.SC 24.507/86 D.O.E. FEV/10		ADA	passível de tombamento	apenas a fachada
Rua Santa Ifigênia, 390 e 394.	P2		008	082	031	ZEPEC-010		PROC.SC 24.507/86	RES. 44/92	ADA	passível de tombamento	apenas a fachada
Rua Santa Ifigênia, 382 e 386.	P2		008	082	032	ZEPEC-010		PROC.SC 24.507/86	RES. 44/92	ADA	passível de tombamento	apenas a fachada
Rua Santa Ifigênia, 378 e 380.	P2		008	082	033	ZEPEC-010		PROC.SC 24.507/86	RES. 44/92	ADA	passível de tombamento	apenas a fachada
Rua Santa Ifigênia, 370 e 372	P2		008	082	034	ZEPEC-010		PROC.SC 24.507/86	RES. 44/92	ADA	passível de tombamento	apenas a fachada
Rua Santa Ifigênia, 364 e 368	P2		008	082	035	ZEPEC-010		PROC.SC 24.507/86	RES. 44/92	ADA	passível de tombamento	apenas a fachada

Anexo 10.4-7 Consolidação dos Bens Tombados

Rua Santa Ifigênia, 432.	P2		008	082	048			D.O.E. FEV/10		ADA	passível de tombamento	apenas a fachada
Rua Vitória, 267.	P2		008	082	048			PROC.SC 24.507/86 D.O.E. FEV/10		ADA	passível de tombamento	apenas a fachada
Rua Santa Ifigênia, 424.	P2		008	082	049			D.O.E. FEV/10		ADA	passível de tombamento	apenas a fachada
Rua Santa Ifigênia, 420.	P2		008	082	050			D.O.E. FEV/10		ADA	passível de tombamento	apenas a fachada
Rua Aurora, 22 e 28.	P2		008	083	004			PROC.SC 24.507/86 D.O.E. FEV/10		ADA	não passível de tombamento	conjunto arquitetônico descaracterizado
Rua Santa Ifigênia, 247 e 251.	P2		008	088	008			PROC.SC 24.507/86 D.O.E. FEV/10		ADA	passível de tombamento	
Rua dos Timbiras, 238, 242 e 248.	P2		008	088	029 a 060			PROC.SC 24.507/86		ADA	passível de tombamento	
Rua dos Timbiras, 216, 220, 224, 228 e 232	P2		008	088	008			PROC.SC 24.507/86 D.O.E. FEV/10		ADA	passível de tombamento	

Anexo 10.4-7 Consolidação dos Bens Tombados

Rua Santa Ifigênia, 276	P2		008	089	015			PROC.SC 24.507/86 D.O.E. FEV/10		ADA	passível de tombamento	apenas a fachada
Rua Santa Ifigênia, 270	P2		008	089	016			PROC.SC 24.507/86 D.O.E. FEV/10		ADA	passível de tombamento	apenas a fachada
Rua Santa Ifigênia, 264	P2		008	089	017			PROC.SC 24.507/86 D.O.E. FEV/10		ADA	passível de tombamento	apenas a fachada
Rua Santa Ifigênia, 163, 169 e 173.	P2		008	093	051			PROC.SC 24.507/86 D.O.E. FEV/10		ADA	passível de tombamento	
Rua Santa Ifigênia, 195 e 197.	P2		008	093	054			PROC.SC 24.507/86 D.O.E. FEV/10		ADA	passível de tombamento	
Avenida Ipiranga, s/nº	N/A	Garagem Municipal	008	095	001	ZEPEC-218			RES. 26/04	ADA	passível de tombamento	Poupatempo
Praça Alfredo Issa, s/nº	N/A	Garagem Municipal	008	095	001	ZEPEC-218			RES. 26/04	ADA	passível de tombamento	Poupatempo



Anexo 10.4-7 Consolidação dos Bens Tombados

Rua dos Andradas, s/nº	N/A	Garagem Municipal	008	095	001	ZEPEC-218			RES. 26/04	ADA	passível de tombamento	Poupatempo
Rua dos Timbiras, s/nº	N/A	Garagem Municipal	008	095	001	ZEPEC-218			RES. 26/04	ADA	passível de tombamento	Poupatempo
Rua General Couto de Magalhães, s/nº	N/A	Garagem Municipal	008	095	001	ZEPEC-218			RES. 26/04	ADA	passível de tombamento	Poupatempo
Viaduto Santa Ifigênia.	P1									AID		



# MINUTA DE TOMBAMENTO CONDEPHAAT

## ANEXO 10.4-8



**GOVERNO DO ESTADO DE SÃO PAULO**  
SECRETARIA DE ESTADO DA CULTURA  
GABINETE DO SECRETÁRIO

São Paulo, 30 de setembro de 2010

Ofício GS Nº 411 /2010

Referência: Informações e Diretrizes para Elaboração do Projeto Urbanístico Específico para Concessão Urbanística da Nova Luz

Prezado Senhor Secretário,

Conforme solicitado no Ofício Nº 010/2010/SMDU. NOVA LUZ, encaminhamos em anexo os documentos necessários para a continuidade do desenvolvimento dos estudos e projetos contratados por essa Secretária através da Concorrência Nº 01/2009/SMDU – Consórcio Nova Luz.

Reiteramos que a UPPH – Unidade de Preservação do Patrimônio Histórico e CONDEPHAAT – Conselho de Defesa do Patrimônio Histórico, Arqueológico, Artístico e Turístico do Estado desta pasta encontram-se a disposição para eventuais complementos.

Agradecemos a atenção de Vossa Senhoria e renovamos, nesta oportunidade, nossas cordiais saudações.

  
Andrea Matarazzo  
Secretário de Estado da Cultura

Ilmo. Sr Secretário  
Miguel Luiz Bucalem  
Secretaria Municipal de Desenvolvimento Urbano  
Rua São Bento 405 – 18º andar – sala 183B  
CEP 01011-100  
São Paulo/SP

Rua Mauá, 51 – Luz – São Paulo  
CEP 01028-100

PABX: 2627-8000  
[www.cultura.sp.gov.br](http://www.cultura.sp.gov.br)





São Paulo, 04 de agosto de 2010.

**Ofício nº 010/2010/SMDU.NOVALUZ**

**Prezado Senhor Secretário**

Considerando as atribuições definidas no artigo 36 da Lei Municipal 14.917 de 07 de Maio de 2009, que dispõe sobre a concessão urbanística no Município de São Paulo, a Secretaria Municipal de Desenvolvimento Urbano está coordenando a elaboração do Projeto Urbanístico Específico para a Concessão Urbanística da Nova Luz, autorizada nos termos da Lei Municipal 14.918 de 07 de Maio de 2009.

O Projeto Urbanístico para a Concessão Urbanística da Nova Luz compreende o Projeto Urbanístico Específico (PUE) propriamente, que corresponde a um plano de ocupação do solo público e privado, bem como: os estudos de viabilidade econômica, mercadológicos e da situação fundiária da área; os estudos de impacto ambiental da intervenção proposta e; relatório consolidando os estudos desenvolvidos, os resultados previstos e as ações a serem executadas.

Para o desenvolvimento desses estudos e projetos, a SMDU contratou através da Concorrência nº 01/2009/SMDU, o Consórcio Nova Luz para confecção de Projeto Urbanístico Específico para a Nova Luz, conforme diretrizes e parâmetros estabelecidos no termo de referência anexo ao Edital.

Visando atender às diretrizes estabelecidas nas leis municipais 14.917/09 e 14.918/09, e ainda considerando o desenvolvimento dos trabalhos conforme diretrizes e parâmetros estabelecidos no termo de referência para o desenvolvimento do Projeto Urbanístico é necessário que se disponha de informações atualizadas em relação à área de estudo, e assim solicitamos o apoio dessa Secretaria para fornecimento de dados relativos a:

- Imóveis tombados pelo CONDEPHAAT, apresentando para cada um a respectiva Resolução de tombamento e data de publicação no Diário Oficial, contendo as características da proteção definida, além de áreas envoltórias, caso houver;
- Imóveis com outro tipo de proteção incidente definida pelo CONDEPHAAT, que implique em restrições a intervenções no imóvel, apresentando para cada um o tipo e as características da proteção definida, além das áreas envoltórias, caso houver;
- Logradouros e áreas públicas, indicando o tipo e as características da proteção definida, além das áreas envoltórias, caso houver;





A área para a qual se solicitam estas informações está indicada em mapa anexo e engloba as seguintes quadras da Planta Genérica de Valores do Município de São Paulo:  
Setor Fiscal 001 – Quadras: 018 a 021; 026 a 029; 036 a 038; 044 a 048; 053 a 057; 087.

Setor Fiscal 006 – Quadras: 009; 010; 016; 017; 026; 027.

Setor Fiscal 007 – Quadras: 030; 041; 042; 051; 052; 062; 063; 071 a 075; 092 a 097.

Setor Fiscal 008 – Quadras: 039; 044 a 046; 048 a 095

Os dados acima solicitados poderão ser complementados com outras informações consideradas relevantes para uma melhor leitura do território e conhecimento dos planos, programas e ações vigentes ou programados para a região, tendo em vista a intervenção pretendida.

Enviamos, em anexo, o limite da área sujeita à intervenção urbanística e o Termo de Referência que orientará o projeto a ser desenvolvido, para conhecimento.

Contamos com sua valiosa colaboração e aproveitamos para renovar-lhe protestos de elevada estima e apreço.

Atenciosamente,

**Miguel Luiz Bucalem**  
Secretário Municipal de Desenvolvimento Urbano

Ilmo. Sr. Secretário  
ANDREA MATARAZZO  
Secretaria da Cultura  
Governo do Estado de São Paulo  
Rua Mauá, 51 – Luz  
CEP.: 01028-000  
Nesta

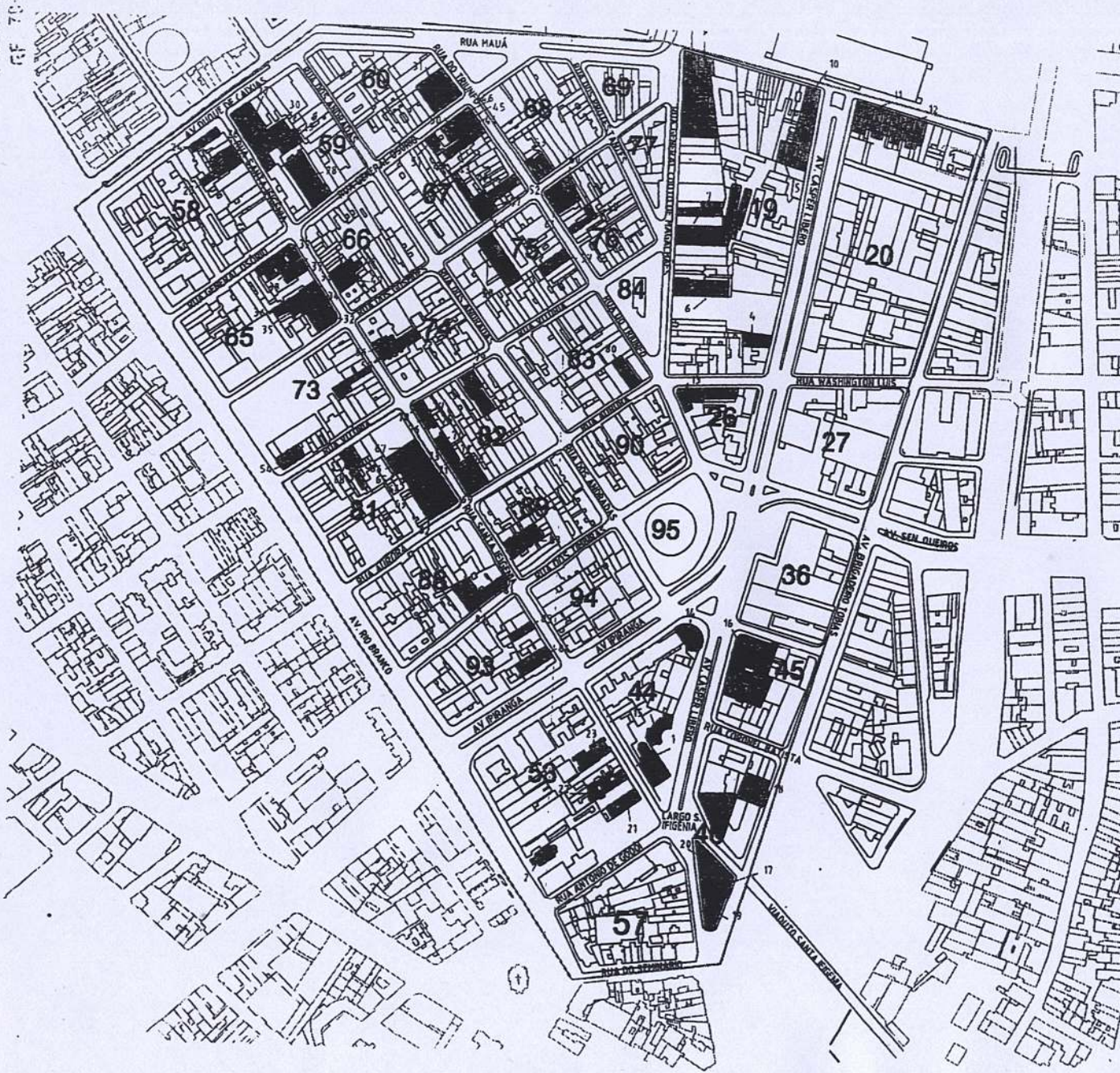
Secretaria Municipal de Desenvolvimento Urbano – SMDU  
Contrato 02/2010/SMDU – NOVA LUZ  
Rua São Bento, 405 – 18º andar – sala 183B - São Paulo – SP – CEP 01011-100  
Tel: 3291-4903







Handwritten notes in the top left corner: "Pamela Bor...", "RF 700..."



### BAIRRO SANTA IFIGÊNIA

Bose  
GEGRAN  
Atualização voo /74

- Legenda**  
 [ ] Perímetro CONDEPHAAT 2007  
 [■] Imóveis em estudo de tombamento/processo nº
- Igreja de Santa Ifigênia - Rua Santa Ifigênia, 30, 45 X Av. Côpser Libero, 43 X Largo Santa Ifigênia, s/n
  - Igreja Luterana - Av. Rio Branco, 34
  - Vizluta Santa Ifigênia
  - Av. Côpser Libero, 447
  - Av. Côpser Libero, 833, 835, 841, 849
  - Rua General Couto de Magalhães, 280
  - Rua General Couto de Magalhães, 348
  - Rua Mouô, 320, 324, 328
  - Rua Mouô, 332
  - Rua Mauá, 438, 440, 442, 448 X Côpser Libero, 651, 653, 659, 661, 663, 665, 669, 673, 675
  - Rua Mauá, 466, 490, 494, 500, 508, 512 X Av. Côpser Libero, 834
  - Rua Mauá, 814, 820, 828, 830, 834, 840, 844, 848
  - Rua General Couto de Magalhães, 156 X Rua Washington Luiz, s/n
  - Av. Côpser Libero, 141, 143, 149, 157, 163, 171, 175 X Av. Ipiranga, 1272, 1276, 1284, 1280, 1288 (Níammar)
  - Av. Côpser Libero, 88, 83, 85, 71, 73, 75, 79
  - Av. Côpser Libero, 118, 128, 134, 144, 152 X Beneficência Portuguesa, 83, 85
  - Vizluta Santa Ifigênia, 250, 256, 283 X Rua Brs. Tobias, 88, 73, 77, 81 X Rua do Seminário, 182, 188, 192, 194, 198
  - Largo Santa Ifigênia, 44 X Rua Beneditino Tobias, 175
  - Rua do Seminário, 156, 158, 162, 172, 176, 178 X Rua Brigodete Tobias, 39, 51, 55, 57, 61
  - Vizluta Santa Ifigênia, 268, 271, 277, 281, 287, 291, 295, 299, 303, Rua do Seminário 202, 204, 208, 216, 218, 222
  - Rua Santa Ifigênia, 1, 5, 7
  - Rua Santa Ifigênia, 25, 29, 31
  - Rua Santa Ifigênia, 57, 59, 61
  - Av. Duque de Caxias, 678, 680, 688, 692, 698 X Rua Santa Ifigênia, 755
  - Rua Santa Ifigênia, 721
  - Rua Santa Ifigênia, 725, 727, 733, 737
  - Av. Duque de Caxias, 934, 938, 948, 950 X Rua Santa Ifigênia
  - Rua General Osório, 180, 184, 172, 182
  - Rua Santa Ifigênia, 704, 708, 710, 714, 718
  - Rua Santa Ifigênia, 724
  - Rua General Osório, 22 X Largo General Osório s/n
  - Rua dos Guemêas, 394, 398, 408, 410 X Rua Santa Ifigênia, 555, 561, 565
  - Rua Santa Ifigênia, 579, 581
  - Rua Santa Ifigênia, 587, 589
  - Rua Santa Ifigênia, 573, 577
  - Rua Santa Ifigênia, 585, 589
  - Rua Santa Ifigênia, 603
  - Rua Santa Ifigênia, 611, 615
  - Rua General Osório, 235, 239, 245, 249, 253, X Rua Santa Ifigênia, 619, 625, 627
  - Rua Santa Ifigênia, 588, 574
  - Rua Santa Ifigênia, 578
  - Rua do Triunfo, 228
  - Rua do Triunfo, 285, 289
  - Rua do Triunfo, 293, 305
  - Rua do Triunfo, 301, 305
  - Rua do Triunfo, 307, 309 X Rua General Osório, 2
  - Rua dos Guemêas, 202
  - Rua dos Guemêas, 210
  - Rua dos Guemêas, 214
  - Rua General Osório, 25
  - Rua General Osório, 48, 51, 53
  - Rua do Triunfo, 220, 240 X Rua dos Guemêas, 152
  - Rua dos Guemêas, 138, 140, 144
  - Rua Santa Ifigênia, 485, 489
  - Rua Santa Ifigênia, 490, 494, 498
  - Rua Santa Ifigênia, 502, 506
  - Rua do Triunfo, 137, 137A, 145, 147, 153
  - Rua dos Guemêas, 219, 221, 228, 231
  - Rua do Triunfo, 168
  - Rua dos Guemêas, 128, 131
  - Rua dos Guemêas, 133, 133, 147 X Rua do Triunfo, 192, 194
  - Rua Santa Ifigênia, 339, 343, 348, 355, 361 X Rua Aurora, 242, 248, 254 (Palacete Lolla)
  - Rua Santa Ifigênia, 367, 373
  - Rua Santa Ifigênia, 374, 378
  - Rua Santa Ifigênia, 383, 388
  - Rua Santa Ifigênia, 395, 399
  - Rua Santa Ifigênia, 401, 403, 407
  - Rua Vitória, 343, 345, 348, 351
  - Rua Santa Ifigênia, 338, 342, 348, 352, 358 X Rua Aurora, 180
  - Rua Santa Ifigênia, 384
  - Rua Santa Ifigênia, 370
  - Rua Santa Ifigênia, 378
  - Rua Santa Ifigênia, 388
  - Rua Santa Ifigênia, 390
  - Rua Santa Ifigênia, 410, 414
  - Rua Santa Ifigênia, 420
  - Rua Santa Ifigênia, 424
  - Rua Santa Ifigênia, 432 X Rua Vitória, 267
  - Rua Vitória, 23
  - Rua Aurora, 22, 28
  - Rua dos Timbros, 218, 220, 224, 228, 232 X Rua Santa Ifigênia, 247, 251
  - Rua dos Timbros, 238, 242, 248
  - Rua Santa Ifigênia, 284, 270, 278
  - Rua Santa Ifigênia, 183, 189, 173
  - Rua Santa Ifigênia, 195, 197

Data: novembro/09



Minuta de Tombamento  
Santa Ifigênia  
Set.2008

O Secretário de Estado da Cultura, nos termos do artigo 1º do Decreto Lei nº. 149, de 15 de agosto de 1969, e do Decreto Estadual nº 13.426, de 16 de março de 1979, cujos artigos 134 a 149 permanecem em vigor por força do artigo 158 do Decreto nº 50.941 de 5 de julho de 2006, com exceção do artigo 137, cuja redação foi alterada pelo Decreto nº 48.137, de 7 de outubro de 2003, CONSIDERANDO

A importância histórica e urbanística de Santa Ifigênia – uma das primeiras cintas de expansão urbana em torno do núcleo central -, localizado próximo a caminhos terrestres que inseriam a cidade no comércio interno regional e nacional, e a partir da segunda metade articulando o comércio internacional, do século XIX, pela proximidade da ferrovia;

A pluralidade de usos registrados na área – residenciais, comerciais e de lazer - expressando novas formas de viver especificamente urbanas, percebidas do século XIX até o presente, bem como a diversidade social de seus moradores, configurando o espaço de ensaio da São Paulo pragmática e moderna, com palacetes unifamiliares dos primeiros fazendeiros citadinos; palacetes multifamiliares reunindo lojas, escritórios e moradias; oficinas diversas; e moradias das camadas médias e pobres da cidade industrial;

Que, além dos remanescentes da sua ocupação original, identificam-se em Santa Ifigênia bens culturais testemunhos inestimáveis do período de formação e desenvolvimento dessa área urbana, vários deles dotados de soluções plásticas qualificadas e propostas estéticas inovadoras;

A importância das edificações destinadas às práticas de devoção como marcos da constituição do bairro e da multiplicidade de culturas que aí construíram o viver urbano.

RESOLVE

**Artigo 1º** - Ficam tombados na categoria de bens de importância histórico-cultural **os imóveis** concentrados na área definida pela intersecção dos eixos das vias Avenida Duque de Caxias, Rua Mauá, Largo General Osório, Rua Mauá, Rua Brigadeiro Tobias, Viaduto Santa Ifigênia, Rua Brigadeiro Tobias, Rua



*Fls. 03*  
*Pamela B*  
*RF. 724.71*

Capitão Salomão, Largo Paissandu, Avenida Rio Branco e Avenida Duque de Caxias, em que se concentram expressões diversificadas das formas urbanas estabelecidas em São Paulo, a partir dos finais do século XIX.

**§ 1º** - Aplica-se a preservação integral para as edificações assinaladas no mapa anexo: Igreja de Santa Ifigênia, Rua Santa Ifigênia, 30 x Av. Cásper Líbero, 45 x Largo Santa Ifigênia, s/n. (Q. 44); Igreja Luterana: Avenida Rio Branco, 34 (Q. 53) e Viaduto Santa Ifigênia.

**§ 2º** - Nos demais, abaixo relacionados, mantém-se a preservação das fachadas, dos componentes arquitetônicos externos e cobertura, sem restrições a alterações internas para as edificações, assinaladas no mapa anexo.

	<b>Endereço</b>	<b>Quadra Fiscal</b>
1.	Av. Cásper Líbero, 447.	19
2.	Av. Cásper Líbero, 633, 635, 641, 649	19
3.	Rua General Couto de Magalhães, 280	19
4.	Rua General Couto de Magalhães, 348	19
5.	Rua General Couto de Magalhães, 484A, 484, 474, 470, 468 x Rua Mauá, 320, 324, 326	19
6.	Rua Mauá, 332	19
7.	Rua Mauá, 438, 440, 442, 446 X Cásper Líbero, 651, 653, 19 659, 661, 663, 667, 669, 673, 675.	19
8.	Rua Mauá, 486, 490, 494, 500, 506, 512 X Av. Cásper Líbero, 654	20
9.	Rua Mauá, 514, 520, 528, 530, 534, 540, 544, 548	20
10.	Rua General Couto de Magalhães, 156 x Rua Washington Luis, s/n	26
11.	Av. Cásper Líbero, 141, 143, 149, 157, 163, 171, 175 X Av. Ipiranga, 1272, 1276, 1284, 1290, 1296.	44
12.	Av. Cásper Líbero, 59, 63, 65, 71, 73, 75, 79	44
13.	Av. Cásper Líbero, 116, 126, 134, 144, 152 X Beneficência Portuguesa, 53, 55	45
14.	Viaduto Santa Ifigênia, 255, 259, 263 x Rua Brig. Tobias, 46	46



fol. n.º 0  
Pamela Borg  
RF. 794.785.

	69, 73, 77,81 x Rua do Seminário, 182, 186, 192, 194, 198	
15.	Largo Santa Ifigênia, 44 X Rua Brigadeiro Tobias, 175	46
16.	Rua do Seminário, 156, 158, 162,172,176,178 X Rua Brigadeiro Tobias, 39, 51, 55, 57, 61	46
17.	Viaduto Santa Ifigênia, 269, 271, 277, 281, 287, 291, 295, 46 299, 303; Rua do Seminário 202, 204, 208, 216, 218, 222	46
18.	Rua Santa Ifigênia, 1, 7	53
19.	Rua Santa Ifigênia, 25, 29, 31	53
20.	Rua Santa Ifigênia, 57, 59, 61	53
21.	Av. Duque de Caxias, 876, 880, 888, 892, 898 X Rua Santa Ifigênia, 755	58
22.	Rua Santa Ifigênia, 721	58
23.	Rua Santa Ifigênia, 725, 727, 733, 737	58
24.	Av. Duque de Caxias, 934, 936, 946, 950	59
25.	Rua General Osório, 160, 164, 172, 182	59
26.	Rua Santa Ifigênia, 704, 708, 710, 714, 718	59
27.	Rua Santa Ifigênia, 724	59
28.	Rua General Osório, 22 X Largo General Osório s/n	60
29.	Rua dos Gusmões, 394, 398, 406, 410 X Rua Santa Ifigênia, 555, 561, 565	65
30.	Rua Santa Ifigênia ,579, 581	65
31.	Rua Santa Ifigênia, 567, 569	65
32.	Rua Santa Ifigênia, 573, 577	65
33.	Rua Santa Ifigênia, 585, 589	65
34.	Rua Santa Ifigênia, 603	65
35.	Rua Santa Ifigênia, 611, 615	65
36.	Rua General Osório, 235, 239, 245, 249, 253, X Rua Santa Ifigênia, 619, 625, 627	66
37.	Rua Santa Ifigênia, 568	66
38.	Rua Santa Ifigênia, 574	66
39.	Rua Santa Ifigênia, 578	66
40.	Rua do Triunfo, 229	67
41.	Rua do Triunfo, 285, 289	67
42.	Rua do Triunfo, 293	67
43.	Rua do Triunfo, 301, 305	67
44.	Rua do Triunfo, 307, 309 X Rua General Osório, 21	67
45.	Rua dos Gusmões, 202	67



46.	Rua dos Gusmões, 210	67
47.	Rua dos Gusmões, 214	67
48.	Rua General Osório, 25	67
49.	Rua General Osório, 49, 51, 53	67
50.	Rua do Triunfo, 220, 240 X Rua dos Gusmões, 152	68
51.	Rua dos Gusmões, 136, 140, 144	68
52.	Rua Santa Ifigênia, 485, 489	73
53.	Rua Santa Ifigênia, 490, 494, 498	74
54.	Rua Santa Ifigênia, 502, 506	74
55.	Rua do Triunfo, 137, 137A, 145, 147, 153	75
56.	Rua dos Gusmões, 219, 221	75
57.	Rua dos Gusmões, 229, 231	75
58.	Rua do Triunfo, 166	76
59.	Rua dos Gusmões, 129, 131	76
60.	Rua dos Gusmões, 135, 139, 147 X Rua do Triunfo, 192, 194	76
61.	Rua Santa Ifigênia, 339, 345, 349, 355, 361 X Rua Aurora, 81 242, 248, 254 (Palacete Lellis)	81
62.	Rua Santa Ifigênia, 367, 373	81
63.	Rua Santa Ifigênia, 375, 379	81
64.	Rua Santa Ifigênia, 383, 389	81
65.	Rua Santa Ifigênia, 395, 399	81
66.	Rua Santa Ifigênia, 401, 403, 407	81
67.	Rua Vitória, 343, 345	81
68.	Rua Vitória, 349, 351	81
69.	Rua Santa Ifigênia, 338, 342, 348, 352, 358 X Rua Aurora, 182	82
70.	Rua Santa Ifigênia, 364	82
71.	Rua Santa Ifigênia, 370	82
72.	Rua Santa Ifigênia, 378	82
73.	Rua Santa Ifigênia, 386	82
74.	Rua Santa Ifigênia, 390	82
75.	Rua Santa Ifigênia, 410, 414	82
76.	Rua Santa Ifigênia, 420	82
77.	Rua Santa Ifigênia, 424	82
78.	Rua Santa Ifigênia, 432 X Rua Vitória, 267	82
79.	Rua Vitória, 223	82



80.	Rua Aurora, 22, 28	83
81.	Rua dos Timbiras, 216, 220, 224, 228, 232 X Rua Santa Ifigênia, 247, 251	88
82.	Rua dos Timbiras, 238, 242, 248	88
83.	Rua Santa Ifigênia, 264, 270, 276	89
84.	Rua Santa Ifigênia, 163, 169, 173	93
85.	Rua Santa Ifigênia, 195, 197	93

**Artigo 2º** - Considerando-se a diversidade das características da área de concentração das unidades acima indicadas estabelecem-se as diretrizes:

**§ 1º** - Ao longo da Rua Santa Ifigênia os projetos para novas construções serão analisados tendo em vista sua integração à morfologia urbana pré-existente, de forma a agregar valor ao conjunto da paisagem e à ambiência dos bens culturais tombados. Para tanto deverão respeitar o alinhamento e a volumetria das construções existentes tendo em vista evitar o surgimento de empenas cegas e minimizar o impacto das existentes. Todas as construções deverão obedecer ao alinhamento do lote até a altura de 15 metros, ocupando o terreno de divisa a divisa. O gabarito poderá atingir 30m, desde que obedecido o recuo de 15m do alinhamento, gabarito básico da maior parte da área descrita no Artigo 1º, ilustrada no mapa anexo.

**§ 2º** - Ao longo das Avenida Rio Branco, Avenida Ipiranga, Avenida Cásper Líbero e Rua Brigadeiro Tobias fica estabelecida a altura máxima de 60 metros, conforme mapa anexo, sendo os recuos de frente e laterais examinados caso a caso.

**§ 3º** Ao longo da Rua Mauá e Largo General Osório as alterações obedecerão as alturas máximas de 15 metros, com exceção da quadra 69, cuja altura máxima a ser obedecida é de 45 metros, conforme mapa anexo, sendo os recuos de frente e laterais examinados caso a caso.

**§ 4º** - Nas demais, ruas dos Gusmões, Aurora, Vitória, do Triunfo, General Osório, Washington Luis, dos Timbiras, Andradas, Protestantes, Couto de Magalhães e Praça Alfredo Issa a altura máxima será de 30 metros, sendo os recuos de frente e laterais examinados caso a caso.



for no 1  
Pamela Bor  
RF. 794.735

**Artigo 3º** - Os projetos de obras externas às áreas descritas no Artigo 1º, e conforme mapa anexo, ficam dispensados de análise e aprovação pelo Condephaat.

**Artigo 4º** - Fica o Conselho de Defesa do Patrimônio Histórico, Arqueológico, Artístico e Turístico do Estado de São Paulo autorizado a inscrever no Livro do Tombo competente, o bem em referência, para os devidos e legais efeitos.

**Artigo. 5º.** Esta Resolução entra em vigor na data de sua publicação.





**GOVERNO DO ESTADO DE SÃO PAULO**  
**SECRETARIA DE ESTADO DA CULTURA**  
CONDEPHAAT – Conselho de Defesa do Patrimônio  
Histórico, Arqueológico, Artístico e Turístico do Estado  
UPPH – Unidade de Preservação do Patrimônio Histórico

1ª edição  
RF. 79

Do	Número	Ano	Rubrica
Processo Condephaat	24.506	86	

**Minuta de Resolução – Campos Elíseos**  
**Aprovada pelo Colegiado em 01.12.2008**  
**Aguarda apreciação do Secretário**

Resolução SC - \_\_\_\_\_, de \_\_\_\_/\_\_\_\_/\_\_\_\_

Dispõe sobre o tombamento de um conjunto de imóveis e traçado urbano do Bairro de Campos Elíseos, na cidade de São Paulo.

O Secretário da Cultura, no uso de suas atribuições legais nos termos do artigo 1º do Decreto-Lei nº 149, de 15 de agosto de 1969 e do Decreto nº 13.426, de 16 de março de 1979, cujos artigos 134 a 149 permanecem em vigor por força do artigo nº 158 do Decreto Estadual nº 50.941, de 5 de julho de 2006,

Considerando a importância histórica e urbanística do Bairro de Campos Elíseos, que se constituiu numa das mais significativas áreas urbanas da cidade de São Paulo, surgidas com a expansão provocada pela cafeicultura;

Considerando que o Bairro de Campos Elíseos, loteado pelo suíço Frederico Glette e pelo alemão Victor Nothmann, foi uma das primeiras implantações organizadas na expansão da cidade de São Paulo;

Considerando que a ocupação original do bairro de Campos Elíseos, a partir do final do século XIX, foi marcada pela construção, ao lado de grandes mansões, de edificações representativas de outras camadas da população (desde residências de profissionais liberais até moradias e estabelecimentos modestos de operários e pequenos comerciantes), e que na construção destas edificações, como na das grandes mansões, foi marcante a presença e





**GOVERNO DO ESTADO DE SÃO PAULO**  
**SECRETARIA DE ESTADO DA CULTURA**  
CONDEPHAAT - Conselho de Defesa do Patrimônio Histórico, Arqueológico, Artístico e Turístico do Estado  
UPPH - Unidade de Preservação do Patrimônio Histórico

Do

Processo Condephaat

Número

24.506

Ano

86

Rubrica

influência dos mestres de obra e artesãos europeus imigrados: italianos, espanhóis e portugueses;

Considerando que, além dos remanescentes da sua ocupação original, identificam-se nos Campos Elíseos edificações residenciais e comerciais, construídas ao longo deste século, que expressam a adaptação do bairro às novas condições sociais provocadas pelo processo de urbanização da cidade, que determinou desde a presença de cortiços nas antigas mansões até a construção de conjuntos de sobrados e edifícios de apartamento para a classe média;

Considerando que, apesar do processo de estagnação e modificação sofrido pelo bairro após a década de 1930, um significativo conjunto de edificações e espaços urbanos conservam-se como testemunhos inestimáveis do período de formação e desenvolvimento dos Campos Elíseos,

**Artigo 1º** - Fica tombado um conjunto de imóveis, divididos em dois grupos com Graus de Proteção diferenciados:

**GP 1** - preservação integral das edificações, sendo admitidas intervenções que permitam a adaptação dos espaços a eventuais necessidades atuais:

1. Al. Barão de Limeira, nº 1379;
2. Al. Cleveland, nº 374;
3. Rua Conselheiro Nébias, nºs 1295 e 1355;
4. Rua Conselheiro Nébias, nº 1283;
5. Al. Glete, nº 562;
6. Al. Glete, nºs 444 e 488
7. Rua Guaianazes, nº 1112, esquina com Al. Nothmann, nº 495;
8. Av. Rio Branco, nº 1312;
9. Av. Rio Branco, nº 1278 e 1294;
10. Av. Rio Branco, nº 1210;





**GOVERNO DO ESTADO DE SÃO PAULO**  
**SECRETARIA DE ESTADO DA CULTURA**  
CONDEPHAAT - Conselho de Defesa do Patrimônio  
Histórico, Arqueológico, Artístico e Turístico do Estado  
UPPH - Unidade de Preservação do Patrimônio Histórico

Do

Processo Condephaat

Número

24.506

Ano

86

Rubrica

11. Largo Coração de Jesus, nºs 140 e 154, com Al. Nothmann, nº 275 e Al. Dino Bueno nºs 383;

**GP 2** - preservação das fachadas, dos componentes arquitetônicos externos e cobertura, sem restrições à alterações internas das edificações:

12. Al. Ribeiro da Silva, 180
13. Al. Eduardo Prado, nºs 460 e 474 e Rua Conselheiro Nébias, nºs 1615, 1649, 1661, 1683, 1699 e 1721; Al. Ribeiro da Silva, nº 120;
14. Al. Ribeiro da Silva, nº 120;
15. Rua Conselheiro Nébias, nº 1340;
16. Rua Guaianazes, nº 1281;
17. Rua Guaianazes, nº 1239;
18. Rua Guaianazes, nº 1128;
19. Rua Guaianazes, nº 1149;
20. Av. Rio Branco, nº 1468 e 1492;
21. Al. Dino Bueno, nº 475;
22. Al. Nothmann, nº 563;
23. Al. Nothmann, nº 567;
24. Rua Guaianazes, nº 1050;
25. Rua Guaianazes, nº 1058;
26. Av. Rio Branco, nº 1318;
27. Av. Rio Branco, nº 1260;
28. Rua Conselheiro Nébias, nº 970, esquina com Al. Glete;
29. Al. Glete, nº 501,
30. Largo Coração de Jesus, nºs 65, 67, 67A, 75, 81, 83, 83A e Al. Barão de Piracicaba, nº 304;
31. Largo Coração de Jesus, nºs 15, 21, 23, 37, 39 e Al. Dino Bueno, nº 135;
32. Al. Dino Bueno, nº 118;
33. Al. Barão de Limeira, nº 532 e 548, esquina com Rua Helvetia, nº 591;





**GOVERNO DO ESTADO DE SÃO PAULO**  
**SECRETARIA DE ESTADO DA CULTURA**  
CONDEPHAAT - Conselho de Defesa do Patrimônio Histórico, Arqueológico, Artístico e Turístico do Estado  
UPPH - Unidade de Preservação do Patrimônio Histórico

Do

Processo Condephaat

Número

24.506

Ano

86

Rubrica

**Artigo 2º** - Em conformidade com o exposto no Decreto nº 48.137 de 7 de outubro de 2003, publicado no DOE de 08/10/2003, seção I, pág. 03, fica estabelecido que a área envoltória se restringe às quadras nºs 24 e 25, cujo gabarito para novas construções não deverá exceder a altura de 10,0m.

- a) Quadra nº 24, delimitada pela Av. Rio Branco, Alameda Gleite, Rua Guaianazes e Alameda Nöthmann, onde se localizam os imóveis da Rua Guaianazes, nºs 1050, 1058, 1122 e av. Rio Branco, nº 1289 (Palácio dos Campos Elíseos);
- b) Quadra nº 25, delimitada pela, Alameda Gleite, Rua Barão de Piracicaba e Alameda Nothmann e Av. Rio Branco, onde se localizam os imóveis nºs 1312, 1278 e 1294, 1210, 1318 e 1260.

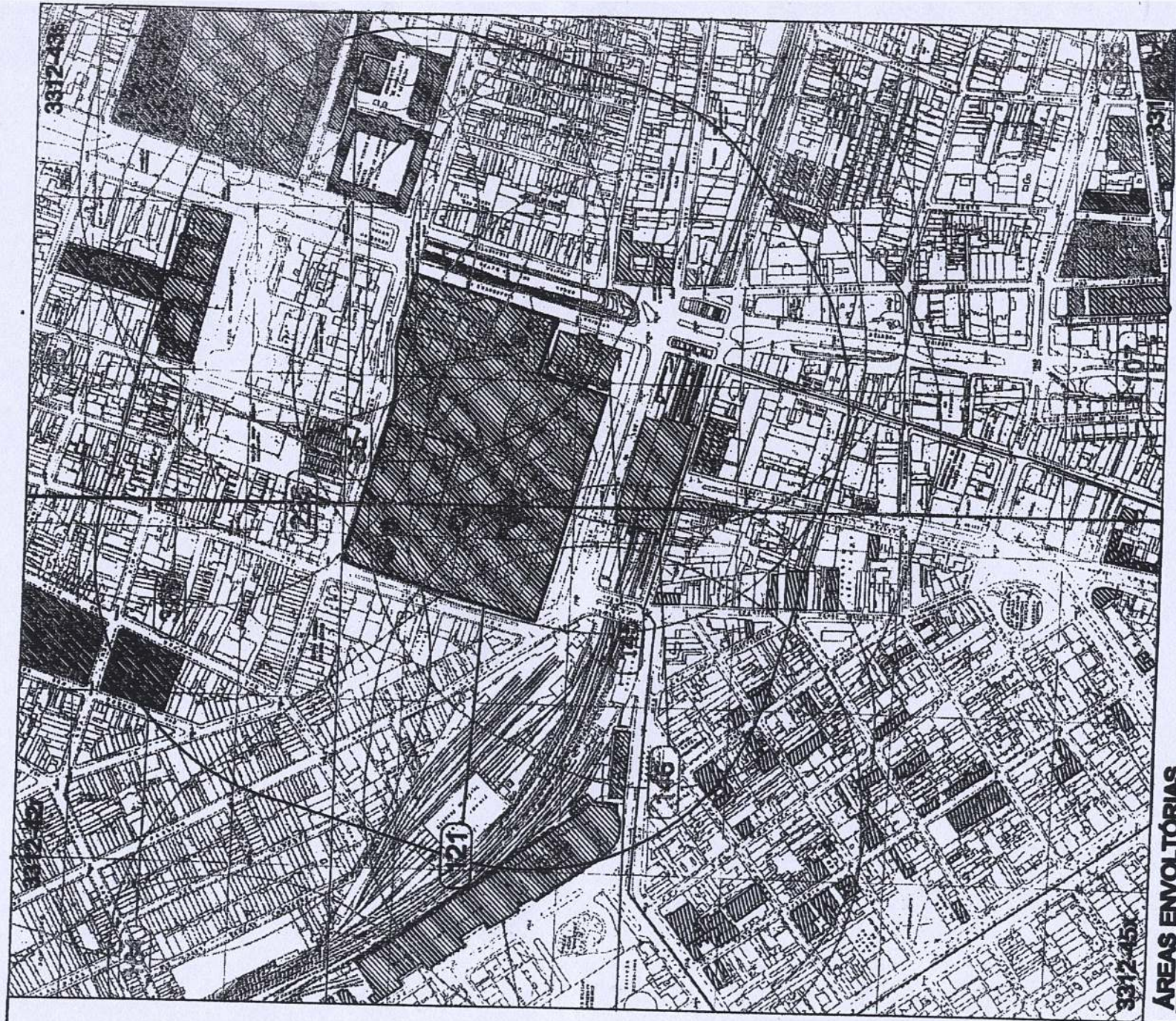
Parágrafo Único - As áreas envoltórias dos bens anteriormente tombados seguem as determinações das respectivas resoluções de tombamento

**Artigo 3º** - Fica o Conselho de Defesa do Patrimônio Histórico, Arqueológico, Artístico e Turístico do Estado de São Paulo - Condephaat autorizado a inscrever o presente ato no Livro do Tombo competente para os devidos efeitos legais.

**Artigo 4º** - Esta Resolução entrará em vigor na data de sua publicação.




fls nº 18  
 Pamela  
 Pamela Bcige  
 RF. 794.795.01



**ÁREAS ENVOLTÓRIAS**

121  
 LARANT DA LUZ  
 ENTRE OS LOGRADOUROS: RIBEIRO DE LIMA, FRATES,  
 PÇ DA LUZ E TRAVENTES - LUZ

Escala Gráfica



SECRETARIA DE ESTADO DA CULTURA - GOVERNO DO ESTADO DE SÃO PAULO

**CONDEPHAAT**

CONSELHO DE ENFERMIA DO PATRIMÔNIO HISTÓRICO, ARQUEOLÓGICO, ANTICÓPIO E TURÍSTICO DO ESTADO DE SÃO PAULO

ARQUIT. TEREZA EPITÁCIO / INST. EDNA KAMBEZ / ESTAB. FERNANDA LAPO

MARÇO / 2008

Processo 20.236/77  
 Res. 31 DE 8/8/81  
 D. O. 11/8/81 E 12/9/81

FOC ARTICULAÇÃO

96

11	a	12	b	13	c	14	d	15	e	16	f	17	g	18	h	19	i	20	j	21	k	22	l	23	m	24	n	25	o	26	p	27	q	28	r	29	s	30	t	31	u	32	v	33	w	34	x	35	y	36	z
----	---	----	---	----	---	----	---	----	---	----	---	----	---	----	---	----	---	----	---	----	---	----	---	----	---	----	---	----	---	----	---	----	---	----	---	----	---	----	---	----	---	----	---	----	---	----	---	----	---	----	---

3312

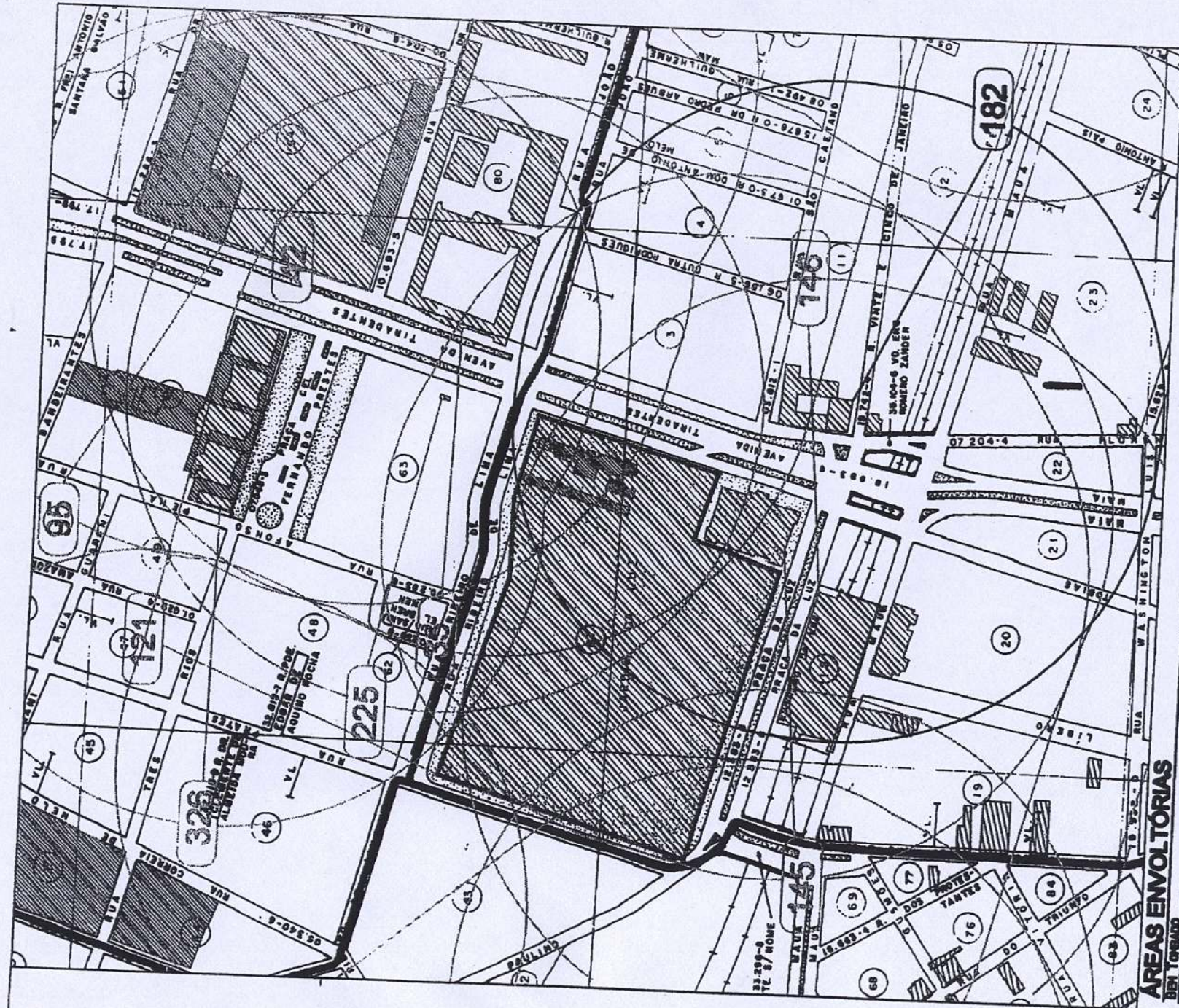
3312-451

3312-43

331




fer nº 17  
 Pamela Borge  
 RF. 794.795.01



**ÁREAS ENVOLTÓRIAS**  
 BEN TOSBADO

**182** IGREJA DE SÃO CRISTÓVÃO  
 AVENIDA TRIADENTES, 8A - LIZ

Escola Guilhermina



GEGRAN  
 Atualização vto / 74

Processo 22.078/82  
 REBEL / D.O. Res. 56 de 15/5/82  
 D. O. 2/5/82 96

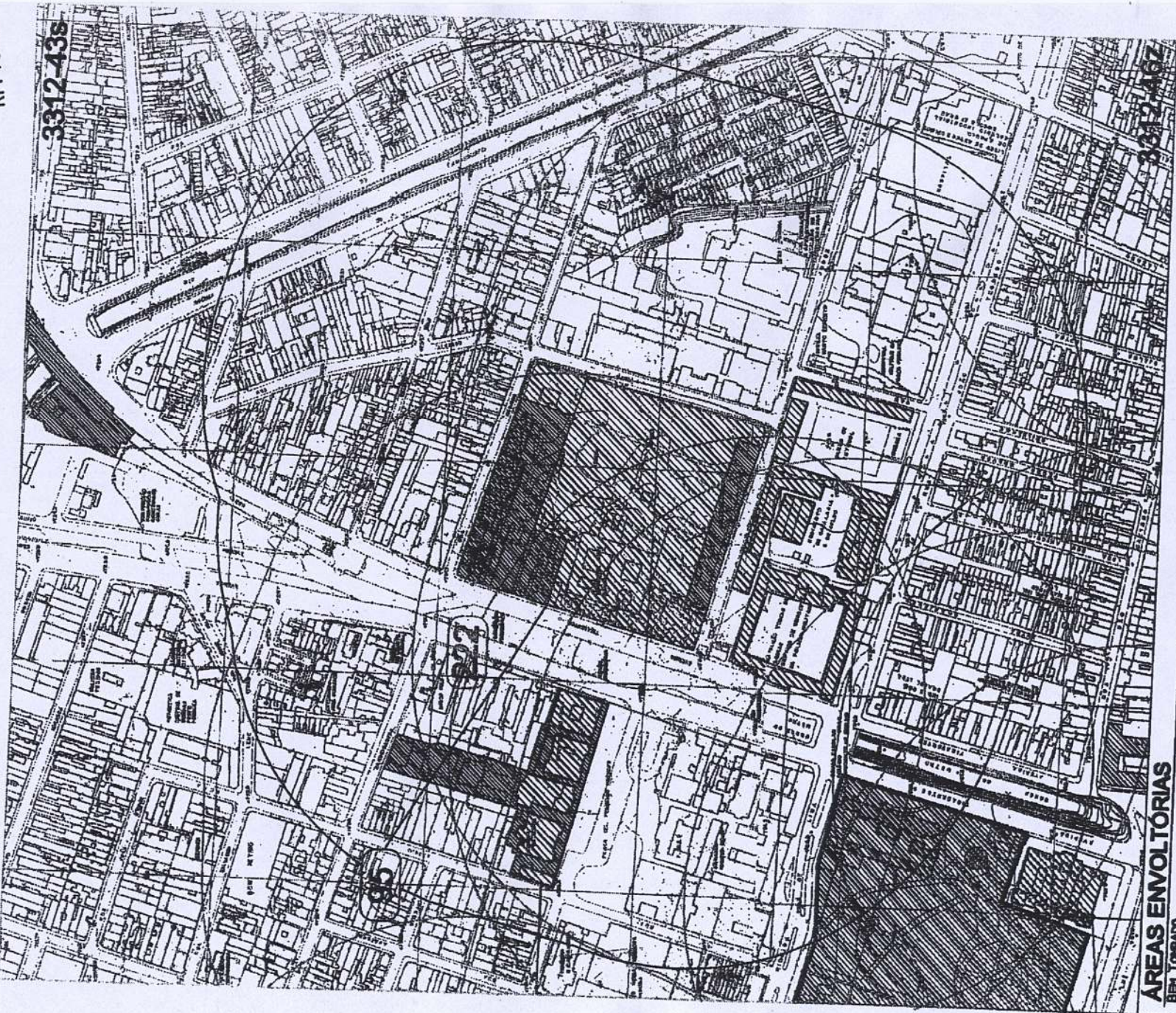
**SECRETARIA DE ESTADO DA CULTURA - GOVERNO DO ESTADO DE SÃO PAULO**  
**CONDEPHAAT**

COMISSÃO DE DEFESA DO PATRIMÔNIO HISTÓRICO, ARQUEOLÓGICO, ARTÍSTICO E TURÍSTICO DO ESTADO DE SÃO PAULO  
 ARQUIT. TEREZA EPTIÇÃO / HIST. EDNA KAMBE / CARTA

MOC		ARTICULAÇÃO	
11	12	13	14
a	b	c	d
15	16	17	18
e	f	g	h
19	20	21	22
i	j	k	l
23	24	25	26
m	n	o	p
27	28	29	30
q	r	s	t
31	32	33	34
u	v	w	x
35	36	37	38
y	z	aa	ab
39	40	41	42
ac	ad	ae	af
43	44	45	46
ag	ah	ai	aj



fir no 1  
 Pamela Bot  
 RF. 794.755



3312-438

**ÁREAS ENVOLTÓRIAS**

BIB. TORBAADO


95 MOSTEIRO DA IMACULADA CONCEIÇÃO DA LUZ  
 AV. TRAIANTES, 676 - LIZ

PROCESSO  
 22.057/82

RESOL. / D.O.  
 27/8/79 E 12/5/82  
 IPHAN 16/8/83

MOC ARTICULAÇÃO

Escala Gráfica



Banco  
 GEGRAN  
 Atualização voo / 74

SECRETARIA DE ESTADO DA CULTURA - GOVERNO DO ESTADO DE SÃO PAULO  
**CONDEPHAAT**

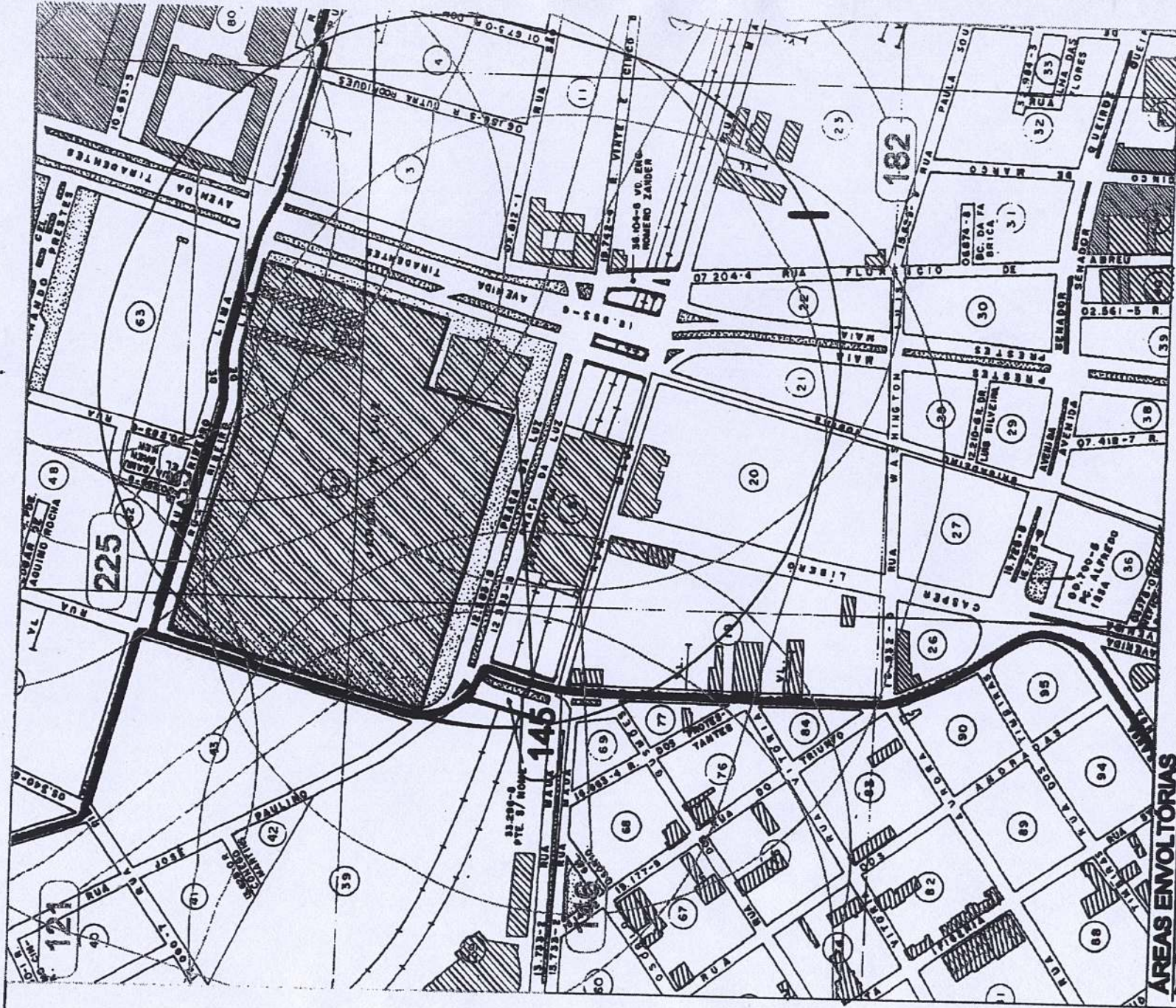
CONSELHO DE DEFESA DO PATRIMÔNIO HISTÓRICO, ARQUEOLÓGICO, ANTÍSTICO E TURÍSTICO DO ESTADO DE SÃO PAULO  
 AROCHA, TEREZA EPTIÁCIO / HIST. EDNA KAMIDE / ESTAG. FERNANDA LAPO

MARÇO / 2009

11	a	12	b	13	c	14	d	15	e	16	f	17	g	18	h	19	i	20	j	21	k	22	l	23	m	24	n	25	o	26	p	27	q	28	r	29	s	30	t	31	u	32	v	33	w	34	x	35	y	36	z								
																													3312																														



Fl. nº 1  
 Name  
 Pamela Bor  
 RF. 794.735



**ÁREAS ENVOLTÓRIAS**  
 BEM TORNAO

**145** PINACOTECA DO ESTADO  
 AVENIDA TIRADENTES, 141 E 173 E PÇ. DA LUZ, 2 - LUZ

Processo 00.215/79  
 Resol. D.O. 21/5/82

Escala Gráfica

0 50 100 200 300 400 metros

SECRETARIA DE ESTADO DA CULTURA - GOVERNO DO ESTADO DE SÃO PAULO  
**CONDEPHAAT**  
 CONSELHO DE ESPERANÇAS DO PATRIMÔNIO HISTÓRICO, ARQUEOLÓGICO, ARTÍSTICO E TURÍSTICO DO ESTADO DE SÃO PAULO  
 ARQUIT. TEREZA EPTIÇÁRIO/HIST. EDNA KAMITE / ESTAB. FERRETTA I A/B


MO. ART. 145

MOC. ART. 145		MOC. ART. 145	
11	12	13	14
a	b	c	d
e	f	g	h
i	j	k	l
m	n	o	p
q	r	s	t
u	v	w	x
y	z		

3512



fls n: 2  
 Larissa  
 Pamela Bot  
 RF. 794.795



**ÁREAS ENVOLTORIAS**

BH TORVAO

225 PORTAL DE FEIRA DO ANTIGO PRESÍDIO TRAIUNTES  
 AV. TRAIUNTES, ESQ. COM PÇ. CEL. F. PRESTES - LIZ

Escola Galvão



PROCESSO  
 23.345/85

RES. 69 DE 25/10/85  
 D. O. 26/10/85

MOE ARTICULAÇÃO  
 96

Edição  
 GEGRAN  
 Atualização v6o /74

**SECRETARIA DE ESTADO DA CULTURA - GOVERNO DO ESTADO DE SÃO PAULO**

**CONDEPHAAT**

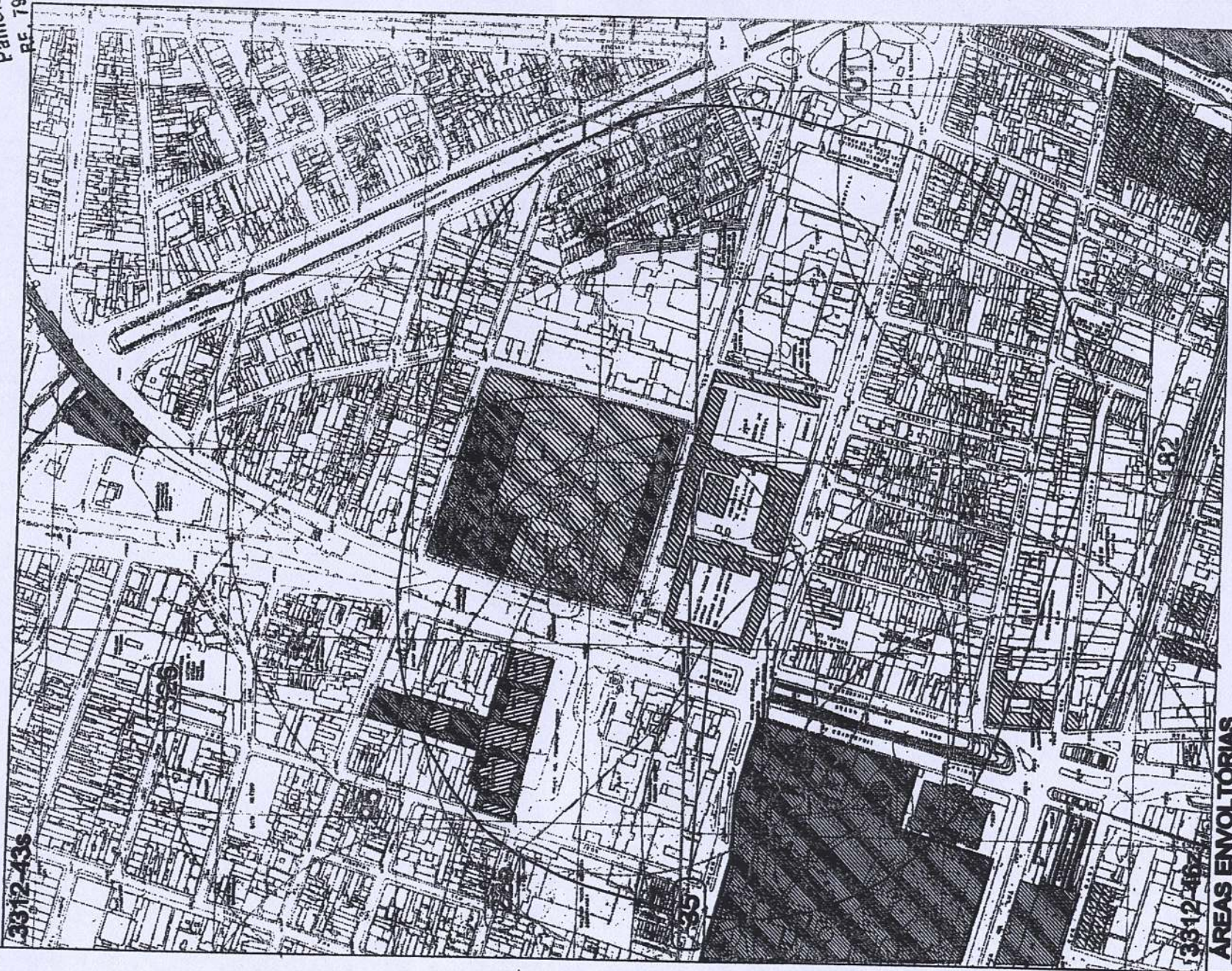
CONSELHO DE DEFESA DO PATRIMÔNIO HISTÓRICO, ARQUITETÔNICO, ARTÍSTICO E TURÍSTICO DO ESTADO DE SÃO PAULO  
 AVISTA, TEREZA ESPÍGALO / IRETE, EDNA KAMBEZ / ESTAG, FERNANDA LAPO

MAIÇO / 2008

11	a	b	c	d	e	f	g	h	i	j	k	l	m	n	o	p	q	r	s	t	u	v	w	x	y	z
12	a	b	c	d	e	f	g	h	i	j	k	l	m	n	o	p	q	r	s	t	u	v	w	x	y	z
13	a	b	c	d	e	f	g	h	i	j	k	l	m	n	o	p	q	r	s	t	u	v	w	x	y	z
14	a	b	c	d	e	f	g	h	i	j	k	l	m	n	o	p	q	r	s	t	u	v	w	x	y	z
15	a	b	c	d	e	f	g	h	i	j	k	l	m	n	o	p	q	r	s	t	u	v	w	x	y	z
16	a	b	c	d	e	f	g	h	i	j	k	l	m	n	o	p	q	r	s	t	u	v	w	x	y	z
17	a	b	c	d	e	f	g	h	i	j	k	l	m	n	o	p	q	r	s	t	u	v	w	x	y	z
18	a	b	c	d	e	f	g	h	i	j	k	l	m	n	o	p	q	r	s	t	u	v	w	x	y	z
19	a	b	c	d	e	f	g	h	i	j	k	l	m	n	o	p	q	r	s	t	u	v	w	x	y	z
20	a	b	c	d	e	f	g	h	i	j	k	l	m	n	o	p	q	r	s	t	u	v	w	x	y	z
21	a	b	c	d	e	f	g	h	i	j	k	l	m	n	o	p	q	r	s	t	u	v	w	x	y	z
22	a	b	c	d	e	f	g	h	i	j	k	l	m	n	o	p	q	r	s	t	u	v	w	x	y	z
23	a	b	c	d	e	f	g	h	i	j	k	l	m	n	o	p	q	r	s	t	u	v	w	x	y	z



fls. n.º  
 Pamela B.  
 PE. 794.75



3312-436

326

35

3312-46

**ÁREAS ENVOLTORIAS**

BENI TORRADO  
 35 QUARTEL DA LIZ  
 AV. TIRADENTES, 440 - LIZ

ESCALA GRÁFICA



PROCESSO  
 15.268/69

FEHEL. / D.O.  
 RES. DE 15/12/72  
 D. O. 16/12/72

96

BRASIL  
 GEGRAN  
 Atualização v.º 7/4

SECRETARIA DE ESTADO DA CULTURA - GOVERNO DO ESTADO DE SÃO PAULO  
**CONDEPHAAT**

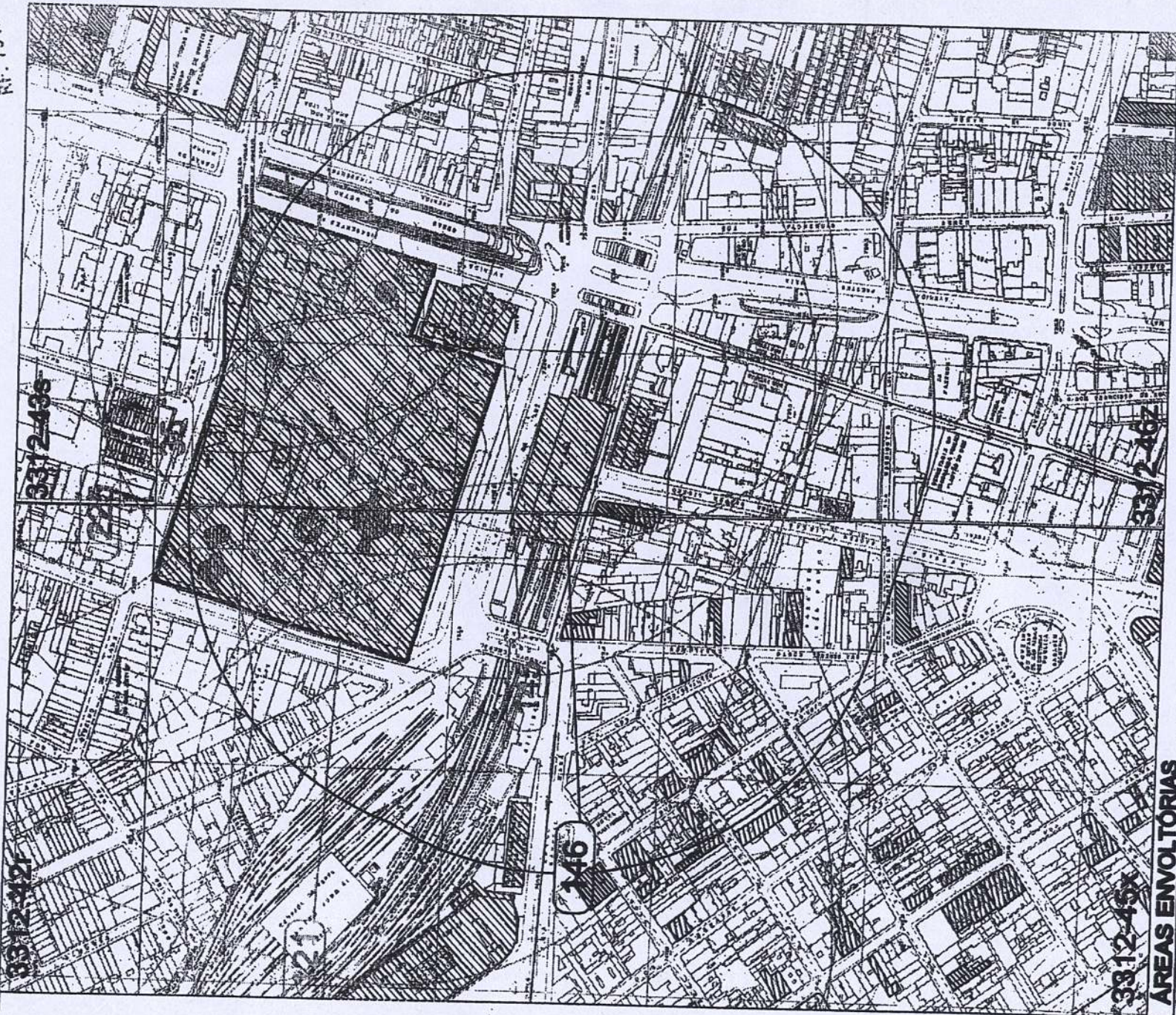
CONSELHO DE ESPERAN DO PATRIMÔNIO HISTÓRICO, ARQUEOLÓGICO, ARTÍSTICO E TURÍSTICO DO ESTADO DE SÃO PAULO

**FOCI ARTICULAÇÃO**

11	a	12	b	13	c	14	d	15	e	16	f	17	g	18	h	19	i	20	j	21	k	22	l	23	m
	14	15	16	17	18	19	20	21	22	23	24	25	26	27	28	29	30	31	32	33	34	35	36	37	38
	31	32	33	34	35	36	37	38	39	40	41	42	43	44	45	46	47	48	49	50	51	52	53	54	55




f 24 712-  
 Pampe  
 Pamela Bot  
 RF. 754.795



**ÁREAS ENVOLTORIAS**  
 BEM TORÇADO

**146** ESTACÃO DA LUZ  
 PRAÇA DA LUZ, S/N - LUZ

Escala Gráfica



Estado  
**GEGRAN**  
 Atualização nº 07/14

**SECRETARIA DE ESTADO DA CULTURA - GOVERNO DO ESTADO DE SÃO PAULO**  
**CONDEPHAAT**

CONSELHO DE DEFESA DO PATRIMÔNIO HISTÓRICO, ARQUEOLÓGICO, ARTÍSTICO E TURÍSTICO DO ESTADO DE SÃO PAULO  
 ARQUITETA TEREZA EFITADO / HIST. EDNA KAMBE / ESTAG. FERNANDA LAPO

BRASÍLIA / 2008

Processo  
 20.097/76

Resol. / D.O.  
 RES. 25 DE 5/5/82  
 D. O. 15/5/82

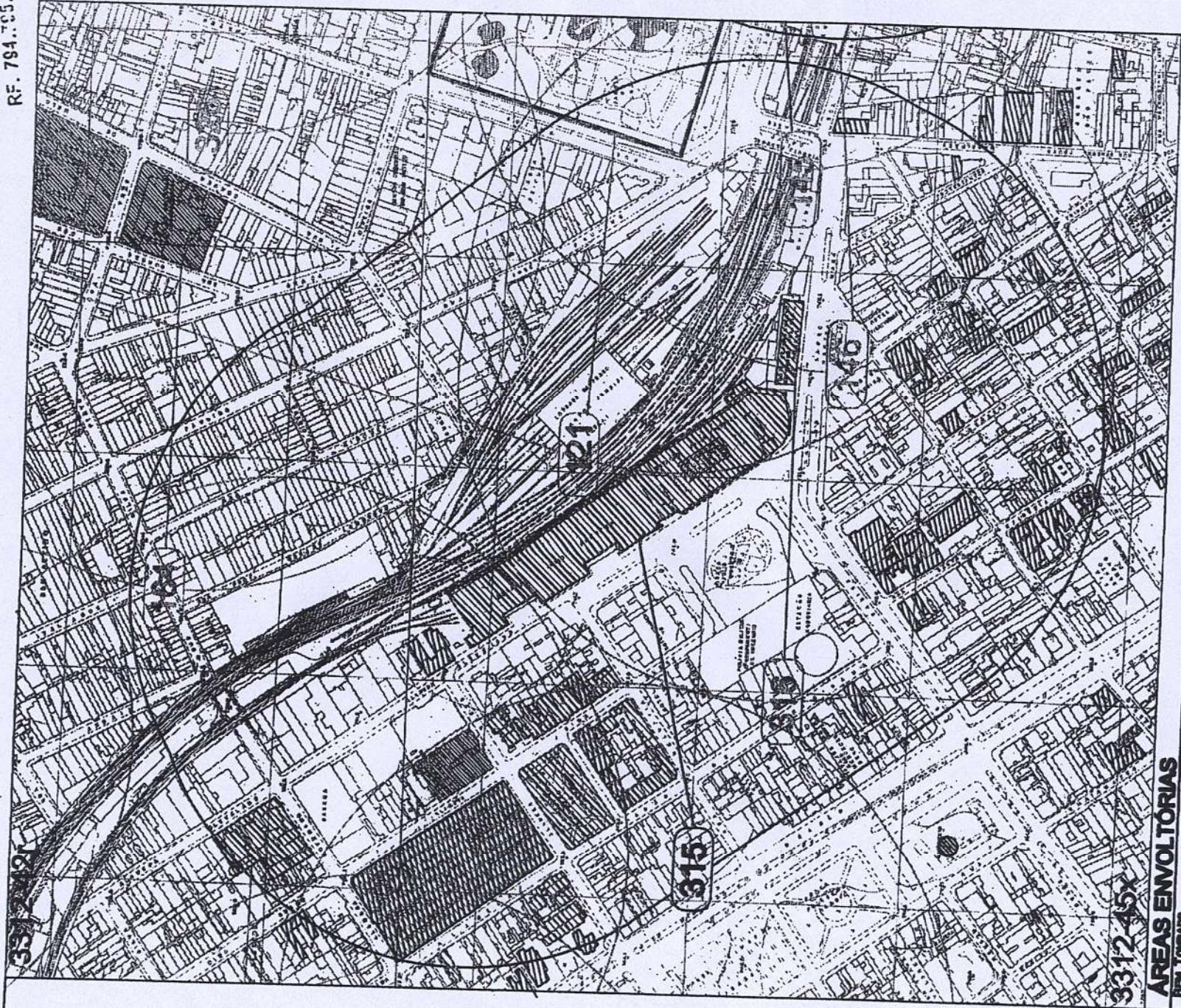
MOI ARTIGULAÇÃO  
 96

11	a	b	c	d	e	f	23
14	g	h	i	j	k	l	26
31	m	n	o	p	q	r	43
34	s	t	u	v	w	x	46

**3312**



fol. n.º 22  
 Pamela Coque  
 RF. 794.795.01



**ÁREAS ENVOLTOÁRIAS**

BEM TORNAO  
 315 ESTAÇÃO JÚLIO PRESTES  
 RUA MAUÁ, 51 - CAMPOS ELÍSEOS

Escola Gráfica



BRASIL

SECRETARIA DE ESTADO DA CULTURA - GOVERNO DO ESTADO DE SÃO PAULO

**CONDEPHAAT**

CONSELHO DE DEFESA DO PATRIMÔNIO HISTÓRICO, ARQUEOLÓGICO, ARTÍSTICO E TURÍSTICO DO ESTADO DE SÃO PAULO  
 ANITA, TEREZA EPITÁCIO / HIST. EBRA KAMDE / ESTAB. FERNANDA LAPO

MAIÇO / 2000

Processo  
 36.990/97

Resol. / D.O.  
 RES. SC 27 8/7/99  
 D. O. 9/7/99

MCC ARTICULAÇÃO  
 96

11	a	12	b	13	c	14	d	15	e	16	f	17	g	18	h	19	i	20	j	21	k	22	l	23	m
24	n	25	o	26	p	27	q	28	r	29	s	30	t	31	u	32	v	33	w	34	x	35	y	36	z

3312





**GOVERNO DO ESTADO DE SÃO PAULO**  
**SECRETARIA DE ESTADO DA CULTURA**  
CONDEPHAAT – Conselho de Defesa do Patrimônio Histórico, Arqueológico, Artístico e Turístico do Estado  
UPPH – Unidade de Preservação do Patrimônio Histórico

PROCESSO CONDEPHAAT 62568

2010

**Parecer Técnico UPPH nº GCR-2496-2010**

- **Interessado:** ASSESSORIA TÉCNICA - OBRAS
- **Data do Protocolo:** 24/08/2010
- **Assunto atual:** Projeto solicitação de dados sobre a Nova Luz.  
I – A solicitação do interessado se refere aos dados sobre a área de projeto Urbanístico Específico para a Concessão Urbanística da Nova Luz sobre imóveis tombados pelo Condephaat com respectiva resolução de Tombamento, data da publicação no D.O. e áreas envoltórias. (fls. 03 e 04)  
II – A área em questão está representada no mapa fl. 67. do presente processo.
- **Conclusão:**  
O pedido contido à fl. 06 do presente processo engloba as Quadras dos Setores os quais estão assinalados com os bens tombados e respectivas áreas envoltórias a seguir:

**Sector Fiscal 001**

- Quadra: 018 - Estação da Luz, bem tombado pelo Condephaat, Resolução SC n.25 de 05/05/1982; D.O. 13/05/1982.
- Quadras: 020, 021, 027, 028 e 029. (Área envoltória da Estação da Luz – não há restrições específicas.)
- Quadras: 019, 026, 027, 036, 044, 045, 046, 053, 057; fazem parte da área da NOVA LUZ, cujo tombamento encontra-se em fase homologação no Processo 24.507/86 do Bairro de Santa Ifigênia.

As quadras assinaladas em branco na planta contida à fl. 67 do presente processo cuja área está descrita pela Notificação de tombamento do Bairro de Santa Ifigênia. Pelo **Artigo 1º** a área foi definida pela intersecção dos eixos das seguintes vias: Avenida Duque de Caxias, Rua Mauá, Largo General Osório, Rua Tobias, Rua Brigadeiro Tobias, Viaduto Santa Ifigênia, Rua Brigadeiro Avenida Duque de Caxias, Largo Paissandu, Avenida Rio Branco e Ifigênia. O tombamento encontra-se em fase de homologação no Processo 24.507/86. Embora não tenha havido a homologação do referido tombamento o Conselho do Condephaat já deliberou sobre restrições para novos projetos conforme a Minuta do tombamento, as quais estão descritas a seguir:

No **Artigo 2º** da Minuta de tombamento do Bairro de Santa Ifigênia foi definido que:

- Considerando-se a diversidade das características da área de concentração das unidades acima indicadas estabelecem-se as diretrizes:

§ 1º – Ao longo da Rua Santa Ifigênia os projetos para novas construções serão analisados tendo em vista sua integração à morfologia urbana pré-existente, de forma a agregar valor ao conjunto da paisagem e à alinhamento dos bens culturais tombados. Para tanto deverão respeitar o evitar o surgimento de empenas cegas e minimizar o impacto das existentes. Todas as construções deverão obedecer ao alinhamento do lote até a altura de 15 metros, ocupando o terreno de divisa a divisa. O gabarito poderá atingir 30m, desde que obedecido o recuo de 15m do





**GOVERNO DO ESTADO DE SÃO PAULO**  
**SECRETARIA DE ESTADO DA CULTURA**  
CONDEPHAAT - Conselho de Defesa do Patrimônio Histórico, Arqueológico, Artístico e Turístico do Estado UPPH - Unidade de Preservação do Patrimônio Histórico

alinhamento, gabarito básico da maior parte da área descrita no Artigo 1º, ilustrada no mapa anexo.

§ 2º - Ao longo das Avenidas Rio Branco, Ipiranga, Cásper Líbero e Rua Brigadeiro Tobias fica estabelecida a altura máxima de 60 metros, conforme mapa anexo, sendo os recuos de frente e laterais examinados caso a caso.

§ 3º - Ao longo da Rua Mauá e Largo General Osório as alterações obedecerão às alturas máximas de 15 metros, com exceção da quadra 69, cuja altura máxima a ser obedecida é de 45 metros, conforme mapa anexo, sendo os recuos de frente e laterais examinados caso a caso.

§ 4º - Nas demais, ruas dos Gusmões, Aurora, Vitória, do Triunfo, General Osório, Washington Luis, dos Timbiras, Andradas, Protestantes, Couto de Magalhães e Praça Alfredo Issa a altura máxima será de 30 metros, sendo os recuos de frente e laterais examinados caso a caso.

Conforme a referida Minuta de tombamento do Bairro de Santa Ifigênia os projetos de obras externos às áreas descritas no Artigo 1º ficam dispensados de análise e aprovação pelo Condephaat/UPPH.

A Quadra 087 do Setor 001 refere-se ao Jardim da Luz resolução de tombamento SC nº 31 de 08/08/1981, D.O. 11/9/1981. Não há restrições específicas para as áreas envoltórias do Jardim da Luz.

**Setor 008** - Quadras 053 a 057, de 061 a 064, de 070 a 072, de 078 a 080, de 085 a 087, de 091 a 092 todas as quadras estão fora de qualquer área envoltória de bem tombado, e, portanto, os projetos nessas quadras estão isentos de aprovação no Condephaat/UPPH.

As Quadras 044, 045, 046, 048, 049, 050, 051, 052, 002, do **Setor 008** fazem parte do Estudo de tombamento do Bairro de Campos Elíseos, cujo tombamento recai somente sobre a relação de imóveis, Notificação publicada no D.O. de 18/10/2006, Seção I, pg. 54. Não há, portanto, restrições urbanísticas para essas quadras.

Todos os demais Setores e respectivas Quadras assinalados à fl. 06 do presente processo possuem áreas envoltórias de bens tombados, e, portanto, todas as intervenções nessas áreas deverão ter seus projetos submetidos à apreciação do Condephaat/UPPH. Para essas referidas áreas não há restrições urbanísticas estabelecidas.

Era o que tinha a informar.

UPPH, 27/08/2010.

MARCO ANTONIO LANÇA  
Arquiteto  
CREA: 0600837485

fl. nº 25  
Pamela Borges  
R.F. 794.795/01





**GOVERNO DO ESTADO DE SÃO PAULO**  
**SECRETARIA DE ESTADO DA CULTURA**  
CONDEPHAAT – Conselho de Defesa do Patrimônio  
Histórico, Arqueológico, Artístico e Turístico do Estado  
UPPH – Unidade de Preservação do Patrimônio Histórico

PROCESSO CONDEPHAAT

62568

2010

Despacho: 5141-2010

Int.: ASSESSORIA TÉCNICA- OBRAS

Assunto: Informações e diretrizes para elaboração do projeto urbanístico específico para a Concessão Urbanística da Nova Luz.

À Assessoria Técnica. Senhoras Camila Ramos Zampiero e Dirce Santini.

Solicito o encaminhamento ao senhor Ângelo Mellios – Assessoria de Obras desta Pasta, comunicando-lhe:

1. Abertura deste processo no CONDEPHAAT.
2. Remeter as cópias (contra capa) que integram a informação deste GT para o caso – folhas 71 e seguintes.
3. Informar que a reunião solicitada por técnicos da Secretaria Municipal de Desenvolvimento Urbano (senhor Luiz Ramos e senhora Valéria P. M. Tiveron) com a Presidência do CONDEPHAAT, Dra. Rovena Negreiros, ocorreu nesta Unidade na manhã de 17 de setembro de 2010. Na oportunidade foram expostas, resumidamente, as questões sobre os bens culturais envolvidos na área do projeto Nova Luz, de acordo com mapa fornecido, fl. 67 do processo.

4. Incluímos as Minutas de Resolução de Tombamento (em aguardo para homologação) das áreas de Santa Ifigênia e Campos Elíseos, visto que este Conselho já aplicou as diretrizes e restrições lá contidas em deliberações. Notar as restrições de gabaritos (altura) nas respectivas Minutas.

Reiterar que a Unidade se dispõe a eventuais complementos.

UPPH, 22 de setembro de 2010.

Walter Luiz Fragon

for no des  
pamela Boff  
RF. 794.799.



Folha de informação nº 2 f

Do Ofício GS nº 411/2010

em 8/10/2010

Pamela  
Pamela Berges  
RF. 794.795.0/1

INTERESSADO : Secretaria de Estado da Cultura


ASSUNTO : Informações e Diretrizes para Elaboração do Projeto Urbanístico Específico para Concessão Urbanística da Nova Luz

**Informação nº 706/2010/SMDU-CG**

**SP-URBANISMO**  
Senhora Valeria Tiveron

Para providências.

08 / outubro/2010

  
**HELOISA TOOP SENA REBOUÇAS**  
Chefe de Gabinete  
SMDU

I-706/10  
/emoo





# INFORMAÇÕES CONPRES P

ANEXO 10.4-9

Grupo Gestor do Contrato 02/2010/SMDU

São Paulo, 04 de agosto de 2010.

**Ofício nº 009/2010/SMDU.NOVALUZ**

**Prezado Senhor,**

Visando atender às diretrizes estabelecidas nas leis 14.917/09 e 14.918/09, e ainda considerando o desenvolvimento dos trabalhos de elaboração do Projeto Urbanístico Específico para a Concessão Urbanística da Nova Luz conforme diretrizes e parâmetros estabelecidos no termo de referência, anteriormente já encaminhado a essa SMC, é necessário que se disponha de informações atualizadas em relação à área que está sujeita à Concessão Urbanística, e assim solicitamos o apoio de V.Sa. para fornecimento por parte do CONPRESP, órgão vinculado a essa Secretaria, de dados relativos a:

- Imóveis tombados pelo CONPRESP, apresentando para cada um a respectiva Resolução de tombamento e data de publicação no Diário Oficial, contendo as características da proteção definida, além de áreas envoltórias, caso houver;
- Imóveis com outro tipo de proteção incidente definida pelo CONPRESP, que implique em restrições a intervenções no imóvel, apresentando para cada um o tipo e as características da proteção definida, além das áreas envoltórias, caso houver;
- Logradouros e áreas públicas, indicando o tipo e as características da proteção definida, além das áreas envoltórias, caso houver;

A área para a qual se solicitam estas informações está indicada em mapa anexo e engloba as seguintes quadras da Planta Genérica de Valores do Município de São Paulo:

Setor Fiscal 001 – Quadras: 018 a 021; 026 a 029; 036 a 038; 044 a 048; 053 a 057; 087.

Setor Fiscal 006 – Quadras: 009; 010; 016; 017; 026; 027.

Setor Fiscal 007 – Quadras: 030; 041; 042; 051; 052; 062; 063; 071 a 075; 092 a 097.

Setor Fiscal 008 – Quadras: 039; 044 a 046; 048 a 095.

Os dados acima solicitados poderão ser complementados com outras informações consideradas relevantes para uma melhor leitura do território e conhecimento dos planos, programas e ações vigentes ou programados para a região, tendo em vista a intervenção pretendida.





Grupo Gestor do Contrato 02/2010/SMDU

Enviamos, em anexo, o limite da área sujeita à intervenção urbanística e o Termo de Referência que orientará o projeto a ser desenvolvido, para conhecimento.

Contamos com sua valiosa colaboração e aproveitamos para renovar-lhe protestos de elevada estima e apreço.

Atenciosamente,

**Valéria Paiva Martins Tiveron**

Coordenadora do Grupo Gestor do Contrato 02/2010/SMDU  
SMDU

Of. 009/2010/SMDU  
Nivaluz

fls. 02

Senadora Conceição Ribeiro Mendes  
R.F. 887.021.0.00  
CMC / CONPRES

Ilmo. Sr.  
JOSE ROBERTO NEFFA SADEK  
Secretário Adjunto  
Secretaria Municipal de Cultura  
Nesta



**Prefeitura do Município de São Paulo**  
**Secretaria Municipal de Cultura**

Folha de informação nº 04

Do Ofício nº 009/SMDU.NOVALUZ – em 04/08/10  
Smc- 000834/10\*6

(a).....  
Gabinete do Secretário  
Secretaria de Cultura

**INTERESSADO:** SMDU


**ASSUNTO:** Informações sobre Concessão Urbanística NOVA LUZ.

CONPRES P

Senhor Presidente

De ordem do Secretário Adjunto segue para exame e  
manifestação.

Em 06 de agosto de 2010

  
Carolina Silva de Oliveira  
GABINETE DO SECRETÁRIO  
SMC-G

do Ofício 009/2010/SMDU.NOVALUZ em 11/08/2010

Folha de informação nº 04


(a)

  
Avenida Lacerda e Almeida, 473  
F.º 17º - CEP: 01035-000 - Centro  
São Paulo - SP

**DPH**  
**DIVISÃO DE PRESERVAÇÃO**  
**SENHORA DIRETORA,**

De ordem, encaminhamos o presente a Vossa Senhoria para análise e manifestação.

Conpresp, 11 de agosto de 2010.

  
**WANDA REGINA PLACONE DA COSTA**  
Secretaria Executiva – Conpresp

A STCT

Seu chefe sup. Suely

Para análise e manifestação

17/01/10

*Leide Bandeira de Mello*

Leide Bandeira de Mello  
Diretora de Divisão de Preservação  
DPH/SMC



STCT

Sup. Manoel de Paula Jr

para manifestar

Em Maio 2010

*PE*

Suell de Esp  
Aid - Chefe - STCT  
DP/DPH/SMC

*Caetano Res. 07 a 48  
14/01/10*

*[Signature]*  
Sup. Manoel de Paula Jr  
DP/DPH/SMC

de acatado/5m20

307

4

TABELA 1

ÁREA DA NOVA LUZ - PERÍMETRO ATUAL



LISTAGEM DE BENS TOMBADOS E EM PROCESSO DE TOMBAMENTO NA ÁREA DA NOVA LUZ

No.	SETOR	QUADRA	LOTE	PATRIMÔNIO	ENDERECO	OBSERVAÇÃO
1	001	019/0004		BAIRRO DE SANTA IFIGÊNIA / REVISÃO	CÁSPER LIBERO 447, 451, 455, AVENIDA	Processo SC 24.507/86 - Revisão, pelo Condephaat, da decisão de APT do Bairro de Santa Ifigênia - item 4
2	001	019/0022		HOTEL QUELUIZ / BAIRRO DE SANTA IFIGÊNIA / REVISÃO	CÁSPER LIBERO 651, 653, 659, 661, 663, 667, 669, 673, 677, 679, AVENIDA C/ MALUÁ 438, 440, 442, 446, RUA	RES. 44/92 - APT, pelo Compresp, dos imóveis enquadrados como ZB-200; Processo IPHAN 1483-T-00 - Tombamento, pelo Iphan, do Conjunto Histórico do Bairro da Luz, Processo SC 24.507/86 - Revisão, pelo Condephaat, da decisão de APT do Bairro de Santa Ifigênia - item 10
3	001	019/0037		BAIRRO DE SANTA IFIGÊNIA / REVISÃO	MALUÁ 332, 338, RUA	Processo SC 24.507/86 - Revisão, pelo Condephaat, da decisão de APT do Bairro de Santa Ifigênia - item 9
4	001	019/0038		BAIRRO DE SANTA IFIGÊNIA / REVISÃO	MAUÁ 320, 324, 326, RUA C/ COUTO DE MAGALHÃES 468, 470, 474, 484, 484-A, RUA GENERAL	Processo SC 24.507/86 - Revisão, pelo Condephaat, da decisão de APT do Bairro de Santa Ifigênia - item 8
5	001	019/0059		BAIRRO DE SANTA IFIGÊNIA / REVISÃO	COUTO DE MAGALHÃES 280, RUA GENERAL	Processo SC 24.507/86 - Revisão, pelo Condephaat, da decisão de APT do Bairro de Santa Ifigênia - item 6
6	001	019/0209, 0051 A 0062 (c)		BAIRRO DE SANTA IFIGÊNIA / REVISÃO	COUTO DE MAGALHÃES 348, 358, RUA GENERAL	Processo SC 24.507/86 - Revisão, pelo Condephaat, da decisão de APT do Bairro de Santa Ifigênia - item 7
7	001	019/0343, 0020 A 0021 (c)		ANTIGO HOTEL KARIN / BAIRRO DE SANTA IFIGÊNIA / REVISÃO	CÁSPER LIBERO 633, 635, 637, 639, AVENIDA	RES. 44/92 - APT, pelo Compresp, dos imóveis enquadrados como ZB-200; Processo IPHAN 1483-T-00 - Tombamento, pelo Iphan, do Conjunto Histórico do Bairro da Luz, Condephaat, Processo SC 24.507/86 - Revisão, pelo Condephaat, da decisão de APT do Bairro de Santa Ifigênia - item 5
8	001	019/0343, 0021 (c)		HOTEL QUELUIZ / BAIRRO DE SANTA IFIGÊNIA / REVISÃO	CÁSPER LIBERO 641, 649, AVENIDA	RES. 44/92 - APT, pelo Compresp, dos imóveis enquadrados como ZB-200; Processo IPHAN 1483-T-00 - Tombamento, pelo Iphan, do Conjunto Histórico do Bairro da Luz, Condephaat, Processo SC 24.507/86 - Revisão, pelo Condephaat, da decisão de APT do Bairro de Santa Ifigênia - item 5
9	001	026/0104		BAIRRO DE SANTA IFIGÊNIA / REVISÃO	WASHINGTON LUIS, 371, 373, 381, RUA C/ COUTO DE MAGALHÃES 154, 156, 172, RUA GENERAL	Processo SC 24.507/86 - Revisão, pelo Condephaat, da decisão de APT do Bairro de Santa Ifigênia - item 13
10	008	053/0002		BAIRRO DE SANTA IFIGÊNIA / REVISÃO (EXCLUÍDO 2009)	JOÃO 1270 A 1276, AVENIDA SÃO C/ CAMPINAS 153, ALAMEDA BARÃO DE	RES. 44/92 - APT, pelo Compresp, dos imóveis enquadrados como ZB-200
11	008	053/0004		BAIRRO DE SANTA IFIGÊNIA / REVISÃO (EXCLUÍDO 2009)	JOÃO 1214, 1222, 1236, 1238, AVENIDA SÃO C/ CAMPINAS 99 A 115, ALAMEDA BARÃO DE C/ OSÓRIO S/N, RUA GENERAL	RES. 44/92 - APT, pelo Compresp, dos imóveis enquadrados como ZB-200

RES 44/92  
  
 09/10/2010

12	008	053/0005	BAIRRO DE SANTA IFIGÊNIA / REVISÃO (EXCLUÍDO 2009)	CAXIAS 340, 346, AVENIDA DUQUE DE C/ CAMPINAS 163 A 181, ALAMEDA BARÃO DE	RES. 44/92 - APT. pelo Compresp. dos imóveis enquadrados como ZB-200
13	008	053/0006	BAIRRO DE SANTA IFIGÊNIA / REVISÃO (EXCLUÍDO 2009)	CAXIAS 334, 338, AVENIDA DUQUE DE	RES. 44/92 - APT. pelo Compresp. dos imóveis enquadrados como ZB-200
14	008	053/0007	BAIRRO DE SANTA IFIGÊNIA / REVISÃO (EXCLUÍDO 2009)	CAXIAS 330, 332, AVENIDA DUQUE DE	RES. 44/92 - APT. pelo Compresp. dos imóveis enquadrados como ZB-200
15	008	053/0008	BAIRRO DE SANTA IFIGÊNIA / REVISÃO (EXCLUÍDO 2009)	CAXIAS 322, 326, AVENIDA DUQUE DE	RES. 44/92 - APT. pelo Compresp. dos imóveis enquadrados como ZB-200
16	008	053/0001, 0009 A 0051, 0053 A 0057	BAIRRO DE SANTA IFIGÊNIA / REVISÃO (EXCLUÍDO 2009)	JOAO 1240, 1248, 1254, 1258, AVENIDA SÃO C/ CAMPINAS 121, 127, 133, 141, 147, ALAMEDA BARÃO DE	RES. 44/92 - APT. pelo Compresp. dos imóveis enquadrados como ZB-200
17	008	053/0066 A 0103	BAIRRO DE SANTA IFIGÊNIA / REVISÃO (EXCLUÍDO 2009)	JOÃO 1292 A 1322, AVENIDA SÃO C/ CAXIAS 312 A 318, AVENIDA DUQUE DE	RES. 44/92 - APT. pelo Compresp. dos imóveis enquadrados como ZB-200
18	008	055/0002	BAIRRO DE SANTA IFIGÊNIA / REVISÃO (EXCLUÍDO 2009)	LIMEIRA 238, ALAMEDA BARÃO DE	RES. 44/92 - APT. pelo Compresp. dos imóveis enquadrados como ZB-200
19	008	057/0008	BAIRRO DE SANTA IFIGÊNIA / REVISÃO (EXCLUÍDO 2009)	OSÓRIO 436, 438, RUA GENERAL	RES. 44/92 - APT. pelo Compresp. dos imóveis enquadrados como ZB-200
20	008	058/0012	BAIRRO DE SANTA IFIGÊNIA / REVISÃO	IFIGÊNIA 721, RUA SANTA	Processo SC 24.507/86 - Revisão, pelo Condepshaat, da decisão de APT do Bairro de Santa Ifigênia - Item 25
21	008	058/0017	BAIRRO DE SANTA IFIGÊNIA / REVISÃO	CAXIAS 878, 880, 888, 892, 898, AVENIDA DUQUE DE C/ IFIGÊNIA 755, RUA SANTA	Processo SC 24.507/86 - Revisão, pelo Condepshaat, da decisão de APT do Bairro de Santa Ifigênia - Item 24
22	008	058/0781 A 0782, 0709	BAIRRO DE SANTA IFIGÊNIA / REVISÃO	IFIGÊNIA 725, 727, 733, 737, RUA SANTA	Processo SC 24.507/86 - Revisão, pelo Condepshaat, da decisão de APT do Bairro de Santa Ifigênia - Item 26
23	008	059/0002	BAIRRO DE SANTA IFIGÊNIA / REVISÃO	OSÓRIO 160, 164, 172, 182, RUA GENERAL	Processo SC 24.507/86 - Revisão, pelo Condepshaat, da decisão de APT do Bairro de Santa Ifigênia - Item 28
24	008	059/0029	BAIRRO DE SANTA IFIGÊNIA / REVISÃO	IFIGÊNIA 724, 728, RUA SANTA	Processo SC 24.507/86 - Revisão, pelo Condepshaat, da decisão de APT do Bairro de Santa Ifigênia - Item 30
25	008	059/0424 A 0446, 0003 (c)	BAIRRO DE SANTA IFIGÊNIA / REVISÃO	IFIGÊNIA 704, 706, 710, 714, 718, RUA SANTA	Processo SC 24.507/86 - Revisão, pelo Condepshaat, da decisão de APT do Bairro de Santa Ifigênia - Item 29
26	008	059/0463, 0024 A 0028 (c)	BAIRRO DE SANTA IFIGÊNIA / REVISÃO	CAXIAS 934, 936, 946, 950, 952, 954, 958, 962, 966 E 968, AVENIDA DUQUE DE C/ IFIGÊNIA 732, 736, 742, 746, 754, RUA SANTA	Processo SC 24.507/86 - Revisão, pelo Condepshaat, da decisão de APT do Bairro de Santa Ifigênia - Item 27
27	008	060/0001	BAIRRO DE SANTA IFIGÊNIA / REVISÃO / ANTIGO HOTEL FLÓRIDA	OSÓRIO 135, 143, 147, 149, 153, 159, LARGO GENERAL C/ OSÓRIO 22, 26, 30, 34, RUA	RES. 44/92 - APT. pelo Compresp. dos imóveis enquadrados como ZB-200
28	008	061/0001 A 0037	EDIFÍCIO TRUSSARDI	JOÃO 1032, 1040, 1050, 1056, AVENIDA SÃO C/ JULIO MESQUITA 171, PRAÇA	RES. 26/04 - APT. pelo Compresp. dos imóveis enquadrados ou propostos comp ZEPEC pela Lei n. 13.885/2004

27/09/10/15mido

1809



29	008	061/0065 A 0053, 0095 A 0115	BAIRRO DE SANTA IFIGÊNIA / REVISÃO (EXCLUÍDO)	LIMEIRA 133, 135, 145, ALAMEDA BARÃO DE C/ OSÓRIO 663 A 671, RUA GENERAL	RES. 44/86 - APT. pelo Compresp. dos imóveis enquadrados como ZB. 200
30	008	065/0002	BAIRRO DE SANTA IFIGÊNIA / REVISÃO	IFIGÊNIA 567, 569, RUA SANTA	Processo SC 24 507/86 - Revisão, pelo Condephaat, da decisão de APT do Bairro de Santa Ifigênia - item 34
31	008	065/0003	BAIRRO DE SANTA IFIGÊNIA / REVISÃO	IFIGÊNIA 573, 577, RUA SANTA	Processo SC 24 507/86 - Revisão, pelo Condephaat, da decisão de APT do Bairro de Santa Ifigênia - item 35
32	008	065/0004	BAIRRO DE SANTA IFIGÊNIA / REVISÃO	IFIGÊNIA 579, 581, RUA SANTA	Processo SC 24 507/86 - Revisão, pelo Condephaat, da decisão de APT do Bairro de Santa Ifigênia - item 33
33	008	065/0005	BAIRRO DE SANTA IFIGÊNIA / REVISÃO	IFIGÊNIA 585, 589, RUA SANTA	Processo SC 24 507/86 - Revisão, pelo Condephaat, da decisão de APT do Bairro de Santa Ifigênia - item 36
34	008	065/0006	BAIRRO DE SANTA IFIGÊNIA / REVISÃO	IFIGÊNIA 603, 607, RUA SANTA	Processo SC 24 507/86 - Revisão, pelo Condephaat, da decisão de APT do Bairro de Santa Ifigênia - item 37
35	008	065/0009	BAIRRO DE SANTA IFIGÊNIA / REVISÃO	IFIGÊNIA 611, 615, RUA SANTA	Processo SC 24 507/86 - Revisão, pelo Condephaat, da decisão de APT do Bairro de Santa Ifigênia - item 38
36	008	065/0010	BAIRRO DE SANTA IFIGÊNIA / REVISÃO	OSÓRIO 235, 239, 245, 249, 253, RUA GENERAL C/ IFIGÊNIA 619, 625, 627, RUA SANTA	Processo SC 24 507/86 - Revisão, pelo Condephaat, da decisão de APT do Bairro de Santa Ifigênia - item 39
37	008	065/0040	BAIRRO DE SANTA IFIGÊNIA / REVISÃO	GUSMÕES 394, 398, 404, 410, RUA DOS C/ IFIGÊNIA 555, 561, 565, RUA SANTA	Processo SC 24 507/86 - Revisão, pelo Condephaat, da decisão de APT do Bairro de Santa Ifigênia - item 32
38	008	066/0049	BAIRRO DE SANTA IFIGÊNIA / REVISÃO	IFIGÊNIA 578, 580, RUA SANTA	Processo SC 24 507/86 - Revisão, pelo Condephaat, da decisão de APT do Bairro de Santa Ifigênia - item 41
39	008	066/0050	BAIRRO DE SANTA IFIGÊNIA / REVISÃO	IFIGÊNIA 574, RUA SANTA	Processo SC 24 507/86 - Revisão, pelo Condephaat, da decisão de APT do Bairro de Santa Ifigênia - item 41
40	008	066/0051	BAIRRO DE SANTA IFIGÊNIA / REVISÃO	IFIGÊNIA 568, 570, RUA SANTA	Processo SC 24 507/86 - Revisão, pelo Condephaat, da decisão de APT do Bairro de Santa Ifigênia - item 40
41	008	067/0010	BAIRRO DE SANTA IFIGÊNIA / REVISÃO	TRIUNFO 285, 289, RUA DO	Processo SC 24 507/86 - Revisão, pelo Condephaat, da decisão de APT do Bairro de Santa Ifigênia - item 43
42	008	067/0011	BAIRRO DE SANTA IFIGÊNIA / REVISÃO	TRIUNFO 293, RUA DO	Processo SC 24 507/86 - Revisão, pelo Condephaat, da decisão de APT do Bairro de Santa Ifigênia - item 44
43	008	067/0012	BAIRRO DE SANTA IFIGÊNIA / REVISÃO	TRIUNFO 301, 305, RUA DO	Processo SC 24 507/86 - Revisão, pelo Condephaat, da decisão de APT do Bairro de Santa Ifigênia - item 46
44	008	067/0013	BAIRRO DE SANTA IFIGÊNIA / REVISÃO	TRIUNFO 307, 309, RUA DO C/ OSÓRIO 21, RUA GENERAL	Processo SC 24 507/86 - Revisão, pelo Condephaat, da decisão de APT do Bairro de Santa Ifigênia - item 46
45	008	067/0014	BAIRRO DE SANTA IFIGÊNIA / REVISÃO (ACRESCIDO POS 1996)	OSÓRIO 25, 31, 35, RUA GENERAL	Processo SC 24 507/86 - Revisão, pelo Condephaat, da decisão de APT do Bairro de Santa Ifigênia - item 50
46	008	067/0015	BAIRRO DE SANTA IFIGÊNIA / REVISÃO	OSÓRIO 49, 51, 53, RUA GENERAL	Processo SC 24 507/86 - Revisão, pelo Condephaat, da decisão de APT do Bairro de Santa Ifigênia - item 51
47	008	067/0065, 0053 (c), 0041 A, 0042 (c)	BAIRRO DE SANTA IFIGÊNIA / REVISÃO (ACRESCIMO EM 2009)	GUSMÕES 214, 218, RUA DOS	Processo SC 24 507/86 - Revisão, pelo Condephaat, da decisão de APT do Bairro de Santa Ifigênia - item 49
48	008	067/0065, 0054 (c), 0042 (c)	BAIRRO DE SANTA IFIGÊNIA / REVISÃO (ACRESCIMO 2009)	GUSMÕES 208, 210, RUA DOS	Processo SC 24 507/86 - Revisão, pelo Condephaat, da decisão de APT do Bairro de Santa Ifigênia - item 48

CP 009/10/502

110  
 CUBA & LAMARCA  
 OBRAS

49	008	067/0067, 0055 (c), 0043 (c)	BAIRRO DE SANTA IFIGÊNIA / REVISÃO (ACRESCIMO 2009)	GUSMÕES 202, 206, RUA DOS	Processo SC 24.507/86 - Revisão, pelo Condephaat, da decisão de APT do Bairro de Santa Ifigênia - item 47
50	008	067/0068, 0037 (c), 0003 (c), 0041 A, 0042 (c)	BAIRRO DE SANTA IFIGÊNIA / REVISÃO	TRIUNFO 229, RUA DO	Processo SC 24.507/86 - Revisão, pelo Condephaat, da decisão de APT do Bairro de Santa Ifigênia - item 42
51	008	067/0068, 0058 (c), 0003 (c)		TRIUNFO 233, RUA DO	Processo SC 24.507/86 - Revisão, pelo Condephaat, da decisão de APT do Bairro de Santa Ifigênia - item 42
52	008	067/0068, 0059 (c), 0004 (c)		TRIUNFO 247, RUA DO	Processo SC 24.507/86 - Revisão, pelo Condephaat, da decisão de APT do Bairro de Santa Ifigênia - item 42
53	008	067/0068, 0060 (c), 0005 (c)		TRIUNFO 253, RUA DO	Processo SC 24.507/86 - Revisão, pelo Condephaat, da decisão de APT do Bairro de Santa Ifigênia - item 42
54	008	067/0068, 0061 (c), 0006 (c)		TRIUNFO 259, RUA DO	Processo SC 24.507/86 - Revisão, pelo Condephaat, da decis., J de
55	008	067/0068, 0062 (c), 0008 (c)		TRIUNFO 265, RUA DO	Processo SC 24.507/86 - Revisão, pelo Condephaat, da decis., J de
56	008	067/0068, 0063 (c), 0008 (c)		TRIUNFO 271, RUA DO	Processo SC 24.507/86 - Revisão, pelo Condephaat, da decis., J de
57	008	067/0068, 0064 (c), 0041 A, 0042 (c)	BAIRRO DE SANTA IFIGÊNIA / REVISÃO (INCLUIDO EM 2009)	TRIUNFO 277, RUA DO	Processo SC 24.507/86 - Revisão, pelo Condephaat, da decis., J de
58	008	068/0022	BAIRRO DE SANTA IFIGÊNIA / REVISÃO	TRIUNFO 220, 240, RUA DO C/ GUSMÕES 152, RUA DOS	Processo SC 24.507/86 - Revisão, pelo Condephaat, da decisão de APT do Bairro de Santa Ifigênia - item 52
59	008	068/0023	BAIRRO DE SANTA IFIGÊNIA / REVISÃO	GUSMÕES 136, 140, 144, RUA DOS	Processo SC 24.507/86 - Revisão, pelo Condephaat, da decisão de APT do Bairro de Santa Ifigênia - item 53
60	008	070/0037	BAIRRO DE SANTA IFIGÊNIA / REVISÃO (EXCLUIDO 2009)	LIMEIRA 10, 14, 20, ALAMEDA BARÃO DE C/ VITÓRIA S/N, RUA	RES. 44/92 - APT, pelo Compresp, dos imóveis enquadrados como Z8-200
61	008	070/0038	BAIRRO DE SANTA IFIGÊNIA / REVISÃO (EXCLUIDO 2009)	LIMEIRA 26, 30, 34, ALAMEDA BARÃO DE	RES. 44/92 - APT, pelo Compresp, dos imóveis enquadrados como Z8-200
62	008	070/0039	BAIRRO DE SANTA IFIGÊNIA / REVISÃO (EXCLUIDO 2009 - Condephaat)	LIMEIRA 40, 44, 50, ALAMEDA BARÃO DE	RES. 44/92 - APT, pelo Compresp, dos imóveis enquadrados como Z8-200
63	008	073/0012	BAIRRO DE SANTA IFIGÊNIA / REVISÃO (INCLUSÃO EM 2009)	IFIGÊNIA 485, 489, RUA SANTA	Processo SC 24.507/86 - Revisão, pelo Condephaat, da decisão de APT do Bairro de Santa Ifigênia - item 54
64	008	074/0002	BAIRRO DE SANTA IFIGÊNIA / REVISÃO	IFIGÊNIA 502, 506, RUA SANTA	Processo SC 24.507/86 - Revisão, pelo Condephaat, da decisão de APT do Bairro de Santa Ifigênia - item 55
65	008	074/0003	BAIRRO DE SANTA IFIGÊNIA / REVISÃO	IFIGÊNIA 490, 494, 498, RUA SANTA	Processo SC 24.507/86 - Revisão, pelo Condephaat, da decisão de APT do Bairro de Santa Ifigênia - item 55
66	008	075/0017	BAIRRO DE SANTA IFIGÊNIA / REVISÃO (ACRESCIMO 2009)	TRIUNFO 137, 137-A, RUA DO	Processo SC 24.507/86 - Revisão, pelo Condephaat, da decisão de APT do Bairro de Santa Ifigênia - item 57
67	008	075/0018	BAIRRO DE SANTA IFIGÊNIA / REVISÃO	TRIUNFO 145, 147, 153, RUA DO	Processo SC 24.507/86 - Revisão, pelo Condephaat, da decisão de APT do Bairro de Santa Ifigênia - item 58
68	008	075/0034	BAIRRO DE SANTA IFIGÊNIA / REVISÃO (INCLUSÃO 2009)	GUSMÕES 219, 221, 229, 231, RUA DOS	Processo SC 24.507/86 - Revisão, pelo Condephaat, da decisão de APT do Bairro de Santa Ifigênia - item 59

Of 009/10/2009



69	008	076/0019	BAIRRO DE SANTA IFIGÊNIA / REVISÃO	GUSMÕES 129, 131, RUA DOS	Processo SC 24.507/86 - Revisão, pelo Condephaat, da decisão de APT do Bairro de Santa Ifigênia - item 61
70	008	076/0020	BAIRRO DE SANTA IFIGÊNIA / REVISÃO	GUSMÕES 135, 139, 147, RUA DOS C/ TRIUNFO 192, 194, RUA DO TRIUNFO 166, RUA DO	Processo SC 24.507/86 - Revisão, pelo Condephaat, da decisão de APT do Bairro de Santa Ifigênia - item 62
71	008	076/0024	BAIRRO DE SANTA IFIGÊNIA / REVISÃO (ACRESCIDO PÓS 1986)	JULIO MESQUITA 112 A, 116, PRAÇA C/ VITÓRIA 679, 683, 687, RUA JULIO MESQUITA 108, PRAÇA	Processo SC 24.507/86 - Revisão, pelo Condephaat, da decisão de APT do Bairro de Santa Ifigênia - item 60
72	008	076/0001	BAIRRO DE SANTA IFIGÊNIA / REVISÃO (EXCLUÍDO 2009)	VITÓRIA 367, 373, RUA SANTA	RES. 44/92 - APT, pelo Compresp, dos imóveis enquadrados como ZB-200
73	008	076/0002	BAIRRO DE SANTA IFIGÊNIA / REVISÃO (EXCLUÍDO 2009)	VITÓRIA 375, 379, RUA SANTA	RES. 44/92 - APT, pelo Compresp, dos imóveis enquadrados como ZB-200
74	008	076/0003	BAIRRO DE SANTA IFIGÊNIA / REVISÃO (EXCLUÍDO 2009)	VITÓRIA 383, 389, RUA SANTA	RES. 44/92 - APT, pelo Compresp, dos imóveis enquadrados como ZB-200
75	008	076/0518, 0019 (c)	BAIRRO DE SANTA IFIGÊNIA / REVISÃO (EXCLUÍDO 2009)	FIGÊNIA 395, 399, RUA SANTA	RES. 44/92 - APT, pelo Compresp, dos imóveis enquadrados como ZB-200
76	008	081/0012	BAIRRO DE SANTA IFIGÊNIA / REVISÃO	FIGÊNIA 401, 403, 407, RUA SANTA	RES. 44/92 - APT, pelo Compresp, dos imóveis enquadrados como ZB-200
77	008	081/0013	BAIRRO DE SANTA IFIGÊNIA / REVISÃO	VITÓRIA 343, 345, RUA	RES. 44/92 - APT, pelo Compresp, dos imóveis enquadrados como ZB-200
78	008	081/0014	BAIRRO DE SANTA IFIGÊNIA / REVISÃO	VITÓRIA 349, 351, RUA	Processo SC 24.507/86 - Revisão, pelo Condephaat, da decisão de APT do Bairro de Santa Ifigênia - item 59
79	008	081/0015	BAIRRO DE SANTA IFIGÊNIA / REVISÃO	FIGÊNIA 339, 345, 349, 355, RUA SANTA C/ AURORA 244 A, 254, RUA	APT do Bairro de Santa Ifigênia - item 69
80	008	081/0016	BAIRRO DE SANTA IFIGÊNIA / REVISÃO	FIGÊNIA 338, 342, 348, 352, 358, RUA SANTA C/ AURORA SN, RUA	RES. 44/92 - APT, pelo Compresp, dos imóveis enquadrados como ZB-200; Processo SC 24.507/86 - Revisão, pelo Condephaat, da decisão de APT do Bairro de Santa Ifigênia - item 63
81	008	081/0025	BAIRRO DE SANTA IFIGÊNIA / REVISÃO	VITÓRIA 223, RUA	RES. 44/92 - APT, pelo Compresp, dos imóveis enquadrados como ZB-200; Processo SC 24.507/86 - Revisão, pelo Condephaat, da decisão de APT do Bairro de Santa Ifigênia - item 70
82	008	081/0026	BAIRRO DE SANTA IFIGÊNIA / REVISÃO (INCLUÍDO EM 2009)	FIGÊNIA 410, 414, RUA	Processo SC 24.507/86 - Revisão, pelo Condephaat, da decisão de APT do Bairro de Santa Ifigênia - item 80
83	008	081/0038 A 0039 0041 A 0058, 0172 A 0174	BAIRRO DE SANTA IFIGÊNIA / REVISÃO / PALACETE LELLIS		Processo SC 24.507/86 - Revisão, pelo Condephaat, da decisão de APT do Bairro de Santa Ifigênia - item 76
84	008	082/0001	PALACETE HELVETIA / BAIRRO DE SANTA IFIGÊNIA / REVISÃO		
85	008	082/0022	BAIRRO DE SANTA IFIGÊNIA / REVISÃO		
86	008	082/0029	BAIRRO DE SANTA IFIGÊNIA / REVISÃO		

97.000/10/Smou

12



87	008	082/0031	BAIRRO DE SANTA IFIGÊNIA / REVISÃO	IFIGÊNIA 390, 394, RUA SANTA	RES. 44/92 - APT, pelo Compresp, dos imóveis enquadrados como ZB-200; Processo SC 24.507/86 - Revisão, pelo Condephaat, da decisão de APT do Bairro de Santa Ifigênia - item 75
88	008	082/0032	BAIRRO DE SANTA IFIGÊNIA / REVISÃO	IFIGÊNIA 382, 386, RUA SANTA	RES. 44/92 - APT, pelo Compresp, dos imóveis enquadrados como ZB-200; Processo SC 24.507/86 - Revisão, pelo Condephaat, da decisão de APT do Bairro de Santa Ifigênia - item 74
89	008	082/0033	BAIRRO DE SANTA IFIGÊNIA / REVISÃO	IFIGÊNIA 378, 390, RUA SANTA	RES. 44/92 - APT, pelo Compresp, dos imóveis enquadrados como ZB-200; Processo SC 24.507/86 - Revisão, pelo Condephaat, da decisão de APT do Bairro de Santa Ifigênia - item 73
90	008	082/0034	BAIRRO DE SANTA IFIGÊNIA / REVISÃO	IFIGÊNIA 370, 372, RUA SANTA	RES. 44/92 - APT, pelo Compresp, dos imóveis enquadrados como ZB-200; Processo SC 24.507/86 - Revisão, pelo Condephaat, da decisão de APT do Bairro de Santa Ifigênia - item 72
91	008	082/0035	BAIRRO DE SANTA IFIGÊNIA / REVISÃO	IFIGÊNIA 364, 368, RUA SANTA	RES. 44/92 - APT, pelo Compresp, dos imóveis enquadrados como ZB-200; Processo SC 24.507/86 - Revisão, pelo Condephaat, da decisão de APT do Bairro de Santa Ifigênia - item 71
92	008	082/0040	BAIRRO DE SANTA IFIGÊNIA / REVISÃO	VITÓRIA 267, RUA C/ IFIGÊNIA 432, RUA SANTA	Processo SC 24.507/86 - Revisão, pelo Condephaat, da decisão de APT do Bairro de Santa Ifigênia - item 79
93	008	082/0040	BAIRRO DE SANTA IFIGÊNIA / REVISÃO	IFIGÊNIA 424, RUA SANTA	Processo SC 24.507/86 - Revisão, pelo Condephaat, da decisão de APT do Bairro de Santa Ifigênia - item 78
94	008	082/0050	BAIRRO DE SANTA IFIGÊNIA / REVISÃO	IFIGÊNIA 420, RUA SANTA	Processo SC 24.507/86 - Revisão, pelo Condephaat, da decisão de APT do Bairro de Santa Ifigênia - item 77
95	008	083/0004	BAIRRO DE SANTA IFIGÊNIA / REVISÃO	AURORA 22, 28, RUA	Processo SC 24.507/86 - Revisão, pelo Condephaat, da decisão de APT do Bairro de Santa Ifigênia - item 81
96	008	088/0018	BAIRRO DE SANTA IFIGÊNIA / REVISÃO	TIMBIRAS 216, 220, 224, 228, 232, RUA DOS C/ IFIGÊNIA 247, 251, RUA SANTA	Processo SC 24.507/86 - Revisão, pelo Condephaat, da decisão de APT do Bairro de Santa Ifigênia - item 82
97	008	088/0029 A, 0060	BAIRRO DE SANTA IFIGÊNIA / REVISÃO (INCLUSÃO EM 2009)	TIMBIRAS 238, 242, 248, RUA DOS	Processo SC 24.507/86 - Revisão, pelo Condephaat, da decisão de APT do Bairro de Santa Ifigênia - item 83
98	008	089/0015	BAIRRO DE SANTA IFIGÊNIA / REVISÃO (INCLUSÃO EM 2009)	IFIGÊNIA 276, RUA SANTA	Processo SC 24.507/86 - Revisão, pelo Condephaat, da decisão de APT do Bairro de Santa Ifigênia - item 84
99	008	089/0016	BAIRRO DE SANTA IFIGÊNIA / REVISÃO (INCLUSÃO EM 2009)	IFIGÊNIA 270, RUA SANTA	Processo SC 24.507/86 - Revisão, pelo Condephaat, da decisão de APT do Bairro de Santa Ifigênia - item 84
100	008	089/0017	BAIRRO DE SANTA IFIGÊNIA / REVISÃO (INCLUSÃO EM 2009)	IFIGÊNIA 264, RUA SANTA	Processo SC 24.507/86 - Revisão, pelo Condephaat, da decisão de APT do Bairro de Santa Ifigênia - item 84
101	008	093/0051	BAIRRO DE SANTA IFIGÊNIA / REVISÃO	IFIGÊNIA 163, 169, 173, RUA SANTA	Processo SC 24.507/86 - Revisão, pelo Condephaat, da decisão de APT do Bairro de Santa Ifigênia - item 85
102	008	093/0054	BAIRRO DE SANTA IFIGÊNIA / REVISÃO	IFIGÊNIA 195, 197, RUA SANTA	Processo SC 24.507/86 - Revisão, pelo Condephaat, da decisão de APT do Bairro de Santa Ifigênia - item 85
103	008	095/0001	GARAGEM MUNICIPAL	ALFREDO ISSA S/N, PRAÇA C/ IPIRANGA S/N, AVENIDA C/ ANDRADAS S/N, RUA DOS C/ TIMBIRAS S/N, RUA DOS	RES. 26/04 - APT, pelo Compresp, dos imóveis enquadrados ou propostos como ZEPEC pela Lei n. 13885/2004

02.0091016mdc

13

TABELA 2

ADJACÊNCIAS ÁREA NOVA LUZ

27.009/10/5m20

14



LISTAGEM DE BENS TOMBADOS E EM PROCESSO DE TOMBAMENTO NAS ADJACÊNCIAS DA ÁREA DA NOVA LUZ

No.	SETOR	QUADRA	LOTE	PATRIMÔNIO	ENDEREÇO	OBSERVAÇÃO
1	001	000 0000		VIADUTO ENGENHEIRO ROMERO ZANDER	ROMERO ZANDER, VIADUTO ENGENHEIRO	Processo IPHAN 1483-T-00 - Tombamento, pelo Iphan, do Conjunto Histórico do Bairro da Luz
2	001	000 0000		VIADUTO GENERAL COUTO DE MAGALHÃES	COUTO DE MAGALHÃES, VIADUTO GENERAL	Processo IPHAN 1483-T-00 - Tombamento, pelo Iphan, do Conjunto Histórico do Bairro da Luz
3	001	000 10001		LOGRADOURO PÚBLICO / MONUMENTO A VERDI / ESCADARIA	LIBERO BADARÓ S/N, RUA C/ ANHANGABAU S/N, PARQUE DO	RES. 37/92 - Tombamento, pelo Conpresp, da Área do Anhangabau - integrante do ANEXO II (logradouros públicos: Monumento a Verdi, escadaria e balaustrada - NP. 1) - entre quadras 78 e 79 do setor 001
4	001	000 10001		LOGRADOURO / ESCADARIA ENTRE A RUA LIBERO BADARÓ E PARQUE DO ANHANGABAU	LIBERO BADARÓ S/N, RUA C/ ANHANGABAU S/N, PARQUE DO	RES. 37/92 - Tombamento, pelo Conpresp, da Área do Anhangabau - integrante do ANEXO II (logradouros públicos: Escadaria e balaustrada NP. 1) - entre quadras 71 e 78 do Setor 001
5	001	000 10004		VIADUTO SANTA IFIGÊNIA / BAIRRO DE SANTA IFIGÊNIA / REVISÃO	IFIGÊNIA S/N, VIADUTO SANTA	RES. 37/92 - Tombamento, pelo Conpresp, da Área do Anhangabau - integrante do ANEXO II (logradouros públicos: Viaduto Santa Efigênia e respectiva escadaria de acesso - NP. 1), Processo SC 24.507/86 - Revisão, pelo Condephaat, da decisão de APT do Bairro de Santa Ifigênia - item 3
6	001	000 10004		VIADUTO FLORÊNCIO DE ABREU	FLORÊNCIO DE ABREU S/N, VIADUTO	RES. 37/92 - Tombamento, pelo Conpresp, da Área do Anhangabau - integrante do ANEXO II (logradouros públicos: Viaduto e respectiva escadaria da Rua Florêncio de Abreu sobre a Rua Carlos de Souza Nazareth - NP. 1)
7	001	018 0001		ESTAÇÃO DA LUZ / REDE FERROVIÁRIA FEDERAL S.A.	LUZ 1, PRAÇA DA C/ MAUÁ S/N, RUA C/COUTO DE MAGALHÃES, RUA GENERAL C/ TOBIAS, RUA BRIGADEIRO	RES. 05/91 - Tombamento ex-offício, pelo Conpresp, da Estação da Luz; RES. SC 25/92 - Tombamento, pelo Condephaat, da Estação da Luz; Processo 1483-T-00 - Tombamento, pelo Iphan, do Conjunto Histórico do Bairro da Luz; Processo 0944-T-76 - Tombamento, pelo Iphan, da Estação da Luz
8	001	020 00033		HOTEL FEDERAL PAULISTA / BAIRRO DE SANTA IFIGÊNIA / REVISÃO	MAUÁ 514, 520, 528, 530, 534, 540, 544, 548, 552, RUA	RES. 44/92 - APT, pelo Conpresp, dos imóveis enquadrados como ZB-200; Processo IPHAN 1483-T-00 - Tombamento, pelo Iphan, do Conjunto Histórico do Bairro da Luz; Processo SC 24.507/86 - Revisão, pelo Condephaat, da decisão de APT do Bairro de Santa Ifigênia - item 11

1415

11



9	001	020/0034	ANTIGO HOTEL DO COMÉRCIO	CÁSPER LIBERO 654, AVENIDA C/ MAUÁ 486, 490, 494, 500, 506, 512, RUA	RES. 44/92 - APT, pelo Compresp, dos imóveis enquadrados como ZB-200, Processo IPHAN 1483-T-00 - Tombamento, pelo Iphan, do Conjunto Histórico do Bairro da Luz; Processo SC 24.507/86 - Revisão, pelo Condephaat, da decisão de APT do Bairro de Santa Ifigênia - item 12
10	001	044/0304		IPIRANGA 1198, AVENIDA C/ IFIGÊNIA 116, RUA SANTA	RES. 37/92 - Tombamento, pelo Compresp, da Área do Anhangabau
11	001	044/0358	IGREJA DE SANTA IFIGÊNIA / BAIRRO DE SANTA IFIGÊNIA / REVISÃO	IFIGÊNIA 30, RUA SANTA C/ IFIGÊNIA S/N, LARGO DE SANTA C/ CÁSPER LIBERO 43, AVENIDA	RES. 37/92 - Tombamento, pelo Compresp, da Área do Anhangabau (Igreja de Santa Ifigênia); ZEPEC 218 - BIR - Bens Imóveis Representativos com indicação de nível de preservação NP 1, Condephaat; Processo SC 24.507/86 - Revisão, pelo Condephaat, da decisão de APT do Bairro de Santa Ifigênia - item 1 (Alta no. 15, de 29/junho/09)
12	001	044/0360	HOTEL ALVEAR / BAIRRO DE SANTA IFIGÊNIA / REVISÃO	CÁSPER LIBERO 59, 63, 65, 71, 73, 75, 79, AVENIDA	RES. 37/92 - Tombamento, pelo Compresp, da Área do Anhangabau; imóvel listado como NP-2 na legislação de ZB-200; Processo SC 24.507/86 - Revisão, pelo Condephaat, da decisão de APT do Bairro de Santa Ifigênia - item 15
13	001	044/0057 A, 0288, 0292 A, 0298, 0303 (c), 0366 A, 0367	EDIFÍCIO MONTREAL	CÁSPER LIBERO 143, 149, 157, 163, 171, 175, AVENIDA C/ IPIRANGA 1272, 1276, 1284, 1290, 1296, AVENIDA	RES. 37/92 - Tombamento, pelo Compresp, da Área do Anhangabau (Edifício Montreal); Processo SC 24.507/86 - Revisão, pelo Condephaat, da decisão de APT do Bairro de Santa Ifigênia - item 14
14	001	045/0002	COLÉGIO ARAÚJO	BENEFICÊNCIA PORTUGUESA 29 A 49, RUA C/ TOBIAS 295, 303, 309, 317, RUA BRIGADEIRO	RES. 37/92 - Tombamento, pelo Compresp, da Área do Anhangabau (Colégio Araujo)
15	001	045/0004		CÁSPER LIBERO 88, AVENIDA C/ BATTISTA DA LUZ 76 A 88, RUA CORONEL	RES. 37/92 - Tombamento, pelo Compresp, da Área do Anhangabau - Imóvel integrante do ANEXO III (espaço envolto)
16	001	045/0007 A 0120, 0358 A 0359	EDIFÍCIO J. MOREIRA / BAIRRO DE SANTA IFIGÊNIA / REVISÃO	BENEFICÊNCIA PORTUGUESA 53, 55, RUA C/ CÁSPER LIBERO 116 A 152, AVENIDA	RES. 37/92 - Tombamento, pelo Compresp, da Área do Anhangabau - *listado como NP-2 na legislação ZB-200 (Edifício J. Moreira). Processo SC 24.507/86 - Revisão, pelo Condephaat, da decisão de APT do Bairro de Santa Ifigênia - item 15
17	001	045/0121 A 0357	EDIFÍCIO MARA	TOBIAS 225 A 275, RUA BRIGADEIRO C/ BATTISTA DA LUZ 16 A 26, RUA CORONEL	RES. 26/04 - APT, pelo Compresp, dos imóveis enquadrados ou propostos como ZEPEC pela Lei n. 13.885/2004
18	001	046/0002	BAIRRO DE SANTA IFIGÊNIA / REVISÃO	TOBIAS 69, 73, 77, 81, RUA BRIGADEIRO C/ IFIGÊNIA 255, 259, 263, VIADUTO SANTA C/ SEMINÁRIO 182, 186, 192, 194, 198, RUA DO	RES. 37/92 - Tombamento, pelo Compresp, da Área do Anhangabau; imóvel listado como NP-2 na legislação ZB-200; Processo SC 24.507/86 - Revisão, pelo Condephaat, da decisão de APT do Bairro de Santa Ifigênia - item 17
19	001	046/0003		TOBIAS 111, 157, RUA BRIGADEIRO C/ IFIGÊNIA 266, VIADUTO SANTA	RES. 37/92 - Tombamento, pelo Compresp, da Área do Anhangabau
20	001	046/0007		CÁSPER LIBERO 22, 28, 30, 42, 48, AVENIDA	RES. 37/92 - Tombamento, pelo Compresp, da Área do Anhangabau

02/009/1016m20

16

21	001	0460011 A 0058	EDIFÍCIO VIADUTO / CONDOMÍNIO 02 / BAIRRO DE SANTA IFIGÊNIA / REVISÃO	IFIGÊNIA 269, 271, 277, 281, 287, 291, 295, 299, 303, VIADUTO SANTA C/ SEMINÁRIO 202, 204, 208, 216, 218, 222, RUA DO	RES. 37/92 - Tombamento, pelo Compresp, da Área do Anhangabau - *listado como NP-2 na legislação ZB-200; Processo SC 24.507/86 - Revisão, pelo Condephaat, da decisão de APT do Bairro de Santa Ifigênia - item 20
22	001	0460059 A 0109	CONDOMÍNIO 03 / BAIRRO DE SANTA IFIGÊNIA / REVISÃO	TOBIAS 39, 51, 55, 57, 61, RUA BRIGADEIRO C/ SEMINÁRIO 156, 158, 162, 172, 176, 178, RUA DO	RES. 37/92 - Tombamento, pelo Compresp, da Área do Anhangabau - *imóvel listado como NP-2 na legislação ZB-200; Processo SC 24.507/86 - Revisão, pelo Condephaat, da decisão de APT do Bairro de Santa Ifigênia - item 19
23	001	0460275, 0009 (c)	SÃO PAULO CENTER HOTEL / BAIRRO DE SANTA IFIGÊNIA / REVISÃO	IFIGÊNIA 20, 26, 40, 44, 56, LARGO DE SANTA C/ TOBIAS 159, 175, 179, 183, RUA BRIGADEIRO	RES. 37/92 - Tombamento, pelo Compresp, da Área do Anhangabau (São Paulo Center Hotel), Processo SC 24.507/86 - Revisão, pelo Condephaat, da decisão de APT do Bairro de Santa Ifigênia - item 18
24	001	0480428 A 0594, 0001 (c)	CONDOMÍNIO ?	PRESTES MAIA 297, AVENIDA C/ RISKALLAH JORGE 50, RUA	RES. 37/92 - Tombamento, pelo Compresp, da Área do Anhangabau
25	001	0530006	BAIRRO DE SANTA IFIGÊNIA / REVISÃO (INCLUSÃO EM 2009)	IFIGÊNIA 1, 5, 7, RUA SANTA	RES. 37/92 - Tombamento, pelo Compresp, da Área do Anhangabau; Processo SC 24.507/86 - Revisão, pelo Condephaat, da decisão de APT do Bairro de Santa Ifigênia - item 21
26	001	0530009	BAIRRO DE SANTA IFIGÊNIA / REVISÃO	IFIGÊNIA 25, 29, 31, RUA SANTA	RES. 37/92 - Tombamento, pelo Compresp, da Área do Anhangabau; Processo SC 24.507/86 - Revisão, pelo Condephaat, da decisão de APT do Bairro de Santa Ifigênia - item 22
27	001	0530030	HOTEL SÃO JORGE	RIO BRANCO 52, 54, AVENIDA	RES. 37/92 - Tombamento, pelo Compresp, da Área do Anhangabau
28	001	0530034	EDIFÍCIO WILTON PAES DE ALMEIDA	ANTÔNIO DE GODÓI 23 A 33, RUA C/ RIO BRANCO 10 A 30, AVENIDA	RES. 37/92 - Tombamento, pelo Compresp, da Área do Anhangabau
29	001	0530228	IGREJA EVANGÉLICA LUTERANA DE SÃO PAULO	RIO BRANCO 34, AVENIDA	RES. 37/92 - Tombamento, pelo Compresp, da Área do Anhangabau (Igreja Evangélica Luterana de São Paulo: a) Edifício principal NP-1; b) Anexos NP-4; Processo SC 24.507/86 - Revisão, pelo Condephaat, da decisão de APT do Bairro de Santa Ifigênia - item 2
30	001	0530174 A 0180, 0182 A 0227	BAIRRO DE SANTA IFIGÊNIA / REVISÃO	IFIGÊNIA 57, 59, 61, RUA SANTA	RES. 37/92 - Tombamento, pelo Compresp, da Área do Anhangabau; Processo SC 24.507/86 - Revisão, pelo Condephaat, da decisão de APT do Bairro de Santa Ifigênia - item 23
31	001	0530230 A 0276	EDIFÍCIO MOCOCA	IPIRANGA 1130, 1134, 1138, 1142, AVENIDA	RES. 37/92 - Tombamento, pelo Compresp, da Área do Anhangabau
32	001	0530279 A 0356	PALACETE MARTINS COSTA	IPIRANGA 1058, 1060, 1064, 1068, 1070, 1076, AVENIDA C/ RIO BRANCO 122, 124, 128, 134, 140, 146, AVENIDA	RES. 37/92 - Tombamento, pelo Compresp, da Área do Anhangabau
33	001	0550002		JOÃO 614, AVENIDA SÃO	RES. 37/92 - Tombamento, pelo Compresp, da Área do Anhangabau - Imóvel integrante do ANEXO III (espaço envoltório)
34	001	0550003		JOÃO 596, 598, 602, 606, 610, AVENIDA SÃO	RES. 37/92 - Tombamento, pelo Compresp, da Área do Anhangabau - Imóvel integrante do ANEXO III (espaço envoltório)

07.009/10 k 5000

13/11  
13/11



35	001	055/0004	EDIFÍCIO DUQUE DE CAXIAS	JOÃO 578, 582, 584, 586, AVENIDA SÃO	RES. 37/92 - Tombamento, pelo Conresp. da Área do Anhangabaú
36	001	055/0006	EDIFÍCIO NINO MARIA CANTARELLA	JOÃO 526, 530, 536, 538, 544, AVENIDA SÃO	RES. 37/92 - Tombamento, pelo Conresp. da Área do Anhangabaú
37	001	055/0007		JOÃO 514, 518, AVENIDA SÃO	RES. 37/92 - Tombamento, pelo Conresp. da Área do Anhangabaú
38	001	055/0161, 0001 (c)		JOÃO 620, 628, AVENIDA SÃO C/ IPIRANGA 866, AVENIDA	RES. 37/92 - Tombamento, pelo Conresp. da Área do Anhangabaú
39	001	056/0001	IGREJA DE NOSSA SENHORA DO ROSÁRIO DOS HOMENS PRETOS / BAIRRO DE SANTA FIGÊNIA / REVISÃO	PAIÇANDU S/N, LARGO DO C/ JOÃO S/N, AVENIDA SÃO	RES. 37/92 - Tombamento, pelo Conresp. da Área do Anhangabaú
40	001	056/0001	LARGO DO PAIÇANDU / MONUMENTO "MÃE PRETA" / VEGETAÇÃO DE PORTE	PAIÇANDU S/N, LARGO DO	RES. 16/04 - Altera parcialmente o item "b" do Artigo 1º. da Res. 37/Conresp/92 (logradouros públicos: Largo do Paicandu no qual está preservado o Monumento "Mãe Preta" e a vegetação de porte - NP. 1); RES. 37/92 - Tombamento, pelo Conresp. da Área do Anhangabaú - integrante do ANEXO II (logradouros públicos: Largo do Paicandu no qual está preservado o Monumento "Mãe Preta" e a vegetação de porte - NP. 1)
41	001	057/0009		SEMINÁRIO 139, 141, 143, 147, 149, RUA DO	RES. 37/92 - Tombamento, pelo Conresp. da Área do Anhangabaú
42	001	057/0018		SEMINÁRIO 209, 213, 215, RUA DO	RES. 37/92 - Tombamento, pelo Conresp. da Área do Anhangabaú
43	001	057/0028 A, 0067		SALOMÃO 110, RUA CAPITÃO C/ PAIÇANDU 88, 94, 100, 110, LARGO DO	RES. 37/92 - Tombamento, pelo Conresp. da Área do Anhangabaú no qual devem ser preservados o hall de entrada, as escadarias e o hall de circulação
44	001	057/0081 A 0123	EDIFÍCIO ITAPEVA	ANTÔNIO DE GODÓI 38, 40, 48, 52, 56, 60, 64, 88, RUA	RES. 37/92 - Tombamento, pelo Conresp. da Área do Anhangabaú devendo ser preservados o hall de entrada, as escadarias e o hall de circulação
45	001	057/0239 A 0257, 0020 (c)	EDIFÍCIO ITAQUERÊ	ANTÔNIO DE GODÓI 76, 80, 88, 96, RUA	RES. 37/92 - Tombamento, pelo Conresp. da Área do Anhangabaú devendo ser preservados o hall de entrada, as escadarias e o hall de circulação
46	001	087/0001	PINACOTECA DO ESTADO / ANTIGO LICEU DE ARTES E OFÍCIOS	TIRADENTES 141, 173, AVENIDA C/ LUZ 2, PRAÇA DA	RES. 05/91 - Tombamento ex-offício, pelo Conresp. da Pinacoteca do Estado; RES. SC 24/82 - Tombamento, pelo Condephaat, da Pinacoteca do Estado
47	001	087/0002	EEPG PRUDENTE DE MORAIS	TIRADENTES 273, AVENIDA C/ RIBEIRO DE LIMA 57 A 63, RUA	RES. 44/92 - Abertura de processo de tombamento, pelo Conresp. dos imóveis enquadrados como ZB-200
48	001	087/0003	JARDIM DA LUZ / EDIFÍCIO DA ADMINISTRAÇÃO DO PARQUE DA LUZ	PRATES S/N, RUA C/ RIBEIRO DE LIMA S/N, RUA C/ TIRADENTES S/N, AVENIDA C/ LUZ S/N, PRAÇA DA / RIBEIRO DE LIMA 99, RUA	RES. 05/91 - Tombamento ex-offício, pelo Conresp. do Jardim da Luz; RES. SC 31/81 - Tombamento, pelo Condephaat, do Jardim da Luz

09/009/10/15mdu

15/18  
 [Handwritten signature and stamp]

49	006	009/0002	VINTE E QUATRO DE MAIO 199, RUA	RES. 37/92 - Tombamento, pelo Conpresp, da Área do Anhangabau - Imóvel integrante do ANEXO III (espaço envoltório)
50	006	009/0003	VINTE E QUATRO DE MAIO 207, RUA	RES. 37/92 - Tombamento, pelo Conpresp, da Área do Anhangabau - Imóvel integrante do ANEXO III (espaço envoltório)
51	006	009/0004	VINTE E QUATRO DE MAIO 213, 215, RUA	RES. 37/92 - Tombamento, pelo Conpresp, da Área do Anhangabau - Imóvel integrante do ANEXO III (espaço envoltório)
52	006	009/0006	VINTE E QUATRO DE MAIO 233 A 237, RUA	RES. 37/92 - Tombamento, pelo Conpresp, da Área do Anhangabau - Imóvel integrante do ANEXO III (espaço envoltório)
53	006	009/0007	VINTE E QUATRO DE MAIO 239 A 245, RUA	RES. 37/92 - Tombamento, pelo Conpresp, da Área do Anhangabau
54	006	009/0009	VINTE E QUATRO DE MAIO 261, RUA	RES. 37/92 - Tombamento, pelo Conpresp, da Área do Anhangabau - Imóvel integrante do ANEXO III (espaço envoltório)
55	006	009/0010	REPÚBLICA 302 A 310, PRAÇA DA C/ VINTE E QUATRO DE MAIO 263 A 275, RUA	RES. 37/92 - Tombamento, pelo Conpresp, da Área do Anhangabau
56	006	009/0011	REPÚBLICA 292, 294, PRAÇA DA	RES. 37/92 - Tombamento, pelo Conpresp, da Área do Anhangabau - Imóvel integrante do ANEXO III (espaço envoltório)
57	006	009/0014	REPÚBLICA 272 A 276, PRAÇA DA	RES. 37/92 - Tombamento, pelo Conpresp, da Área do Anhangabau - Imóvel integrante do ANEXO III (espaço envoltório)
58	006	009/0015	REPÚBLICA 260 A 270, PRAÇA DA	RES. 37/92 - Tombamento, pelo Conpresp, da Área do Anhangabau - Imóvel integrante do ANEXO III (espaço envoltório)
59	006	009/0016	REPÚBLICA 250 A 256, PRAÇA DA	RES. 37/92 - Tombamento, pelo Conpresp, da Área do Anhangabau
60	006	009/0017	REPÚBLICA 242 A 246, PRAÇA DA	RES. 37/92 - Tombamento, pelo Conpresp, da Área do Anhangabau - Imóvel integrante do ANEXO III (espaço envoltório)
61	006	009/0018	ITAPETININGA 288 A 308, RUA BARÃO DE	RES. 37/92 - Tombamento, pelo Conpresp, da Área do Anhangabau
62	006	009/0020	ITAPETININGA 274, RUA BARÃO DE	RES. 37/92 - Tombamento, pelo Conpresp, da Área do Anhangabau - Imóvel integrante do ANEXO III (espaço envoltório)
63	006	009/0021	ITAPETININGA 246, 250 A 268, RUA BARÃO DE	RES. 37/92 - Tombamento, pelo Conpresp, da Área do Anhangabau
64	006	009/0022	ITAPETININGA 234 A 242, RUA BARÃO DE	RES. 37/92 - Tombamento, pelo Conpresp, da Área do Anhangabau
65	006	009/0024	ITAPETININGA 208 A 220, RUA BARÃO DE	RES. 37/92 - Tombamento, pelo Conpresp, da Área do Anhangabau - Imóvel integrante do ANEXO III (espaço envoltório)
66	006	009/0025	ITAPETININGA 204, RUA BARÃO DE	RES. 37/92 - Tombamento, pelo Conpresp, da Área do Anhangabau - Imóvel integrante do ANEXO III (espaço envoltório)

CP. 009/0015ma

13/19  


67	006	009/0028		JOSÉ DE BARROS 163, RUA DOM	RES. 37/92 - Tombamento, pelo Compresp, da Área do Anhangabau - Imóvel integrante do ANEXO III (espaço envolvente)
68	006	009/0104		JOSÉ DE BARROS 181 A 193, RUA DOM	RES. 37/92 - Tombamento, pelo Compresp, da Área do Anhangabau - Imóvel integrante do ANEXO III (espaço envolvente)
69	006	009/0105		ITAPETININGA 200, RUA BARÃO DE	RES. 37/92 - Tombamento, pelo Compresp, da Área do Anhangabau - Imóvel integrante do ANEXO III (espaço envolvente)
70	006	009/0108		ITAPETININGA 192, 194, RUA BARÃO DE	RES. 37/92 - Tombamento, pelo Compresp, da Área do Anhangabau - Imóvel integrante do ANEXO III (espaço envolvente)
71	006	009/0107		JOSÉ DE BARROS 141, RUA DOM	RES. 37/92 - Tombamento, pelo Compresp, da Área do Anhangabau - Imóvel integrante do ANEXO III (espaço envolvente)
72	006	009/0108		JOSÉ DE BARROS 145, RUA DOM	RES. 37/92 - Tombamento, pelo Compresp, da Área do Anhangabau - Imóvel integrante do ANEXO III (espaço envolvente)
73	006	009/0109		JOSÉ DE BARROS 147, RUA DOM	RES. 37/92 - Tombamento, pelo Compresp, da Área do Anhangabau - Imóvel integrante do ANEXO III (espaço envolvente)
74	006	009/0110		JOSÉ DE BARROS 151, RUA DOM	RES. 37/92 - Tombamento, pelo Compresp, da Área do Anhangabau - Imóvel integrante do ANEXO III (espaço envolvente)
75	006	009/0111		JOSÉ DE BARROS 153, RUA DOM	RES. 37/92 - Tombamento, pelo Compresp, da Área do Anhangabau - Imóvel integrante do ANEXO III (espaço envolvente)
76	006	009/0112		JOSÉ DE BARROS 155, RUA DOM	RES. 37/92 - Tombamento, pelo Compresp, da Área do Anhangabau - Imóvel integrante do ANEXO III (espaço envolvente)
77	006	009/0034, 0039, 0043 (c), 0044 A 0053 0077 A 0078, 0113 A 0116, 0117 (c), 0136 A 0137, 0168 A 0169		ITAPETININGA 224 A 228, RUA BARÃO DE	RES. 37/92 - Tombamento, pelo Compresp, da Área do Anhangabau - Imóvel integrante do ANEXO III (espaço envolvente)
78	006	009/0054 A 0055, 0057 A 0074, 0079 A 0080, 0100 A 0101		VINTE E QUATRO DE MAIO 247 A 253, RUA	RES. 37/92 - Tombamento, pelo Compresp, da Área do Anhangabau
79	006	009/0082 A 0089		VINTE E QUATRO DE MAIO 221 A 228, RUA	RES. 37/92 - Tombamento, pelo Compresp, da Área do Anhangabau
80	006	009/0121, 0124 A 0130, 0138 A 0141, 0150 A 0151, 0159 A 0162, 0164 A 0165, 0173		JOSÉ DE BARROS 167 A 177, RUA DOM	RES. 37/92 - Tombamento, pelo Compresp, da Área do Anhangabau - Imóvel integrante do ANEXO III (espaço envolvente)
81	006	009/0152 A 0157		JOSÉ DE BARROS 189, RUA DOM C/	RES. 37/92 - Tombamento, pelo Compresp, da Área do Anhangabau - Imóvel integrante do ANEXO III (espaço envolvente)
82	006	009/0163		ITAPETININGA 280, 282, RUA BARÃO DE	RES. 37/92 - Tombamento, pelo Compresp, da Área do Anhangabau - Imóvel integrante do ANEXO III (espaço envolvente)

Of. Reg. Imóveis  
20  
15/05/2016  
15/05/2016



83	006	009/0170		REPÚBLICA 282, 284, PRAÇA DA	RES. 37/92 - Tombamento, pelo Conpresp, da Área do Anhangabau - Imóvel integrante do ANEXO III (espaço envolvente)
84	006	009/0171, 0172		ITAPETININGA 276, 278, RUA BARÃO DE	RES. 37/92 - Tombamento, pelo Conpresp, da Área do Anhangabau - Imóvel integrante do ANEXO III (espaço envolvente)
85	006	010/0002		JOSÉ DE BARROS 315 A 323, RUA DOM	RES. 37/92 - Tombamento, pelo Conpresp, da Área do Anhangabau - Imóvel integrante do ANEXO III (espaço envolvente)
86	006	010/0004		JOSÉ DE BARROS 235 A 239, RUA DOM	RES. 37/92 - Tombamento, pelo Conpresp, da Área do Anhangabau - Imóvel integrante do ANEXO III (espaço envolvente)
87	006	010/0006		VINTE E QUATRO DE MAIO 196, RUA	RES. 37/92 - Tombamento, pelo Conpresp, da Área do Anhangabau - Imóvel integrante do ANEXO III (espaço envolvente)
88	006	010/0007		VINTE E QUATRO DE MAIO 200, RUA	RES. 37/92 - Tombamento, pelo Conpresp, da Área do Anhangabau - Imóvel integrante do ANEXO III (espaço envolvente)
89	006	010/0048		JOÃO 605, 609, 613, 617, AVENIDA SÃO	RES. 37/92 - Tombamento, pelo Conpresp, da Área do Anhangabau - Imóvel integrante do ANEXO III (espaço envolvente)
90	006	010/0008 A 0015, 0017, 0019 A 0020, 0022, 0053 A 0054, 0068, 0550 A 0551		VINTE E QUATRO DE MAIO 208 A 224, RUA	RES. 37/92 - Tombamento, pelo Conpresp, da Área do Anhangabau - Imóvel integrante do ANEXO III (espaço envolvente)
91	006	010/0024 A 0038, 0554 A 0555		VINTE E QUATRO DE MAIO 236 A 250, RUA	RES. 37/92 - Tombamento, pelo Conpresp, da Área do Anhangabau - Imóvel integrante do ANEXO III (espaço envolvente)
92	006	010/0062 A 0125, 0235 A 0326		JOSÉ DE BARROS 245 A 261, RUA DOM C/ VINTE E QUATRO DE MAIO 188, RUA	RES. 37/92 - Tombamento, pelo Conpresp, da Área do Anhangabau - Imóvel integrante do ANEXO III (espaço envolvente)
93	006	010/0128 A 0104, 0328 A 0446		JOSÉ DE BARROS 265 A 293, RUA DOM	RES. 37/92 - Tombamento, pelo Conpresp, da Área do Anhangabau - Imóvel integrante do ANEXO III (espaço envolvente)
94	006	010/0196 A 0233, 0448 A 0547		JOSÉ DE BARROS 297 A 303, RUA DOM	RES. 37/92 - Tombamento, pelo Conpresp, da Área do Anhangabau - Imóvel integrante do ANEXO III (espaço envolvente)
95	006	010/0552 A 0553		IPIRANGA 770 A 786, AVENIDA	RES. 09/09 - Tombamento dos espaços internos e das relações espaciais e arquitetônicas entre os elementos que os compõem, assim como dos acabamentos, do artigo CINE IPIRANGA, RES. 37/92 - Tombamento, pelo Conpresp, da Área do Anhangabau - Cine Ipiranga, Processo SC 33 186/95 - Abertura de processo de tombamento, pelo Condephaat, do Cine Ipiranga e Hotel Escalator
96	006	010/0556 A 0560, 0047 (c)		IPIRANGA 818, AVENIDA C/ JOÃO 625 A 639, AVENIDA SÃO (antigo lote 47)	RES. 37/92 - Tombamento, pelo Conpresp, da Área do Anhangabau - Imóvel integrante do ANEXO III (espaço envolvente)
97	006	016/0004		VINTE E QUATRO DE MAIO 47, RUA	RES. 37/92 - Tombamento, pelo Conpresp, da Área do Anhangabau - Imóvel integrante do ANEXO III (espaço envolvente)
98	006	016/0005		VINTE E QUATRO DE MAIO 53 A 57, RUA	RES. 37/92 - Tombamento, pelo Conpresp, da Área do Anhangabau - Imóvel integrante do ANEXO III (espaço envolvente)
99	006	016/0011		JOSÉ DE BARROS 154, 158, 162, 168, 172, RUA DOM	RES. 37/92 - Tombamento, pelo Conpresp, da Área do Anhangabau - Imóvel integrante do ANEXO III (espaço envolvente)

P2 009/101 smuzo

Φ

100	006	016/0012			ITAPETININGA 164 A 174, RUA BARÃO DE C/ JOSÉ DE BARROS 148 A 152, RUA DOM ITAPETININGA 70 A 100, RUA BARÃO DE	RES. 37/92 - Tombamento, pelo Compresp, da Área do Anhangabau - Imóvel integrante do ANEXO III (espaço envoltório) RES. 37/92 - Tombamento, pelo Compresp, da Área do Anhangabau
101	006	016/0017	EDIFÍCIO ITA			
102	006	016/0817			CRISPINIANO 225, RUA CONSELHEIRO	RES. 37/92 - Tombamento, pelo Compresp, da Área do Anhangabau - Imóvel integrante do ANEXO III (espaço envoltório)
103	006	016/0021 A 0030, 0074 A 0353, 0355 A 0357	EDIFÍCIO PALÁCIO DO COMÉRCIO / CONDOMÍNIO 07		CRISPINIANO 229 A 255, RUA CONSELHEIRO C/ VINTE E QUATRO DE MAIO 7 A 37, RUA	RES. 37/92 - Tombamento, pelo Compresp, da Área do Anhangabau - Imóvel integrante do ANEXO III (espaço envoltório)
104	006	016/0087 A 0072, 0511 A 0523, 0533 A 0534	CONDOMÍNIO 03		ITAPETININGA 124 A 128, RUA BARÃO DE	RES. 37/92 - Tombamento, pelo Compresp, da Área do Anhangabau - Imóvel integrante do ANEXO III (espaço envoltório)
105	006	016/0358 A 0359, 0362, etc	CONDOMÍNIO 01		ITAPETININGA 50, 54, 62, 68, RUA BARÃO DE	RES. 37/92 - Tombamento, pelo Compresp, da Área do Anhangabau
106	006	016/0551 A 0562, 0855 A 0912	CONDOMÍNIO 02		ITAPETININGA 132 A 152, RUA BARÃO DE	RES. 37/92 - Tombamento, pelo Compresp, da Área do Anhangabau - Imóvel integrante do ANEXO III (espaço envoltório)
107	006	016/0563 A 0637, 0639 A 0810, 0843 A 0844	EDIFÍCIO GUATAPARÁ E EDIFÍCIO GUATAPARAZINHO / CONDOMÍNIO 04		ITAPETININGA 108 A 120, RUA BARÃO DE C/ VINTE E QUATRO DE MAIO 95 A 105, RUA	RES. 37/92 - Tombamento, pelo Compresp, da Área do Anhangabau (Edifício Guatapará e Edifício Guataparazinho)
108	006	016/0812 A 0816, 0818 A 0942	EDIFÍCIO GLÓRIA / CONDOMÍNIO 05		ITAPETININGA 28, RUA BARÃO DE C/ CRISPINIANO 209 A 219, RUA CONSELHEIRO	RES. 37/92 - Tombamento, pelo Compresp, da Área do Anhangabau (Edifício Glória)
109	006	016/0920 A 0922, 0928 A 0930	CONDOMÍNIO 05		ITAPETININGA 40 A 46, RUA BARÃO DE	RES. 37/92 - Tombamento, pelo Compresp, da Área do Anhangabau - Imóvel integrante do ANEXO III (espaço envoltório)
110	006	016/0935 A 0959, 0960 A 0985 (c), 0986 A 1051, 1090, 0853 A 0854 (c)	EDIFÍCIO R. MONTEIRO		VINTE E QUATRO DE MAIO 77, RUA	RES. 37/92 - Tombamento, pelo Compresp, da Área do Anhangabau - Imóvel integrante do ANEXO III (espaço envoltório)
111	006	016/1061 A 1077			ITAPETININGA 18, RUA BARÃO DE C/ CRISPINIANO 195, RUA CONSELHEIRO	RES. 37/92 - Tombamento, pelo Compresp, da Área do Anhangabau - Imóvel integrante do ANEXO III (espaço envoltório)
112	006	016/1089			JOSÉ DE BARROS 178, 186, 190, 198, RUA DOM C/ VINTE E QUATRO DE MAIO 141,	RES. 37/92 - Tombamento, pelo Compresp, da Área do Anhangabau - Imóvel integrante do ANEXO III (espaço envoltório)
113	006	016/1089			JOSÉ DE BARROS 186 A 190, RUA DOM C/ VINTE E QUATRO DE MAIO 141, RUA	RES. 37/92 - Tombamento, pelo Compresp, da Área do Anhangabau - Imóvel integrante do ANEXO III (espaço envoltório)
114	006	017/0015	CINE DOM JOSÉ		JOSÉ DE BARROS 288, 296, 298, RUA DOM	RES. 37/92 - Tombamento, pelo Compresp, da Área do Anhangabau (Cine Dom José)
115	006	017/0016			JOSÉ DE BARROS 278 A 282, RUA DOM	RES. 37/92 - Tombamento, pelo Compresp, da Área do Anhangabau
116	006	017/0038			CRISPINIANO 323, 325, RUA CONSELHEIRO	RES. 37/92 - Tombamento, pelo Compresp, da Área do Anhangabau - Imóvel integrante do ANEXO III (espaço envoltório)

2.009.10/SM/BU

22



117	006	017/0039			CRISPINIANO 329 A 333, RUA CONSELHEIRO	RES. 37/92 - Tombamento, pelo Compresp, da Área do Anhangabau
118	006	017/0040			CRISPINIANO 339, 343, RUA CONSELHEIRO	RES. 37/92 - Tombamento, pelo Compresp, da Área do Anhangabau - Imóvel integrante do ANEXO III (espaço envoltório)
119	006	017/0041			CRISPINIANO 347, 351, RUA CONSELHEIRO	RES. 37/92 - Tombamento, pelo Compresp, da Área do Anhangabau - Imóvel integrante do ANEXO III (espaço envoltório)
120	006	017/0044			CRISPINIANO 371, 387, RUA CONSELHEIRO	RES. 37/92 - Tombamento, pelo Compresp, da Área do Anhangabau - Imóvel integrante do ANEXO III (espaço envoltório)
121	006	017/0045			CRISPINIANO 393, 399, 401, 403, RUA CONSELHEIRO C/ JOÃO 393, AVENIDA	RES. 37/92 - Tombamento, pelo Compresp, da Área do Anhangabau
122	006	017/0067 A 0071			VINTE E QUATRO DE MAIO 104, 108, RUA	RES. 37/92 - Tombamento, pelo Compresp, da Área do Anhangabau - Imóvel integrante do ANEXO III (espaço envoltório)
123	006	017/0075 A 0524			VINTE QUATRO DE MAIO 62, RUA C/ JOÃO 439, AVENIDA SÃO	RES. 37/92 - Tombamento, pelo Compresp, da Área do Anhangabau (Grande Galeria)
124	006	017/0525 A 0779			JOSÉ DE BARROS 270, RUA DOM C/ VINTE E QUATRO DE MAIO 116, RUA	RES. 37/92 - Tombamento, pelo Compresp, da Área do Anhangabau - Imóvel integrante do ANEXO III (espaço envoltório)
125	006	017/0787 A 0800			JOSÉ DE BARROS 258, 264, RUA DOM	RES. 37/92 - Tombamento, pelo Compresp, da Área do Anhangabau - Imóvel integrante do ANEXO III (espaço envoltório)
126	006	017/0801 A 0802			CRISPINIANO 311, 317, RUA CONSELHEIRO	RES. 37/92 - Tombamento, pelo Compresp, da Área do Anhangabau - Imóvel integrante do ANEXO III (espaço envoltório)
127	006	017/0821			VINTE E QUATRO DE MAIO 96, 102, RUA	RES. 37/92 - Tombamento, pelo Compresp, da Área do Anhangabau - Imóvel integrante do ANEXO III (espaço envoltório)
128	006	017/0822			JOÃO 407 A 419, AVENIDA SÃO	RES. 37/92 - Tombamento, pelo Compresp, da Área do Anhangabau - A/CINE ART-PALÁCIO: NP-1, BIPLAZA HOTEL: SEM RESTRIÇÃO DE PRESERVAÇÃO
129	006	017/0882			VINTE E QUATRO DE MAIO 70, 74, 80, 84, 88, 90, RUA	RES. 37/92 - Tombamento, pelo Compresp, da Área do Anhangabau - Imóvel integrante do ANEXO III (espaço envoltório)
130	006	017/0825			CRISPINIANO 355, 359, 365, 369, RUA CONSELHEIRO	RES. 37/92 - Tombamento, pelo Compresp, da Área do Anhangabau - Imóvel integrante do ANEXO III (espaço envoltório)
131	006	017/0826 A 0827			VINTE E QUATRO DE MAIO 20, 30, 32, 36, 50, RUA C/ CRISPINIANO 281, RUA CONSELHEIRO	RES. 37/92 - Tombamento, pelo Compresp, da Área do Anhangabau - Imóvel integrante do ANEXO III (espaço envoltório)
132	006	026/0001			RAMOS DE AZEVEDO, PRAÇA	RES. 37/92 - Tombamento, pelo Compresp, da Área do Anhangabau (logradouros públicos NP-1)
133	006	026/0001			RAMOS DE AZEVEDO S/N, PRAÇA	RES. 05/91 - Tombamento ex-officio, pelo Compresp, do Teatro Municipal: RES. SC. 49/81 - Tombamento, pelo Condephaat, do Teatro Municipal
134	006	027/0010			JOÃO 269, AVENIDA SÃO	RES. 37/92 - Tombamento, pelo Compresp, da Área do Anhangabau - AJEDIFICIO DO CONSERVATORIO: NP-1; BIANEXOS: NP-4; Processo SC-40.366/00 - APT, pelo Condephaat, do Edifício do Conservatório

27 2009/10/5m30

23  
 2009/10/5m30  
 2009/10/5m30

135	006	027	0021				JOÃO 345, 347, AVENIDA SÃO	RES. 37/92 - Tombamento, pelo Compresp, da Área do Anhangabau
136	006	027	0025		CINE MARROCOS / EDIFÍCIO J B		CRISPINIANO 344 A, 352, RUA CONSELHEIRO	RES. 37/92 - Tombamento, pelo Compresp, da Área do Anhangabau - AJCINE MARROCOS - NP-1, BIEDIFÍCIO J. B. NP-3
137	006	027	0026				CRISPINIANO 328 A, 340, RUA CONSELHEIRO C/ RAMOS DE AZEVEDO	RES. 37/92 - Tombamento, pelo Compresp, da Área do Anhangabau - Imóvel integrante do ANEXO III (espaço envolto)
138	006	027	0027		EDIFÍCIO GRUPO VOTORANTIM - ANTIGO HOTEL ESPLANADA		RAMOS DE AZEVEDO 254, PRAÇA	RES. 37/92 - Tombamento, pelo Compresp, da Área do Anhangabau (Edifício Grupo Votorantim - Antigo Hotel Eplanada)
139	006	027	0058 A, 0060 (c), 0063 A, 0066, etc		EDIFÍCIO CBI / CONDOMÍNIO 02		RAMOS DE AZEVEDO 202 A, 206, PRAÇA	RES. 37/92 - Tombamento, pelo Compresp, da Área do Anhangabau (Edifício CBI)
140	006	027	0112, 0113, 0114 (c), 0115 (c), 0116 A, 0117, etc		CONDOMÍNIO 03		FORMOSA 357, 367, 373, RUA	RES. 37/92 - Tombamento, pelo Compresp, da Área do Anhangabau (Edifício CBI)
141	006	027	0193 A, 0220				JOÃO 235, 239, 243, AVENIDA SÃO	RES. 37/92 - Tombamento, pelo Compresp, da Área do Anhangabau
142	006	027	0221 A, 0248				JOÃO 243, AVENIDA SÃO	RES. 37/92 - Tombamento, pelo Compresp, da Área do Anhangabau
143	007	000	0000		LARGO DO AROUCHE		AROUCHE, LARGO DO	RES. 44/92 - APT, pelo Compresp, dos imóveis enquadrados como ZB- 200 (espaço público circunscrito pelas quadras 041, 049, 050, 051, 052, 062 e 094 do setor 007)
144	007	051	0053		ACADEMIA PAULISTA DE LETRAS		AROUCHE 302, 312, 324, LARGO DO	RES. SC 13710 - Tombamento do edifício da Academia Paulista de Letras (Ata de 22/03/2010 e publicada no DOE de 12/05/2010, p. 35)
145	007	051	0056				AROUCHE 360, LARGO DO	RES. 44/92 - APT, pelo Compresp, dos imóveis enquadrados como ZB- 200
146	007	052	0237 A, 0272, 0274 A, 0313, etc		EDIFÍCIO ARLINDA / CONDOMÍNIO 02		AROUCHE 76, 82, 88, 96, LARGO DO	RES. 26/04 - Abertura de processo de tombamento, pelo Compresp, dos imóveis enquadrados ou propostos como ZEPEC pela Lei n.
147	007	071	0085 A, 0097		CONDOMÍNIO 01		REPÚBLICA 419, PRAÇA DA C/ VIEIRA DE CARVALHO 11 A 19, AVENIDA	RES. 37/92 - Tombamento, pelo Compresp, da Área do Anhangabau
148	007	072	0010 A, 0034, 0037 A, 0038, 0068		EDIFÍCIO SARTI / CONDOMÍNIO 02		REPÚBLICA 465, PRAÇA DA C/ VIEIRA DE CARVALHO 10 A 16, AVENIDA	RES. 37/92 - Tombamento, pelo Compresp, da Área do Anhangabau (Edifício Sarti)
149	007	075	0029				PIRANGA 741 A, 747, AVENIDA C/ REPÚBLICA 370, PRAÇA DA	RES. 37/92 - Tombamento, pelo Compresp, da Área do Anhangabau
150	007	075	0030		CINE MARABÁ / EDIFÍCIO MARABÁ		PIRANGA 757 A, 767, AVENIDA	RES. 37/92 - Tombamento, pelo Compresp, da Área do Anhangabau - Cine Marabá - a) Cine Marabá NP-1, b) Edifício NP-3
151	007	075	0031				PIRANGA 785, 787, 795, 799, AVENIDA C/ JOÃO 665 A 687, AVENIDA SÃO	RES. 37/92 - Tombamento, pelo Compresp, da Área do Anhangabau

02/009/10/SMDC

1824  


152	007	075/0139 A, 0151, 0154 A 0156, 0169		REPÚBLICA 376, PRAÇA DA	RES. 37/92 - Tombamento, pelo Conpresp, da Área do Antangabaú
153	008	000/0000	LARGO CORAÇÃO DE JESUS	CORAÇÃO DE JESUS, LARGO	RES. 44/92 - APT, pelo Conpresp, dos imóveis enquadrados como ZB-200 (espaço público circunscrito pelas quadras 026, 036, 037 e 038 do setor 008)
154	008	000/0000	MONUMENTO A DUQUE DE CAXIAS / PRAÇA PRINCESA ISABEL	ISABEL S/N, PRAÇA PRINCESA	Processo SC 49.686/04 - APT, pelo Condephaat, do Monumento à Duque de Caxias localizado na Praça Princesa Isabel
155	008	039/0002	EDIFÍCIO À ALAMEDA CLEVELAND 374 / EDIFÍCIO DA CAIXA A.P. SANTOS JUNDIAI	CLEVELAND 374, ALAMEDA	RES. 15/04 - Tombamento, pelo Conpresp, de imóvel à Alameda Cleveland 374
156	008	039/0048	ESTAÇÃO JULIO PRESTES	JULIO PRESTES 148, 260, PRAÇA C/ MAUÁ 51, RUA	RES. 44/92 - APT, pelo Conpresp, dos imóveis enquadrados como ZB-200; RES. SC 27/99 - Tombamento, pelo Condephaat, da Estação Júlio Prestes
157	008	039/0049	EDIFÍCIO DO DOPS	OSÓRIO 86, 116, 120, LARGO GENERAL	RES. 44/92 - APT, pelo Conpresp, dos imóveis enquadrados como ZB-200; RES. SC 28/99 - Tombamento, pelo Condephaat, do Antigo Edifício do DOPS
158	008	039/0052	REMANESCENTE DA PRIMITIVA ESTAÇÃO DA ESTRADA DE FERRO SOROCABANA	MAUÁ S/N, RUA C/ JOSÉ PAULINO 29, RUA	ZEPEC 021 - BJR - Bens Imóveis Representativos com indicação de nível de preservação-NP 3 na qual deverão ser atendidas todas as características de uso e ocupação da zona de uso circundante
159	008	039/0054	REMANESCENTE DA ANTIGA ESTRADA DE FERRO SOROCABANA DO DOPS	MAUÁ S/N, RUA C/ COIUTO MAGALHÃES, VIADUTO GENERAL	RES. 44/92 - APT, pelo Conpresp, dos imóveis enquadrados como ZB-200; Processo SC 20 15178 - APT, pelo Condephaat, dos remanescentes da antiga Estrada de Ferro Sorocabana
160	008	045/0375 A 0393	BAIRRO DOS CAMPOS ELISEOS	LIMEIRA 532, 534, 540, 544, 548, ALAMEDA BARÃO DE C/ HELVÉCIA 591, RUA	Processo SC 24 506/86 - Abertura de processo de tombamento, pelo Condephaat, do Bairro dos Campos Eliseos, listado como NP 2
161	008	048/0005	BAIRRO DOS CAMPOS ELISEOS	PIRACICABA 65, 69, 73, ALAMEDA BARÃO DE	Processo SC 24 506/86 - Abertura de processo de tombamento, pelo Condephaat, do Bairro dos Campos Eliseos, listado como NP 2

07 009/10/5mdu

H-25

009/10/5mdu

57 acátio/m<sup>2</sup>  
1,320

**TABELA 3**

**Imóveis de interesse -- ÁREA DE EXPANSÃO**

4,200 m<sup>2</sup>  
1,320



SMC - DPH - DIVISÃO DE PRESERVAÇÃO

*Est. avaliado*  
*§ 27*  
*2000*

IMÓVEIS DE INTERESSE ENTRE AS AVENIDAS SAO JOAO E RIO BRANCO



SQL: 008.053.0059 a  
0103

Endereço: Av. Duque de Caxias, 314 com Av. São João.  
Identificação:

Autor/ Construtor:

Época:

Construção/ Acabamento: Estrutura de concreto e Alvenaria de tijolos.

Conservação: Bom

---

ANÁLISE:

HISTÓRICO:

Classificação:



SMC - DPH - DIVISÃO DE PRESERVAÇÃO

*008.053.0004*  
*# 28*  
*Φ*

IMÓVEIS DE INTERESSE ENTRE AS AVENIDAS SÃO JOÃO E RIO BRANCO



SQL: 008.053.0004

Endereço: Av. São João, 1214 a 1238 X rua General Osório X Barão de Campinas, 99 a 115.

Identificação:

Autor/ Construtor:

Época:

Construção/ Acabamento: Estrutura de concreto e Alvenaria de tijolos.

Conservação: Bom.

---

ANÁLISE:

HISTÓRICO:

Classificação:

09/06/2010/SMC

fs 29

ACPP - Sol.  
Crítica e Defesa  
DIRETOR

SMC - DPH - DIVISÃO DE PRESERVAÇÃO

IMÓVEIS DE INTERESSE ENTRE AS AVENIDAS SAO JOAO E RIO BRANCO



SQL: 008.057.0008

Endereço: Rua General Osório, 436.

Identificação:

Autor/ Construtor:

Época:

Construção/ Acabamento: Estrutura de concreto e Alvenaria de tijolos:

Conservação: Bom

ANÁLISE:

HISTÓRICO:

Classificação:

99 9091,0/Sm 20  
R\$ 30  
A

SMC – DPH – DIVISÃO DE PRESERVAÇÃO

IMÓVEIS DE INTERESSE ENTRE AS AVENIDAS SAO JOAO E RIO BRANCO



SQL: 008.057.0002 a  
0003

X

Endereço: Rua General Osório, 388, 398 X. Avenida Rio Branco (esquina Prejudicada)  
Identificação:

Autor/ Construtor:  
Época:  
Construção/ Acabamento: Alvenaria de tijolos.  
Conservação: Regular

ANÁLISE:  
HISTÓRICO:

Classificação:

07/000114/2000  
H31  
9

SMC - DPH - DIVISÃO DE PRESERVAÇÃO

IMÓVEIS DE INTERESSE ENTRE AS AVENIDAS SÃO JOÃO E RIO BRANCO



SQL: 008.057.0012 a  
0013

Endereço: Rua Guaianases, 424, 428, 434.  
Identificação:

Autor/ Construtor:  
Época:  
Construção/ Acabamento: Alvenaria de tijolos.  
Conservação: Bom

---

ANÁLISE:  
HISTÓRICO:

Classificação:

07.009/10/5mdu  
2.32  
A

SMC - DPH - DIVISÃO DE PRESERVAÇÃO

IMÓVEIS DE INTERESSE ENTRE AS AVENIDAS SAO JOAO E RIO BRANCO



SQL: 008.057.0011 ✓

Endereço: Rua Guaianases, 418.  
Identificação:

Autor/ Construtor:  
Época:  
Construção/ Acabamento: Alvenaria de tijolos.  
Conservação: Bom

---

ANÁLISE:

HISTÓRICO:

Classificação:



SMC - DPH - DIVISÃO DE PRESERVAÇÃO

*of. anal. d. sm. cu*  
*333*  
*A*  
*SEI 100.000.000*  
*AGOP - SMC*  
*Eng.º e T.º*  
*DPH/SMC*

IMÓVEIS DE INTERESSE ENTRE AS AVENIDAS SAO JOAO E RIO BRANCO



SQL: 008.061.0055


Endereço: Rua Barão de Limeira, 109, 125  
Identificação:

Autor/ Construtor:  
Época:  
Construção/ Acabamento: Estrutura de concreto e Alvenaria de tijolos.  
Conservação: Bom

ANÁLISE:  
HISTÓRICO:

Classificação:

SMC - DPH - DIVISÃO DE PRESERVAÇÃO

07/09/2010  
1634  


IMÓVEIS DE INTERESSE ENTRE AS AVENIDAS SAO JOAO E RIO BRANCO



SQL: 008.061.0066 a  
0093, 0095 a 0115

Endereço: Rua Barão de Limeira, 145 X Rua General Osório.  
Identificação: Palacete César Rudge

Autor/ Construtor:

Época:

Construção/ Acabamento: Estrutura de concreto e Alvenaria de tijolos.

Conservação: Bom

---

ANÁLISE:

HISTÓRICO:

Classificação:

Proj. 009/10/15/20  
1/35  
A

SMC - DPH - DIVISÃO DE PRESERVAÇÃO

IMÓVEIS DE INTERESSE ENTRE AS AVENIDAS SÃO JOÃO E RIO BRANCO



SQL: 008.061.0040 ✓

Endereço: Av. São João, 1124.  
Identificação: Hotel Manchete

Autor/ Construtor:  
Época:  
Construção/ Acabamento: Estrutura de concreto e Alvenaria de tijolos.  
Conservação: Bom

---

ANÁLISE:  
HISTÓRICO:

Classificação

07 009/10/5/200  
1/30  
AGPP-2  
1/30/2007  
1/30/2007

SMC – DPH – DIVISÃO DE PRESERVAÇÃO

IMÓVEIS DE INTERESSE ENTRE AS AVENIDAS S. JOÃO e RIO BRANCO



SQL: 008.062.0051 a  
0063 e 0065

Endereço: rua Barão de Limeira, 146 X rua General Osório.  
Identificação: Palacete Guapira

Autor/ Construtor:  
Época:  
Construção/ Acabamento: Estrutura de concreto e Alvenaria de tijolos.  
Conservação: Regular

ANÁLISE:

HISTÓRICO:

Classificação:

*Proj. 008.070.0037*  
*16/07*  
*[Signature]*

SMC – DPH – DIVISÃO DE PRESERVAÇÃO

IMÓVEIS DE INTERESSE ENTRE AS AVENIDAS S. JOÃO e RIO BRANCO

SQL: 008.070.0037



Endereço: rua Barão de Limeira, 14 a 44 X rua Vitória.  
Identificação:

Autor/ Construtor:

Época:

Construção/ Acabamento: Estrutura de concreto e Alvenaria de tijolos,

Conservação: Bom

---

ANÁLISE:

HISTÓRICO:

Classificação:



SMC - DPH - DIVISÃO DE PRESERVAÇÃO

*Epoca do Hotel*

*1938*

*de 1938, de  
ADPP, São Paulo  
Críticas e Também  
Construção*

IMÓVEIS DE INTERESSE ENTRE AS AVENIDAS S. JOÃO e RIO BRANCO

SQL: 008.078.0007



Endereço: Praça Julio de Mesquita, 48.  
Identificação: Hotel Lux

Autor/ Construtor:

Época:

Construção/ Acabamento: Estrutura de concreto e Alvenaria de tijolos.

Conservação: Bom

---

ANÁLISE:

HISTÓRICO:

Classificação:

99 00010/3102  
R\$ 30,  
A

SMC - DPH - DIVISÃO DE PRESERVAÇÃO

IMÓVEIS DE INTERESSE ENTRE AS AVENIDAS S. JOÃO e RIO BRANCO



SQL: 008.078.0003

Endereço: Praça Julio de Mesquita, 90.  
Identificação: Hotel América do Sul

Autor/ Construtor:  
Época:  
Construção/ Acabamento: Estrutura de concreto e Alvenaria de tijolos.  
Conservação: Bom

---

ANÁLISE:

HISTÓRICO:

Classificação:

SMC - DPH - DIVISÃO DE PRESERVAÇÃO

87 029/10/sem 30

140

2012-10-10  
ASPP - S.C.  
Gratuito e Taxa de  
Cemeterio

IMÓVEIS DE INTERESSE ENTRE AS AVENIDAS S. JOÃO e RIO BRANCO

SQL: 008.078.0001 ✓



Endereço: rua Vitória, 687 X Praça Julio de Mesquita.  
Identificação: Palacete Vitoria

Autot/ Construtor:

Época:

Construção/ Acabamento: Estrutura de concreto e Alvenaria de tijolos.

Conservação: Bom

---

ANÁLISE:

HISTÓRICO:

Classificação:

SMC - DPH - DIVISÃO DE PRESERVAÇÃO

of 009/01 SMC 20  
# 41  
P  
P  
P

IMÓVEIS DE INTERESSE ENTRE AS AVENIDAS S. JOÃO e RIO BRANCO



SQL: 008.079.0065 a  
0293

Endereço: rua Aurora, 538.  
Identificação: Edifício Araqua e Cinema

Autor/ Construtor:  
Época:  
Construção/ Acabamento: Estrutura de concreto e Alvenaria de tijolos.  
Conservação: Regular

---

ANÁLISE:

HISTÓRICO:

Classificação:

27 009/10/5m20  
1342  
A

SMC - DPH - DIVISÃO DE PRESERVAÇÃO

IMÓVEIS DE INTERESSE ENTRE AS AVENIDAS SÃO JOÃO E RIO BRANCO



SQL: 008.080.0006 e  
0057

Endereço: Rua Aurora, 460 X Rua Guaianases  
Identificação: Edifício Magestic.

Autor/ Construtor:  
Época:  
Construção/ Acabamento: Estrutura de concreto e Alvenaria de tijolos:  
Conservação: Bom

ANÁLISE:

HISTÓRICO:

CLASSIFICAÇÃO:

Classificação:



SMC – DPH – DIVISÃO DE PRESERVAÇÃO

09.009/10/15/2010

1543

DATA: 10/10/2010  
ASSIN: Sr. [Assinatura]  
CRISTINA E TEREZINHA  
DEPARTAMENTO

IMÓVEIS DE INTERESSE ENTRE AS AVENIDAS SAO JOAO E RIO BRANCO



SQL: 008.000

Endereço: Praça Julio de Mesquita.  
Identificação: Fonte Escultórica.

Autor/ Construtor:  
Época:  
Construção/ Acabamento:  
Conservação: Bom

---

ANÁLISE:  
HISTÓRICO:  
CLASSIFICAÇÃO:

Classificação:

**LISTAGEM DE BENS DE INTERESSE NA ÁREA COMPLEMENTAR DO PERÍMETRO DO PROJETO DA NOVA LUZ**  
 entre as Avenidas São João e Rio Branco  
 (Vistoria realizada em 22/12/2010)

Nº	QUADRA	LOTE	PATRIMÔNIO	ENDEREÇO	OBSERVAÇÃO
1	026	0007		WASHINGTON LUIS 335, 341, AVENIDA	
2	026	0009		WASHINGTON LUIS 345, 351, 359, AVENIDA	
3	026	0000		WASHINGTON LUIS 367, AVENIDA	
4	053	0050 a 0103		CAXIAS 314, AVENIDA DUQUE C/ SÃO JOÃO, 1282 a 1322, AVENIDA	Imóvel listado como ZB 200 - integra RES 44/92
5	053	0014		SÃO JOÃO, 1214, 1222, 1236, 1238, AVENIDA C/ OSÓRIO, RUA GENERAL C/ CAMPINAS 99, 103, 105, 109, 111, RUA BARÃO DE	Imóvel listado como ZB 200 - integra RES 44/92
6	057	0008		OSÓRIO 436, 438, RUA GENERAL	Imóvel listado como ZB 200 - integra RES 44/92
7	057	0002 a 0003		OSÓRIO 388, 398, RUA GENERAL C/ RIO BRANCO S/N, AVENIDA (esquina)	
8	057	0012 a 0013		GUANANASES 424, 428, 434, RUA	
9	057	0011		GUANANASES 418, 422, RUA	
10	061	0055		LIMEIRA 109, 125, RUA BARÃO DE	
11	061	0069 a 0083, 0085 a 0115	PALACETE CÉSAR RUDGE	LIMEIRA 145, RUA BARÃO DE C/ OSÓRIO S/N, RUA GENERAL	Imóvel listado como ZB 200 - integra RES 44/92
12	061	0040, 2	HOTEL MANCHETE	SÃO JOÃO 1124, AVENIDA	
13	062	0051 a 0063 e 65	PALACETE GUAPIRA	LIMEIRA 142, 146, 152, RUA BARÃO DE C/ OSÓRIO S/N, RUA GENERAL	
14	070	0007		VITÓRIA S/N, RUA C/ LIMEIRA 10, 14, 20, RUA BARÃO DE	Imóvel listado como ZB 200 - integra RES 44/92
15	070	0007	HOTEL LUX	JULIO MESQUITA 48, PRAÇA	
16	070	0003	HOTEL AMÉRICA DO SUL	JULIO MESQUITA 90, PRAÇA	Imóvel listado como ZB 200 - integra RES 44/92
17	070	0001	PALACETE VITÓRIA	JULIO MESQUITA 112, 116, PRAÇA C/ VITÓRIA 679, 683, 687, RUA	Imóvel listado como ZB 200 - integra RES 44/92
18	070	0065 a 0290	EDIFÍCIO ARAQUÁ E CINEMA	AURORA 536, RUA	
19	080	0060	EDIFÍCIO MAGESTIC	AURORA 460, RUA C/ GUANANASES 126, RUA	
20	080	lugar de encontro público	PRAÇA JULIO DE MESQUITA E	JULIO MESQUITA, PRAÇA	

97 200110101000  
 S. P. C.  
 P. C. C.  
 P. C. C.

PREFEITURA DO MUNICÍPIO DE SÃO PAULO  
SECRETARIA MUNICIPAL DE CULTURA  
DEPARTAMENTO DO PATRIMÔNIO HISTÓRICO

Folha de Informação n.º 45

do ofício n.º 009/2010/SMDU.NOVA LUZ em 05 / 01 / 2011 (a)

Divisão de Preservação  
Senhora Diretora

Em atendimento à solicitação constante da inicial, encaminhamos em anexo, listagens elaboradas por esta Seção Técnica de Crítica e Tombamento, contendo bens tombados e/ou em processo de tombamento ou, ainda, imóveis listados como área envoltória, assim como uma listagem contendo indicações como bens de interesse sem, no entanto, contarem, até o presente momento, com legislação de tombamento específica, na área objeto de estudo do Projeto Nova Luz.

Assim, visando um auxílio imediato quanto aos imóveis com restrição de tombamento na área em questão, mais especificamente nos setores 001, 006, 007 e 008, listados na inicial, informamos que foram encontrados 264 registros de imóveis tombados, em processo de tombamento ou área envoltória específica (listada em resolução, como é o caso da RES. 37/92 que contém o nível de preservação 4) nas três instâncias, a dizer, Iphan, Condephaat e Conpresp. Os bens tombados e em processo de tombamento foram assinalados em vermelho no mapa constante às fls. 03 e em verde os bens com interesse de preservação, indicados na tabela 3 que é resultado de vistoria citada abaixo.

As tabelas anexas foram organizadas em ordem crescente de SQL (Setor, Quadra e Lote) do cadastro municipal, ressaltando que constam nas referidas tabelas, além do SQL, informações sobre nome do patrimônio, endereço, indicações das resoluções (das três esferas) incidentes em cada imóvel (no campo observação), sem, no entanto, haver indicação de nível de preservação que deve ser conferido em cada resolução para não haver equívocos quanto à sua interpretação. Todos estes imóveis foram indicados em vermelho no mapa constante às fls. 03 assim como foram assinalados em verde os bens e que são indicados para preservação.

- 1) Perímetro atual do projeto Nova Luz (conforme indicado no mapa constante às fls. 03, em fundo branco e composto pelas Quadras 7 e 53 a 95 do setor 8 e pelas quadras

PREFEITURA DO MUNICÍPIO DE SÃO PAULO  
SECRETARIA MUNICIPAL DE CULTURA  
DEPARTAMENTO DO PATRIMÔNIO HISTÓRICO

ex avaliação  
de  
A.

19 e 26 do setor 1). Esta primeira listagem contempla apenas os bens tombados e/ou em processo de tombamento, em qualquer das três instâncias de preservação, federal, estadual, ou municipal.

2. Adjacências ao perímetro nova luz (demarcadas em fundo amarelo no mapa constante às fls. 03 e contempla as demais quadras indicadas na inicial composta pelos setores 1, 6, 7 e 8). Esta segunda listagem também contempla os bens tombados e/ou em processo de tombamento, em qualquer das três instâncias de preservação, federal, estadual, ou municipal nas imediações do perímetro Nova Luz, assim como a área envoltória da Resolução 37/92 que está discriminada na própria resolução. Vale ressaltar que não foram listadas as demais áreas envoltórias (relativa aos 300 metros dos bens tombados pelo Condephaat e ex-officio pelo Conpresp) em decorrência das dificuldades de produção de listagens face ao grande número de imóveis envolvidos. Numa tentativa de contribuição para compreensão, podemos citar os imóveis nas imediações que geram área envoltória e que, de alguma maneira, atingem a área em estudo: a Estação Júlio Prestes, o antigo DOPS, a Estação da Luz, o Colégio Caetano de Campos, o Edifício Esther, o Parque da Luz, a Pinacoteca do Estado e a Igreja São Cristóvão.
3. Área complementar (área de expansão do perímetro original do projeto Nova Luz). A Seção Técnica de Crítica e Tombamento fez um levantamento minucioso dos imóveis de interesse que se encontravam na área original do Projeto Nova Luz visando subsidiar solicitação da antiga Emurb (para o qual existe processo específico pa nº 2007-0.228.7198-5) e que se restringia a um perímetro que chegava até a Avenida Rio Branco. Em virtude do novo traçado que se estendeu até a Avenida São João, e para atendimento do presente expediente, foi solicitada pela Diretoria do Departamento do Patrimônio Histórico uma vistoria na área numa tentativa de identificação de elementos de interesse de preservação que ainda não contassem com legislação de tombamento específica e que, no entanto, merecessem ter suas características arquitetônicas e/ou urbanísticas preservadas.

Em vistoria realizada no dia 20 de dezembro de 2010, pelos arquitetos Mauro Pereira de Paula Júnior e Rita de Cássia Alves Soler, desta Seção Técnica de Crítica e Tombamento, acompanhadas do fotógrafo Francisco Saragiotto, da Seção Técnica de Projetos de Revitalização, foram identificados 20 bens (entre 19 edifícios e um logradouro público) e como resultado da vistoria, vimos por bem elaborar uma ficha sucinta de cada bem contendo foto das edificações de interesse detectadas.

Cabe acrescentar, no entanto, que após confrontação de dados, percebemos que 7 (sete) dos imóveis indicados já se encontravam na primeira listagem por



PREFEITURA DO MUNICÍPIO DE SÃO PAULO  
SECRETARIA MUNICIPAL DE CULTURA  
DEPARTAMENTO DO PATRIMÔNIO HISTÓRICO

se tratarem de imóveis em processo de tombamento pelo Conpresp através da RES. 44/92 referente aos imóveis enquadrados como Z8.200 (atual ZEPEC). Assim, a lista em questão se reduz a 13 itens novos que entendemos passíveis de preservação, fato que, no entanto, não invalida o surgimento de novas indicações quando de um estudo mais acurado resultante de um inventário específico.

Por fim, cabe acrescentar, que tramitaram por esta Seção Técnica de Crítica e Tombamento quatro processos referentes à área em questão, que, oportunamente poderão dar maiores subsídios para a identificação dos bens ora listados:

- pa nº 2007-0.228.7196-5 referente ao levantamento de imóveis de interesse no Programa Nova Luz (perímetro inicial que se se fechava na Avenida Rio Branco);
- pa nº 2006-0.156.791-5 referente à regularização da mancha urbana do bairro da Luz, resultante dos estudos da área envoltória da Estação da Luz;
- pa nº 2008-0.176.139-1 referente ao projeto Nova Luz – estudo preliminar;
- pa nº 2009-0.072.724-8 referente a projeto de requalificação dos espaços públicos de ruas do programa Nova Luz.

Estes processos retornaram a esta Seção recentemente para atualização de dados, principalmente em função do novo perímetro do projeto urbanístico específico para concessão urbanística da Nova Luz e em função do tempo decorrido desde a proposição inicial para verificação das condições dos imóveis listados, se ainda pertinentes quanto às questões de preservação nos moldes propostos nos processos acima indicados.

Sem mais para o momento, é o que tínhamos a informar.

Em 05 de janeiro de 2011.

M<sup>te</sup> Ester de A. Lopes  
MARIA ESTER DE ARAÚJO LOPES  
Chefe de Seção Técnica  
STCT/Div. Pres./DPH





Ofício  
Do ~~Processo~~ nº 009/2010/SMD: NOVALUZ  
Folha de informação nº 48  
em 14, 07, 2011. (a) *Alencar*  
Alencar Pereira de S. L.  
Departamento do Patrimônio Histórico  
Divisão de Preservação  
LCS 1017

**SMC / CONPESP**  
Senhora Secretária Executiva

Encaminhamos o presente com as informações contidas nas fls.07 a 47 de nossa Divisão de Preservação em resposta a inicial.

Em 14 de janeiro 2011.

*Leticia Bandeira de Mello*

**LETICIA BANDEIRA DE MELLO**

Diretora

Divisão de Preservação/ DPH/ SMC

do Ofício 009/2010

em 28/01/2011

Folha de informação nº

49

(a)

Agência Conceição Proença Almeida  
R. 887 021.0.30  
Cidade de São Paulo

INTERESSADO: SMDU – GRUPO GESTOR DO CONTRATO 02/2010/SMDU  
ASSUNTO: CONCESSÃO URBANÍSTICA DA NOVA LUZ

SMDU

SENHORA VALÉRIA PAIVA MARTINS TIVERON

COORDENADORA DO GRUPO GESTOR DO CONTRATO 02/2010/SMDU

Retorno o presente a Vossa Senhoria, com as informações prestadas pelos técnicos da Divisão de Preservação, do Departamento do Patrimônio Histórico.

CONPRESP, 28 de janeiro de 2011.

  
JOSÉ EDUARDO DE ASSIS LEFÈVRE  
Presidente - CONPRESP