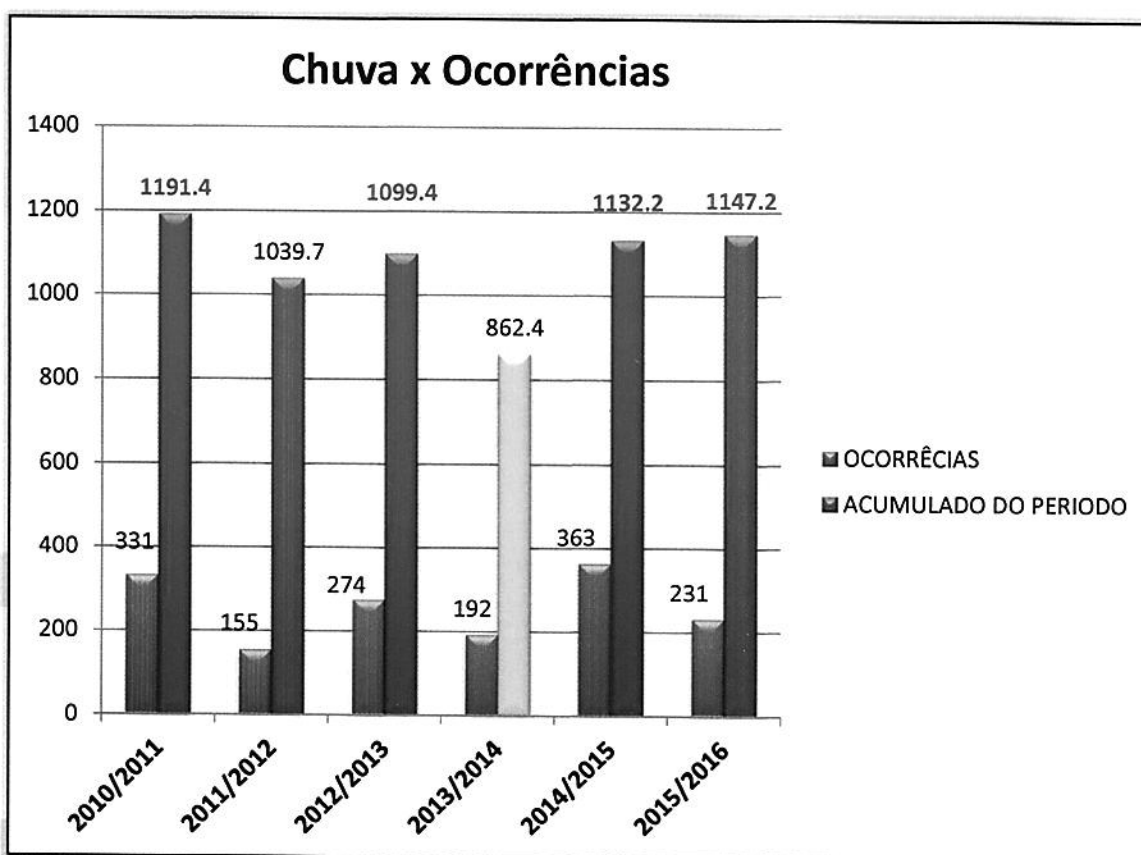
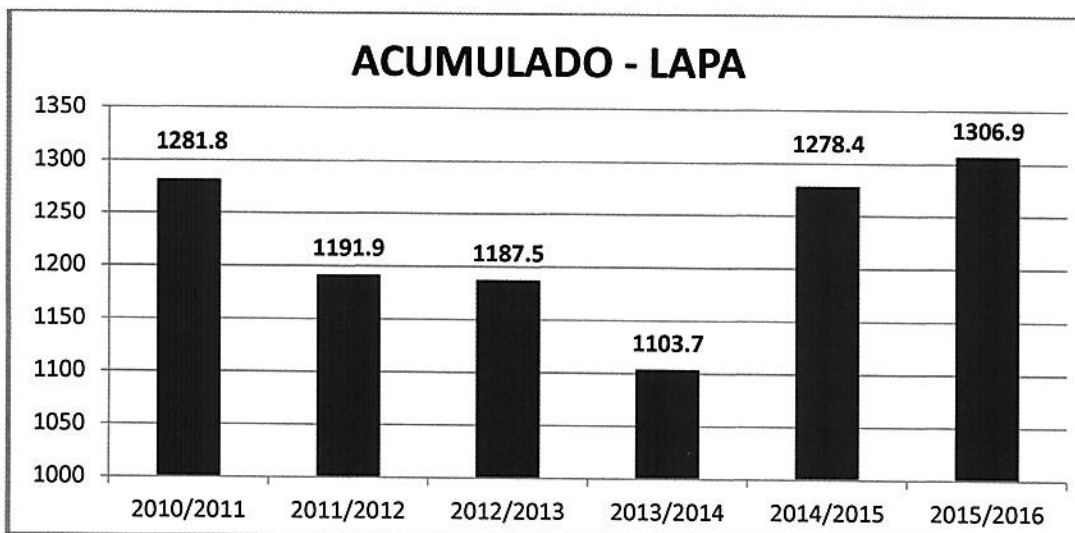


Ocorrências de alagamentos em período chuvoso na Cidade de São Paulo

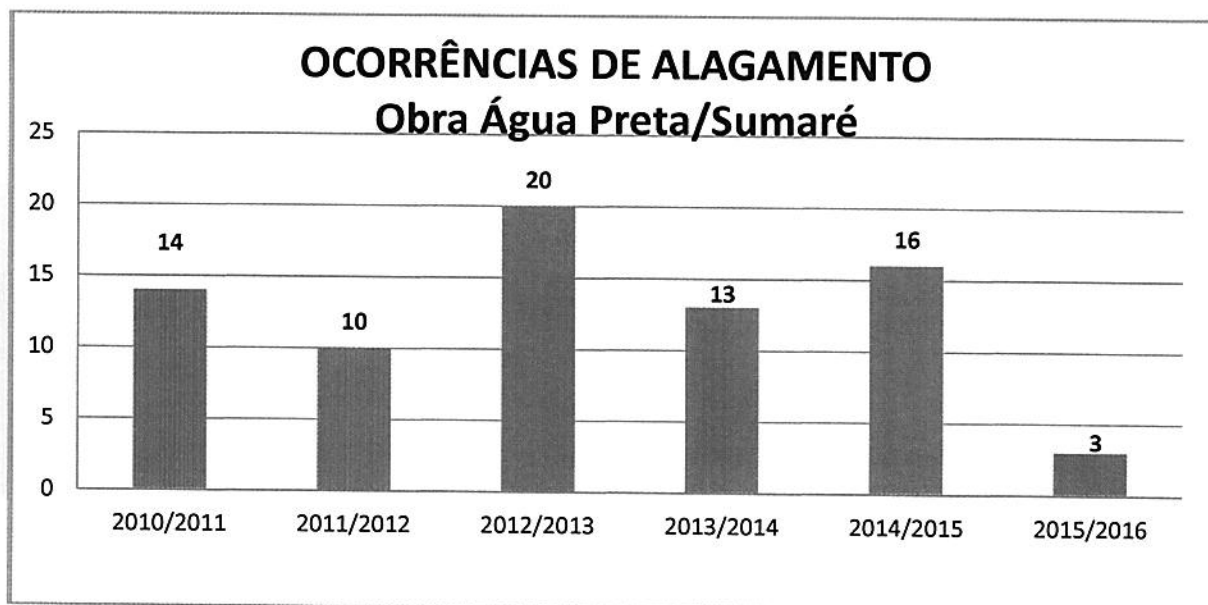
O quadro abaixo relaciona acumulado de chuva com ocorrências de alagamento, do período chuvoso compreendido entre os meses de novembro a abril na Cidade de São Paulo. Podemos observar que os três maiores acumulados anteriores ao período considerado nesta análise como base 2015/2016, os acumulados de 2010/2011, 2012/2013 e 2014/2015 são equivalentes a 2015/2016 e as ocorrências apresentam diferentes valores com destaque para o período base que mostrou-se ser o menor, e se compararmos as ocorrências de alagamento do período base com o anterior, verificamos uma queda nas ocorrências de 37%.



Os acumulados de chuva na região da Subprefeitura Lapa, conforme mostra no quadro abaixo, o período base 2015/2016 é o mais chuvoso dentre os períodos estudados.



As ocorrências de alagamentos compreendidas entre a Av. Francisco Matarazzo e Praça Marrey Junior, observa-se uma queda da ordem de 81% se compararmos com o período anterior a 2015/2016.



A conclusão após análise dos gráficos, indica que a obra que está sendo executada, mesmo que ainda não esteja em plena capacidade, tem contribuído muito para minimizar os danos causados pelas chuvas intensas.