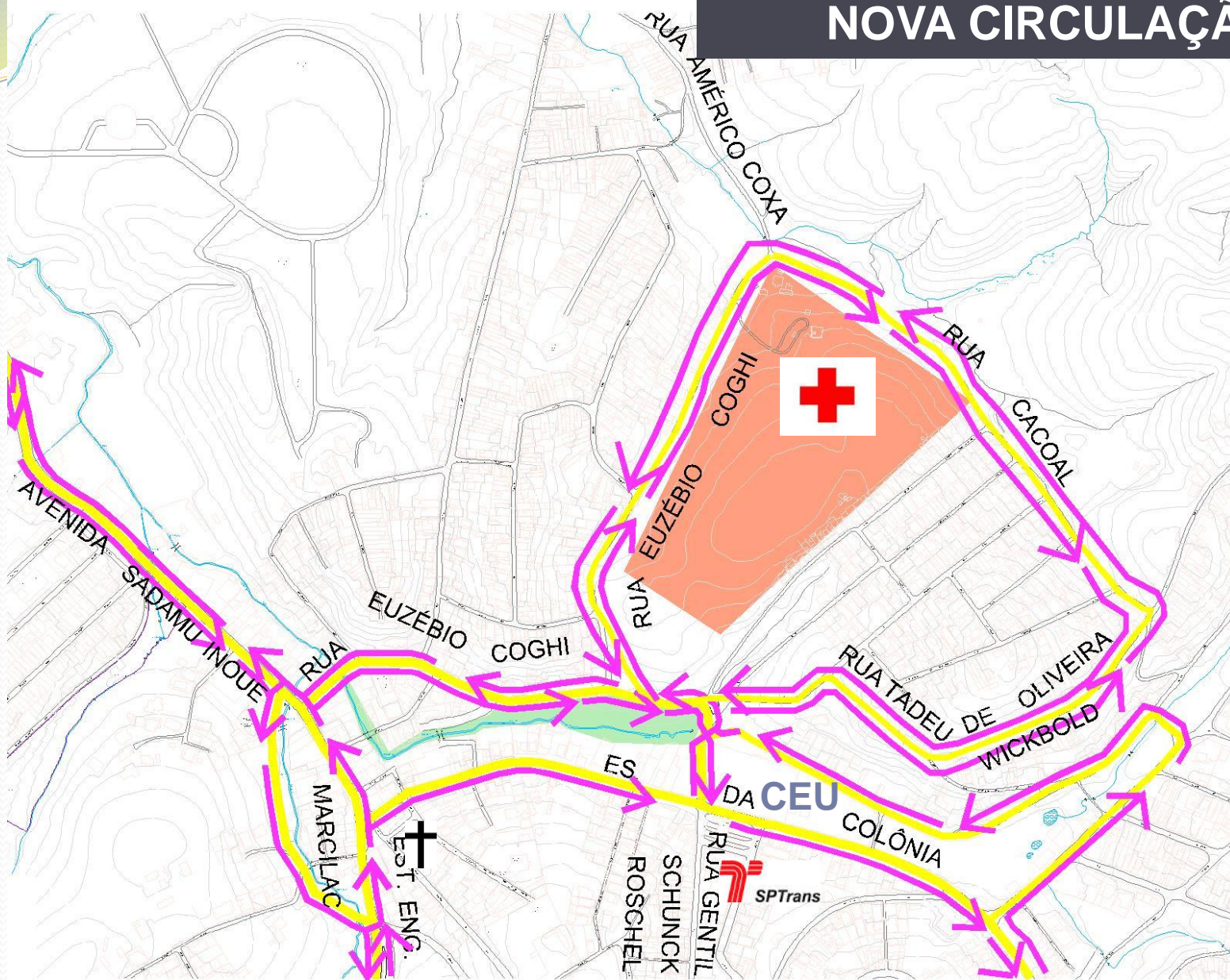




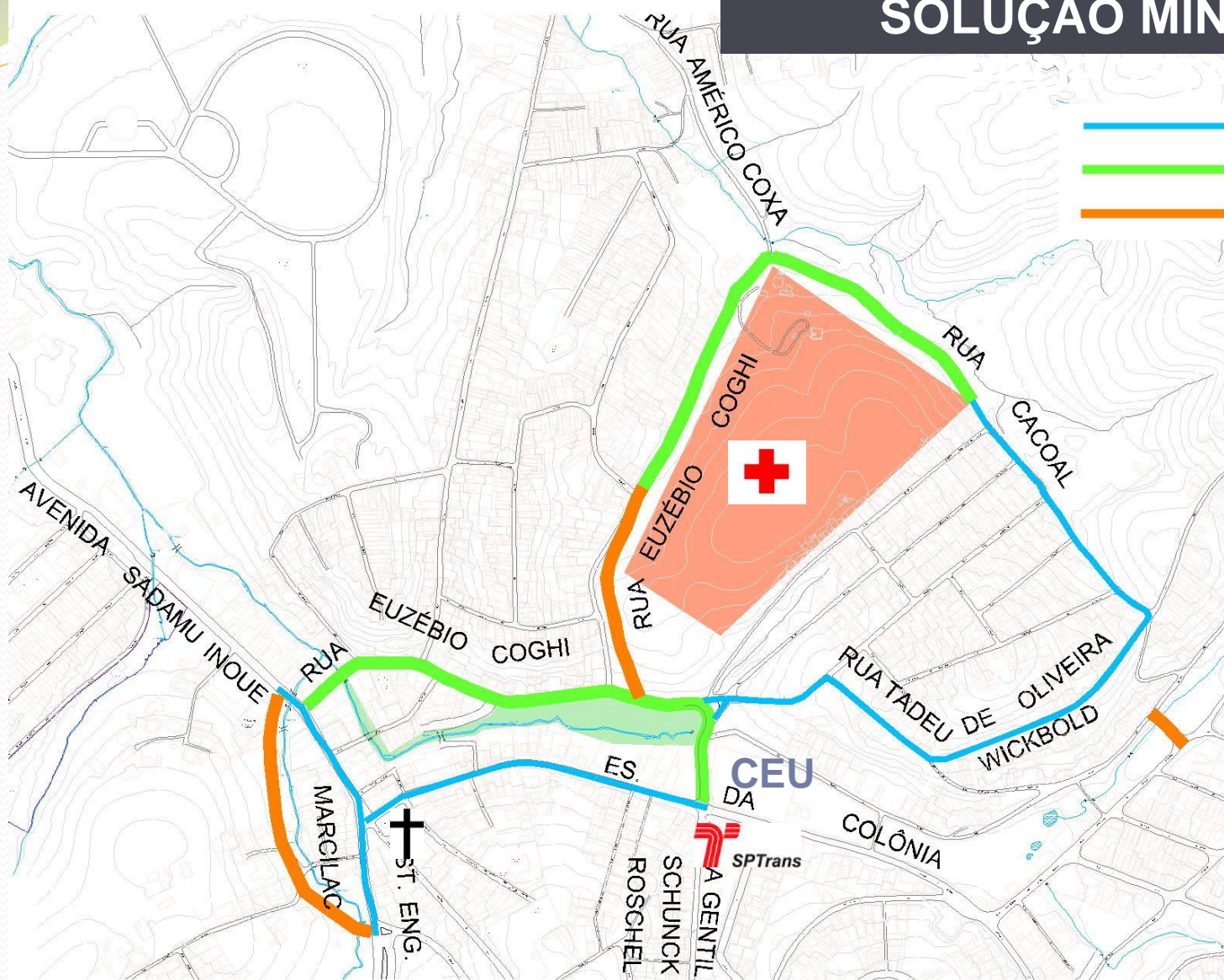
Secretaria do Verde e do Meio Ambiente
Departamento de Áreas Verdes - DEPAVE
Divisão Técnica de Proteção e Avaliação Ambiental - DPAA


**Avaliação prévia sobre 2ª alternativa proposta para as
intervenções no viário para implantação do Hospital
Parelheiros-Vistoria 08/04/2014**

NOVA CIRCULAÇÃO

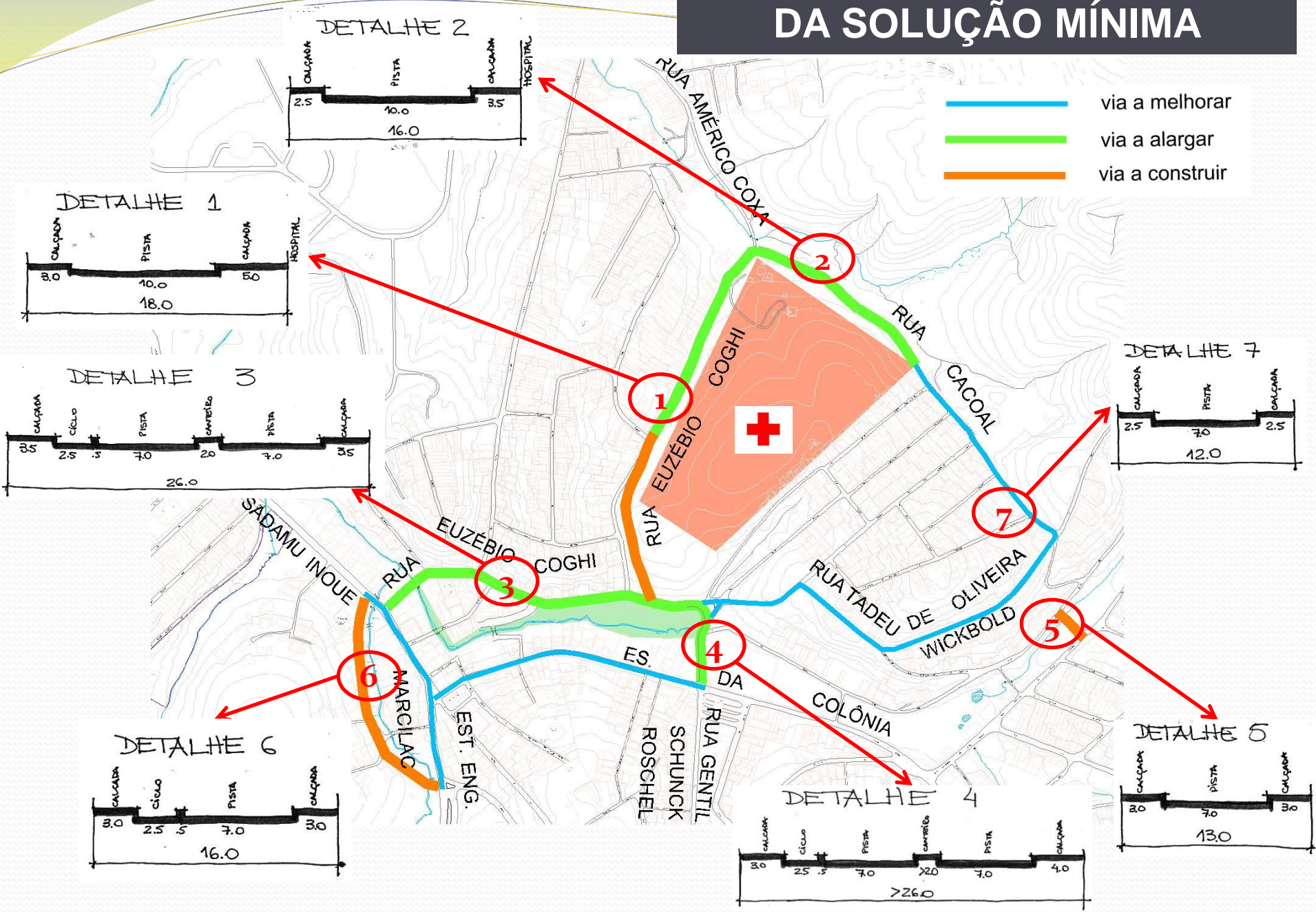


SOLUÇÃO MÍNIMA



-  via a melhorar
-  via a alargar
-  via a construir

PERFIS DAS INTERVENÇÕES DA SOLUÇÃO MÍNIMA



Detalhe 7 – Rua do Cacoal até Rua Wickbold



Neste trecho está previsto a construção de viário de 12m. Observar desapropriações a serem realizadas e APP que necessitará de intervenção.

Detalhe 2- Rua Cacoal

Nesta nova proposta de viário a alargar, haverá redução do viário para 16m, no qual não vemos óbices, tendo em vista a redução da intervenção na APP.



Detalhe a ser estudado da suposta nascente encontrada em área de Latitude 23.823318 e Longitude 46.724560.

Detalhe 5-Rua Wickbold



Neste trecho está previsto alargamento do viário, no qual não vemos óbices para execução da obra.

Salientamos que o trecho citado no slide como Rua Tadeu de Oliveira (fim da Rua Wickbold) trata-se da Rua São Sebastião da Barra com previsão de melhoramento viário, no qual não vemos óbices para a sua implantação.

Conclusão

- Agradecemos a todos os órgãos envolvidos pelos estudos preliminares apresentados, o que nos permitiu uma melhor alternativa para mitigação dos impactos ambientais.
- De todo o exposto, não vemos óbices para implantação da nova proposta de acessibilidade do Hospital Parelheiros, no qual deverá apenas atentar-se quanto a realização de estudos preliminares para comprovação da existência da nascente citada na Rua Cacoal.

Secretaria do Verde e do Meio Ambiente
Departamento de Áreas Verdes
Divisão Técnica de Proteção e Avaliação Ambiental

Obrigado!

Julio Cezar dos Reis
Renato Kamio

Contato: DPAA: (11) 3283-1905
julioreis@prefeitura.sp.gov.br
rkamio@prefeitura.sp.gov.br