

Planos Regionais e Programa de Metas 2017 | 2020

Correlação

Departamento de Urbanismo - DEURB| SMUL

Maio / Junho de 2017

Planos Regionais e Metas: correlação

Objetivos

- verificar se as metas propostas têm ressonância/ aderência aos planos regionais;
- identificar a correlação entre as diretrizes regionais e as metas do Governo Municipal;
- determinar os pesos diferenciados das metas nas diversas prefeituras regionais;
- fornecer subsídios para a regionalização das metas
- subsidiar as prefeituras regionais na elaboração dos Plano de Ação, (Decreto 57.537/2016)

Sistema Municipal de Planejamento Urbano

- Elementos centrais:
 - Plano Diretor Estratégico – PDE;
 - Lei de Parcelamento, Uso e Ocupação do Solo – LPUOS (zoneamento);
 - Plano Plurianual, LDO e LOA;
 - **Programa de Metas;**
 - **Planos Regionais.**

Conceituação dos Planos Regionais no PDE

- Artigos 344 e 346 do PDE
- Planos Regionais atuais (2016) diferem dos anteriores (2004)
zoneamento definido como lei geral para toda a cidade e não de modo específico para as prefeituras regionais.

Conceituação dos Planos Regionais no PDE

Novos Planos Regionais (2016) tem como foco:

- detalhamento das diretrizes do PDE no âmbito do território de cada prefeitura regional;
- gestão de espaços/áreas públicas;
- articulação de políticas setoriais no território;
- aplicação dos instrumentos urbanísticos e ambientais para a implementação das políticas no território.

Composição dos Planos Regionais

- **Diretrizes Regionais**

- Refletem a diversidade das regiões
- **Abarcam simultaneamente diversos temas** pertinentes ao território
- Definem **orientações intersetoriais** para cada região
- Oferecem elementos que podem subsidiar a territorialização do Plano de Metas

- **Diretrizes Macrorregionais**

- Decorrem da necessidade de considerar questões que transpassam os limites regionais, comuns a conjuntos de Prefeituras Regionais

- **Rede de Estruturação Local (perímetros de ação)**

Método de Análise de Correlação

- Fase 1 - Construção da **Matriz de Correlação** para cada Prefeitura Regional com suas Diretrizes e as 50 Metas distribuídas por eixos temáticos;
- Fase 2 – **Análise qualitativa** de aderências entre Metas e Diretrizes na Matriz de Correlação, considerando-se os seguintes critérios:
- Fase 3 – **Análise quantitativa** sobre resultados da Matriz de Correlação, (porcentagens)
- Fase 4 – **Sínteses Regionais e Macrorregionais de não aderência.**

Correlações entre Diretrizes Regionais e Metas 2017/2020 – Exemplo Santana/Tucuruvi

META

13 - Aumentar em X% a participação da mobilidade ativa em São Paulo até 2020



DIRETRIZES RELACIONADAS

Melhorar as condições de mobilidade e conexão dos sistemas de transporte coletivo;

Melhorar as condições de mobilidade para pedestres, em especial da população idosa;

Correlações entre Diretrizes Regionais e Metas 2017/2020 – Exemplo Santana/Tucuruvi

DIRETRIZ

Melhorar as condições de mobilidade para pedestres, em especial da população idosa;



METAS RELACIONADAS

7 - Ampliar em X% a taxa de atividade física na cidade de São Paulo

10 - Transformar São Paulo em uma Cidade Amiga do Idoso, conforme Programa do Governo do Estado

11 - Reduzir o índice de mortes no trânsito para valor igual ou inferior a X a cada 100 mil habitantes até 2020

13 - Aumentar em X% a participação da mobilidade ativa em São Paulo até 2020

Correlações entre Diretrizes Regionais e Metas 2017/2020 – Exemplo Itaquera

DIRETRIZ

Atender a demanda por equipamentos e serviços públicos, visando o combate das desigualdades sociais;



METAS RELACIONADAS

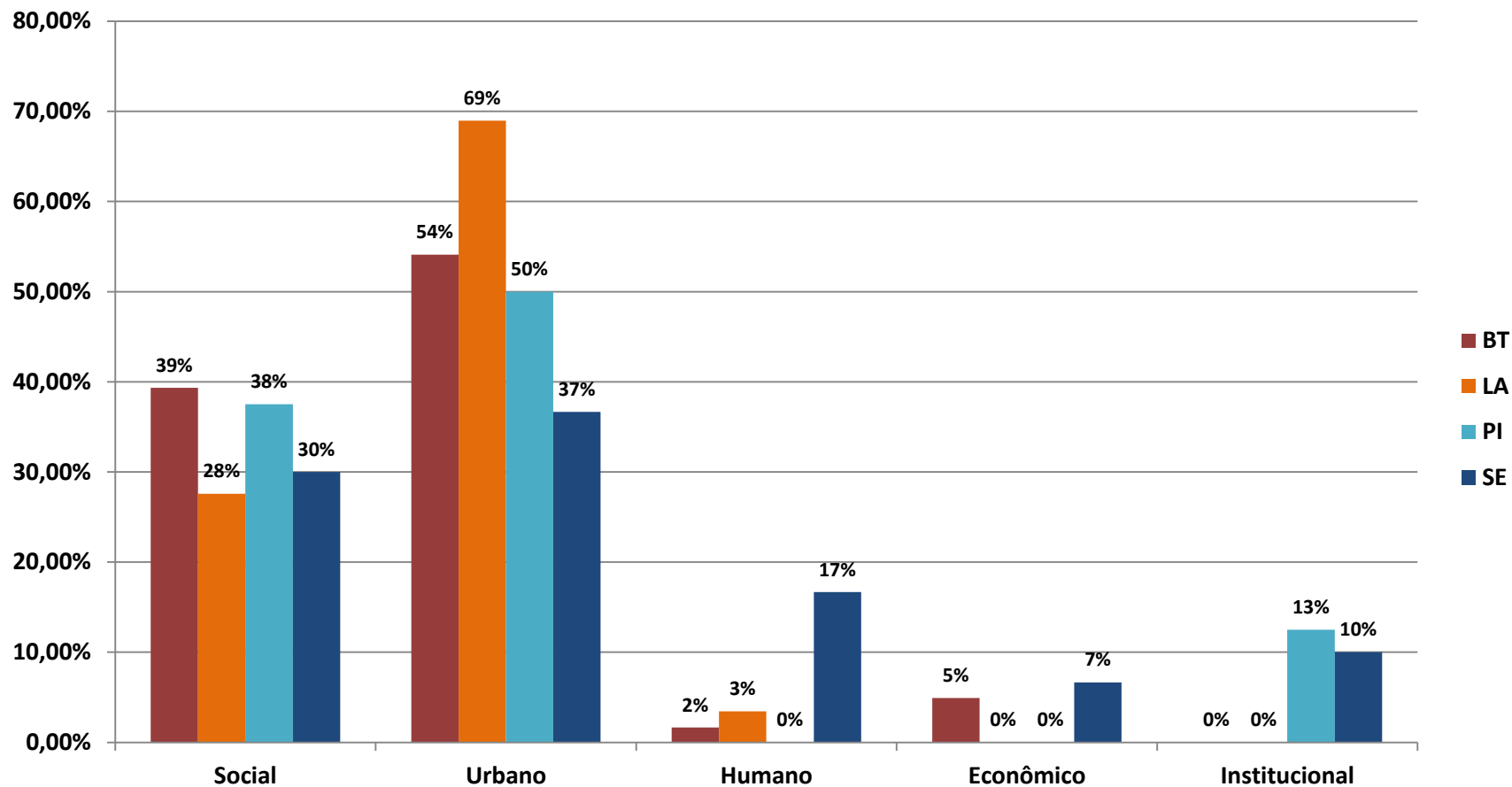
- 1 - Aumentar a cobertura da atenção primária à saúde para X% na cidade de São Paulo
- 2 - Reduzir em X% a taxa de mortalidade precoce por doenças crônicas não transmissíveis, contribuindo para o aumento da expectativa de vida saudável
- 3 - Certificar X% dos estabelecimentos municipais de saúde conforme critérios de qualidade e segurança do paciente
- 4 - Reduzir o tempo médio de espera para exames para no máximo X dias na cidade
- 5 - Diminuir a taxa de mortalidade infantil em X% na cidade de São Paulo, priorizando regiões com as maiores taxas
- 7 - Ampliar em X% a taxa de atividade física na cidade de São Paulo
- 8 - Assegurar, em 2020, acolhimento para, no mínimo, X% da população em situação de rua
- 9 - Garantir X vagas de atividades para idosos com objetivo de convívio e participação na comunidade com pelo menos X% de utilização
- 10 - Transformar São Paulo em uma Cidade Amiga do Idoso, conforme Programa do Governo do Estado

Correlações entre Diretrizes Regionais e Programa de Metas 2017/2020

	Meta	Crterios para anlise de correlao
Social	Garantir X vagas de atividades para idosos com objetivo de convvio e participao na comunidade com pelo menos X% de utilizao*	Considerar em diretrizes que citam idosos explicitamente. Em regionais com populaes mais idosas, considerar tambm diretrizes sobre parques e atividades ao ar livre.
	Transformar So Paulo em uma Cidade Amiga do Idoso, conforme Programa do Governo do Estado*	Considerar em diretrizes que citam idosos explicitamente e naquelas onde cita-se acessibilidade universal. Em regionais com populaes mais idosas, considerar tambm diretrizes sobre parques e atividades ao ar livre.
Urbano	Plantar X rvores nas X Prefeituras Regionais com menor cobertura vegetal arborea at 2020	Considerar a descrio estratgica: "conservar as reas verdes e arborizao municipal". Ou seja, diretrizes que falem de arborizao viaria; conservao e preservao de reas verdes; parques e unidades de conservao
	Reduzir em X% o tempo para emisso dos alvaras de aprovao e execuo de construes	Considerar em diretrizes que falam sobre incentivar atividades econmicas.
	Melhorar as condies de acessibilidade em X edifcios pblicos*	Considerar no apenas acessibilidade dentro dos edifcios, mas tambm acessibilidade de forma geral, dado que os acessos aos equipamentos tambm devem ser acessveis.
Humano	X% dos CEUs transformados em polos de inovao em tecnologias educacionais e prticas pedaggicas.	Ateno! No diz respeito a desenvolvimento econmico, mas exclusivamente a prticas pedaggicas e tecnologias educacionais
	Todo aluno e todo professor em escolas municipais de Ensino Fundamental com acesso internet de alta velocidade.	Marcar quando a diretriz disser respeito a qualificar escolas ou equipamentos relacionados a educao
Ecnmico e Gesto	Reduzir o tempo para abertura e formalizao de empresas de baixo risco de 101,5 dias para X dias	Considerar diretrizes que falem de incentivar atividade econmica
	Aumentar em X os pontos de WiFi livre na Cidade de So Paulo	Considerar diretrizes que falam de equipamentos, tcnicos e praas
	Aumentar em X%, entre 2017 e 2019, a quantidade de empresas abertas relacionadas a cadeia de economia criativa em comparao ao trienio 2013-2015	Considerar diretrizes que falam de incentivar atividade econmica
	Aumentar em X%, no perodo de 2017 a 2020, o investimento pblico per capita mdio da cidade em relao ao perodo 2013 a 2016	Considerar diretrizes que falam sobre intervenes pblicas relativas a saneamento, habitao e viario, exceto caladas e sistema cicloviario
Institucional	Reduzir em X% o tempo mdio de atendimento dos 5 principais servios solicitados s Prefeituras Regionais, em relao aos ltimos quatro anos, at 2020	Considerar diretrizes quando citar melhorar atendimento a servios
	Garantir aes concentradas de zeladoria urbana em X eixos e marcos estratgicos da cidade de So Paulo at 2020	Considerar diretrizes que falem sobre manter qualificados eixos, marcos estratgicos, grandes avenidas, monumentos, etc. Obs. o programa cidade linda

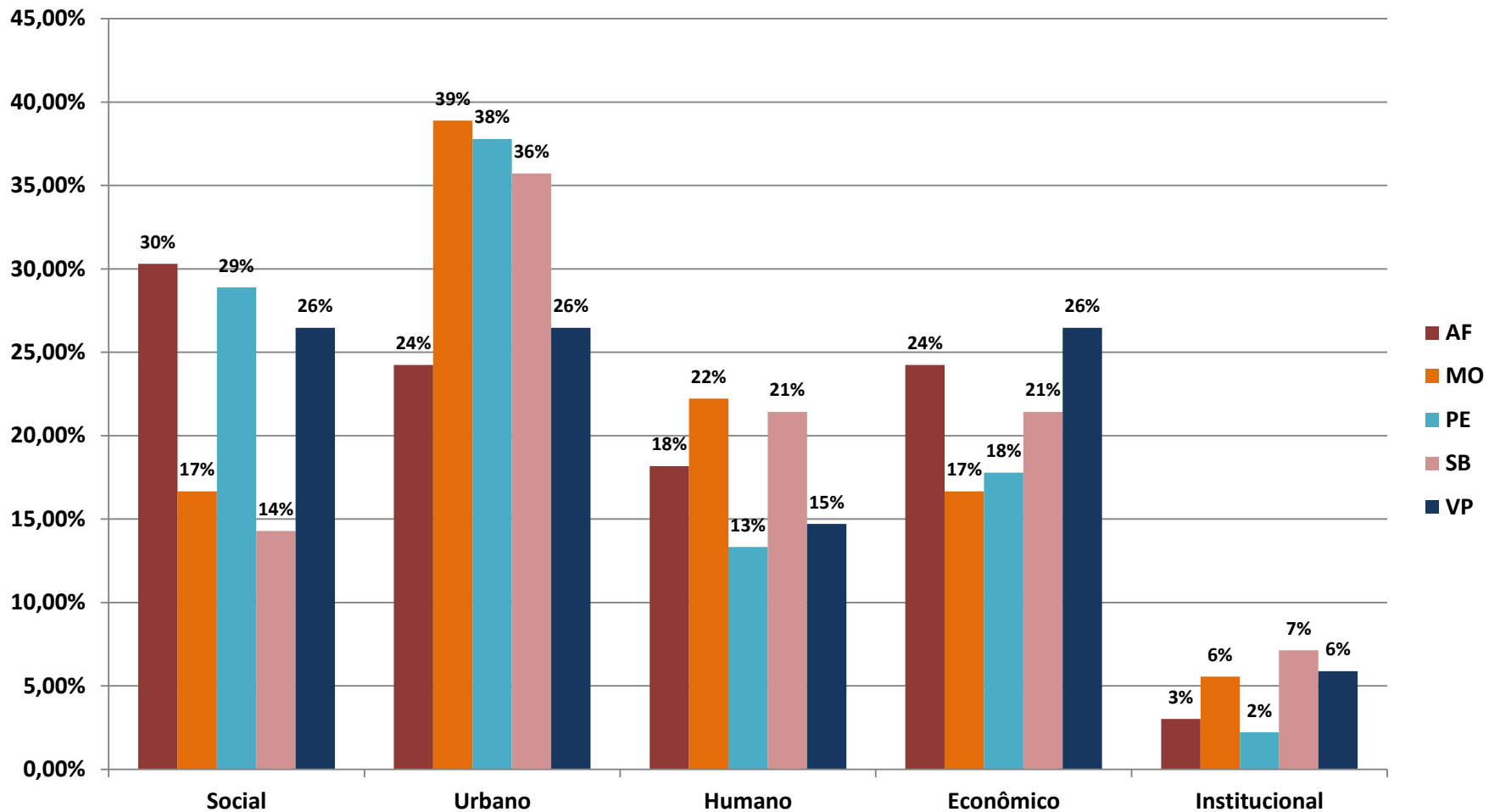
Correlações entre Diretrizes Regionais e Metas 2017/2020

CENTROESTE



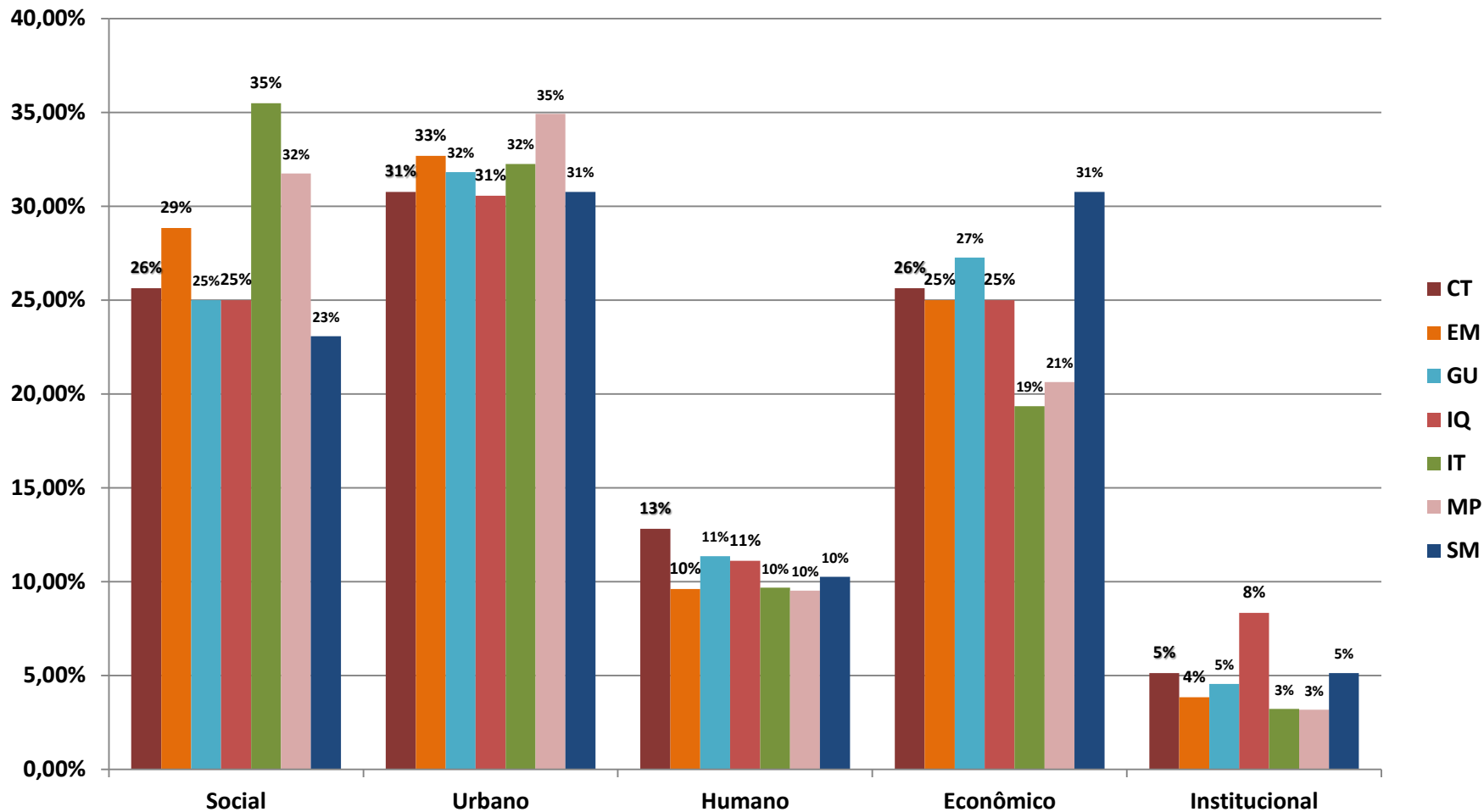
Correlações entre Diretrizes Regionais e Metas 2017/2020

LESTE 1



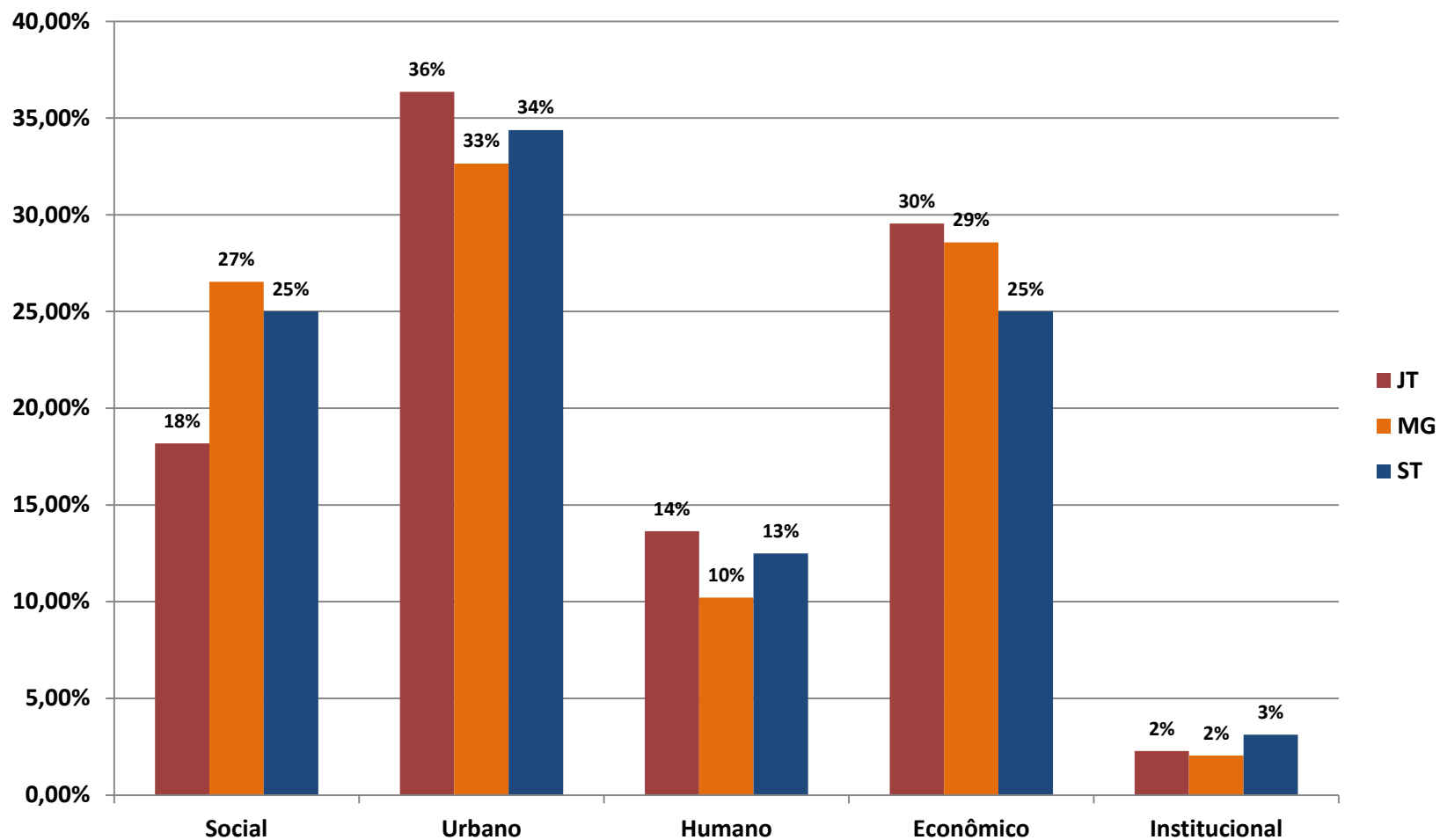
Correlações entre Diretrizes Regionais e Metas 2017/2020

LESTE 2



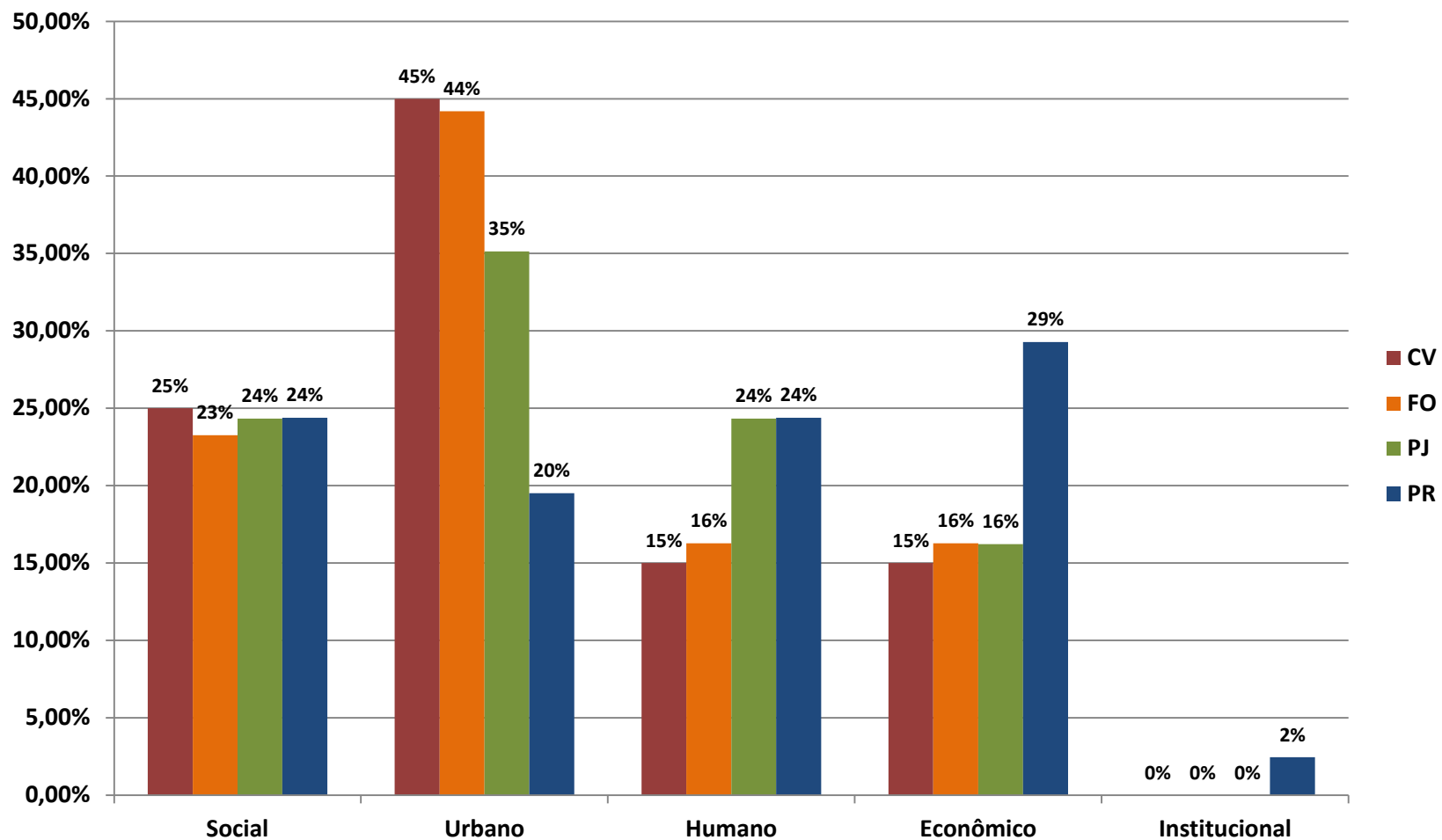
Correlações entre Diretrizes Regionais e Metas 2017/2020

NORTE 1



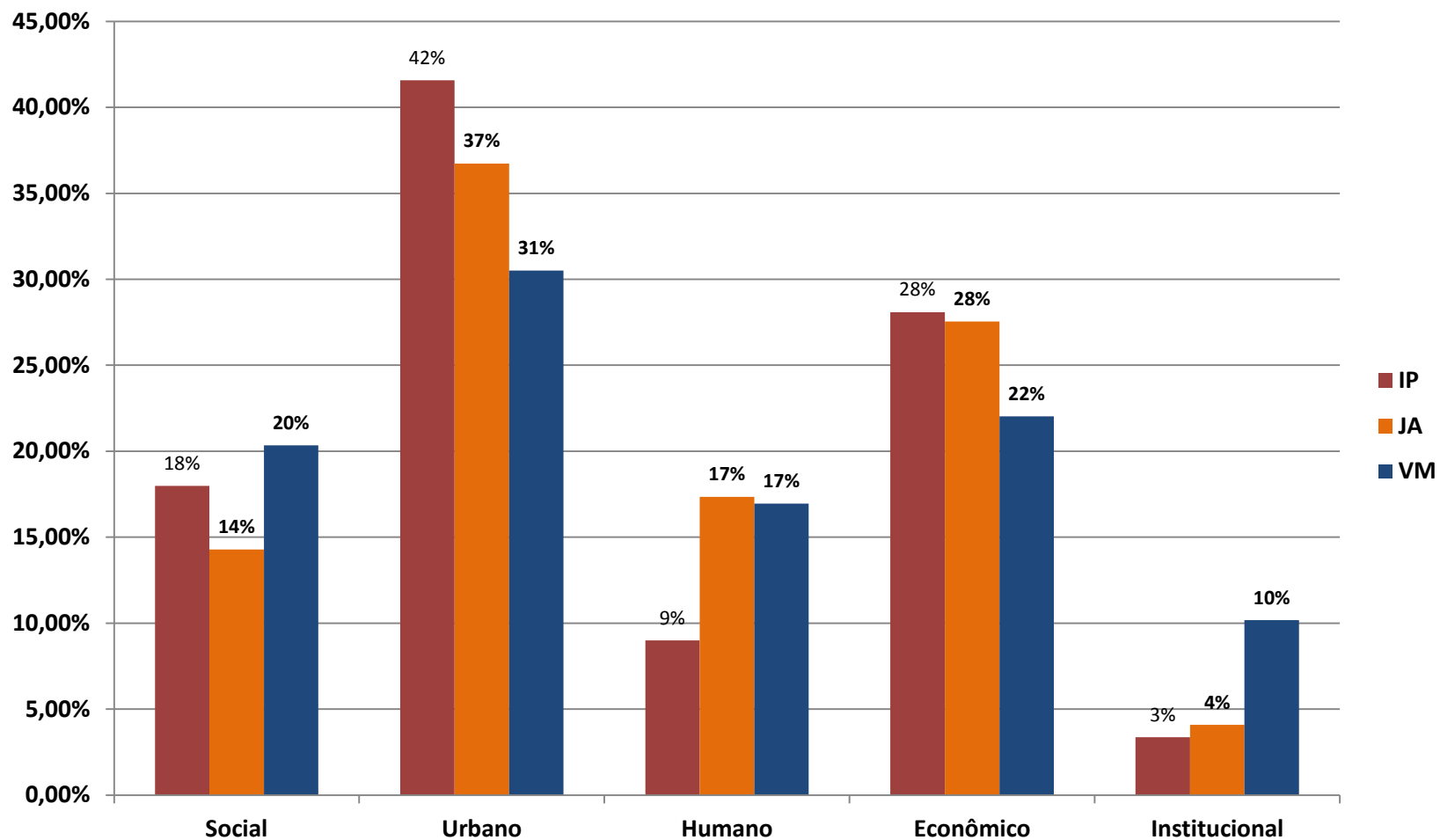
Correlações entre Diretrizes Regionais e Metas 2017/2020

NORTE 2



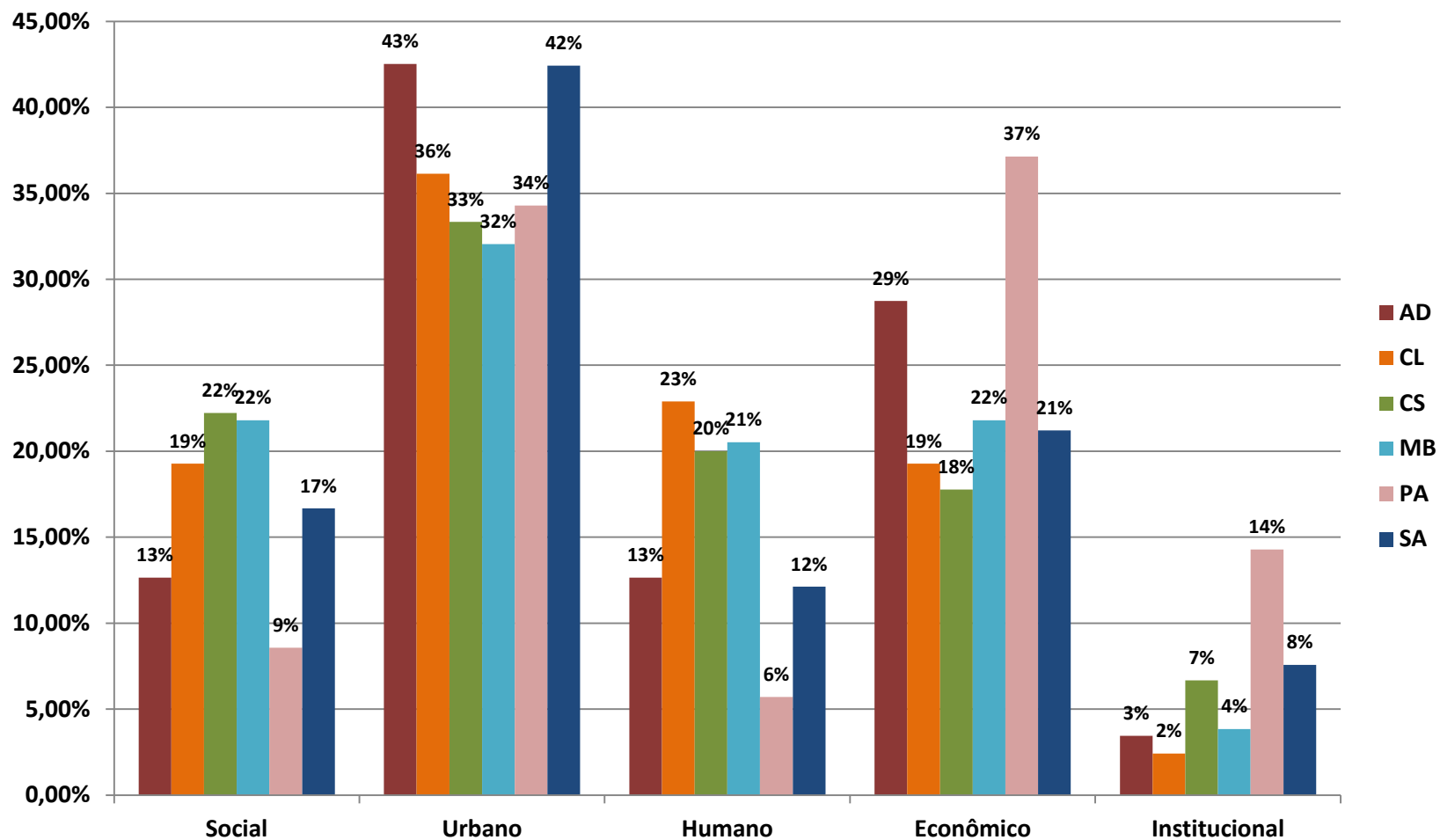
Correlações entre Diretrizes Regionais e Metas 2017/2020

SUL 1



Correlações entre Diretrizes Regionais e Metas 2017/2020

SUL 2



Obrigada

Ana Maria Gambier Campos

Diretora

Fone: 3113-7894

Email: amgcampos@prefeitura.sp.gov.br



**PREFEITURA DE
SÃO PAULO
URBANISMO E
LICENCIAMENTO**