






 NORTE  
 METRÔ EXISTENTE  
 FERROVIA EXISTENTE

 PERÍMETRO DA OUC RV-J  
 LIMITE DA OPERAÇÃO URBANA RIO VERDE-JACU  
 PERÍMETRO DAS SUBPREFEITURAS  
 LIMITE DO MUNICÍPIO

 **PREFEITURA DE SÃO PAULO**  
 DESENVOLVIMENTO URBANO  
 **SP-URBANISMO**  
 SÃO PAULO URBANISMO

**OPERAÇÃO URBANA CONSORCIADA RIO VERDE-JACU**  
**PERÍMETRO**  
 FONTE: Mapeamento Digital do Município de São Paulo, 2003-2004  
 Sistema de Coordenadas UTM, SAD 69, Zona 23  
 DATA: ABRIL 2011  
 ESCALA: ESCALA GRÁFICA

FOLHA Nº  
**01**  
 REVISÃO  
**00**