









-  ÁREA DE ABRANGÊNCIA DA OPERAÇÃO URBANA
-  LIMITE DA OPERAÇÃO URBANA
-  LIMITE DO MUNICÍPIO
-  HIDROGRAFIA
-  METRÔ EXISTENTE
-  ESTAÇÃO DO METRÔ
-  FERROVIA EXISTENTE
-  ESTAÇÃO DA CPTM



OPERAÇÃO URBANA CONSORCIADA MOOCA VILA-CARIOCA
 PERÍMETRO DA OPERAÇÃO URBANA

FONTE: Mapeamento Digital do Município de São Paulo, 2003-2004
 Sistema de Coordenadas UTM, SAD 69, Zona 23
 DATA: ABRIL 2011

ESCALA: 1:10.000

FOLHA Nº
 01
 REVISÃO
 00