












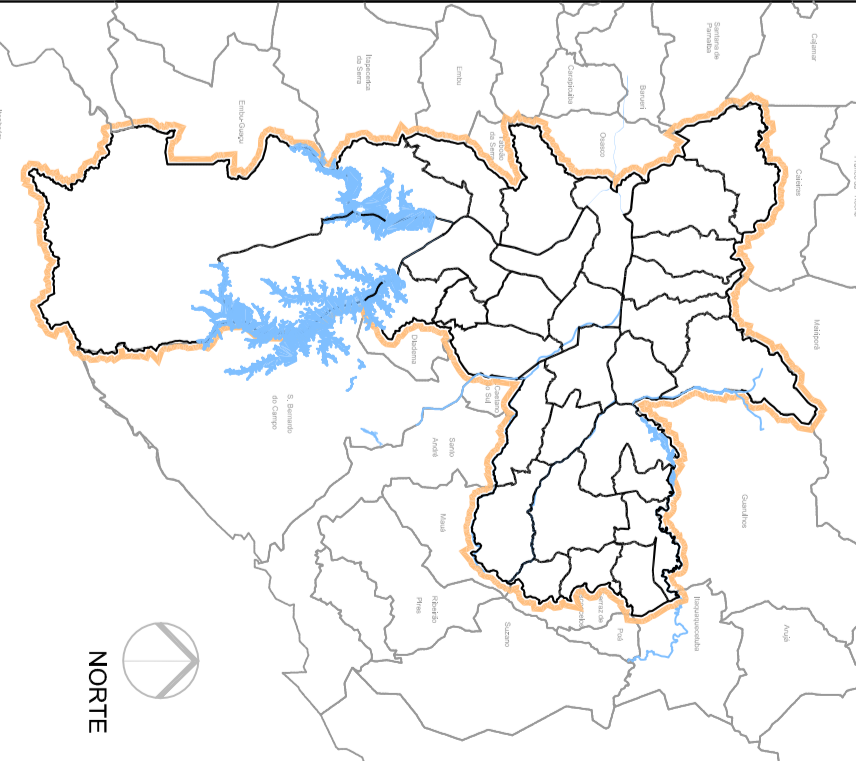


**LEGENDA**

-  Limite do Município de São Paulo
-  Limites das Subprefeituras de São Paulo
-  Limite dos Municípios Vizinhos de São Paulo
-  Via Estrutural N1
-  Via Estrutural N2
-  Via Estrutural N3
-  Via Secundária N4
-  Ferrovia
-  Rodovial
-  Hidrografia
-  Zona Especial de Preservação (ZEP)
-  Parques e Áreas Municipais Referenciais Urbanas
-  Limite de Macrozona Ambiental

**REVISÃO PDE/PRE**



NORTE

**PREFEITURA DA CIDADE DE SÃO PAULO**

SECRETARIA DE PLANEJAMENTO

**Subprefeitura SÃO MATEUS**

Fonte: ZEP - Secretaria Municipal de Habitação e Desenvolvimento Urbano (SMAHU) Base digital: Mapa Oficial da Cidade - Geoprog 2.1.2 (Geoprog versão 2.1.2 em 2000)

escala 1:12.500  
data 26/04/2007