














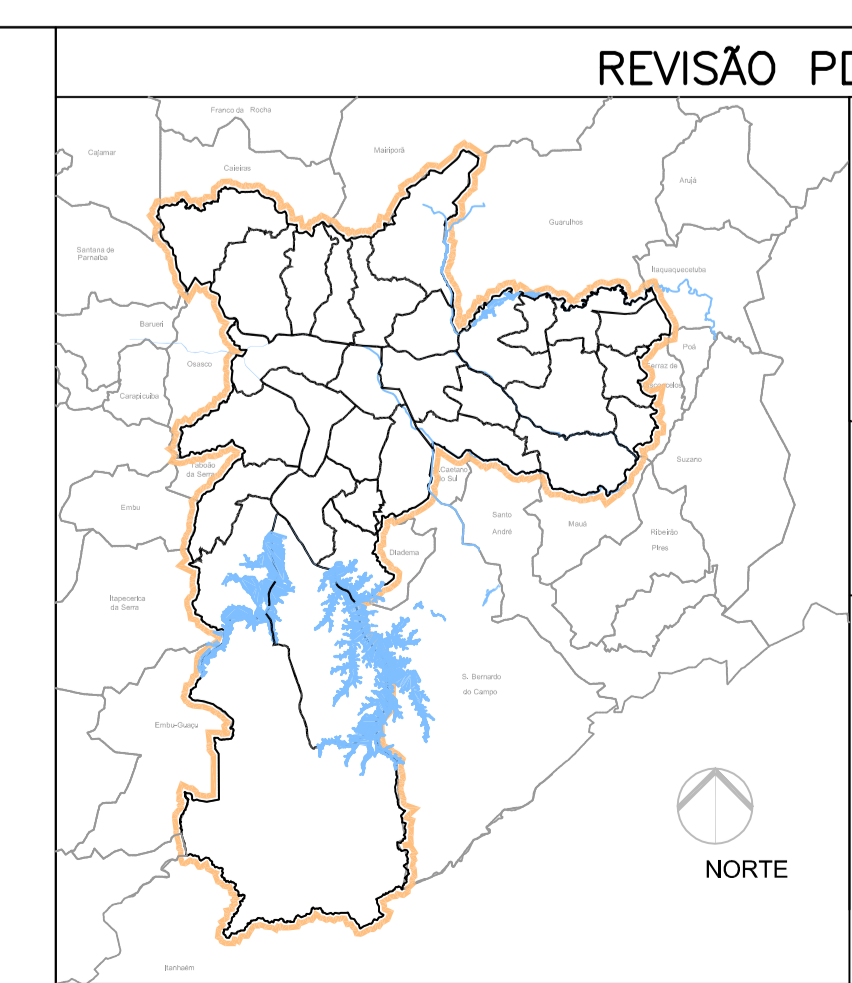


Diadema


LEGENDA

-  Limite do Município de São Paulo
-  Limites das Subprefeituras
-  Limite dos Municípios Vizinhos de São Paulo
-  Rodoanel
-  Ferrovia
-  Hidrografia
-  Zona Especial de Preservação (ZEP)
-  Parques e Áreas Municipais
-  Referência Urbana
-  Limite de Macrozona Ambiental
-  Limite de Área de Proteção e Recuperação dos Mananciais

-  Via Estrutural N1
-  Via Estrutural N2
-  Via Estrutural N3
-  Via Secundária N4



REVISÃO PDE/PRE

 **PREFEITURA DA CIDADE DE SÃO PAULO**
SECRETARIA DE PLANEJAMENTO

Subprefeitura
JABAQUARA

Fonte

Bases digitais: Mapa Oficial da Cidade - Geolog 2.1.2
Lei nº 13.885, de 25 de agosto de 2004
Geolog versão 2.1.2, ano 2000