












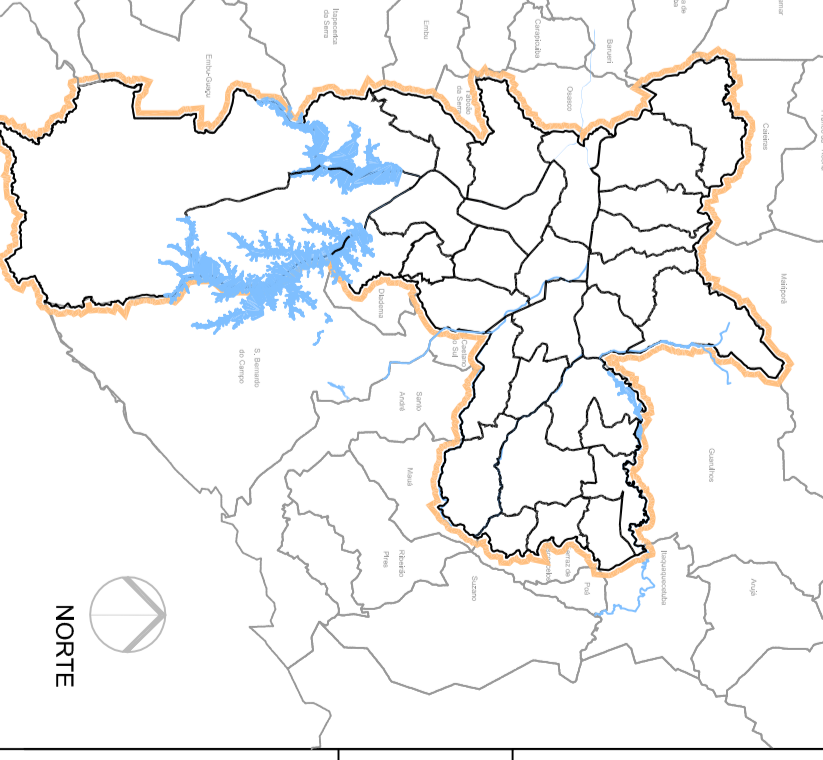


LEGENDA


-  Limite do Município de São Paulo
-  Limites dos Municípios Vizinhos de São Paulo
-  Limites das Subprefeituras
-  Via Estrutural N1
-  Via Estrutural N2
-  Via Estrutural N3
-  Via Secundária N4
-  Rodoviário
-  Ferrovia
-  Hidrografia
-  Zona Especial de Preservação (ZEP)
-  Parques e Áreas Municipais Referenciais Urbanas
-  Limite de Macrozona Ambiental

REVISÃO PDE/PRE



SISTEMA VIÁRIO ESTRUTURAL
SISTEMA VIÁRIO SECUNDÁRIO

escala: 1:10.000
data: 26/04/2007



PREFEITURA DA CIDADE DE SÃO PAULO

SECRETARIA DE PLANEJAMENTO

Subprefeitura
ITAIM PAULISTA

Fonte:
ZEP - Secretaria Municipal de Meio Ambiente e Desenvolvimento Urbano - SMIAM
Base digital: Mapa Oficial da Cidade - Geosig 2,1,2
Geosig versão 2,1,2 em 2000