









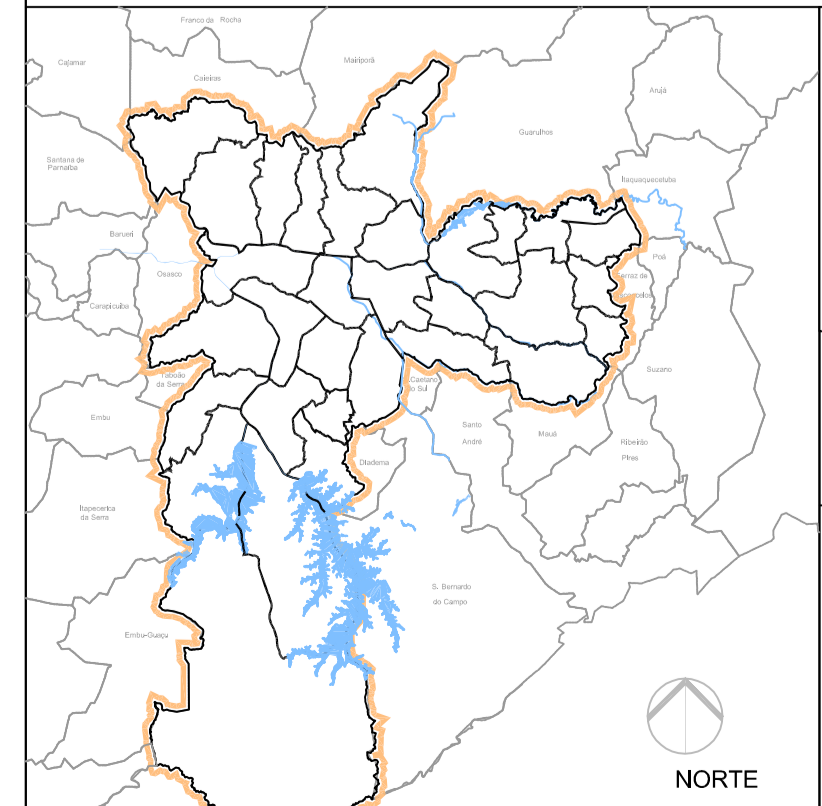


LEGENDA


-  Limite do Município de São Paulo
-  Limites das Subprefeituras
-  Limite dos Municípios Vizinhos de São Paulo
-  Rodoanel
-  Ferrovia
-  Hidrografia
-  Zona Especial de Preservação (ZEP)
-  Parques e Áreas Municipais
-  Referência Urbana
-  Limite de Macrozona Ambiental

-  Via Estrutural N1
-  Via Estrutural N2
-  Via Estrutural N3
-  Via Secundária N4

REVISÃO PDE/PRE



NORTE



PREFEITURA DA CIDADE DE SÃO PAULO

SECRETARIA DE PLANEJAMENTO

Subprefeitura
CIDADE TIRADENTES

Fonte

Base digital : Mapa Oficial da Cidade - Geolog 2.1.2
Lei nº 3.385, de 25 de agosto de 2004
Geolog versão 2.1.2, ano 2000

SISTEMA VIÁRIO ESTRUTURAL
SISTEMA VIÁRIO SECUNDÁRIO

escala 1:7.500
data 26/04/2007

Mapa
02