



Excluído: <sp>¶

**SECRETARIA MUNICIPAL DE ASSISTÊNCIA E DESENVOLVIMENTO SOCIAL –
SMADS**

**CENSO E CONTAGEM DE CRIANÇAS E ADOLESCENTES NA CIDADE DE SÃO
PAULO**

RELATÓRIO FINAL DA PRIMEIRA ETAPA

**SÃO PAULO
DEZEMBRO/2006**

EQUIPE TÉCNICA

Silvia Maria Schor	Coordenação
Rinaldo Artes	Coordenação adjunta
Michiko Shiroma de Carvalho	Coordenação adjunta

Pesquisadores

Ana Maria Gambier
Alair Molina
German Freiberg
Harue Ohara Avritscher
Heron do Carmo
Liliana Mantoni
Lílian Tropardi
Maria Antonieta Vieira
Paula Padovani
Rosana Estrela Adamos
Roberto Stern

Entrevistadores

Adelene Matos de Oliveira

Adriana Campos da Silva

David Henriley Pitombeira

Daniel Cardoso

Haydée Maria Lobo Dias

Jean Karlo Oliveira de Souza

João Jerônimo de A. Neto

Jonathas J.S. da Silva

Marcio Vidal Marinho

Orlando Carlos Martins

Tertuliana Rosa de Assunção

Vera Aparecida de Oliveira

Wagner Farias de Sá

Assistente de pesquisa

Nathália Marques

Secretária

Célia Regina Cavalcante

ÍNDICE

APRESENTAÇÃO	1
PARTE I - PROCEDIMENTOS METODOLÓGICOS E TRABALHO DE CAMPO	3
1.1. INTRODUÇÃO	4
1.2. QUADRO DE REFERÊNCIA	6
1.2.1 Conceito de Criança e Adolescente em Situação de Rua – CASRUA	6
1.2.2 Definição operacional de ‘Ponto’	10
1.3. PROCEDIMENTOS METODOLÓGICOS	10
1.3.1 Processo de Consolidação dos Pontos de CASRUA na Cidade de São Paulo	11
1.3.2 Ficha de Caracterização do Ponto e os Entrevistados	15
1.3.3. Seleção e Treinamento da Equipe de Campo	16
1.3.4. O Trabalho de Campo	17
1.4. LISTAGEM DOS PONTOS E GEOREFERENCIAMENTO	19
PARTE II - DISTRIBUIÇÃO ESPACIAL E CARACTERIZAÇÃO DOS PONTOS DE PRESENÇA E/OU PERMANÊNCIA DE CRIANÇAS E ADOLESCENTES EM SITUAÇÃO DE RUA E DO TRABALHO INFANTIL	20
2. DISTRIBUIÇÃO ESPACIAL DOS PONTOS	21
2.1. PONTOS POR DISTRITOS	21
2.2. PONTOS POR SUBPREFEITURA	23
3. CARACTERIZAÇÃO DOS PONTOS DE INCIDÊNCIA DE CRIANÇAS E ADOLESCENTES EM SITUAÇÃO DE RUA	26
3.1. TIPOS DE PONTOS	27
3.2. TIPO DE LOGRADOURO	28
3.3. TIPO DE USO E ATIVIDADES DO ENTORNO DOS PONTOS	30
3.4. PRESENÇA DE OUTROS GRUPOS NOS PONTOS	34
3.5. TEMPO DE EXISTÊNCIA DOS PONTOS, SEGUNDO OS INFORMANTES	35
3.6. ATIVIDADES DESENVOLVIDAS PELAS CASRUA NOS PONTOS, SEGUNDO OS INFORMANTES	36
4. TRABALHO NAS RUAS	38
5. CARACTERIZAÇÃO DE SÉ E REPÚBLICA	40
ANEXO I - RELAÇÃO DE PONTOS DE PRESENÇA E/OU PERMANÊNCIA DAS CRIANÇAS E ADOLESCENTES EM SITUAÇÃO DE RUA E TRABALHO INFANTIL	42
ANEXO II - FICHA DE CARACTERIZAÇÃO DOS PONTOS	65
ANEXO III - MAPAS DA DISTRIBUIÇÃO ESPACIAL DOS PONTOS DE PRESENÇA/PERMANÊNCIA DAS CRIANÇAS E ADOLESCENTES	71

ÍNDICE DE TABELAS

TABELA 1 - NÚMERO DE DISTRITOS E NÚMERO DE PONTOS SEGUNDO GRUPOS DE DISTRITOS	22
TABELA 2 - DISTRITOS COM INCIDÊNCIA SUPERIOR A 10 PONTOS*	23
TABELA 3 - NÚMERO DE PONTOS POR SUBPREFEITURA	25
TABELA 4 - NÚMERO DE PONTOS POR TIPO DE LOGRADOURO	29
TABELA 5 - TIPO DE USO DA ÁREA DO ENTORNO	31
TABELA 6 - ATIVIDADES IDENTIFICADAS NO ENTORNO	32
TABELA 7 - GRUPOS REGULARMENTE PRESENTES NOS PONTOS	35
TABELA 8 - TEMPO DE EXISTÊNCIA DOS PONTOS	36
TABELA 9 - ATIVIDADES DESENVOLVIDAS PELAS CASRUA NO PONTO	37
TABELA 10 - TIPO DE TRABALHO (PONTOS COM CASRUA TRABALHANDO)	39
TABELA 11 - TIPO DE TRABALHO (TOTAL DE PONTOS)	40

RESUMO

O presente documento relata os procedimentos adotados para obtenção da distribuição espacial das crianças e adolescentes em situação de rua e do trabalho infantil na cidade de São Paulo. São apresentados os resultados da consolidação dos endereços e locais de permanência e presença dessa população na cidade, bem como as características mais importantes dos pontos onde ela se encontra. Os resultados são apresentados por distrito e por Subprefeitura da administração municipal. São indicados os próximos passos do trabalho.

APRESENTAÇÃO

A cidade de São Paulo abriga, em suas ruas, diferentes populações. Moradores de rua, ambulantes, crianças e adolescentes esmolando ou vendendo artigos supérfluos, prostitutas, traficantes de drogas. Em comum, essas populações exercem atividades à margem dos espaços institucionalizados, ou formais, para obtenção da sua sobrevivência, gerando meios alternativos de obtenção de bens e renda.

Tendo as ruas como espaço de atuação, essas populações se confundem aos olhos do observador pouco atento, embora tenha, cada uma delas, estratégias específicas e lógicas distintas de atuação: horários, locais, formas de abordar os transeuntes, linguagem e aparência.

A pesquisa sobre crianças e adolescentes em situação de rua e trabalho infantil na cidade de São Paulo reconhece, como ponto de partida, a necessidade de identificar a lógica e estratégias que regem a presença dessa população nas ruas da cidade. Marco inicial e referência para todo o trabalho, a identificação das estratégias desenvolvidas pelas crianças e adolescentes levou à definição das tarefas iniciais do trabalho, bem como das etapas a serem cumpridas.

A primeira etapa do trabalho, cujos resultados são apresentados no presente relatório, constitui o denominado “quadro de referência”, que identifica a distribuição espacial das crianças e adolescentes em situação de rua e trabalho infantil na cidade. A permanência nos diferentes espaços urbanos revela, não apenas a presença dessa população, como, também, a estratégia para obtenção dos propósitos e objetivos que as mantém nas ruas. Cruzamentos, por exemplo, são locais privilegiados para venda de produtos, malabares, esmola: o contato garantido com os motoristas que, presos no trânsito, convivem por alguns instantes com a presença das crianças e adolescentes. Um fluxo abundante de pessoas é, certamente, uma das condições para o sucesso das atividades, o que orienta a busca pelos possíveis locais onde devem permanecer. Os horários com maior presença, também, deverão guardar relação com a concentração do fluxo de pessoas/carros: volta à casa após o trabalho, por

exemplo. Como se verá no texto que se segue, foram identificados locais de presença/permanência de crianças e adolescentes em quase todos os 96 distritos municipais da cidade de São Paulo, embora com nítida concentração na região central, nos cruzamentos e áreas comerciais.

A realização da pesquisa não pode prescindir da conceituação da população constituída pelas crianças e adolescentes. Neste esforço, distinguiram-se aquelas que moram nas ruas e as que enfrentam “jornadas de trabalho” nas ruas e voltam às suas casa. A distinção se impõe pelo uso diferenciado dos espaços da cidade e pelas diversas formas de permanecer nas ruas: para as crianças e adolescentes que moram nas ruas, o espaço público é, primordialmente, sua casa; para os trabalhadores, é, antes de tudo, seu local de trabalho. Essa diferença, como se verá, foi levada em conta na definição dos procedimentos para a contagem dessa população na etapa seguinte da pesquisa.

Como resultado final do trabalho até aqui realizado, duas conclusões gerais podem ser enunciadas. Em primeiro lugar, é possível identificar características sistemáticas nos locais de permanência das crianças que trabalham e moram nas ruas, sugerindo estratégias e lógicas definidas. Como consequência, esse padrão de locais/permanência é capaz de referenciar a contagem e caracterização dessa população, pois a distribuição espacial dessa população é não aleatória.

O texto que se segue relata os procedimentos adotados e os resultados obtidos na primeira etapa do trabalho. Constituem, na verdade, a fundamentação das proposições enunciadas nesta breve apresentação.

PARTE I

PROCEDIMENTOS METODOLÓGICOS E TRABALHO DE CAMPO

1.1. INTRODUÇÃO

Este relatório é o resultado da primeira etapa do Censo de Crianças e Adolescentes em Situação de Rua e Trabalho Infantil que a FIPE está realizando, por solicitação da Secretaria Municipal de Assistência e Desenvolvimento Social – SMADS. Trata-se de um trabalho que inclui a contagem de crianças e adolescentes em situação de rua e trabalho infantil na cidade de São Paulo e o levantamento censitário dessa população nos dez distritos que compõem a área do PROCENTRO¹.

Excluído: ¶

Conforme proposta apresentada a SMADS, o trabalho será realizado em três etapas:

- a primeira é a elaboração do quadro de referência e censo dos pontos de permanência ou incidência de crianças e adolescentes em situação de rua e trabalho infantil em todo o município de São Paulo;
- a segunda é a realização de contagem dessa população por levantamento censitário em dez distritos da área central e por procedimento amostral nos demais distritos da cidade;
- a terceira é a realização de pesquisa por amostragem para conhecer essas crianças e adolescentes, sob vários aspectos.

Esta primeira etapa é de fundamental importância para a realização das etapas posteriores, uma vez que indica os locais da cidade confirmados como sendo pontos de permanência desse segmento da população a ser contado e pesquisado.

A fase preparatória do trabalho de campo incluiu a formalização dos contatos com órgãos do Executivo², Legislativo Municipal³ e Ministério Público⁴, no sentido de informá-los

¹ Os distritos do Procentro - programa de requalificação da área central da cidade de São Paulo são : Sé, República, Barra Funda, Bela Vista, Santa Cecília, Consolação, Liberdade, Bom Retiro, Pari e Brás.

² SMADS, através da equipe do Observatório Social; CAPE; PETI; Criança e Adolescente. SAS de todas as Subprefeituras e GCM.

sobre a natureza e os objetivos da pesquisa e de buscar o necessário apoio dessas instituições. Da mesma forma, foram realizados contatos com várias organizações sociais⁵ de todas as regiões da cidade de São Paulo que atuam diretamente com crianças e adolescentes em situação de rua, para levantamento de informações essenciais para o aprofundamento do tema e o planejamento de campo.

Tendo em vista os objetivos da primeira etapa do trabalho, o texto a seguir apresenta:

- o quadro de referência conceitual e definição operacional dos grupos que compõem o contingente de crianças e adolescentes em situação de rua e trabalho infantil;
- o levantamento de informações junto às fontes disponíveis, dos locais onde essas crianças e adolescentes são encontradas;
- identificação da distribuição espacial dos locais de presença e/ou concentração permanente ou eventual de crianças e adolescentes em situação de rua nos diversos distritos da cidade de São Paulo;
- caracterização desses locais e realização do georeferenciamento dos pontos com presença de crianças e adolescente na cidade de São Paulo.

³ Comissão Extraordinária Permanente dos Direitos da Criança e Adolescente.

⁴Promotoria de Interesses Difusos da Infância e Juventude da Capital.

⁵ CRAS Santana; Conselho Tutelas Jaçanã/Tremembé; Conselho Tutelar Santana; Conselho Tutelar de Sapopemba; Conselho Tutela da Sé; CEDECA São Mateus, Ação Social São Mateus; CEDECA Centro, Associação de Apoio a Meninas e Meninos de Rua; Projeto Quixote; CRECA Lapa; Santa Lúcia, ONG do Jardim Ângela; Refazendo Vínculos; CRECA Capela do Socorro; Fundação Travessia; Instituto Santa Fé; CEDECA Interlagos; Instituto Mensageiros; CRECA Ipiranga; Centro Social Espaço Livre.

1.2. QUADRO DE REFERÊNCIA

Excluído: ¶

1.2.1 Conceito de Criança e Adolescente em Situação de Rua – CASRUA

A bibliografia referente a crianças e adolescentes em situação de rua e trabalho infantil é extensa. No Brasil, vários estudos dão conta de sua origem histórica e da evolução dos termos adotados para designar essa população em diferentes períodos, tendo-se observado que as mudanças dessas designações acompanhavam as diferentes políticas sociais e a forma como o estado e a sociedade passavam a encarar a presença dessas crianças e adolescentes nas ruas dos centros urbanos.

Com a promulgação do Estatuto da Criança e do Adolescente – ECA em 1990, foram abolidos os termos carregados de conteúdo discriminatório como menor carente, menor abandonado, menor de rua, para qualificar as crianças e adolescentes pobres, que já foram considerados um problema de segurança nacional, em meados da década de 60⁶. Passaram a ser denominados meninos e meninas ou crianças e adolescentes de rua ou em situação de rua.

A partir da segunda metade da década de 80, a produção de conhecimento sobre crianças e adolescentes de rua apontava a necessidade de distinguir crianças e adolescentes na rua: aquelas que exercem suas atividades nas ruas mas vivem com a família, e crianças e adolescentes de rua: aquelas que romperam parcial ou totalmente os vínculos familiares.

⁶ Carmem Silvia Sanches Justo- Os Meninos Fotógrafos e os Educadores, Viver na rua e no Projeto Casa, Editora UNESP, São Paulo, 2003, cap.2.

Alguns estudos propuseram definições mais estritas, como os da UNICEF e da Organização Mundial da Saúde⁷ que, em 1988 basearam-se nas relações das crianças com suas famílias, distinguindo três categorias de crianças de rua:

1) Crianças na rua: categoria que compreende o trabalho infantil na rua, mas a criança mantém maior ou menor vínculo regular com seus familiares. O foco é a casa, para a qual a criança retorna no final do dia de trabalho e tem um senso de pertencimento local.

2) Crianças de rua: são as que mantém relações tênues com seus familiares, visitando-os ocasionalmente. Vivem nas ruas como se fossem suas casas, em busca de abrigo, comida e companhia.

3) Crianças abandonadas: são as que vivem nas ruas como se fossem suas casas, mas os laços com a família biológica estão totalmente cortados.

Na pesquisa realizada em SP, pela Secretaria da Criança, Família e Bem-Estar Social do Estado de São Paulo em 1993, foi adotada a expressão ‘crianças e adolescentes em situação de rua’ referindo-se a ‘crianças e adolescentes para quem a rua é o espaço principal ou secundário do cotidiano na garantia de subsistência e do lazer ou de ambos simultaneamente’

O estudo realizado pelo Governo do Estado do Rio Grande do Sul com a UNICEF em 1996, definiu a ‘situação de rua’ como aquela de ‘crianças e adolescentes que têm na rua

⁷ http://www.who.int/substance_abuse/PDFfiles/module1.pdf, A DEMOGRAPHIC PROFILE OF STREET CHILDREN IN MUMBAI , Barnabe D’Souza, sdb, Larissa Castelino, Dakshayani Madangopal, nov.2002. Site consultado em 09/2006.

seu principal espaço de sobrevivência, socialização e lazer, tendo ou não local de moradia como referência e vinculação com a família natural ou substituta.⁸

O que se depreende dos textos mencionados, é que ao referir-se às crianças e adolescentes em situação de rua, tanto o conceito de criança e adolescente de rua como na rua, estão sendo contemplados.

Tendo em vista que este trabalho abrange também a contagem de crianças e adolescentes em situação de trabalho infantil nas ruas, a FIPE utiliza o conceito mais amplo de criança e adolescente em situação de rua e trabalho infantil.

De acordo com o ECA, são crianças as pessoas com idade até 12 anos incompletos, e são adolescentes, a partir de 12 anos até 18 anos incompletos.⁹

Para efeito de identificação dessa população em situação de rua, foi estabelecido como critério, a condição em que ela se encontra no logradouro público no momento da pesquisa. Essa condição agrega a atividade (trabalhar, esmolar, dormir) que está exercendo, o território no qual se encontra e a aparência pessoal.

O território refere-se aos locais onde as CASRUA costumam permanecer ou circular. Geralmente são lugares que têm algumas características urbanas que favorecem a permanência delas, como as áreas mais deterioradas, desvalorizadas, próximas a áreas comerciais, de intensa concentração e circulação de pessoas, e que oferecem a possibilidade de auferir rendimento sem muito risco de expulsão.

⁸ Perfis e Mundos das Crianças e Adolescentes em Situação de Rua. Grande Porto Alegre. Projeto GRAMPAL/Pesquisa, Universidade Federal do Rio Grande do Sul, Porto Alegre, Laboratório de Observação Social, 2004.

⁹ http://www.planalto.gov.br/ccivil_03/Leis/L8069.htm, ECA, consultado em 13/12/2006.

A aparência da CASRUA é, em geral, pobre na vestimenta, muitas vezes de tamanho inadequado, com visível falta de higiene, e sinais de maus tratos no corpo. Mas há também uma diferença nessa aparência, dependendo do vínculo familiar, da condição de voltar para casa diariamente e de morar na rua. A CASRUA que trabalha na rua para a família, tem vínculo afetivo, entende que seu trabalho é necessário para o sustento da família, e em geral preserva uma aparência que se diferencia dos demais, na vestimenta, na higiene e no comportamento.

A atividade exercida nas ruas refere-se àquilo que mais comumente as CASRUA fazem e que pode ser observado: trabalhando, esmolando, dormindo, consumindo droga, circulando. Na situação de trabalho, serão consideradas as CASRUA que trabalham informalmente em logradouros públicos, cujo ganho provém da rua. São as que comercializam algum produto (vendedores ambulantes), ou que prestam algum tipo de serviço (malabarismo, engraxate, limpador de pára brisa, guardador de carro, catador), seja para sustento próprio e/ou da família, seja mediante a exploração de terceiros, independentemente de ter ou não vínculo com a família, de retornar ou não para casa.

Não serão considerados nesta pesquisa, os adolescentes que trabalham nas ruas e são remunerados por uma empresa (distribuidor de panfletos de publicidade, *office-boys*, entregadores de mercadorias), e que têm 16 anos ou mais.

As atividades de esmolar e dormir são facilmente identificáveis: CASRUA pedindo dinheiro, alimento, passes para transporte público, ajuda para medicamento ou material escolar, sozinha ou acompanhada de um adulto; e CASRUA dormindo em logradouros públicos, como calçadas, praças, parques, sob viadutos, sozinhos ou acompanhadas de outras CA ou mesmo de sua própria família.

← - - - - **Formatados:** Marcadores e numeração

1.2.2 Definição operacional de ‘Ponto’

Ponto é a denominação utilizada neste censo para todo local público onde há presença permanente ou eventual de CASRUA, desenvolvendo alguma atividade, podendo estar só ou em companhia de outras crianças e adolescentes, ou mesmo de pessoas adultas. Portanto, são as CASRUA que criam um ponto a partir do momento em que passam a ocupar um espaço público, nele permanecendo quase diariamente em determinados períodos do dia, de forma a se tornarem presentes no cotidiano dos que moram, trabalham ou transitam regularmente nas proximidades desse local. Geralmente são cruzamentos de grandes vias, áreas comerciais e de intensa movimentação de pessoas, praças e parques públicos, baixos de viadutos ou pontes, entorno de terminais e estações de transporte coletivo, lugares mais degradados e que possibilitam algum ganho, com menor risco dessas crianças e adolescentes serem expulsas pela polícia ou pelos seguranças privados como ocorre nas áreas de comércio de alto nível. Entende-se por atividade, tudo que essas crianças e adolescentes costumam fazer durante o período em que permanecem nas ruas: trabalhar, esmolar, dormir, circular, drogar-se, etc. Os pontos são locais públicos com características que favorecem o desenvolvimento dessas atividades e, por essa razão, atraem as crianças e adolescentes em situação de rua.

1.3. PROCEDIMENTOS METODOLÓGICOS

Para o levantamento dos pontos existentes em toda a cidade de São Paulo, SMADS forneceu a listagem de organizações sociais sem fins econômicos que atuam na área de criança e adolescente e mantêm convênio com essa Secretaria. Foram efetuados contatos com várias dessas organizações, para coletar informações sobre os locais nas diferentes regiões onde são encontradas crianças e adolescentes em situação de rua e trabalho infantil.

As equipes técnicas do PETI e da CAPE, assim como as Supervisões de Assistência Social de todas as subprefeituras forneceram a relação dos locais conhecidos, o que permitiu a obtenção de listagens de pontos existentes em praticamente todos os distritos da cidade.

Os técnicos da Coordenadoria da Proteção Especial de Criança e Adolescente – PSE-CA organizaram uma reunião com as organizações sociais de várias regiões da cidade que trabalham com crianças e adolescentes em situação de rua, para que expusessem o tipo de trabalho que realizam e indicassem os locais de concentração dessas crianças.

1.3.1 Processo de Consolidação dos Pontos de CASRUA na Cidade de São Paulo

A consolidação dos pontos de CASRUA na cidade de São Paulo estruturou-se a partir de cinco etapas. Primeiramente, houve uma compilação e sistematização de endereços fornecidos por diversas fontes: órgãos municipais e organizações sociais que atuam com CASRUA. A sistematização possibilitou eliminar a duplicação de endereços que constavam de listas de diferentes SAS, muitas vezes, por se tratar de logradouros territorialmente divisores das áreas distritais da cidade. Possibilitou, também, o agrupamento dos endereços por distrito.

Os endereços fornecidos foram agrupados em duas principais categorias:

- 1) pontos bem definidos, ou seja, logradouro com numeração ou com cruzamento identificado;
- 2) pontos cujas informações eram imprecisas, tais como: endereço sem numeração e com referência espacial (ex: Rua X, em frente ao supermercado Y); ausência de endereço e com referência espacial, (supermercado Y); endereço sem numeração e sem referência espacial.

Este material constituiu a base para o desenvolvimento da segunda etapa: o mapeamento realizado em base cartográfica escala 1:20.000 (1cm=200m) da Geomapas, Planta São Paulo do ano 2.000, mantendo a diferenciação dos dois agrupamentos de pontos, para que se pudesse visualizar a dimensão do universo de pontos que precisariam ser checados no conjunto dos distritos. Além disso, foi possível constatar manchas de concentração de pontos de CASRUA ao longo de alguns importantes eixos viários da cidade e de algumas regiões caracterizadas pela forte presença de atividades comerciais e de serviços.

Além destes dois grupos de pontos, foram mapeados também os potenciais pontos de atração de CASRUA, compreendendo este universo as estações de metrô, estações de trem, terminais de ônibus urbanos e rodoviários. Utilizando-se de uma marcação diferenciada para estes pontos, uma vez que nem todos haviam sido indicados enquanto ponto de CASRUA, a presença dos mesmos no mapa contribuiu, enquanto importante referência espacial na cidade, para a melhor visualização de alguns grandes eixos viários, bem como das regiões servidas por transporte público. Destes pontos de atração, os que foram indicados como sendo de CASRUA seguiram a marcação dos dois principais grupos de pontos acima mencionados.

Numa terceira etapa, realizou-se a checagem de algumas áreas, em regiões onde havia baixa concentração de pontos e ao longo de importantes eixos viários. Além disso, pontos com imprecisão nos endereços também passaram por uma fase de checagem em campo. A checagem objetivou a obtenção de informações precisas sobre cada um dos pontos, reduzindo, na medida do possível, a presença de pontos imprecisos no mapa para o desenvolvimento das etapas seguintes.

A partir do refinamento da listagem e do mapeamento foram definidas áreas em toda a cidade, cada uma englobando um grupo de pontos para serem caracterizados em campo. Nesta quarta etapa, as áreas, definidas como roteiro, receberam para cada dia de caracterização uma numeração de 1 a 11. (Exemplo: R1(21) – roteiro 1 do dia 21), de acordo com o número de identificação de cada entrevistador.

Assim, foram elaborados, para cada entrevistador, um mapa da área objeto de trabalho com os pontos e respectivos endereços a serem caracterizados ou checados através da ficha de caracterização, e uma lista contendo endereços de bares e restaurantes da *Associação de Bares e Restaurantes da Cidade de São Paulo*, por distrito.

A finalidade desta lista de bares e restaurantes foi subsidiar a investigação e caracterização em caso de confirmação da presença de CASRUA no período noturno, uma vez que poucas informações a esse respeito foram fornecidas pelas SAS regionais. As principais regiões de

presença de CASRUA à noite foram fornecidas pela Fundação Travessia - entidade que desenvolve trabalho com essa população em período noturno - orientando desta forma a identificação destas áreas.

O critério para definição dos roteiros seguiu a concentração de pontos por distrito, a partir de áreas onde se identificou mancha de pontos ou mesmo ao longo de eixo viário. A área central - distritos Sé, República, Liberdade, Bela Vista, Consolação, Cambuci, Santa Cecília e Bom Retiro – apresentou pontos bastante concentrados, dos quais grande quantidade necessitava de checagem, posto que muitas indicações de pontos constavam como sendo trechos ou mesmo ruas inteiras. Desta forma, os roteiros da área central, embora compreendessem áreas menores a serem percorridas, continham maior quantidade de pontos.

Os distritos Sé e República, receberam um tratamento diferenciado. Esses distritos possuem, na verdade, áreas de circulação de CASRUA. Desse modo, exceto por alguns poucos locais (como o Vale do Anhangabaú), o conceito de ponto é inadequado para descrever os locais onde existem CASRUA. Assim, quase a totalidade desses distritos (principalmente as áreas de calçada e bolsões comerciais) foi tratada como sendo uma grande mancha de pontos com endereços indefinidos.

Não houve indicação de pontos nos distritos Brás e Pari, adjacentes à área da Sub-Prefeitura Sé. Ainda assim, tiveram importantes eixos viários e centros comerciais percorridos com a finalidade de checagem e confirmação da existência de pontos.

Quanto mais nos aproximamos dos limites da cidade, maior é a dispersão de pontos. Esses pontos encontram-se, em boa parte, concentrados em áreas com atividades comerciais e de serviços.

Nas áreas onde não foi realizada checagem prévia, esta se deu concomitantemente à caracterização e, quando se confirmava a presença de CASRUA, a caracterização do ponto era realizada na seqüência.

Os grandes eixos viários em que havia indicação imprecisa de pontos de CASRUA (por exemplo, quando constava somente o endereço sem numeração), foram percorridos na sua extensão para checagem e caracterização.

Os centros comerciais, áreas como Largos ou mesmo manchas em torno de importantes eixos viários, onde se concentram atividades comerciais foram também percorridos e caracterizados quando pertinente.

Os pontos de atração com indicação de presença de CASRUA foram checados para obtenção de informações precisas sobre a presença ou não de CASRUA nesses locais.

Todos os pontos caracterizados tiveram a identificação exata do CEP e dos distritos a que pertencem, material este fornecido à SMADS (Secretaria Municipal de Assistência e Desenvolvimento Social) para desenvolvimento do georeferenciamento dos mesmos.

A informação da existência de pontos de concentração ou de permanência de crianças e adolescentes em situação de rua e trabalho infantil em grandes avenidas das zonas norte, sul e leste e de várias ruas mencionadas, sem especificação precisa dos locais, exigiu uma checagem prévia através de percursos em diferentes horários, para identificar a localização desses pontos. Para isso, foram contratados dois educadores de rua com motocicleta para percorrer trajetos previamente determinados, com olhar investigativo e anotar corretamente o endereço, ao identificar a presença de CASRUA. Foram orientados também, a parar a moto a cada trecho percorrido em que não avistassem nenhum ponto, para perguntar a alguma pessoa no local, sobre a existência de pontos nas proximidades.

À medida que os dados foram sendo coletados, procedeu-se à localização de cada ponto em um mapa da cidade, identificando-os e classificando-os por tipo de ponto, com diferentes cores, de acordo com um código estabelecido. Esse procedimento garantiu a primeira visualização da distribuição geográfica dos pontos na cidade, os locais de maior e menor concentração, para se planejar o trabalho de campo e definir o número necessário de pesquisadores que deveriam confirmar in loco a existência do ponto e descobrir novos. As

ruas e avenidas de pequena e média extensão deveriam também ser percorridas pelos pesquisadores de campo, para localizar os pontos existentes e caracterizá-los.

1.3.2 Ficha de Caracterização do Ponto e os Entrevistados

A ficha de caracterização do ponto contém itens de observação do entrevistador in loco e questões que devem ser respondidas pelos entrevistados. Ainda que algumas perguntas pudessem ser feitas a mais de um informante, uma única ficha foi utilizada para cada ponto.

Dentre os itens a serem observados, destaca-se a identificação do logradouro, uma vez que segue o formato das normas do georeferenciamento e todos os campos devem ser preenchidos exatamente como solicitado. Os outros tópicos preenchidos a partir da observação, referem-se ao tipo de ponto (cruzamento de vias, praça, parque, estação de trem, etc); ao uso e ocupação predominante do solo; às atividades identificadas no entorno do ponto (bares, lojas, escolas, supermercado, etc), e quantidade de crianças presentes no ponto no momento da pesquisa.

As pessoas a serem entrevistadas devem trabalhar ou morar no local, pois as questões referem-se a informações que somente pessoas diariamente presentes nas imediações têm condição de responder. Essas entrevistas captam aspectos que o pesquisador não poderia observar, como os dias da semana e horários em que crianças e adolescentes são encontrados nesses locais; quantos são e o que fazem, além do tempo aproximado da existência desses pontos. Outro aspecto pesquisado refere-se à presença ostensiva ou velada de adultos acompanhando as crianças e adolescentes em suas atividades nesses locais, ou ainda, se outros grupos de pessoas adultas como moradores de rua, vendedores ou prestadores de serviço também permanecem nos mesmos pontos em que se encontram as crianças e adolescentes.

O instrumento utilizado em campo encontra-se em anexo.

1.3.3. Seleção e Treinamento da Equipe de Campo

Com base no primeiro levantamento de pontos a serem caracterizados, foram selecionados 12 pesquisadores de campo para a realização do trabalho em aproximadamente 10 dias.

A necessidade de pesquisadores com experiência em trabalho de educação de rua, foi divulgada para uma rede da Fundação Travessia e amplamente reproduzida por outras instituições. A repercussão foi muito importante no sentido de permitir uma seleção qualitativa com base na quantidade de candidatos ao trabalho de campo. A experiência de trabalho com crianças e adolescentes em situação de rua, sobretudo, como educador, foi um critério fundamental na seleção, além da familiaridade com pesquisa de campo.

O treinamento dos entrevistadores foi realizado no dia 17 de novembro, no auditório de SMADS, com a apresentação da natureza e objetivos do trabalho, enfatizando a importância do resultado dessa fase para as etapas posteriores. Com o manual de instruções e a ficha de caracterização do ponto, foram explicados os procedimentos de campo, a forma de preenchimento dessa ficha, os critérios utilizados para a distribuição dos pontos a serem pesquisados e as condições de trabalho.

A distribuição dos roteiros dos pontos e mapas correspondentes foi feita na manhã do dia seguinte ao treinamento, e eram entregues em quantidade a ser realizada em dois dias, no máximo.

O treinamento, a supervisão e coordenação do trabalho de campo ficaram sob a responsabilidade de quatro sociólogos da equipe de planejamento, que se incumbiram também, do recebimento e análise de cada ficha no momento do retorno do campo, para verificar sua consistência e eventual necessidade do pesquisador voltar ao local por falta de alguma informação.

1.3.4. O Trabalho de Campo

A pesquisa de campo foi realizada em 12 dias úteis. Teve início em 21 de novembro e terminou em 11 de dezembro, com uma variação do número de pesquisadores nas três fases do trabalho de campo. A primeira, de 21 a 29 de novembro, contou com 12 entrevistadores. A segunda, de 1 a 4 de dezembro, para pesquisa de pontos novos teve a equipe reduzida para 7 pesquisadores. Finalmente, após checagem dos pontos remanescentes, dois pesquisadores fizeram as últimas entrevistas nos dias 8 e 11 de dezembro.

O trabalho de campo foi planejado estrategicamente e transcorreu conforme o previsto.

A partir do mapeamento de todos os pontos conhecidos na cidade de São Paulo foi planejado o trabalho de campo, que compreendia a confirmação da existência desses pontos, sua caracterização e a identificação de novos. Com o mapeamento dos pontos e referências no mapa de São Paulo pode-se visualizar a distribuição deles na cidade, bem como a formação de concentrações sinalizando incidências aglomerativas de pontos. Com isso, desenhou-se um primeiro esboço de racionalização das atividades de campo. Identificaram-se as áreas de predominância de comércio e serviços e a localização de pólos atrativos, de fluxos de pessoas, terminais de transportes coletivos, etc.

Ao percorrer uma área, procurou-se definir, também, o volume de pontos a serem pesquisados em um dia de trabalho, o que permitiu estimar o tempo de realização das entrevistas para quantificar, identificar e caracterizar os pontos de CASRUA em toda a cidade.

De início, estabeleceu-se que os distritos centrais da Sé e República, por sua dinâmica particular e suas peculiaridades de concentração de crianças e adolescentes de rua em constante circulação nos roteiros que levam aos serviços assistenciais que conhecem na região, deveriam ser caracterizados como um único ponto formado por uma grande mancha de circulação.

Isto posto, procurou-se identificar, para os demais distritos da cidade, a incidência de pontos, as características de ocupação do solo, de fluxo de pessoas e veículos, da acessibilidade e mobilidade para, com isso, constituir as áreas de trabalho para realização da pesquisa.

Ademais, pode-se verificar que a incidência de pontos diminuía à medida que se distanciava dos distritos centrais, de tal modo que, além das áreas de pesquisa com alguma densidade de pontos, foram organizadas as áreas de longo percurso, para os pesquisadores de campo que trabalharam de moto ou carro, exaurindo os pontos dispersos da cidade. Com isso, garantiu-se uma divisão equitativa de áreas e percursos para os entrevistadores, de forma a combinar número de pontos a caracterizar com distância a percorrer a pé ou via transporte coletivo.

Para iniciar o trabalho de campo, partiu-se dos distritos limieiros à área central, para os quais procurou-se produzir mapas e roteiros com uma densidade de pontos, que permitisse a realização do trabalho em um dia.

Em seguida, foram distribuídos os distritos mais distantes. Nestes casos, com uma maior dispersão dos pontos, foi necessário considerar os deslocamentos a pé e/ou de transporte coletivo. Quando a amplitude da área e dispersão dos pontos exigiam o uso de transporte coletivo, foi preciso definir roteiros com um número menor de pontos, que contassem com a cobertura de transporte coletivo no percurso entre um ponto e outro a ser caracterizado.

Finalmente, nos locais onde a rarefação de pontos conformava grandes áreas, principalmente nas periferias da cidade e avenidas muito extensas, foram definidos mapas de percurso a serem realizados por moto ou carro.

Conforme previsto, no decorrer dos trabalhos de campo as pessoas entrevistadas indicaram novos pontos. Quando estes estavam localizados no interior da área de trabalho definida para o pesquisador, este deveria incorporá-lo em seu roteiro, identificando-o e caracterizando-o. Quando a indicação de um novo ponto estivesse fora do perímetro de seu

roteiro, o pesquisador deveria informar a supervisão dessa ocorrência. Ao final, os pontos novos foram redistribuídos para serem visitados e caracterizados.

1.4. LISTAGEM DOS PONTOS E GEOREFERENCIAMENTO

Com base nos dados das fichas de caracterização dos pontos, foi elaborada uma listagem consistente dos endereços desses pontos não só para o georeferenciamento como também para o banco de dados que segue em anexo, no CD.

As informações relativas aos 538 pontos pesquisados estão também disponíveis no banco de dados, para consulta, checagem e utilização como base de novos estudos.

PARTE II

DISTRIBUIÇÃO ESPACIAL E CARACTERIZAÇÃO DOS PONTOS DE PRESENÇA E/OU PERMANÊNCIA DE CRIANÇAS E ADOLESCENTES EM SITUAÇÃO DE RUA E DO TRABALHO INFANTIL

2. DISTRIBUIÇÃO ESPACIAL DOS PONTOS

O levantamento dos pontos teve como objetivo conhecer a distribuição espacial das CASRUA na cidade, identificando as áreas de concentração por distritos e subprefeituras. Considera-se que esta espacialização forneça elementos importantes para compreender a dinâmica das CASRUA na cidade e subsidiar a elaboração de políticas públicas voltadas para este segmento.

2.1. PONTOS POR DISTRITOS

São Paulo está dividida em 96 distritos. A pesquisa realizada encontrou 538 pontos que estão distribuídos em 71 deles, ou seja, em 74% dos distritos da cidade há locais com presença de CASRUA.

A média de pontos por distritos é de 7 pontos. No entanto, em grande parte deles o número de pontos encontrado é baixo: 48 (68%) distritos possuem menos do que 7 pontos sendo que em 25 (35%) foram localizados apenas 1 a 2 pontos. Cabe observar que nestes distritos com menor densidade encontram-se apenas 6% do total dos pontos localizados.

Por outro lado, há distritos com grande concentração de pontos. 15 distritos pesquisados (21% do total) possuem mais do que 10 pontos de CASRUA sendo que em um deles (Consolação) foram encontrados 41 pontos. Os 16 distritos com mais de 10 pontos totalizam 331 pontos, que correspondem a 61% do conjunto dos encontrados na cidade.

TABELA 1
NÚMERO DE DISTRITOS E NÚMERO DE PONTOS SEGUNDO GRUPOS DE DISTRITOS

Grupos de distritos segundo o número de pontos	Nº de distritos		Nº de pontos	
	Freq	%	Freq	%
Distritos com 1 a 2 pontos	25	35,3	35	6,5
Distritos com 3 a 6 pontos	23	32,4	100	18,6
Distritos com 7 a 10 pontos	8	11,2	72	13,3
Distritos com mais de 10 pontos	15	21,1	331	61,6
Total	71	100,0	538	100,0

Os distritos com maior concentração de pontos estão localizados principalmente na área do centro expandido. A seguir são apresentados os distritos com maior incidência de pontos.

TABELA 2

DISTRITOS COM INCIDÊNCIA SUPERIOR A 10 PONTOS*

	Freq	%
CONSOLACAO	41	7.6
MOEMA	36	6.7
BELA VISTA	35	6.5
ITAIM BIBI	28	5.2
PINHEIROS	25	4.6
SANTA CECILIA	24	4.5
JARDIM PAULISTA	23	4.3
SANTO AMARO	21	3.9
SANTANA	17	3.2
VILA MARIANA	16	3.0
TATUAPE	15	2.8
BOM RETIRO	13	2.4
LIBERDADE	13	2.4
CAMPO BELO	12	2.2
REPUBLICA	12	2.2
Sub total	331	61,6
Total	538	100,0

* ver tabela completa no final

2.2. PONTOS POR SUBPREFEITURA

Verifica-se pela tabela abaixo que foram encontrados pontos em quase todas (90%) as subprefeituras ainda que a grande concentração seja nas áreas centrais. Metade dos pontos

286 (53%) estão localizados nas subprefeituras da Sé com 149 pontos (27%)¹⁰, Pinheiros com 82 pontos (15%) e Vila Mariana com 55 pontos (10%). Em seguida aparecem as subprefeituras localizadas em áreas próximas ao centro – Santo Amaro com 43 (8%), Santana com 26 (5%), Lapa com 22 (4%) e Mooca com 21 (4%), Vila Maria com 18 (3%) e Butantã com 18(3%). Somada ao primeiro grupo a área comporta 80% dos pontos encontrados na cidade. O número vai decrescendo à medida que se caminha em direção a periferia onde a proporção de pontos é pouco expressiva, o que não significa que não existam nestas áreas CASRUA. Na verdade, grande parte delas sai destas regiões e se dirige para as áreas que concentram oportunidades de acesso a bens, alimentação e ganho.

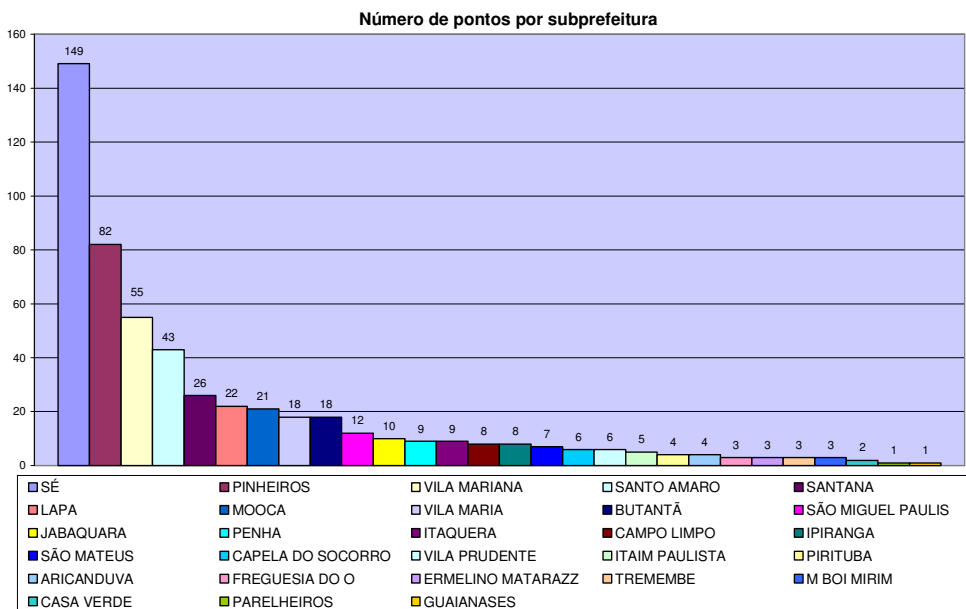
Apenas nas subprefeituras de Cidade Ademar, Cidade Tiradentes e Perus não foram encontrados pontos.

¹⁰ Cabe observar que não estão incluídos os distritos de Sé e República, onde não foram levantados os pontos, uma vez que a região foi considerada como uma grande mancha por onde as CASRUA circulam sem pontos permanentes. A caracterização da área foi feita de outra forma e será apresentada adiante.

TABELA 3
NÚMERO DE PONTOS POR SUBPREFEITURA

	Frequencia	%
SÉ	149	27.7
PINHEIROS	82	15.2
VILA MARIANA	55	10.2
SANTO AMARO	43	8.0
SANTANA	26	4.8
LAPA	22	4.1
MOOCA	21	3.9
VILA MARIA	18	3.3
BUTANTÃ	18	3.3
SÃO MIGUEL PAULIS	12	2.2
JABAQUARA	10	1.9
PENHA	9	1.7
ITAQUERA	9	1.7
CAMPO LIMPO	8	1.5
IPIRANGA	8	1.5
SÃO MATEUS	7	1.3
CAPELA DO SOCORRO	6	1.1
VILA PRUDENTE	6	1.1
ITAIM PAULISTA	5	.9
PIRITUBA	4	.7
ARICANDUVA	4	.7
FREGUESIA DO O	3	.6
ERMELINO MATARAZZ	3	.6
TREMEMBE	3	.6
M BOI MIRIM	3	.6
CASA VERDE	2	.4
PARELHEIROS	1	.2
GUAIANASES	1	.2
C. ADEMAR	0	0
C. TIRADENTES	0	0
PERUS	0	0
Total	538	100.0

Gráfico 1



3. CARACTERIZAÇÃO DOS PONTOS DE INCIDÊNCIA DE CRIANÇAS E ADOLESCENTES EM SITUAÇÃO DE RUA

Para a caracterização dos pontos foram considerados os seguintes aspectos:

- o tipo de logradouro onde as crianças e adolescentes permanecem ou circulam
- as características de uso do local e o tipo de atividades desenvolvidas no entorno
- a presença de outros grupos nos pontos identificados – moradores de rua adultos, vendedores, etc, segundo os informantes
- o tempo aproximado que as crianças e adolescentes freqüentam o local, segundo os informantes

- as atividades desenvolvidas pelas crianças e adolescentes nos pontos, segundo os informantes

Observe que os dados colhidos com os informantes devem ser tomados apenas como indicações uma vez não foram fruto de observação direta e podem conter vieses decorrentes da visão dos entrevistados.

3.1. TIPOS DE PONTOS

Na caracterização dos pontos procurou-se qualificar os locais onde as CASRUA permanecem ou circulam, verificando os tipos de logradouros onde ficam preferencialmente (cruzamentos, viadutos, calçadas, estações de metro, etc), o tipo de uso da área (residencial, comercial) e as atividades específicas desenvolvidas no entorno. Em outros termos, se pretendeu identificar as características urbanas que exercem atração sobre os CASRUA e que propiciam sua permanência nos locais públicos, bem como as condições de risco ao que se acham expostos.

Alguns pontos são considerados estáveis porque neles há uma permanência regular de crianças e adolescentes e outros que são instáveis com presença temporária. Uma das razões para isto é a ocorrência de batidas policiais ou a interferência dos seguranças do comércio local. Nestas situações as crianças e adolescentes deixam o ponto para retornar em outra ocasião.

Há também pontos que são fixos, onde as CASRUA permanecem, principalmente trabalhando, e outros pelos quais elas circulam. Estes pontos geralmente fazem parte de trajetos desenvolvidos pelas CASRUA em uma determinada região. Estas áreas podem ser denominadas manchas, cuja característica é não ter pontos definidos de permanência. O caso mais expressivo é o dos distritos de Sé e República que podem ser considerados como

uma grande mancha. Em razão disto não foram levantados os pontos nestes distritos, tendo sido feita uma caracterização a parte¹¹.

3.2. TIPO DE LOGRADOURO

Mais da metade (55%) dos pontos identificados (297) na cidade estão localizados em cruzamentos, o que indica uma constante interação das CASRUA com veículos, principalmente em faróis, quando têm oportunidade de pedir esmolas, realizar vendas, fazer malabares ou utilizar outras estratégias para obtenção de dinheiro. Parte destes cruzamentos encontra-se localizado em grandes avenidas, com muito tráfego de veículos e grande afluxo e movimentação de pessoas, o que expõe as CASRUA a uma situação de alto risco.

Parte significativa dos pontos foi localizada em meio de quadra (28%). No entanto, em apenas 8% identificou-se um ponto fixo onde as CASRUA permanecem. Em 21% dos pontos (113) elas transitam pelas imediações, vendendo ou esmolando, param em alguns lugares e depois continuam circulando. Trata-se das manchas, mencionadas anteriormente, sem pontos definidos de permanência.

Vale destacar ainda as 56 praças e parques onde foram encontrados pontos, que correspondem a 10% do conjunto.

Foram encontrados pontos também em 24 viadutos da cidade, o que corresponde a 4,5% do total de pontos. AS CASRUA geralmente permanecem sob o viaduto. No caso dos que vivem nas ruas, estes locais podem servir como espaço de abrigo para dormir, usar drogas, etc.

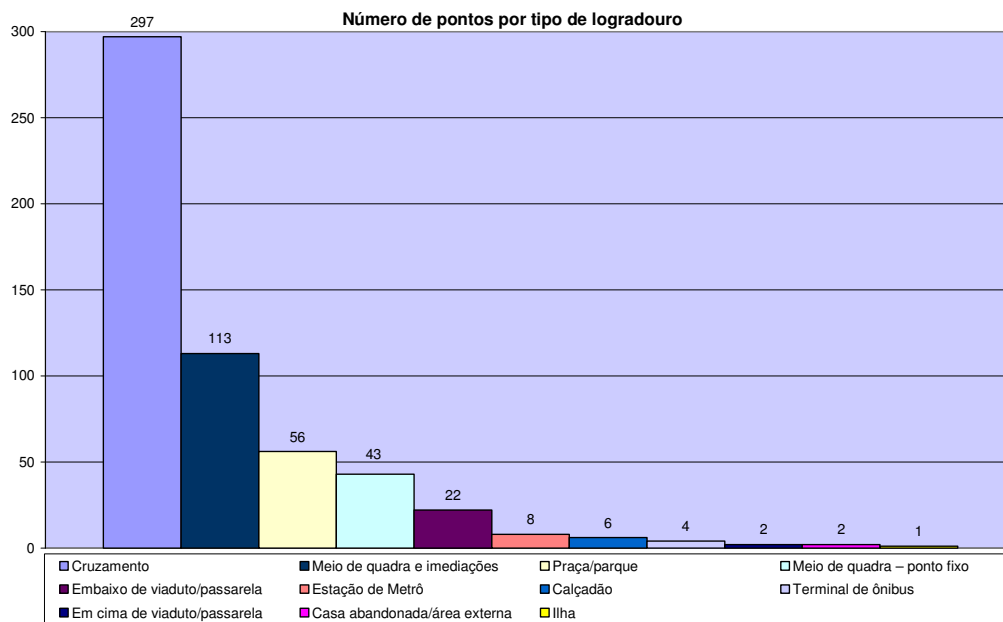
Os demais locais onde foram encontrados pontos são pouco expressivos: 8 estações de metrô (1%), 6 pontos em calçadas (1%) e 4 em terminais de ônibus (0,7%).

¹¹ Ver caracterização da área adiante.

TABELA 4**NÚMERO DE PONTOS POR TIPO DE LOGRADOURO**

Tipo de logradouro	Frequência	%
Cruzamento	297	55,2
Meio de quadra e imediações	113	21,0
Meio de quadra – ponto fixo	43	8,0
Praça/parque	56	10,4
Em cima de viaduto/passarela	2	0,4
Embaixo de viaduto/passarela	22	4,1
Calçadão	6	1,1
Casa abandonada/área externa	2	0,4
Estação de Metrô	8	1,5
Terminal de ônibus	4	0,7
Ilha	1	0,2
Total	554	103,0

Gráfico 2



3.3. TIPO DE USO E ATIVIDADES DO ENTORNO DOS PONTOS

Apenas 13% dos pontos estão em área predominantemente residencial. A grande maioria está localizada em área comercial e de serviços onde as CASRUA têm a possibilidade de desenvolver atividades que geram alguma renda que provém das ruas como a venda de produtos, a prestação de serviços, a coleta de material reciclável e a prática da mendicância.

TABELA 5
TIPO DE USO DA ÁREA DO ENTORNO

	Frequência	%
Predominantemente Comercial/serviços	460	86,7
Predominantemente Residencial	71	13,3
Total de casos válidos	531*	100,0

* 7 casos sem informação

Na grande maioria dos pontos foram identificadas várias modalidades de atividades comerciais no entorno. Em 431 pontos (80%) foram encontradas lojas comerciais, em 426 (79%) bares e restaurantes e em 230 (42%) comércio ambulante. Outro tipo de comércio identificado nas proximidades foram os supermercados em 118 pontos (22%) e os shopping centers, em 61 (11%). Em 44 pontos (8%) foram encontrados postos de gasolina e em 6,2% depósitos de recicláveis.

Além das atividades comerciais, que predominam no entorno dos pontos, foram identificadas também atividades ligadas a serviços. Serviços privados como escritórios, bancos, hospitais, etc foram identificadas em 259 pontos (48%); serviços públicos como repartição pública, posto policial, secretarias de governo, etc em 95 (17%). Em menor proporção foram encontradas escolas, em 22% dos pontos (122), igrejas em 15% (81) e casas de espetáculo como cinemas, teatro, etc em 10% (54). Na área de serviços foram encontrados ainda estacionamentos em 134 pontos (34

Em alguns pontos identificou-se a presença de terminais e estações de transporte: de ônibus em 72 pontos (13%), metrô em 60 (11,2) e estações de trem em 23 (4,3).

O conjunto de atividades do entorno evidencia que as CASRUA dirigem-se para locais com intensa atividade comercial, especialmente na área da alimentação e lazer e com grande circulação de pessoas. Estas atividades propiciam diferentes oportunidades de ganho – financeiro, de alimentação, diversão – que certamente as CASRUA não têm acesso em seus locais de moradia.

TABELA 6
ATIVIDADES IDENTIFICADAS NO ENTORNO

	Não		Sim	
	Freq	%	Freq	%
COMÉRCIO				
LOJAS COMERCIAIS	105	19.6%	431	80.4%
BARES	110	20.5%	426	79.5%
COMERC AMBULANTE	306	57.1%	230	42.9%
HIPERMERCADOS, SUPERMERCADO	418	78.0%	118	22.0%
SHOPPINGS	475	88.6%	61	11.4%
POSTOS DE GASOLINA	494	91.8%	44	8.2%
DEPÓSITOS DE RECICLADOS	503	93.8%	33	6.2%
SERVIÇOS				
SERVIÇOS PRIVADOS	277	51.7%	259	48.3%
ESCOLAS, UNIVERSIDADES	414	77.2%	122	22.8%
SERVIÇOS PUBLICOS	441	82.3%	95	17.7%
IGREJAS	455	84.9%	81	15.1%
CINEMAS, TEATROS	482	89.9%	54	10.1%
ESTACIONAMENTOS	352	65.7%	184	34.3%
ESTAÇÕES DE TRANSPORTE				
TERMINAIS DE ÔNIBUS	464	86.6%	72	13.4%
ESTAÇÕES DE METRÔ	476	88.8%	60	11.2%
ESTAÇÕES DE TREM	513	95.7%	23	4.3%
Outros	512	95.7%	23	4.3%

Gráfico 3

Atividades no Entorno - Comércio

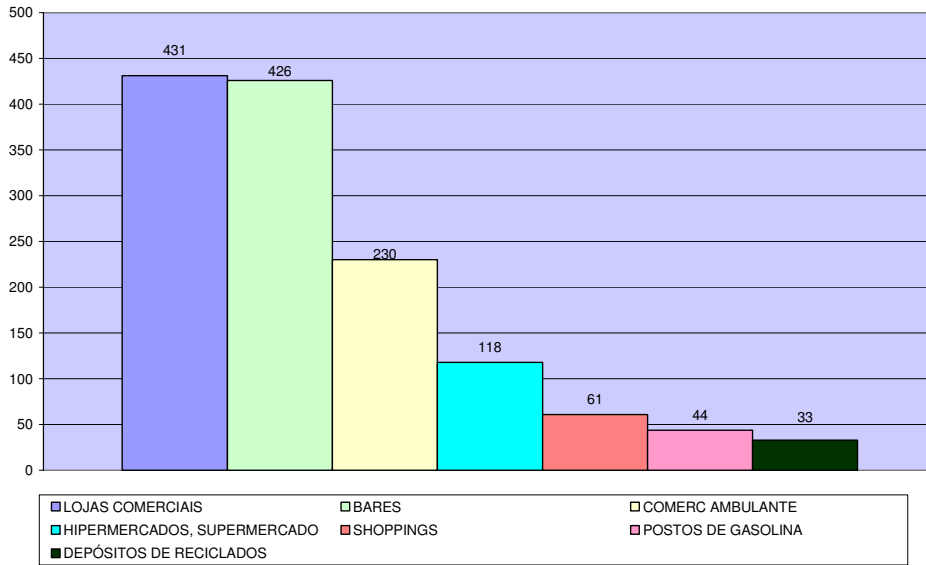
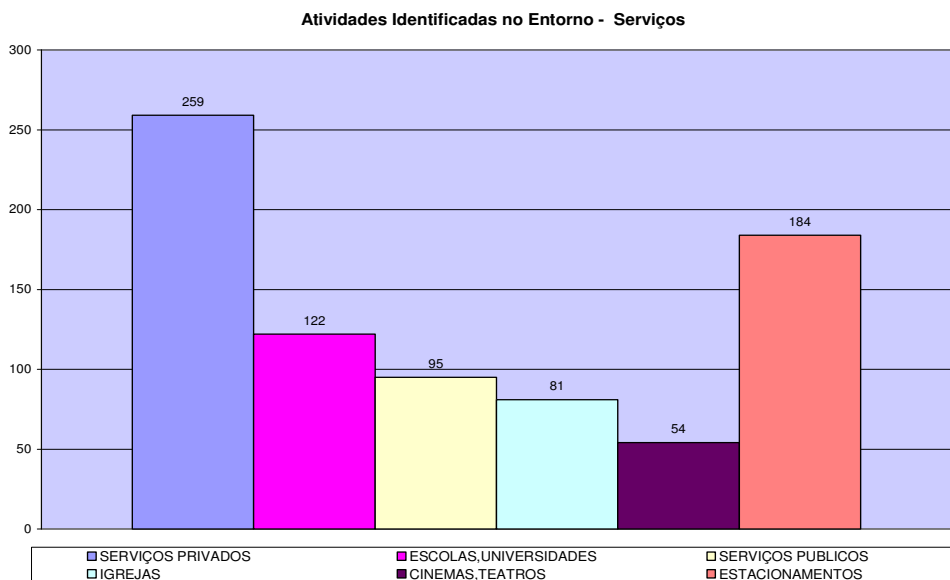


Gráfico 4



3.4. PRESENÇA DE OUTROS GRUPOS NOS PONTOS

Os locais de permanência de CASRUA são atrativos também para outros grupos que tem na rua sua principal fonte de sobrevivência e trabalho. Segundo os informantes, apenas 21,1% dos pontos (114) são utilizados exclusivamente por CASRUA. Na grande maioria dos casos, 416 pontos (77%), eles compartilham o espaço com moradores de rua (28,6%), vendedores ambulantes (22,1%) ou com ambos os grupos (26,6%). Cabe verificar o tipo de relação que os CASRUA estabelecem com estes grupos: concorrência, dependência, colaboração e solidariedade, conflito, e ainda, se estão ligados a eles por laços de parentesco.

TABELA 7

GRUPOS REGULARMENTE PRESENTES NOS PONTOS

	Freq	%	%, casos válidos
Moradores de rua	154	28,6	29,1
Vendedores	119	22,1	22,5
Não há outros grupos	114	21,2	21,5
Moradores de rua e vendedores	143	26,6	27,0
Total de casos válidos	530	98,5	100,0
Sem informação	8	1,5	
Total	538	100,0	

3.5. TEMPO DE EXISTÊNCIA DOS PONTOS, SEGUNDO OS INFORMANTES

Foi perguntado aos informantes há quanto tempo havia CASRUA no local. Apesar da informação não poder ser entendida como uma resposta precisa pode ser tomada como uma indicação da permanência ou não dos pontos na cidade.

Os informantes declararam que na grande maioria dos pontos (cerca de 75%) havia CASRUA há mais de um ano. Apenas 6,7% disseram que o ponto tinha menos do que 6 meses e 14,5% de 6 meses a um ano. Esta informação parece indicar que, apesar da mobilidade e circulação dos CASRUA, os locais considerados como ponto possuem certa estabilidade.

Cabe observar que, durante o trabalho de campo, os entrevistadores registraram a presença de CASRUA no momento da entrevista em 328 pontos (39%). No demais os informantes declararam que as CASRUA frequentam o local, mas elas não estavam presentes no momento da entrevista

TABELA 8
TEMPO DE EXISTÊNCIA DOS PONTOS

	Freq	%	%, casos válidos
Menos de 6 meses	36	6,7	6,8
De 6 meses a um ano	78	14,5	14,7
Mais de um ano	405	75,3	76,1
Não sabe	13	2,4	2,4
Casos válidos	532	98,9	100,0
Sem informação	6	1,1	
Total	538	100,0	

3.6. ATIVIDADES DESENVOLVIDAS PELAS CASRUA NOS PONTOS, SEGUNDO OS INFORMANTES

Estas informações precisam ser vistas com cautela uma vez que estão baseadas na resposta dos informantes e não na observação direta. As atividades declaradas dependem da interpretação do informante que pode, por exemplo, classificar a atividade de malabares como pratica de mendicância ou pode ter respondido a partir de uma consideração genérica de que os CASRUA do ponto “roubam e usam drogas”. As fases posteriores da pesquisa indicarão efetivamente as atividades desenvolvidas pelas CASRUA. No entanto, as respostas dos informantes fornecem indicações e pistas para as próximas fases do trabalho.

As informações coletadas indicam que há uma situação generalizada de trabalho infantil nas ruas. Segundo os informantes, na maioria dos pontos são encontradas CASRUA que desenvolvem alguma atividade para ganhar dinheiro. Em 408 pontos (76%) há CASRUA trabalhando e em 394 (73%) pedindo esmolas.

Em apenas 18% dos pontos – 96 locais - os entrevistados informaram que os CASRUA dormem, o que pode ser uma indicação de que estes pontos abrigam CASRUA que moram

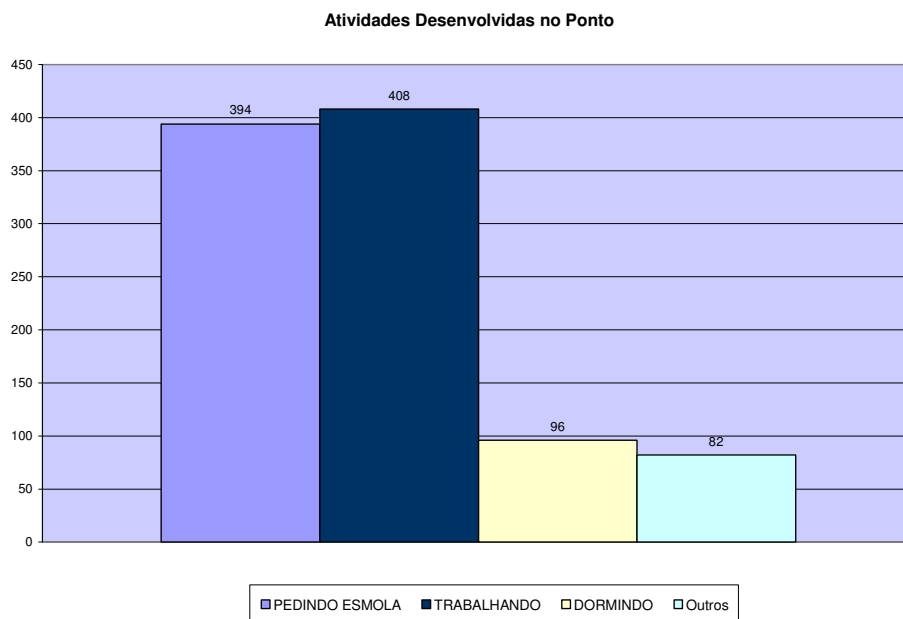
nas ruas. Em 82 pontos (15%) os informantes mencionaram a realização de outras atividades pelas CASRUA entre as quais se destacam: assalto e roubo em 35 pontos (6%) e venda e uso de drogas em 28 pontos (5%).

TABELA 9

ATIVIDADES DESENVOLVIDAS PELAS CASRUA NO PONTO

	Não		Sim	
	Freq	%	Freq	%
PEDINDO ESMOLA	140	26.2%	394	73.8%
TRABALHANDO	127	23.7%	408	76.3%
DORMINDO	438	82.0%	96	18.0%
Outros	452	84.6%	82	15.4%

Gráfico 5



4. TRABALHO NAS RUAS

As atividades de trabalho desenvolvidas pelos CASRUA são, na maioria, ligadas ao comércio de rua, basicamente por meio da venda de objetos. Em segundo lugar aparecem os serviços onde se destacam as atividades circenses e as de limpeza de pára-brisas e guarda de carros. Foram identificadas ainda neste grupo as atividades de engraxate e catadores de sucata.

De um total de 408 pontos onde há CASRUA trabalhando, as atividades de venda, foram mencionadas pelos informantes em 266 pontos (65%). São vendas de balas, flores, panos de prato e outras mercadorias, que ocorrem nos faróis, na saída de bares, restaurantes, supermercados e outros locais com grande circulação de pessoas.

Em segundo lugar destacam-se as atividades circenses como malabares e outras performances que ocorrem em 173 pontos, que correspondem a 42% dos pontos onde há CASRUA trabalhando. *O rodinho* - limpeza de parabrisas no farol foi apontado como atividade em 119 pontos (29%) e a *flanelinha* – guarda de carros - em 64 pontos (16%).

Os engraxates e catadores de sucata foram encontrados em 30 (7%) e 20 (3%) pontos respectivamente.

Não foram identificadas outras atividades de trabalho significativas. Em outros foram mencionadas atividades esparsas – um caso de prostituição, 2 de venda de drogas, um de distribuição de panfletos.

TABELA 10
TIPO DE TRABALHO
(PONTOS COM CASRUA TRABALHANDO)

	Não		Sim	
	Freq	%*	Freq	%*
VENDA	142	34.8%	266	65.2%
ATIVIDADES CIRCENSES	235	57.6%	173	42.4%
RODINHO	289	70.8%	119	29.2%
FLANELINHA	344	84.3%	64	15.7%
ENGRAXATE	378	92.6%	30	7.4%
CATADOR DE SUCATA	388	95.1%	20	4.9%
Outros	394	96.6%	14	3.4%

* base de cálculo (408)

Considerando-se o total de pontos (538) tem-se que a atividade de venda atinge a metade dos pontos (49%). As atividades circenses estão presentes em 32%, o rodinho e a flanelinha em 22% e 11%, respectivamente.

TABELA 11
TIPO DE TRABALHO
(TOTAL DE PONTOS)

	Não		Sim	
	Freq	%*	Freq	%*
VENDA	272	50,6	266	49,4
ATIVIDADES CIRCENSES	365	67,9	173	32,1
RODINHO	419	77,9	119	22,1
FLANELINHA	474	88,2	64	11,8
ENGRAXATE	508	94,5	30	5,5
CATADOR DE SUCATA	518	96,3	20	3,7
Outros	524	97,4	14	2,6

* base de cálculo (538)

5. CARACTERIZAÇÃO DE SÉ E REPÚBLICA

Sé e República são distritos com alta concentração de CASRUA porque reúnem condições que atraem e favorecem sua permanência. Predominantemente comercial, a região concentra lojas, restaurantes, lanchonetes, órgãos públicos, bancos, vendedores ambulantes, coletores de materiais reciclados etc.

A região possui um grande fluxo de pessoas, favorecido pelo cruzamento de terminais de transporte de ônibus, trens e metrô. Circulam diariamente na área aproximadamente 2 milhões de pessoas - trabalhadores e moradores do local, pessoas que estão de passagem de um ponto a outro da cidade e os que recorrem aos serviços ali existentes.

Entremeados aos parques, praças e igrejas existem em Sé e República áreas degradadas, com predomínio de prédios para serem reformados, cortiços, hotéis deteriorados, prédios ocupados, etc. Como, por exemplo, as imediações das estações da Luz e Julio Prestes, e do Glicério. São áreas nas quais vive parte significativa da população de baixa renda.

Os trabalhos sociais destinados à população em situação de rua ficam também concentrados nesses distritos, os albergues e núcleos de serviços para os adultos, e os abrigos e CRECAS para as CA, além de alguns comerciantes do local e organizações religiosas que distribuem alimentos e roupas para essa população.

As CASRUA participam desta dinâmica do centro. Percorrem trajetos e estabelecem ‘pontos de referência’ sem, no entanto, se fixar neles. Especialmente as CASRUA que vivem na rua, ficam nestes pontos em determinados horários e dias realizando as atividades cotidianas, que lhes permite sobreviver na rua e da rua. Dormem em praças, baixos de viadutos ou mocós, se escondem, usam drogas, brincam, e às vezes realizam algum tipo de trabalho, como limpar vidros de carros em faróis, praticar malabares, vender balas etc. A regra é circular pela mancha, obedecendo uma lógica própria entre os pontos de referência. A permanência em determinado local depende das relações do grupo com o entorno, mas principalmente da repressão e/ou expulsão realizadas por policiais, o que pode levá-los a migrar temporariamente para outras áreas, para depois voltar ou não.

Vale destacar, que embora esses sejam distritos que as CASRUA identifiquem como possibilidades de ganhos (financeiro, alimentação, diversão e refúgios/esconderijos, apoio assistencial), elas estão expostas a uma situação de alta vulnerabilidade social, psicológica e de saúde.

ANEXO I

RELAÇÃO DE PONTOS DE PRESENÇA E/OU PERMANÊNCIA DAS CRIANÇAS E ADOLESCENTES EM SITUAÇÃO DE RUA E TRABALHO INFANTIL

PONTO	SUBPREFEITURA	DISTRITO	ENDEREÇO	REFERÊNCIA/CRUZAMENTO	CEP
391	ARICANDUVA	ARICANDUVA	AV GOV ADEMAR DE BARROS 300	AV ARICANDUVA	03454070
389	ARICANDUVA	VILA CARRAO	AV CONSELHEIRO CARRAO 3548	R TAUBATE / PCA QUINZE DE AGOSTO	03402003
266	ARICANDUVA	VILA FORMOSA	R R JOSE ALEXANDRE ALMEIDA LUIZ 25	R ELEONORA CINTRA	03337005
185	ARICANDUVA	VILA FORMOSA	PCA ANTONIO GRAQUINTO	REGENTE FEIJO / ISABEL PEREIRA	04655000
489	BUTANTÃ	BUTANTA	AV WALDEMAR FERREIRA 204	AV AFRANIO PEIXOTO	05501000
250	BUTANTÃ	BUTANTA	AV DR VITAL BRASIL 54	AV PROF FRANCISCO MORATO	05503000
224	BUTANTÃ	BUTANTA	R ALVARENGA 1945	AV AFRANIO PEIXOTO	05509004
248	BUTANTÃ	BUTANTA	R SAPETUBA 440	R CAMARGO	05510000
251	BUTANTÃ	BUTANTA	R SAPETUBA 35	R RAPOSO TAVARES	05510001
249	BUTANTÃ	BUTANTA	PCA VALDEMAR ORTIZ		05510040
252	BUTANTÃ	BUTANTA	R PROF MAXIMO RIBEIRO NUNES 359	AV MINISTRO LAUDO FERREIRA DE CAMARGO	05535000
254	BUTANTÃ	BUTANTA	AV MIN LAUDO FERREIRA DE CAMARGO 20	AV ELISEU DE ALMEIDA	05537000
136	BUTANTÃ	BUTANTA	AV CORIFEU DE AZEVEDO MARQUES 45	AV DR VITAL BRASIL	05581000
237	BUTANTÃ	BUTANTA	ROD RAPOSO TAVARES	AV MARECHAL FIUZA DE CASTRO	05596000
444	BUTANTÃ	MORUMBI	PONTE MORUMBI		04703010
223	BUTANTÃ	MORUMBI	AV JORGE JOAO SAIAD 2689	AV PROF FRANCISCO MORATO	05618001
307	BUTANTÃ	MORUMBI	R CLEMENTINE BRENNE 459	AV GIONANI GRONCHI	05659000
225	BUTANTÃ	RIO PEQUENO	AV CORIFEU DE AZEVEDO MARQUES 4455	AV JAGUARE	05339003
106	BUTANTÃ	RIO PEQUENO	AV ESCOLA POLITECNICA	ESTRADA DAS CACHOEIRAS	05350000
107	BUTANTÃ	RIO PEQUENO	AV ESCOLA POLITECNICA 3661	R JORGE WARD	05350000
255	BUTANTÃ	VILA SONIA	AV ELISEU DE ALMEIDA 3150	R DR ULPIANO DA COSTA MANCO	05533000
253	BUTANTÃ	VILA SONIA	AV MIN LAUDO FERREIRA CAMARGO 150	AV JUNTA MIZUMOTO	05537001
452	CAMPO LIMPO	CAMPO LIMPO	ESTR DO CAMPO LIMPO 354		05744000

PONTO	SUBPREFEITURA	DISTRITO	ENDEREÇO	REFERÊNCIA/CRUZAMENTO	CEP
306	CAMPO LIMPO	VILA ANDRADE	R MAL HOSTINFILO DE MOURA 73		05641000
305	CAMPO LIMPO	VILA ANDRADE	AV GIOVANI GRONCHI 3993	R DR LAERTE SETUBAL	05724001
331	CAMPO LIMPO	VILA ANDRADE	AV GIOVANI GRONCH 5650	R DOUTOR GUILHERME DUMONT VILARES	05724002
332	CAMPO LIMPO	VILA ANDRADE	AV GIOVANI GRONCH 6700	R JOSE RAMON URTIZA	05724002
330	CAMPO LIMPO	VILA ANDRADE	AV GIOVANI GRONCH 4363	AV JOSE GALANTE	05724003
308	CAMPO LIMPO	VILA ANDRADE	AV GIOVANI GRONCHI 7143	ESTRADA DE ITAPECERICA	05724005
333	CAMPO LIMPO	VILA ANDRADE	AV GIOVANI GRONCH 6899	AV CARLOS CALDEIRA FILHO	05724006
457	CAPELA DO SOCORRO	CIDADE DUTRA	AV SENADOR TEOTONIO VILELA 1922	AV ROBERT KENEDY	04801000
467	CAPELA DO SOCORRO	CIDADE DUTRA	AV ROBERT KENNEDY 6622		04805000
412	CAPELA DO SOCORRO	SOCORRO	AV GUARAPIRANGA 72	LARGO DO SOCORRO	04762001
419	CAPELA DO SOCORRO	SOCORRO	AV DO RIO BONITO 250		04776000
420	CAPELA DO SOCORRO	SOCORRO	R ANGELO BADA 257		04776140
421	CAPELA DO SOCORRO	SOCORRO	AV INTERLAGOS 5950		04777000
416	CASA VERDE	LIMAO	AV DEPUTADO EMILIO CARLOS 3490	AV INAJAR DE SOUSA	02720200
264	CASA VERDE	LIMAO	R BARTOLOMEU DO CANTO 292		02726090
536	ERMELINO MATARAZZO	PONTE RASA	ESTR DE MOJI DAS CRUZES 2473	AV AGUIA DE HAIA	03890000
196	ERMELINO MATARAZZO	PONTE RASA	AV AMADOR BUENO DA VEIGA 3550		03653000
195	ERMELINO MATARAZZO	PONTE RASA	AV SAO MIGUEL 3195	PCA FREI ALBINO ARESI	03871000
210	FREGUESIA DO O	FREGUESIA DO O	AV INAJAR DE SOUSA 51	AV NOSSA SENHORA DO O	02717000

PONTO	SUBPREFEITURA	DISTRITO	ENDEREÇO	REFERÊNCIA/CRUZAMENTO	CEP
528	FREGUESIA DO O	FREGUESIA DO O	AV ITABERABA 5251	AV DEP EMILIO CARLOS (TERM VILA NOVA CACHOEIRINHA)	02739000
238	FREGUESIA DO O	FREGUESIA DO O	LGO DA MATRIZ DE NOSSA SENHORA DO O 168	R DA MATRIZ	02925040
235	GUAIANASES	LAJEADO	AV NORDESTINA 5279		08431410
65	IPIRANGA	IPIRANGA	R TABOR	R BOM PASTOR	04202020
61	IPIRANGA	IPIRANGA	R SILVA BUENO 2302	R DO GRITO	04208002
74	IPIRANGA	IPIRANGA	R SILVA BUENO 2388		04208002
516	IPIRANGA	IPIRANGA	R SILVA BUENO 2225	R CLEMENTE PEREIRA	04208053
318	IPIRANGA	IPIRANGA	AV PRES WILSON 3544	R PALMARES	04220000
68	IPIRANGA	IPIRANGA	AV RICARDO JAFET	PCA DO MONUMENTO	04260020
66	IPIRANGA	IPIRANGA	PCA DO MONUMENTO	AV DOM PEDRO	04261050
487	IPIRANGA	IPIRANGA	AV NAZARE 28	R ENG RANULFO PINHEIRO DE LIMA	04262000
233	ITAIM PAULISTA	ITAIM PAULISTA	AV MAL TITO 3372	R IGARAPES	08115000
234	ITAIM PAULISTA	ITAIM PAULISTA	AV MAL TITO 4230		08115000
240	ITAIM PAULISTA	ITAIM PAULISTA	AV MAL TITO 3154		08115100
243	ITAIM PAULISTA	ITAIM PAULISTA	PCA SILVA TELES 10		08140010
217	ITAIM PAULISTA	VILA CURUCA	AV MAL TITO 2744		08022000
355	ITAQUERA	CIDADE LIDER	AV ARICANDUVA 1265		03527000
447	ITAQUERA	CIDADE LIDER	AV ARICANDUVA 5555	AV PRINCIPAL	03527000
470	ITAQUERA	CIDADE LIDER	AV ARICANDUVA 4899	AV BELARMINO FERREIRA	03527000
325	ITAQUERA	CIDADE LIDER	PCA IRACI DE SOUSA	AV EDGAR DOS SANTOS	03560085
326	ITAQUERA	CIDADE LIDER	PCA MAIACA 116		03584010
324	ITAQUERA	CIDADE LIDER	AV LIDER 14	AV ITAQUERA	03586000
313	ITAQUERA	ITAQUERA	AV CAMPANELLAS 12	R AGUIA DE HAIA	08220830
215	ITAQUERA	PRQ DO CARMO	AV ADRIANO BERTOZZI 190		08265000
216	ITAQUERA	PRQ DO CARMO	AV AFONSO SAMPAIO E SOUSA 3210	AV ARICANDUVA	08270001

PONTO	SUBPREFEITURA	DISTRITO	ENDEREÇO	REFERÊNCIA/CRUZAMENTO	CEP
203	JABAQUARA	JABAQUARA	PCA PDE JOSE CONCEICAO MEIRELLES		04308020
261	JABAQUARA	JABAQUARA	AV ENG DE ARMANDO ARRUDA PEREIRA 947		04309010
508	JABAQUARA	JABAQUARA	AV ENGENHEIRO ARMANDO DE ARRUDA PEREIRA	TERM DE ONIBUS JABAQUARA	04309011
260	JABAQUARA	JABAQUARA	R JEQUITIBAS 200		04321090
262	JABAQUARA	JABAQUARA	AV ENG GEORGE CORBISIER 392	R GENERAL VALDOMIRO DE LIMA	04345000
351	JABAQUARA	JABAQUARA	AV DR LINEO DE MORAIS LEME 659	R JULIO TEODORO DE CAMPOS	04360001
350	JABAQUARA	JABAQUARA	AV STA CATARINA 920	R ENGENHEIRO JORGE OLIVA	04378000
362	JABAQUARA	JABAQUARA	AV STA CATARINA 1374	AV MASCOTE	04378100
529	JABAQUARA	JABAQUARA	AV SANTA CATARINA 1882		04378100
348	JABAQUARA	JABAQUARA	AV STA CATARINA 1621	R ALBA	04378300
320	LAPA	BARRA FUNDA	PCA LUIS CARLOS DE MESQUITA	AV ORDEM E PROGRESSO	01139070
321	LAPA	BARRA FUNDA	PCA JOSE VIEIRA DE CARVALHO MESQUITA	AV NICOLAS BOER	01139090
319	LAPA	BARRA FUNDA	AV THOMAS EDSON 154		01140000
30	LAPA	BARRA FUNDA	AV GAL OLIMPIO DA SILVEIRA 228	CONSELHEIRO BROTERO E MARIO DE ANDRADE	01150000
506	LAPA	BARRA FUNDA	AV AURO SOARES DE MOURA ANDRADE 664		01156001
427	LAPA	BARRA FUNDA	AV FRANCISCO MATARAZZO 325		05001250
520	LAPA	BARRA FUNDA	AV FRANCISCO MATARAZZO 1899		05001400
347	LAPA	BARRA FUNDA	R TURIACU 1644	PCA MARREY JUNIOR	05005000
322	LAPA	BARRA FUNDA	PCA DR PEDRO CORAZZA	AV COMENDADOR MARTINELLI	05037040
504	LAPA	JAGUARE	AV LEAO MACHADO 100		05328020
454	LAPA	LAPA	PCA MIGUEL DELL ERBA		05033060
323	LAPA	LAPA	R HERBART 47		05072030
27	LAPA	PERDIZES	AV PACAEMBU 1358		01234000
135	LAPA	PERDIZES	PCA ANA MARIA POPPOVIC		01251160
426	LAPA	PERDIZES	R TURIACU 241	RUA CARDOSO DE ALMEIDA	05005001

PONTO	SUBPREFEITURA	DISTRITO	ENDEREÇO	REFERÊNCIA/CRUZAMENTO	CEP
354	LAPA	PERDIZES	AV PROF ALFONSO BOVERO 1425		05019011
428	LAPA	PERDIZES	R TUCUNA 16		05021010
519	LAPA	PERDIZES	R VENANCIO AIRES 638	AV POMPEIA	05024030
6	LAPA	VILA LEOPOLDINA	AV QUEIROS FILHO		05319000
236	LAPA	VILA LEOPOLDINA	AV QUEIROZ FILHO	AV IMPERATRIZ LEOPOLDINA	05319000
130	LAPA	VILA LEOPOLDINA	R MANUEL VELASCO 90		05319010
202	LAPA	VILA LEOPOLDINA	PCA APECATU		05319080
505	M BOI MIRIM	JARDIM SAO LUIS	PONTE JOAO DIAS	PÇA ALCEU AMOROSO LIMA	04723040
496	M BOI MIRIM	JARDIM SAO LUIS	R BELCHIOR FELIX 82		04914120
334	M BOI MIRIM	JARDIM SAO LUIS	EST DE ITAPECERICA 45	R DAS BELEZAS	05835001
245	MOOCA	AGUA RASA	R DIOGO LOPES 66	AV SALIN MALUF	03188030
280	MOOCA	AGUA RASA	PCA FLORESTAN FERNANDES		03333025
346	MOOCA	AGUA RASA	PCA ARMANDO CANDARELLI		03333035
530	MOOCA	BELEM	AV CELSO GARCIA 2978	AV SALIM FARAH MALUF	03064100
156	MOOCA	BELEM	R PDE ADELINO 1700	AV SALIM FARAH MALUF	03303000
328	MOOCA	MOOCA	AV PAES DE BARROS 3728		03149000
160	MOOCA	TATUAPE	R CATIGUA		03065030
373	MOOCA	TATUAPE	AV AIRTON PRETINI	AV TALMA DE OLIVEIRA	03090000
157	MOOCA	TATUAPE	PCA SENADOR VIRGILIO TAVORA	AV SALIM FARAH MALUF	03301010
158	MOOCA	TATUAPE	PCA SENADOR VIRGILIO TAVORA	R CATIGUA	03301010
159	MOOCA	TATUAPE	R TUIUTI 1825		03307000
161	MOOCA	TATUAPE	R TUIUTI 2046		03307000
451	MOOCA	TATUAPE	VIADUTO CARLOS FERRACI	AV AZEVEDO 52	03308005
167	MOOCA	TATUAPE	R FERNANDES PINHEIRO 72		03308060
164	MOOCA	TATUAPE	PCA STA TEREZINHA 95		03308070
166	MOOCA	TATUAPE	R SERRA DO JAPI 76		03309000

PONTO	SUBPREFEITURA	DISTRITO	ENDEREÇO	REFERÊNCIA/CRUZAMENTO	CEP
165	MOOCA	TATUAPE	R ITAPURA 84		03310000
453	MOOCA	TATUAPE	R MELO FREIRE 1410	RUA APUCARANA	03314030
162	MOOCA	TATUAPE	PCA SILVIO ROMERO 74		03323000
163	MOOCA	TATUAPE	R SERRA DA JUREIA 162		03323020
246	MOOCA	TATUAPE	R EMILIA MARENGO 870	R CANUDO DE ABREU	03336000
458	PARELHEIROS	PEDREIRA	AV NOSSA SENHORA DO SABARA 4299	R RAFAEL CORREIA SAMPAIO	04447021
297	PENHA	ARTUR ALVIM	AV ESPERANTINA 1399	R AGUIA DE HAIA	03692000
259	PENHA	CANGAIBA	AV DR ASSIS RIBEIRO 1292		03717000
273	PENHA	PENHA	AV SAO MIGUEL 1013	R GOVERNADOR CARVALHO PINTO	03619000
537	PENHA	PENHA	AV SAO MIGUEL 1013		03619000
258	PENHA	PENHA	LGO DO ROSARIO		03634020
187	PENHA	PENHA	AV GABRIELA MISTRAL	GABRIELA MISTRAL	03701000
462	PENHA	PENHA	AV GABRIELA MISTRAL 1280	AV DR ASSIS RIBEIRO	03701000
390	PENHA	VILA MATILDE	AV CONDE DE FRONTIN 2200	AV MELCHERT	03501000
434	PENHA	VILA MATILDE	AV CONDE DE FRONTIN 1102	AV ARICANDUVA	03501000
366	PINHEIROS	ALTO DE PINHEIROS	PCA EMILIA BARBOSA LIMA 10		05448070
242	PINHEIROS	ALTO DE PINHEIROS	PCA SAO GONCALO		05455030
189	PINHEIROS	ALTO DE PINHEIROS	RUA BANIBAS 170	PEDROSO DE MORAIS	05460010
190	PINHEIROS	ALTO DE PINHEIROS	PCA PANAMERICANA 31		05461000
191	PINHEIROS	ALTO DE PINHEIROS	PCA PANAMERICANA 283		05461000
200	PINHEIROS	ALTO DE PINHEIROS	AV PROF FONSECA RODRIGUES 2628	PCA APECATU	05461010
76	PINHEIROS	ITAIM BIBI	AV NOVE DE JULHO 4791		01407200
77	PINHEIROS	ITAIM BIBI	R DR RENATO PAES DE BARROS 127		04530000
80	PINHEIROS	ITAIM BIBI	R DR RENATO PAES DE BARROS 482		04530000
81	PINHEIROS	ITAIM BIBI	R DR RENATO PAES DE BARROS 994		04530001
78	PINHEIROS	ITAIM BIBI	R DA MATA 212		04531020

PONTO	SUBPREFEITURA	DISTRITO	ENDEREÇO	REFERÊNCIA/CRUZAMENTO	CEP
83	PINHEIROS	ITAIM BIBI	R BANDEIRA PAULISTA 510		04532001
440	PINHEIROS	ITAIM BIBI	R BANDEIRA PAULISTA 49	AV NOVE DE JULHO	04532010
79	PINHEIROS	ITAIM BIBI	R BANDEIRA PAULISTA 369		04532011
85	PINHEIROS	ITAIM BIBI	R JOAQUIM FLORIANO 760		04534003
88	PINHEIROS	ITAIM BIBI	R JOAO CACHOEIRA 960	AV JUSCELINO KUBITSCHEK	04535003
86	PINHEIROS	ITAIM BIBI	R JOAO CACHOEIRA 811		04535012
87	PINHEIROS	ITAIM BIBI	R CLODOMIRO AMAZONAS 588	AV JUSCELINO KUBITSCHEK	04537001
89	PINHEIROS	ITAIM BIBI	AV BRIG FARIA LIMA 3730		04538132
439	PINHEIROS	ITAIM BIBI	R URUCUI 190	RUA JOAQUIM FLORIANO	04542050
84	PINHEIROS	ITAIM BIBI	R URUCUI 214		04542051
82	PINHEIROS	ITAIM BIBI	R DR EDUARDO DE SOUSA ARANHA 15	AV SANTO AMARO	04543120
450	PINHEIROS	ITAIM BIBI	R DR EDUARDO DE SOUSA ARANHA 15	AV SANTO AMARO	04543120
492	PINHEIROS	ITAIM BIBI	AV DR CARDOSO DE MELO 900	R ALVORADA	04548003
269	PINHEIROS	ITAIM BIBI	AV DOS BANDEIRANTES 612	PCA DR FRANCISCO PATTI	04553000
423	PINHEIROS	ITAIM BIBI	AV DOS BANDEIRANTES 2103		04553011
493	PINHEIROS	ITAIM BIBI	R FLORIDA 1442		04565001
184	PINHEIROS	ITAIM BIBI	R RIBEIRO DO VALE 1563		04568004
488	PINHEIROS	ITAIM BIBI	R GUARAIUVA 666	AV PDE ANTONIO JOSE DOS SANTOS	04569001
431	PINHEIROS	ITAIM BIBI	PCA DR FRANCISCO PATI	AV BANDEIRANTES X R PORTO MARTINS	04570010
182	PINHEIROS	ITAIM BIBI	R SAMUEL MORSE 74		04576060
180	PINHEIROS	ITAIM BIBI	AV DR CHUCRI ZAIDAN 46	AV JORNALISTA ROBERTO MARINHO X AV CHUCRI ZAIDAN	04583110
181	PINHEIROS	ITAIM BIBI	AV DR CHUCRI ZAIDAN 860		04583110
445	PINHEIROS	ITAIM BIBI	AV MORUMBI 8850	AV SANTO AMARO	04703002
114	PINHEIROS	JARDIM PAULISTA	AV PAULISTA 1499		01311200
406	PINHEIROS	JARDIM PAULISTA	AV PAULISTA 1811	R MINISTRO DE GODOY	01311200

PONTO	SUBPREFEITURA	DISTRITO	ENDEREÇO	REFERÊNCIA/CRUZAMENTO	CEP
111	PINHEIROS	JARDIM PAULISTA	AL CAMPINAS 720		01404001
113	PINHEIROS	JARDIM PAULISTA	R PAMPLONA 688		01405001
112	PINHEIROS	JARDIM PAULISTA	R PAMPLONA 1873		01405002
278	PINHEIROS	JARDIM PAULISTA	AV NOVE DE JULHO 3858	PCA DAS GUANAS	01407100
123	PINHEIROS	JARDIM PAULISTA	AL MIN ROCHA AZEVEDO 25		01410001
120	PINHEIROS	JARDIM PAULISTA	R AUGUSTA 1788		01412000
284	PINHEIROS	JARDIM PAULISTA	R AUGUSTA 2212		01412000
378	PINHEIROS	JARDIM PAULISTA	R AUGUSTA 1856	AV PAULISTA	01412000
283	PINHEIROS	JARDIM PAULISTA	R AUGUSTA 2578		01412100
116	PINHEIROS	JARDIM PAULISTA	R BELA CINTRA 2375		01415002
480	PINHEIROS	JARDIM PAULISTA	AL SANTOS 988	R PEIXOTO GOMIDE	01418100
474	PINHEIROS	JARDIM PAULISTA	R GUARARA 573	RUA PAMPLONA	01425001
402	PINHEIROS	JARDIM PAULISTA	RUA CACONDE 565		01425011
279	PINHEIROS	JARDIM PAULISTA	R OSCAR FREIRE 1009	R DA CONSOLACAO	01426001
404	PINHEIROS	JARDIM PAULISTA	RUA VENEZA 443	AV BRASIL	01429010
276	PINHEIROS	JARDIM PAULISTA	AV BRASIL 703	R MAESTRO ELIAS COLO / AV NOVE DE JULHO	01431000
75	PINHEIROS	JARDIM PAULISTA	R GROENLANDIA 764		01434000
277	PINHEIROS	JARDIM PAULISTA	PCA NOSSA SENHORA DO BRASIL		01438060
501	PINHEIROS	JARDIM PAULISTA	R VENEZUELA 367		01439000
437	PINHEIROS	JARDIM PAULISTA	AV REBOUCAS 1756	AV HENRIQUE SCHAUMANN	05402200
309	PINHEIROS	JARDIM PAULISTA	PCA BENEDITO CALIXTO 74		05406040
285	PINHEIROS	PINHEIROS	PCA DO IMIGRANTE ITALIANO		01448120
286	PINHEIROS	PINHEIROS	AV EUROPA 851	R TURQUIA	01449001
442	PINHEIROS	PINHEIROS	R GUMERCINDO SARAIVA 250	AV FARIA LIMA	01449070
443	PINHEIROS	PINHEIROS	R ESCOCIA 253	AV BRIG FARIA LIMA	01450000

PONTO	SUBPREFEITURA	DISTRITO	ENDEREÇO	REFERÊNCIA/CRUZAMENTO	CEP
288	PINHEIROS	PINHEIROS	AV BRIG FARIA LIMA 2013	AV GABRIEL MONTEIRO DA SILVA	01452001
90	PINHEIROS	PINHEIROS	R DR MARIO FERRAZ 247		01453010
441	PINHEIROS	PINHEIROS	AV CIDADE JARDIM 400	AV FARIA LIMA	01454000
287	PINHEIROS	PINHEIROS	R CEILAO 89	AV GABRIEL MONTEIRO DA SILVA	01456060
429	PINHEIROS	PINHEIROS	AV REBOUCAS 2538	R CAPITAO ANTONIO ROSA	05401300
436	PINHEIROS	PINHEIROS	AV REBOUCAS 2100	R CONEGO EUGENIO LEITE	05402300
132	PINHEIROS	PINHEIROS	R ARTUR DE AZEVEDO 960		05404002
509	PINHEIROS	PINHEIROS	R TEODORO SAMPAIO 1229	AV HENRIQUE SCHAUMANN	05405100
133	PINHEIROS	PINHEIROS	R CARDEAL ARCOVERDE 1907	R HENRIQUE SCHAUMANN	05407003
134	PINHEIROS	PINHEIROS	PCA OSVALDO CRUZ DE SOUZA DIAS		05409040
131	PINHEIROS	PINHEIROS	R JOAO MOURA 1191		05412003
247	PINHEIROS	PINHEIROS	R HENRIQUE SCHAUMANN 395		05413020
125	PINHEIROS	PINHEIROS	AV PEDROSO DE MORAIS 1341		05419000
310	PINHEIROS	PINHEIROS	AV PEDROSO DE MORAIS 570	R TEODORO SAMPAIO	05420000
129	PINHEIROS	PINHEIROS	PCA ROQUETE PINTO 9		05420020
409	PINHEIROS	PINHEIROS	R DOS PINHEIROS 975		05422012
438	PINHEIROS	PINHEIROS	LGO DA BATATA		05422120
435	PINHEIROS	PINHEIROS	LGO DE PINHEIROS		05424050
128	PINHEIROS	PINHEIROS	R FERREIRA DE ARAUJO 202		05428001
126	PINHEIROS	PINHEIROS	R VUPABUSSU 17		05429040
127	PINHEIROS	PINHEIROS	PCA PROF REZENDE PUECH		05444070
517	PIRITUBA	PIRITUBA	AV MIGUEL DE CASTRO 454	R CECILIA CABRINI	02950000
518	PIRITUBA	PIRITUBA	AV RAIMUNDO PEREIRA DE MAGALHAES 5574	AV MIGUEL DE CASTRO	02950000
533	PIRITUBA	PIRITUBA	R MIGUEL DE CASTRO 452		02950000
204	PIRITUBA	SAO DOMINGOS	AV DO ANASTACIO 2545		05119000
207	SANTANA	MANDAQUI	AV ENG CAETANO ALVARES 5903		02413100

PONTO	SUBPREFEITURA	DISTRITO	ENDEREÇO	REFERÊNCIA/CRUZAMENTO	CEP
208	SANTANA	MANDAQUI	AV ENG CAETANO ALVARES 5824	PCA ROTARY	02413100
209	SANTANA	MANDAQUI	AV ENG CAETANO ALVARES 5440		02413100
531	SANTANA	MANDAQUI	AV ENGENHEIRO CAETANO ALVARES 582		02413100
532	SANTANA	MANDAQUI	AV SANTA INES 32	R VOLUNTARIOS DA PATRIA	02415000
424	SANTANA	SANTANA	R VOLUNTARIOS DA PATRIA 1769		02011300
357	SANTANA	SANTANA	R DR CESAR 938	AV BRAZ LEME	02013003
201	SANTANA	SANTANA	PCA HEROIS DA FORCA EXPEDICIONARIA BRASILEIRA	AV SANTOS DUMONT / AV BRAZ LEME	02022000
213	SANTANA	SANTANA	AV BRAZ LEME 2141		02022010
417	SANTANA	SANTANA	AV BRAS LEME 3500	AV VOLUNTARIOS DA PATRIA	02022021
212	SANTANA	SANTANA	R TUPIGUAES 30	AV BRAZ LEME	02022040
43	SANTANA	SANTANA	AV ZAKI NARCHI 659		02029000
197	SANTANA	SANTANA	AV ZAKI NARCHI 30	AV CRUZEIRO DO SUL	02029000
495	SANTANA	SANTANA	AV ZAKI NARCHI 152	PCA MASHIACH NOW	02029001
329	SANTANA	SANTANA	AV CRUZEIRO DO SUL 2046	R GABRIEL PRESTES	02030000
538	SANTANA	SANTANA	AV CRUZEIRO DO SUL (METRO SANTANA) 3201		02030200
359	SANTANA	SANTANA	AV CRUZEIRO DO SUL 1777		02031000
456	SANTANA	SANTANA	AV CRUZEIRO DO SUL (METRO CARANDIRU) 2487		02031000
95	SANTANA	SANTANA	AV CRUZEIRO DO SUL 3180		02031200
358	SANTANA	SANTANA	AV CRUZEIRO DO SUL 3143	R LEITE DE MORAIS	02031200
459	SANTANA	SANTANA	R LEITE DE MORAIS 133		02034020
91	SANTANA	SANTANA	R JOVITA	R. ATALIBA LEONEL	02036000
97	SANTANA	TUCURUVI	PCA RENATO DE ARAUJO SALGADO		02241090
199	SANTANA	TUCURUVI	AV GUAPIRA 2674	AV LUIS STAMATIS	02265002
499	SANTANA	TUCURUVI	AV TUCURUVI 248		02304000
96	SANTANA	TUCURUVI	AV TUCURUVI 727	AV DR ANTONIO MARIA DE LAET	02305001
507	SANTO AMARO	CAMPO BELO	AV VEREADOR JOSE DINIZ 2736		04604005

PONTO	SUBPREFEITURA	DISTRITO	ENDEREÇO	REFERÊNCIA/CRUZAMENTO	CEP
289	SANTO AMARO	CAMPO BELO	AV VER JOSE DINIZ 3420		04604006
267	SANTO AMARO	CAMPO BELO	R CONDE DE PORTO ALEGRE 1269		04608002
304	SANTO AMARO	CAMPO BELO	R MORAIS DE BARROS 3766		04614001
302	SANTO AMARO	CAMPO BELO	R DEMOSTENES 1992		04614015
303	SANTO AMARO	CAMPO BELO	R DR JESUINO MACIEL 3497	AV VEREADOR JOSE DINIZ	04615006
425	SANTO AMARO	CAMPO BELO	R PASCOAL 460		04616001
338	SANTO AMARO	CAMPO BELO	R VIEIRA DE MORAIS 601		04617011
206	SANTO AMARO	CAMPO BELO	R CRISTOVAO PEREIRA 1334		04620011
265	SANTO AMARO	CAMPO BELO	R JOAQUIM NABUCO 44		04621000
205	SANTO AMARO	CAMPO BELO	PCA COMANDANTE LINEU GOMES		04626020
353	SANTO AMARO	CAMPO BELO	AV PROF VICENTE RAO 2345	AV WASHINGTON LUIS	04636003
422	SANTO AMARO	CAMPO GRANDE	AV NOSSA SENHORA DO SABARA 3155		04447020
361	SANTO AMARO	CAMPO GRANDE	AV ENG DAGOBERTO SALLES FILHO 23	AV INTERLAGOS 999	04653200
365	SANTO AMARO	CAMPO GRANDE	AV INTERLAGOS 1386	AV SGTO GERALDO SANTANA	04660001
411	SANTO AMARO	CAMPO GRANDE	AV INTERLAGOS 2164		04660002
364	SANTO AMARO	CAMPO GRANDE	AV INTERLAGOS 1349	AV YERYANT KISSAJIKIAN	04661100
410	SANTO AMARO	CAMPO GRANDE	AV NOSSA SENHORA DO SABARA 2761	AV INTERLAGOS	04685006
407	SANTO AMARO	CAMPO GRANDE	AV OCTALES MARCONDES FERREIRA 420		04696010
408	SANTO AMARO	CAMPO GRANDE	AV OCTALES MARCONDES FERREIRA 391		04696010
460	SANTO AMARO	CAMPO GRANDE	AV DAS NACOES UNIDAS 23343		04795100
461	SANTO AMARO	CAMPO GRANDE	AV DAS NACOES UNIDAS 22413		04795100
349	SANTO AMARO	SANTO AMARO	R GUILHERME ASBAHR 28		04646000
363	SANTO AMARO	SANTO AMARO	PCA MINISTRO PEDRO CHAVES 2800		04663000
179	SANTO AMARO	SANTO AMARO	AV STO AMARO 5024		04702000
415	SANTO AMARO	SANTO AMARO	AV SANTO AMARO 5792		04702001
178	SANTO AMARO	SANTO AMARO	AV ROQUE PETRONI JUNIOR 984		04707000

PONTO	SUBPREFEITURA	DISTRITO	ENDEREÇO	REFERÊNCIA/CRUZAMENTO	CEP
446	SANTO AMARO	SANTO AMARO	AV ROQUE PETRONI JUNIOR 467	RUA CACIONEIRO POPULAR	04707000
523	SANTO AMARO	SANTO AMARO	R VITORINO DE MORAIS 34	R ALEXANDRE DUMAS	04714030
352	SANTO AMARO	SANTO AMARO	R CAPITAO OTAVIO MACHADO 447		04718000
337	SANTO AMARO	SANTO AMARO	AL SANTO AMARO 203		04745000
374	SANTO AMARO	SANTO AMARO	PCA DOM FRANCISCO DE SOUSA 30		04745050
413	SANTO AMARO	SANTO AMARO	R SUZANA RODRIGUES 277		04746030
522	SANTO AMARO	SANTO AMARO	R SUSANA RODRIGUES	R DOMINGOS PRADO	04746030
524	SANTO AMARO	SANTO AMARO	R CESAR 204	R BARAO DO RIO BRANCO	04750080
339	SANTO AMARO	SANTO AMARO	LGO TREZE DE MAIO 248		04751000
239	SANTO AMARO	SANTO AMARO	PCA FLORIANO PEIXOTO 266		04751030
340	SANTO AMARO	SANTO AMARO	PCA SALIM FARAH MALUF 180		04751040
375	SANTO AMARO	SANTO AMARO	R PAULO EIRO 39		04752010
525	SANTO AMARO	SANTO AMARO	R BARAO DO RIO BRANCO 195	R DA MATRIZ	04753000
526	SANTO AMARO	SANTO AMARO	R BARAO DO RIO BRANCO 325		04753000
341	SANTO AMARO	SANTO AMARO	R PDE JOSE MARIA 210		04753060
527	SANTO AMARO	SANTO AMARO	R MARIA LOPES LEAO 95	R VOLUNTARIO DELMIRO SAMPAIO	04754010
343	SÃO MATEUS	SAO MATEUS	AV MATEO BEI 3529	AV SAPOEMBA	03949013
510	SÃO MATEUS	SAO MATEUS	AV ADELIA CHOHFI 1391		08320390
241	SÃO MATEUS	SAO MATEUS	AV SATELITE	AV SAPOEMBA	08330480
214	SÃO MATEUS	SAO MATEUS	PCA FELISBERTO FERNANDES DA SILVA		08331330
511	SÃO MATEUS	SAO MATEUS	PCA FELISBERTO FERNANDES DA SILVA 1	AV SAPOEMBA (TERM ONIBUS METROP)	08331330
344	SÃO MATEUS	SAO MATEUS	R RAGUEB CHOFFI 131	AV ELISIO FERREIRA	08375000
535	SÃO MATEUS	SAO RAFAEL	AV SAPOEMBA 14224		03989000
294	SÃO MIGUEL PAULISTA	JARDIM HELENA	AV OLIVEIRA FREIRE 480		08080570
295	SÃO MIGUEL	JARDIM HELENA	AV OLIVEIRA FREIRE 1189		08080570

PONTO	SUBPREFEITURA	DISTRITO	ENDEREÇO	REFERÊNCIA/CRUZAMENTO	CEP
	PAULISTA				
293	SÃO MIGUEL PAULISTA	SAO MIGUEL	R SERRA DOURADA 248		08010000
292	SÃO MIGUEL PAULISTA	SAO MIGUEL	R SALVADOR DE MEDEIROS 274		08010020
218	SÃO MIGUEL PAULISTA	SAO MIGUEL	AV MAL TITO 1314		08010090
296	SÃO MIGUEL PAULISTA	SAO MIGUEL	AV MAL TITO 1300		08010090
327	SÃO MIGUEL PAULISTA	SAO MIGUEL	R JOSE OTONI 94		08010290
291	SÃO MIGUEL PAULISTA	SAO MIGUEL	PCA PDE ALEIXO MONTEIRO MAFRA 17		08011010
367	SÃO MIGUEL PAULISTA	VILA JACUI	AV AGUIA DE HAIA 4440		03889000
274	SÃO MIGUEL PAULISTA	VILA JACUI	AV TENENTE LAUDELINO FERREIRA DO AMARAL 50	AV SAO MIGUEL	08060000
275	SÃO MIGUEL PAULISTA	VILA JACUI	AV SAO MIGUEL 8201	AV DR CUSTODIO DE LIMA	08070001
290	SÃO MIGUEL PAULISTA	VILA JACUI	R SILVEIRA DA NOBREGA 14	R FREI FIDELIZ MOTA	08071020
1	SÉ	BELA VISTA	R AVANHANDAVA 319		01306001
122	SÉ	BELA VISTA	R FREI CANECA 1395		01307003
502	SÉ	BELA VISTA	AV PAULISTA 568	AV BRIG LUIS ANTONIO	01310000
503	SÉ	BELA VISTA	AV PAULISTA 1500	AL CASA BRANCA	01310100
12	SÉ	BELA VISTA	AV NOVE DE JULHO 18		01312000
475	SÉ	BELA VISTA	PCA QUATORZE BIS 94	RUA MANOEL DUTRA	01312010
3	SÉ	BELA VISTA	AV NOVE DE JULHO 1051		01313000
11	SÉ	BELA VISTA	PCA QUATORZE BIS		01313010

PONTO	SUBPREFEITURA	DISTRITO	ENDEREÇO	REFERÊNCIA/CRUZAMENTO	CEP
2	SÉ	BELA VISTA	R STO ANTONIO 829		01314001
13	SÉ	BELA VISTA	R STO ANTONIO 931		01314001
472	SÉ	BELA VISTA	AV BRIGADEIRO LUIS ANTONIO 803		01317001
473	SÉ	BELA VISTA	R ADONIRAN BARBOSA 45		01318020
55	SÉ	BELA VISTA	R CONDESSA DE SAO JOAQUIM 185		01320000
478	SÉ	BELA VISTA	R DOS BOROROS 120		01320020
477	SÉ	BELA VISTA	R MARTINIANO DE CARVALHO 361		01321001
56	SÉ	BELA VISTA	R HUMAITA 248		01321010
50	SÉ	BELA VISTA	R VICENTE PRADO 93		01321020
57	SÉ	BELA VISTA	R PEDROSO 527		01322010
468	SÉ	BELA VISTA	R PEDROSO 295		01322010
471	SÉ	BELA VISTA	R MAESTRO CARDIM 18		01323000
476	SÉ	BELA VISTA	R MONSENHOR PASSALAQUA 178		01323010
469	SÉ	BELA VISTA	R MARIA JOSE 233		01324010
9	SÉ	BELA VISTA	PCA DOM ORIONE		01325020
4	SÉ	BELA VISTA	R RUI BARBOSA 411		01326010
356	SÉ	BELA VISTA	R RUI BARBOSA 192		01326010
8	SÉ	BELA VISTA	R TREZE DE MAIO 1107		01327000
10	SÉ	BELA VISTA	R TREZE DE MAIO 579		01327000
270	SÉ	BELA VISTA	R TREZE DE MAIO 145		01327000
5	SÉ	BELA VISTA	R TREZE DE MAIO 1921		01327001
7	SÉ	BELA VISTA	R TREZE DE MAIO 1359		01327001
485	SÉ	BELA VISTA	R TREZE DE MAIO 1155		01327001
483	SÉ	BELA VISTA	R TREZE DE MAIO 1870		01327002
109	SÉ	BELA VISTA	R DR FAUSTO FERRAZ 74		01333030
405	SÉ	BELA VISTA	AL JOAQUIM EUGENIO DE LIMA 616	AL SANTOS	01403001

PONTO	SUBPREFEITURA	DISTRITO	ENDEREÇO	REFERÊNCIA/CRUZAMENTO	CEP
484	SÉ	BELA VISTA	R TEIXEIRA DA SILVA 34		04002030
155	SÉ	BOM RETIRO	R MAUA 368		01028000
151	SÉ	BOM RETIRO	AV TIRADENTES 1870		01102000
150	SÉ	BOM RETIRO	PCA ARMENIA 928		01102040
152	SÉ	BOM RETIRO	R VINTE E CINCO DE JANEIRO 56		01103000
153	SÉ	BOM RETIRO	R SAO CAETANO 18		01104000
154	SÉ	BOM RETIRO	R JOAO TEODORO 348		01105000
455	SÉ	BOM RETIRO	AV DO ESTADO 777	AV TIRADENTES X AV SANTOS DUMONT	01107000
335	SÉ	BOM RETIRO	R JOSE PAULINO 140		01120000
100	SÉ	BOM RETIRO	PRQ DA LUZ	R RIBEIRO DE LIMA	01120030
101	SÉ	BOM RETIRO	R PRATES 359		01121000
336	SÉ	BOM RETIRO	R RIBEIRO DE LIMA 522		01122000
103	SÉ	BOM RETIRO	R AIMORES 95		01122011
102	SÉ	BOM RETIRO	R NILTON PRADO 91		01127000
256	SÉ	CAMBUCI	R LEOPOLDO MIGUEL 327	AV PROF PASSOS	01518020
63	SÉ	CAMBUCI	R CESARIO RAMALHO 170		01521000
64	SÉ	CAMBUCI	R CLIMACO BARBOSA	R DONA ANA NERY	01523000
124	SÉ	CAMBUCI	LGO DO CAMBUCI		01523010
67	SÉ	CAMBUCI	R DA INDEPENDENCIA	AV DOM PEDRO	01524000
69	SÉ	CAMBUCI	R DA INDEPENDENCIA 552		01524000
38	SÉ	CONSOLACAO	R MARIA ANTONIA 140		01222010
169	SÉ	CONSOLACAO	R JAGUARIBE 17		01224001
41	SÉ	CONSOLACAO	AV ANGELICA 1083		01227100
40	SÉ	CONSOLACAO	AV ANGELICA 1652		01228100
26	SÉ	CONSOLACAO	AV PACAEMBU 1281	R DR VEIGA FILHO	01234001

PONTO	SUBPREFEITURA	DISTRITO	ENDEREÇO	REFERÊNCIA/CRUZAMENTO	CEP
28	SÉ	CONSOLACAO	AV PACAEMBU 855	R CANDIDO ESPINHEIRA	01234001
47	SÉ	CONSOLACAO	AV ARNOLFO AZEVEDO 16		01236030
49	SÉ	CONSOLACAO	AV HIGIENOPOLIS 471		01238001
45	SÉ	CONSOLACAO	R MARANHAO 192		01240000
44	SÉ	CONSOLACAO	PCA VILABOIM		01241010
39	SÉ	CONSOLACAO	R ALAGOAS 300		01242000
48	SÉ	CONSOLACAO	R ALAGOAS 974		01242000
430	SÉ	CONSOLACAO	PCA BUENOS AIRES	AV ANGELICA X RUA PIAUI	01242030
115	SÉ	CONSOLACAO	R DA CONSOLACAO 2423		01301100
149	SÉ	CONSOLACAO	R DA CONSOLACAO		01301100
172	SÉ	CONSOLACAO	R DA CONSOLACAO 1855		01301100
177	SÉ	CONSOLACAO	R CAIO PRADO 30		01303000
176	SÉ	CONSOLACAO	R JOAO GUIMARAES ROSA 215		01303030
142	SÉ	CONSOLACAO	R MARQUES DE PARANAGUA 22		01303050
145	SÉ	CONSOLACAO	R AUGUSTA 180		01304000
146	SÉ	CONSOLACAO	R AUGUSTA 494		01304000
345	SÉ	CONSOLACAO	R AUGUSTA 494		01304000
147	SÉ	CONSOLACAO	R AUGUSTA 1150		01304001
174	SÉ	CONSOLACAO	R AUGUSTA 1036		01304001
175	SÉ	CONSOLACAO	R AUGUSTA 108		01304001
463	SÉ	CONSOLACAO	R FREI CANECA	RUA DONA ANTONIA DE QUEIROZ	01307000
464	SÉ	CONSOLACAO	R FREI CANECA 180	RUA MATIAS AIRES	01307000
379	SÉ	CONSOLACAO	R ANTONIO CARLOS 28	R DA CONSOLACAO	01309010
121	SÉ	CONSOLACAO	R FERNANDO DE ALBUQUERQUE 22		01309030
144	SÉ	CONSOLACAO	R FERNANDO DE ALBUQUERQUE 277		01309030
148	SÉ	CONSOLACAO	R FERNANDO DE ALBUQUERQUE 216	R BELA CINTRA	01309030

PONTO	SUBPREFEITURA	DISTRITO	ENDEREÇO	REFERÊNCIA/CRUZAMENTO	CEP
377	SÉ	CONSOLACAO	AV PAULISTA 2100		01310300
118	SÉ	CONSOLACAO	R HADDOCK LOBO 203		01414001
119	SÉ	CONSOLACAO	R HADDOCK LOBO 167		01414001
21	SÉ	CONSOLACAO	R BELA CINTRA 985		01415000
117	SÉ	CONSOLACAO	R BELA CINTRA 465		01415000
173	SÉ	CONSOLACAO	R BELA CINTRA 488		01415000
465	SÉ	CONSOLACAO	R BELA CINTRA 1032		01415000
466	SÉ	CONSOLACAO	R BELA CINTRA 425		01415000
171	SÉ	CONSOLACAO	R PEDRO TAQUES 80		01415010
481	SÉ	CONSOLACAO	R DA CONSOLACAO 2567		01416001
257	SÉ	LIBERDADE	AV LIBERDADE 1012		01502001
53	SÉ	LIBERDADE	R BARAO DE IJUI 377		01502010
479	SÉ	LIBERDADE	R BARAO DE IJUI 89		01502010
482	SÉ	LIBERDADE	AV DA LIBERDADE (METRO SAO JOAQUIM) 1070		01503001
193	SÉ	LIBERDADE	PCA NINA RODRIGUES	R TEIXEIRA LEITE / R LEOPOLDO MIGUEL	01507020
515	SÉ	LIBERDADE	R JUNQUEIRA FREIRE 50	PCA NIVA RODRIGUES	01507020
72	SÉ	LIBERDADE	R DO GLICERIO 498	VIADUTO COSTA E SILVA	01514001
192	SÉ	LIBERDADE	PCA NINA RODRIGUES	AV PEFEITO PASSO	01517030
60	SÉ	LIBERDADE	R DOS LAVAPES 884	R FRANCISCO J DE AZEVEDO	01519000
62	SÉ	LIBERDADE	R DOS LAVAPES 192		01519000
70	SÉ	LIBERDADE	R DO LAVAPES	R MUNIZ DE SOUZA	01519000
71	SÉ	LIBERDADE	R DO LAVAPES 200		01519000
486	SÉ	LIBERDADE	R MUNIZ DE SOUSA 640		01534000
105	SÉ	REPUBLICA	AV CASPER LIBERO 465		01033001
271	SÉ	REPUBLICA	VD NOVE DE JULHO 203		01050060

PONTO	SUBPREFEITURA	DISTRITO	ENDEREÇO	REFERÊNCIA/CRUZAMENTO	CEP
20	SÉ	REPUBLICA	R GUAIANASES 181	PCA PRINCESA ISABEL	01204000
32	SÉ	REPUBLICA	AV SAO JOAO 975		01211300
104	SÉ	REPUBLICA	R GAL COUTO DE MAGALHAES 464		01212030
139	SÉ	REPUBLICA	AV DUQUE DE CAXIAS 338		01214000
168	SÉ	REPUBLICA	R AMARAL GURGEL 489		01221001
432	SÉ	REPUBLICA	R MAJOR SERTORIO 411		01222001
141	SÉ	REPUBLICA	R DA CONSOLACAO 1045		01301000
143	SÉ	REPUBLICA	PCA FRANKLIN ROOSEVELT 276		01303020
54	SÉ	REPUBLICA	PCA PEROLA BYINGTON 711		01318010
51	SÉ	REPUBLICA	R MAJOR DIOGO 740		01324000
22	SÉ	SANTA CECILIA	PCA MAL DEODORO 233		01150011
34	SÉ	SANTA CECILIA	PCA MAL DEODORO 33		01150011
29	SÉ	SANTA CECILIA	R LOPES DE OLIVEIRA 695	R GAL OLIMPIO DA SILVEIRA	01152010
137	SÉ	SANTA CECILIA	R ANA CINTRA 266		01201060
33	SÉ	SANTA CECILIA	AV SAO JOAO 1777		01211100
138	SÉ	SANTA CECILIA	AV SAO JOAO 1567	R FREDERICO STEIDEL	01211100
19	SÉ	SANTA CECILIA	R HELVETIA 240		01215010
15	SÉ	SANTA CECILIA	LGO CORACAO DE JESUS 171		01215020
18	SÉ	SANTA CECILIA	AL BARAO DE PIRACICABA 286		01216010
14	SÉ	SANTA CECILIA	AL DINO BUENO 425		01217000
16	SÉ	SANTA CECILIA	AL DINO BUENO 41		01217000
17	SÉ	SANTA CECILIA	AL CLEVELAND 173		01218000
140	SÉ	SANTA CECILIA	AL EDUARDO PRADO 254	AV RIO BRANCO	01218010
170	SÉ	SANTA CECILIA	R SEBASTIAO PEREIRA 37		01225020
433	SÉ	SANTA CECILIA	R MARTIM FRANCISCO 492		01226000
35	SÉ	SANTA CECILIA	R DAS PALMEIRAS 303		01226010

PONTO	SUBPREFEITURA	DISTRITO	ENDEREÇO	REFERÊNCIA/CRUZAMENTO	CEP
36	SÉ	SANTA CECILIA	R DAS PALMEIRAS 159		01226010
37	SÉ	SANTA CECILIA	R DAS PALMEIRAS 31		01226010
23	SÉ	SANTA CECILIA	AV ANGELICA 430	ALAMEDA BARROS	01228000
24	SÉ	SANTA CECILIA	AV ANGELICA 752	R BARONESA DE ITU	01228000
42	SÉ	SANTA CECILIA	AV ANGELICA 430		01228000
25	SÉ	SANTA CECILIA	R DR ALBUQUERQUE LINS 1238	R DR VEIGA FILHO	01230000
31	SÉ	SANTA CECILIA	R DR ALBUQUERQUE LINS 374	AV MAL DEODORO	01230000
46	SÉ	SANTA CECILIA	R TUPI 1597		01233001
52	SÉ	SE	AV LIBERDADE 345		01503000
58	SÉ	SE	R DO GLICERIO 40	R OSCAR CINTRA GORDINHO	01514000
59	SÉ	SE	R DO GLICERIO 388		01514000
73	SÉ	SE	R DO GLICERIO 52	R OSCAR CINTRA GORDINHO	01514000
194	SÉ	SE	R VASCO PEREIRA 72		01514030
514	TREMEMBE	JACANA	AV FRANCISCO RODRIGUES 67	RUA GUAPIRA	02259000
513	TREMEMBE	TREMEMBE	AV NOVA CANTAREIRA 4812	R MARIA ANTONIA	02340002
198	TREMEMBE	TREMEMBE	R VIEIRA DE MELO 138		02356000
93	VILA MARIA	VILA GUILHERME	PCA ORLANDO SILVA		02033005
98	VILA MARIA	VILA GUILHERME	AV OTTO BAUMGART	TRAVESSA SIMIS	02049000
99	VILA MARIA	VILA GUILHERME	AV OTTO BAUMGART	R JOAO BERNARDO PINTO	02049000
494	VILA MARIA	VILA GUILHERME	AV OTO BAUNGART 1300	AV ZAKI NARCHI	02049000
272	VILA MARIA	VILA GUILHERME	AV JOAQUINA RAMALHO 146		02065000
92	VILA MARIA	VILA GUILHERME	R JACUNA 16		02068010
94	VILA MARIA	VILA GUILHERME	R MARIA CANDIDA 15		02071010
497	VILA MARIA	VILA GUILHERME	R MARIA CANDIDA 15	AV GEL ATALIBA LEONEL	02071010
498	VILA MARIA	VILA GUILHERME	AV LUIS DUMONT VILLARES 794		02085100
360	VILA MARIA	VILA MARIA	PCA STO EDUARDO	AV GUILHERME COTCHING / AV	02113000

PONTO	SUBPREFEITURA	DISTRITO	ENDEREÇO	REFERÊNCIA/CRUZAMENTO	CEP
				CURUCA	
316	VILA MARIA	VILA MARIA	AV GUILHERME COTCHING 1037	R DIAMANTINA	02113013
368	VILA MARIA	VILA MARIA	AV GUILHERME COTCHING 451	AV MORGAN DIAS DE FIGUEIREDO	02113013
500	VILA MARIA	VILA MARIA	R DIAMANTINA 310		02117010
263	VILA MARIA	VILA MARIA	R MERE AMEDEA 50	AV GUILHERME COTCHING / ARARITAQUABA	02125000
211	VILA MARIA	VILA MARIA	AV DA CONCEICAO 4629		02135002
401	VILA MARIA	VILA MARIA	R TENENTE AMARO FELICISSIMO DA SILVEIRA 1010		02177000
512	VILA MARIA	VILA MARIA	AL SEGUNDO SARGENTO NEVIO BARACHO DOS SANTOS 504	R FRANCISCO FANGARIELLO	02180090
418	VILA MARIA	VILA MARIA	R HEROIS DA FORCA EXPEDICIONARIA BRASILEIRA	AV BRAS LEME	02188040
387	VILA MARIANA	MOEMA	AV REPUBLICA DO LIBANO 1789	R CANARIO	04001001
220	VILA MARIANA	MOEMA	AV IBIRAPUERA 1770	AV REPUBLICA DO LIBANO	04028001
393	VILA MARIANA	MOEMA	AV IBIRAPUERA 1826	AV AGAMI	04028001
398	VILA MARIANA	MOEMA	AV IBIRAPUERA 2248	PCA DO POMBO	04028002
298	VILA MARIANA	MOEMA	AV IBIRAPUERA 3458		04028003
396	VILA MARIANA	MOEMA	AV IBIRAPUERA 1923	R CHIBARAS	04029100
397	VILA MARIANA	MOEMA	AV IBIRAPUERA 2907	R IRAI	04029200
388	VILA MARIANA	MOEMA	AV QUARTO CENTENARIO 1450	AV REPUBLICA DO LIBANO	04030000
386	VILA MARIANA	MOEMA	R PEDRO DE TOLEDO 1520		04039004
392	VILA MARIANA	MOEMA	AV INDIANOPOLIS 1192		04062001
221	VILA MARIANA	MOEMA	AV INDIANOPOLIS 309	AV PROF ALEXANDRINO DOS REIS	04063000
400	VILA MARIANA	MOEMA	PCA NOSSA SENHORA APARECIDA 20	AV IBIRAPUERA	04075010
385	VILA MARIANA	MOEMA	AV CHIBARAS 399		04076001
399	VILA MARIANA	MOEMA	AV JAMARIS 79	AV IBIRAPUERA	04078000
394	VILA MARIANA	MOEMA	AV DIVINO SALVADOR 245	AL DOS MARACATINS	04078011
372	VILA MARIANA	MOEMA	AV JANDIRA 23	AV IBIRAPUERA	04080000

PONTO	SUBPREFEITURA	DISTRITO	ENDEREÇO	REFERÊNCIA/CRUZAMENTO	CEP
301	VILA MARIANA	MOEMA	AV MOACI 387		04083000
371	VILA MARIANA	MOEMA	R MOACIR 7	AV IBIRAPUERA	04083000
342	VILA MARIANA	MOEMA	AV DOS IMARES 26	AV IBIRAPUERA	04085000
300	VILA MARIANA	MOEMA	AL DOS JURUPIS 1535		04088005
490	VILA MARIANA	MOEMA	AL DOS MARACATINS 1818	AV DOS BANDEIRANTES	04089005
219	VILA MARIANA	MOEMA	AL DOS MARACATINS 1435	AV IMARES	04089015
491	VILA MARIANA	MOEMA	AV REPUBLICA DO LIBANO 1786	R INHAMBU	04502100
449	VILA MARIANA	MOEMA	R JOAO LOURENCO 774	AV SANTO AMARO	04508031
382	VILA MARIANA	MOEMA	AV SABIA 488		04515000
395	VILA MARIANA	MOEMA	AV SABIA 825		04515001
384	VILA MARIANA	MOEMA	AV LAVANDISCA 457		04515010
380	VILA MARIANA	MOEMA	R JACUTINGA 307		04515030
369	VILA MARIANA	MOEMA	AV ROUXINOLI 1005	AL ARAPANES	04516001
370	VILA MARIANA	MOEMA	AV ROUXINOLI 1071	AV IBIRAPUERA	04516001
299	VILA MARIANA	MOEMA	R JACIRA 110		04517090
376	VILA MARIANA	MOEMA	AV MACUCO 655		04523001
381	VILA MARIANA	MOEMA	AL DOS ARAPANES 945		04524001
383	VILA MARIANA	MOEMA	AV DOS ARAPANES 508		04524001
183	VILA MARIANA	MOEMA	AV DOS BANDEIRANTES 2707		04553012
403	VILA MARIANA	MOEMA	RUA ABILIO SOARES 1600		04005-005
282	VILA MARIANA	SAUDE	AV JABAQUARA 2669	AV PIACANGUABA	04045003
281	VILA MARIANA	SAUDE	AV JABAQUARA 2408		04046400
186	VILA MARIANA	SAUDE	R GUARAU 30	AV JABAQUARA	04052000
110	VILA MARIANA	VILA MARIANA	AV BRIG LUIS ANTONIO 2071		01401000
188	VILA MARIANA	VILA MARIANA	PCA RODRIGUES DE ABREU		04004080
448	VILA MARIANA	VILA MARIANA	R DOMINGOS DE MORAIS 1511		04009003

PONTO	SUBPREFEITURA	DISTRITO	ENDEREÇO	REFERÊNCIA/CRUZAMENTO	CEP
229	VILA MARIANA	VILA MARIANA	R DOMINGOS DE MORAIS 212	R JOAQUIM TAVORA	04010000
230	VILA MARIANA	VILA MARIANA	R DOMINGOS DE MORAIS 316		04010000
244	VILA MARIANA	VILA MARIANA	R ESTELA 21	R DOMINGOS DE MORAIS	04011000
231	VILA MARIANA	VILA MARIANA	R CONS RODRIGUES ALVES 20	DOMINGOS DE MORAIS	04014000
228	VILA MARIANA	VILA MARIANA	R FRANCA PINTO 17	R DOMINGOS DE MORAIS	04016030
232	VILA MARIANA	VILA MARIANA	R SERRA MADUREIRA 1920	R DOMINGOS DE MORAIS	04021001
108	VILA MARIANA	VILA MARIANA	R DOMINGOS DE MORAIS 1998		04036000
222	VILA MARIANA	VILA MARIANA	R DOMINGOS DE MORAIS 2400	R BORGES LAGOA	04036000
226	VILA MARIANA	VILA MARIANA	R PEDRO DE TOLEDO 20	R DOMINGOS DE MORAIS	04039000
227	VILA MARIANA	VILA MARIANA	R LOEFGREEN 2668	R DOMINGOS DE MORAIS	04040004
521	VILA MARIANA	VILA MARIANA	R VERGUEIRO 2618	R CARLOS PETIT	04102000
414	VILA MARIANA	VILA MARIANA	AV LINS DE VASCONCELOS 3464	AV PROF NOE AZEVEDO	04112002
268	VILA MARIANA	VILA MARIANA	PCA DO CANCEIONEIRO		04571200
534	VILA PRUDENTE	SAPOEMBA	AV MANOEL PIMENTEL 309		03983020
315	VILA PRUDENTE	VILA PRUDENTE	R IBITIRAMA 399	AV ANHAIA MELLO	03133000
314	VILA PRUDENTE	VILA PRUDENTE	R DOS CICLAMES 13	R IBITIRAMA	03146010
317	VILA PRUDENTE	VILA PRUDENTE	AV PROF LUIS INACIO DE ANHAIA MELLO 575	R MARIA DA FRE	03155000
311	VILA PRUDENTE	VILA PRUDENTE	AV VILA EMA 426	AV SALIN FARAH MALUF	03156000
312	VILA PRUDENTE	VILA PRUDENTE	R MIGUEL DE ARAUJO BARRETO 10		03227120

ANEXO II

FICHA DE CARACTERIZAÇÃO DOS PONTOS

Ficha de caracterização do ponto

Dia:	Mês:	Nº do Pesquisador:	Ponto:
------	------	--------------------	--------

Endereço:

TIPO	TÍTULO	PREPOSIÇÃO	NOME	NÚMERO	COMPLEMENTO

CEP:

Distrito:

Horário de chegada ao ponto:

1. Tipo de ponto:

1. Cruzamento	<input type="checkbox"/>
2. Meio de quadra e imediações	<input type="checkbox"/>
3. Meio de quadra – ponto fixo	<input type="checkbox"/>
4. Praça/Parque	<input type="checkbox"/>
5. Em cima de viaduto/passarela	<input type="checkbox"/>
6. Em baixo de viaduto/passarela	<input type="checkbox"/>
7. Calçada	<input type="checkbox"/>

8. Terreno baldio	<input type="checkbox"/>
9. Casa abandonada (parte externa)	<input type="checkbox"/>
10. Estação de Metrô	<input type="checkbox"/>
11. Estação de trem	<input type="checkbox"/>
12. Terminal de ônibus	<input type="checkbox"/>
13. Outro. Qual:	<input type="text"/>

2. Área do entorno – Quanto ao Uso e Ocupação do Solo

1. Predominantemente comercial/serviços	
2. Predominantemente residencial	

3. Atividades identificadas no entorno (MU)

1. Bares, restaurantes, lanchonetes		1.	
2. Lojas comerciais		2.	
3. Comércio ambulante		3.	
4. Shopping		4.	
5. Cinemas, teatros, casas de espetáculo		5.	
6. Escolas, universidades		6.	
7. Serviços Públicos (UBS, Delegacia, Creche)		7.	
8. Serviços Privados (bancos, escritórios, consultórios)		8.	
9. Igrejas		9.	
10. Estação de trem		10.	
11. Estação de metrô		11.	
12. Terminal de ônibus		12.	
13. Estacionamento de veículos		13.	
14. Depósito de recicláveis		14.	
15. Hipermercado, supermercado		15.	
16. Outro. Qual?		16.	

4. População de CASRUA regularmente presente no ponto (MU)

1. Crianças sem companhia aparente de adultos		
2. Adolescentes sem companhia aparente de adultos		
3. Crianças acompanhadas por adultos (inclui criança de colo)		
4. Adolescentes acompanhados por adultos		

5. Atividades desenvolvidas pelas CASRUA no ponto (MU)

1. Pedindo esmola		
2. Trabalhando		
3. Dormindo		
4. Outro. Qual?		

6 – (Se trabalhando) Tipo de trabalho: (MU)

1. Venda			1.	
Serviços	2. Atividades circenses (malabares, palhaço, come fogo)		2.	
	3. Rodinho		3.	
	4. Flanelinha		4.	
	5. engraxate		5.	
	6. catador de sucata		6.	
7. Outro. Qual?			7.	

7. Há quanto tempo há CASRUA no local

1. Menos de 6 meses		
2. de 6 meses a um ano		
3. Mais de um ano		
4. Não sabe		

8 – Aqui nas proximidades, há outros locais com CASRUA ?

1. Sim.Onde?			
2. Não			
3. Não sabe			

9. Há outros grupos REGULARMENTE PRESENTES no ponto (adultos) (MU)

1. Moradores de rua	
2. Vendedores, Prestadores de serviços	
3. Não há outros grupos	

10. Havia CASRUA durante a caracterização do ponto?

Sim. Quantas?	
0. Não	

Pessoas entrevistadas no local . Caracterizar o entrevistado (morador, jornaleiro, barbeiro)

1.	
2.	
3.	
4.	
5.	
6.	

Observações:

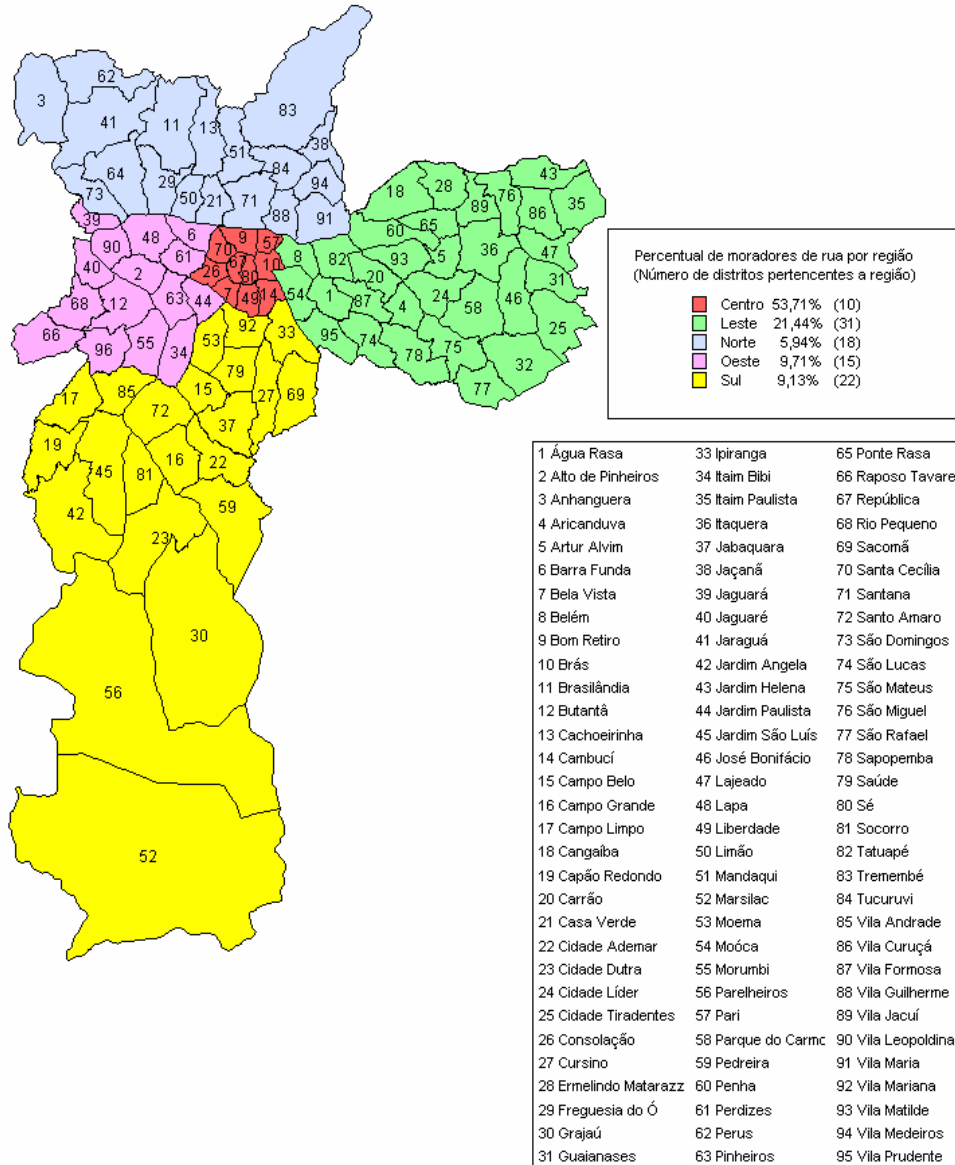
Horário de saída do ponto: Nome do Pesquisador:

--	--

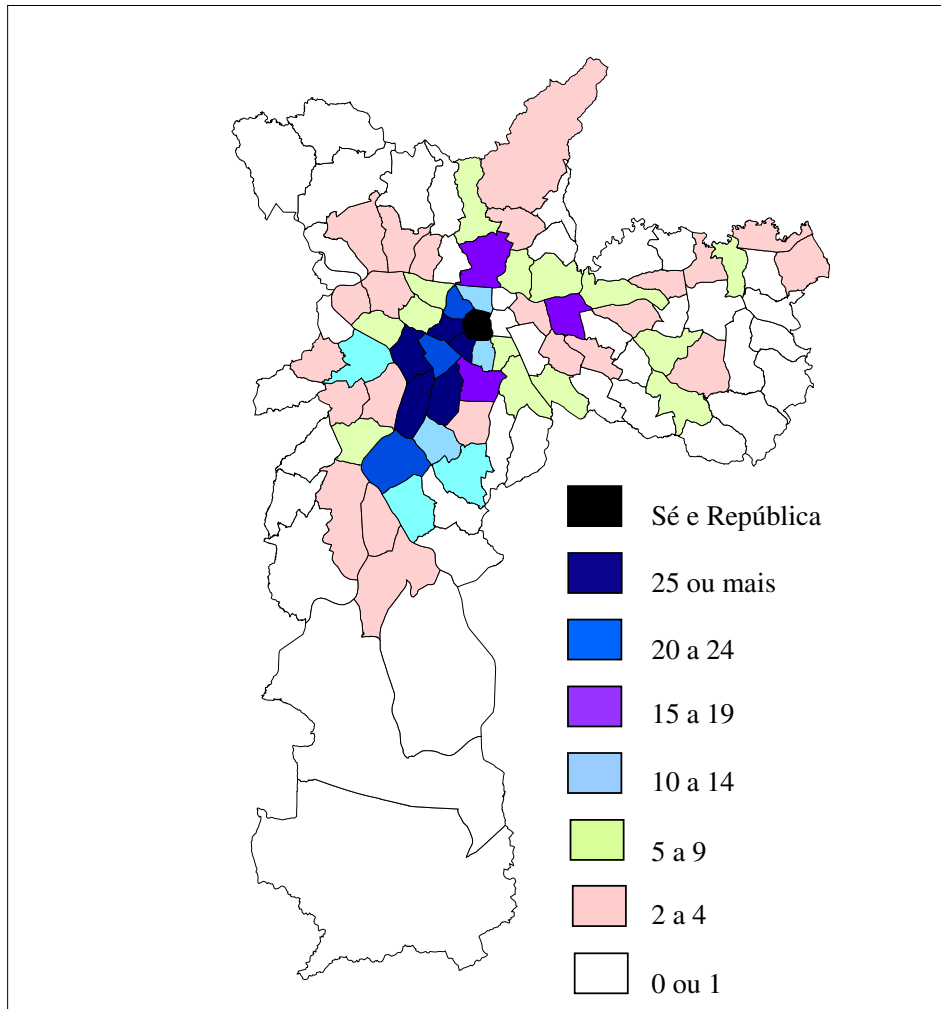
ANEXO III

MAPAS DA DISTRIBUIÇÃO ESPACIAL DOS PONTOS DE PRESENÇA/PERMANÊNCIA DAS CRIANÇAS E ADOLESCENTES

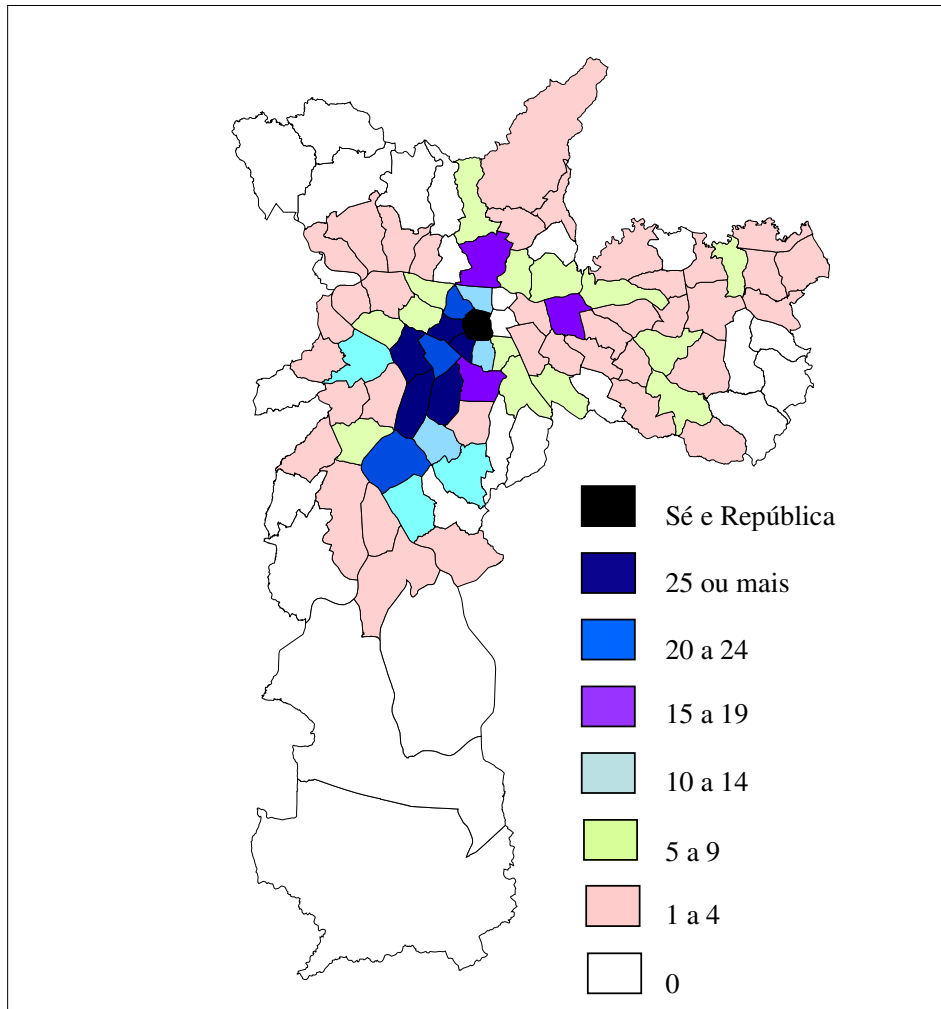
Mapa 1: Distritos Municipais de São Paulo



Mapa 2: Distribuição do número de pontos de incidência por distritos municipal de São Paulo



Mapa 3: Distribuição do número de pontos de incidência por distritos municipal de São Paulo



Número de pontos por subprefeituras e distritos

SUBPREFEITURA			Total
ARICANDUVA	DISTRITO	ARICANDUVA	1
		VILA CARRAO	1
		VILA FORMOSA	2
	Total		4
BUTANTÃ	DISTRITO	BUTANTA	10
		MORUMBI	3
		RIO PEQUENO	3
		VILA SONIA	2
	Total		18
CAMPO LIMPO	DISTRITO	CAMPO LIMPO	1
		VILA ANDRADE	7
	Total		8
CAPELA DO SOCORRO	DISTRITO	CIDADE DUTRA	2
		SOCORRO	4
	Total		6
CASA VERDE	DISTRITO	LIMAO	2
	Total		2
ERMELINO MATARAZZ	DISTRITO	PONTE RASA	3
	Total		3
FREGUESIA DO O	DISTRITO	FREGUESIA DO O	3
	Total		3
GUAIANASES	DISTRITO	LAJEADO	1
	Total		1
IPIRANGA	DISTRITO	IPIRANGA	8
	Total		8
ITAIM PAULISTA	DISTRITO	ITAIM PAULISTA	4
		VILA CURUCA	1
	Total		5
ITAQUERA	DISTRITO	CIDADE LIDER	6
		ITAQUERA	1
		PRQ DO CARMO	2
	Total		9

SUBPREFEITURA			Total
JABAQUARA	DISTRITO	JABAQUARA	10
	Total		10
LAPA	DISTRITO	BARRA FUNDA	9
		JAGUARE	1
		LAPA	2
		PERDIZES	6
		VILA LEOPOLDINA	4
	Total		22
M BOI MIRIM	DISTRITO	JARDIM SAO LUIS	3
	Total		3
MOOCA	DISTRITO	AGUA RASA	3
		BELEM	2
		MOOCA	1
		TATUAPE	15
	Total		21
PARELHEIROS	DISTRITO	PEDREIRA	1
	Total		1
PENHA	DISTRITO	ARTUR ALVIM	1
		CANGAIBA	1
		PENHA	5
		VILA MATILDE	2
	Total		9
PINHEIROS	DISTRITO	ALTO DE PINHEIROS	6
		ITAIM BIBI	28
		JARDIM PAULISTA	23
		PINHEIROS	25
	Total		82
PIRITUBA	DISTRITO	PIRITUBA	3
		SAO DOMINGOS	1
	Total		4
SANTANA	DISTRITO	MANDAQUI	5
		SANTANA	17
		TUCURUVI	4

SUBPREFEITURA			Total
	Total		26
SANTO AMARO	DISTRITO	CAMPO BELO	12
		CAMPO GRANDE	10
		SANTO AMARO	21
	Total		43
SÃO MATEUS	DISTRITO	SAO MATEUS	6
		SAO RAFAEL	1
	Total		7
SÃO MIGUEL PAULIS	DISTRITO	JARDIM HELENA	2
		SAO MIGUEL	6
		VILA JACUI	4
	Total		12

SUBPREFEITURA			Total
SÉ	DISTRITO	BELA VISTA	35
		BOM RETIRO	13
		CAMBUCI	6
		CONSOLACAO	41
		LIBERDADE	13
		REPUBLICA	12
		SANTA CECILIA	24
		SE	5
	Total		149
TREMEMBE	DISTRITO	JACANA	1
		TREMEMBE	2
	Total		3
VILA MARIA	DISTRITO	VILA GUILHERME	9
		VILA MARIA	9
	Total		18
VILA MARIANA	DISTRITO	MOEMA	36
		SAUDE	3
		VILA MARIANA	16
	Total		55
VILA PRUDENTE	DISTRITO	SAPOPEMBA	1
		VILA PRUDENTE	5
	Total		6

Número de pontos por distrito

Distrito	Freq	%
CONSOLACAO	41	7.6
MOEMA	36	6.7
BELA VISTA	35	6.5
ITAIM BIBI	28	5.2
PINHEIROS	25	4.6
SANTA CECILIA	24	4.5
JARDIM PAULISTA	23	4.3
SANTO AMARO	21	3.9
SANTANA	17	3.2
VILA MARIANA	16	3.0
TATUAPE	15	2.8
BOM RETIRO	13	2.4
LIBERDADE	13	2.4
CAMPO BELO	12	2.2
REPUBLICA	12	2.2
BUTANTA	10	1.9
CAMPO GRANDE	10	1.9
JABAQUARA	10	1.9
VILA MARIA	9	1.7
VILA GUILHERME	9	1.7
BARRA FUNDA	9	1.7
IPIRANGA	8	1.5
VILA ANDRADE	7	1.3
CIDADE LIDER	6	1.1
SAO MIGUEL	6	1.1
ALTO DE PINHEIROS	6	1.1
CAMBUCI	6	1.1
SAO MATEUS	6	1.1
PERDIZES	6	1.1

Distrito	Freq	%
VILA PRUDENTE	5	.9
MANDAQUI	5	.9
PENHA	5	.9
SE	5	.9
VILA JACUI	4	.7
ITAIM PAULISTA	4	.7
VILA LEOPOLDINA	4	.7
TUCURUVI	4	.7
SOCORRO	4	.7
PONTE RASA	3	.6
FREGUESIA DO O	3	.6
SAUDE	3	.6
JARDIM SAO LUIS	3	.6
RIO PEQUENO	3	.6
AGUA RASA	3	.6
PIRITUBA	3	.6
MORUMBI	3	.6
VILA MATILDE	2	.4
PRQ DO CARMO	2	.4
VILA FORMOSA	2	.4
CIDADE DUTRA	2	.4
BELEM	2	.4
LIMAO	2	.4
JARDIM HELENA	2	.4
LAPA	2	.4
TREMEMBE	2	.4
VILA SONIA	2	.4
ITAQUERA	1	.2
VILA CURUCA	1	.2
PEDREIRA	1	.2
SAO RAFAEL	1	.2

Distrito	Freq	%
CANGAIBA	1	.2
VILA CARRAO	1	.2
SAO DOMINGOS	1	.2
ARTUR ALVIM	1	.2
SAPOPEMBA	1	.2
JACANA	1	.2
LAJEADO	1	.2
MOOCA	1	.2
CAMPO LIMPO	1	.2
ARICANDUVA	1	.2
JAGUARE	1	.2
Total	538	100.0