

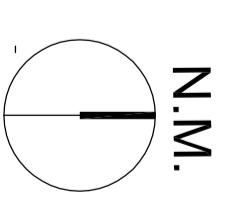


LEGENDA

	ÁREA OBJETO DA CONCESSÃO
	COBERTURA: 1.511,58 m²
	TOTAL = 1.593,49 m²
	ÁRVORE EXISTENTE



DESENHOS DE REFERÊNCIA

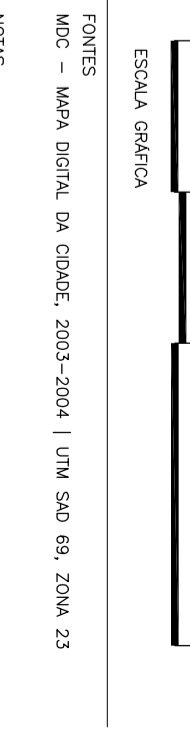
DOCUMENTOS EXTERNOS DE REFERÊNCIA

DESENHO N°
 J M F O O O O O 6 O O
 SUBSTITUÍDO POR N°
 SUBSTITUI N°

BAIXOS DE VIADUTOS
 VIADUTO JÚLIO DE MESQUITA FILHO

TÍTULO
 ÁREA C
 LEVANTAMENTO PLANIMÉTRICO

ESCALA
 1:250



NOTAS
 1. CONTE E DIMENSÕES EM METROS, EXCETO QUANDO INDICADO.
 2. VERIFIQUEMOS EM 1/2000.

MONTEVISTO	DATA
PROJETO	10/2014
LIBERADO	



SPURBANISMO

DESENVOLVIMENTO URBANO