



**PREFEITURA DE  
SÃO PAULO**

Prefeitura Regional  
**VILA MARIA  
VILA GUILHERME**

## **Relatório de Trabalhos do 2º Semestre de 2017 Dados gerais de Janeiro a Dezembro**


Embora a pauta principal deste relatório seja a apresentação dos números de trabalho do segundo semestre de 2017, (julho a dezembro), o documento expõe os dados desde janeiro, para que seja possível conferir a evolução e o andamento dos números das ações.



**PREFEITURA DE  
SÃO PAULO**

Prefeitura Regional  
**VILA MARIA  
VILA GUILHERME**

## Conservação de Vias Públicas



**OPERAÇÃO  
TAPA BURACO**



### **Operação Tapa Buraco**

De janeiro até novembro, foram tapados **7.280 buracos**. Somados os números totais das áreas de atuação, os trabalhos foram realizados em uma área **total de 22.146,9 m<sup>2</sup>**



# PREFEITURA DE SÃO PAULO

Prefeitura Regional  
VILA MARIA  
VILA GUILHERME

## Acompanhe a progressão anual do serviço de tapa buraco na planilha

SUPERVISÃO TÉCNICA DE MANUTENÇÃO - JAN-NOV/2017		JAN/2017	FEV/2017	MAR/2017	ABR/2017	MAI/2017	JUN/2017	JUL/2017	AGO/2017	SET/2017	OUT/2017	NOV/2017
<b>Tapa Buraco</b>												
■	Quant. de equipes	1	1	1	1	1	1	1	1	1	1	2
■	Número de buracos tapados	519,0	521,0	602,0	485,0	663,0	506,0	656,0	768,0	780,0	946,0	834,0
■	Área de buracos tapados (m <sup>2</sup> )	1.565,2	1.563,9	1.801,2	1.483,8	2.023,3	1.541,3	2.015,2	2.334,4	2.382,0	2.889,0	2.547,8
■	Quantidade massa utilizada (tonelada)	255,9	234,2	276,3	196,8	252,6	219,6	224,5	263,7	329,7	359,2	378,8
□	<i>Ton/m<sup>2</sup></i>	4,913	3,624	4,281	3,156	3,311	3,471	2,877	3,212	3,491	3,184	3,454



**PREFEITURA DE  
SÃO PAULO**

Prefeitura Regional  
**VILA MARIA**  
**VILA GUILHERME**

**Reforma ou Construção de Passeio (em m<sup>2</sup>)**

**Janeiro**  
**194 m<sup>2</sup>**

**Fevereiro**  
**294 m<sup>2</sup>**

**Março**  
**87 m<sup>2</sup>**

**Abril**  
**93 m<sup>2</sup>**

**Mai**  
**107 m<sup>2</sup>**

**Junho**  
**100 m<sup>2</sup>**

**Julho**  
**23 m<sup>2</sup>**

**Agosto**  
**17 m<sup>2</sup>**

**Setembro**  
**17 m<sup>2</sup>**

**Outubro**  
**197 m<sup>2</sup>**

**Novembro**  
**107 m<sup>2</sup>**

**Total: 1.236 m<sup>2</sup>**



**PREFEITURA DE  
SÃO PAULO**

Prefeitura Regional  
**VILA MARIA**  
**VILA GUILHERME**

## Extensão de intervenções em guias, sarjetas e sarjetões

De janeiro a novembro, as intervenções em guias, sarjetas e sarjetões chegaram ao total de **1721,5 m**

**Abaixo, planilha com o detalhamento deste importante serviço de conservação, que envolve área de alvenaria e de passeio. Números de 2017**

Conservação de Logradouros		JAN/2017	FEV/2017	MAR/2017	ABR/2017	MAI/2017	JUN/2017	JUL/2017	AGO/2017	SET/2017	OUT/2017	NOV/2017
■	Quant. de equipes	1	1	1	1	1	1	1	1	1	2	2
■	Extensão de guias e sarjetas (m)	151,0	300,0	145,0	48,0	105,0	99,0	22,0	18,0	176,5	240,0	407,0
■	Extensão de sarjetão (m)	0,0	0,0	5,0	0,0	0,0	0,0	0,0	0,0	0,0	5,0	0,0
■	Área de passeio (m <sup>2</sup> )	194,0	294,0	75,0	93,0	109,0	77,0	10,0	17,0	28,0	197,0	109,0
■	Área de alvenaria (m <sup>2</sup> )	8,0	12,0	0,0	10,0	59,0	17,0	10,0	42,0	171,0	165,00	12,00
□	<i>Extensão guias e sarjetas+sarjetão (m)</i>	151,0	300,0	150,0	48,0	105,0	99,0	22,0	18,0	176,5	245	407
□	<i>Área passeio+alvenaria (m<sup>2</sup>)</i>	202,0	306,0	75,0	103,0	168,0	94,0	20,0	59,0	199,0	362,0	121,0



**PREFEITURA DE  
SÃO PAULO**

Prefeitura Regional  
VILA MARIA  
VILA GUILHERME

## Reforma de Galerias e Intervenções em Bocas de Lobo e Poços de Visitas

A reforma e limpeza de galerias é um trabalho de prevenção, tais ações conferem melhor fluxo das águas pluviais, dando proteção contra enchentes, juntamente com estas demandas, está o trabalho de limpeza de Bocas de Lobo e Poços de Visitas.

**De janeiro a novembro. Dados dos trabalhos**

- ✓ **Limpeza de Galerias e Ramais: 11.775 M**
- ✓ **Limpeza em Bocas de Lobo e Poços de Visitas: 5.969**





**PREFEITURA DE  
SÃO PAULO**

Prefeitura Regional  
VILA MARIA  
VILA GUILHERME

É preciso se conscientizar que a sujeira dispensada na sarjeta, vai para uma boca de lobo, que por sua vez, jogará na galeria, que encaminhará a um córrego. Trata-se de um sistema que depende de todas as suas etapas para o escoamento da água, para evitar as enchentes.



**PREFEITURA DE  
SÃO PAULO**  
Prefeitura Regional  
VILA MARIA  
VILA GUILHERME



### Área de margens de Córregos limpos por m<sup>2</sup>

Janeiro  
29.660 m<sup>2</sup>

Fevereiro  
14.130 m<sup>2</sup>

Março  
11.576 m<sup>2</sup>

Abril  
10.680 m<sup>2</sup>

Maio  
17.350 m<sup>2</sup>

Junho  
24.332 m<sup>2</sup>

Julho  
13.010 m<sup>2</sup>

Agosto  
22.850 m<sup>2</sup>

Setembro  
15.900 m<sup>2</sup>

Outubro  
10.592 m<sup>2</sup>

Novembro  
17.400 m<sup>2</sup>

**TOTAL  
JAN/NOV  
180.480 m<sup>2</sup>**



**PREFEITURA DE  
SÃO PAULO**

Prefeitura Regional  
VILA MARIA  
VILA GUILHERME

## Áreas Verdes Ajardinadas

**Área de Limpeza e Corte de Mato – JAN à NOV: 2.026.524 m<sup>2</sup>**

**Árvores Podadas – JAN à NOV: 3.016**

**Árvores Plantadas – JAN à NOV: 157**

## Planilha Completa



**PREFEITURA DE  
SÃO PAULO**

Prefeitura Regional  
VILA MARIA  
VILA GUILHERME

### SUPERVISÃO TÉCNICA DE LIMPEZA PÚBLICA

#### Produtividades Mensais - 2017

	Janeiro	Fevereiro	Março	Abril	Maió	Junho	Julho	Agosto	Setembro	Outubro	Novembro
<b>Áreas Ajardinadas</b>											
Quant. de equipes	2	2	2	2	2	2	1,0	1,0	1,0		
Área de limpeza (corte de mato / grama) (m <sup>2</sup> )	219.100,0	194.460,0	218.900,0	189.900,0	227.040	219.450	131.800,0	129.470,0	110.130,0	171.624,0	214.650
Área de plantio (urbanização) (m <sup>2</sup> )	0,0	0,0	0,0	0,0	0	0	0,0	0,0	0,0		
<b>Área plantio+limpeza (m<sup>2</sup>)</b>	<b>219.100,0</b>	<b>194.460,0</b>	<b>218.900,0</b>	<b>189.900,0</b>	<b>227.040</b>	<b>219.450</b>	<b>131.800,0</b>	<b>129.470,0</b>	<b>110.130,0</b>	<b>171.624,0</b>	<b>214.650</b>
<b>Poda de Árvores</b>											
Quant. de equipes	2	2	2	1	1	1	1,0	1,0	1,0		
Quant. de árvores podadas	617,0	247,0	309,0	321,0	126	384	359,0	345,0	100,0	72,0	136
Quant. de árvores removidas	65,0	41,0	53,0	16,0	33	140	33,0	15,0	15,0	35,0	61
Quant. de árvores transplantadas	0,0	4,0	1,0	0,0	3	0	0,0	0,0	0,0		
Quant. de árvores plantadas	3,0	3,0	24,0	2,0	13	54	6,0	14,0	10,0	30,0	5



## Mutirão de Zeladoria Urbana - Bairro Lindo

No segundo semestre, a Prefeitura Regional Vila Maria / Vila Guilherme deu continuidade às ações do Programa Bairro Lindo. A primeira metade do ano contou com o mutirão na Vila Medeiros, Praça Novo Mundo (Parque Novo Mundo). Depois foram realizados no Jardim Brasil, Parque do Trote (Vila Guilherme), Vila Sabrina e Praça Oscar Silva.



**SP BAIRRO LINDO**  
**PARQUE DO TROTE**  
**15/07 - 9h**  
**Concentração na Entrada da Avenida Nadir Dias de Figueiredo**  
Participe  
**Mutirão de Zeladoria Urbana**

- ✓ Corte de Grama
- ✓ Limpeza do Gramado
- ✓ Pinturas
- ✓ Zeladoria na Pista
- ✓ Varrição e Capinação
- ✓ Limpeza do Córrego Nadir Dias de Figueiredo

PREFEITURA DE SÃO PAULO  
VILA MARIA  
VILA GUILHERME  
MEIO AMBIENTE



**SP BAIRRO LINDO**  
**JARDIM BRASIL**  
**104 ANOS DE FUNDAÇÃO**  
**19/08/2017**  
**9H**  
**CONCENTRAÇÃO PRAÇA ARLINDO LUZ**

- ✓ PLANTIO
- ✓ VARRIÇÃO E CAPINAÇÃO
- ✓ CORTE DE GRAMA
- ✓ OPERAÇÃO CATA-BAGULHO
- ✓ OPERAÇÃO TAPA BURACO
- ✓ PINTURA DE GUIAS
- ✓ LIMPEZA MECÂNICA E MANUAL DE BOCAS DE LOBO

PREFEITURA DE SÃO PAULO  
VILA MARIA  
VILA GUILHERME



**SP BAIRRO LINDO**  
**Vila Sabrina**  
**61 Anos**  
**23/09 - 9h**  
**Praça Ângelo Conti**  
**Ações de Zeladoria Urbana & Atividades Culturais**

- ⊕ Plantio
- ⊕ Corte de Grama
- ⊕ Lavagem de Praças
- ⊕ Varrição, Capinação e pintura de guias
- ⊕ Operação Tapa Buraco
- ⊕ Operação Cata Bagulho

PREFEITURA DE SÃO PAULO  
VILA MARIA  
VILA GUILHERME



**SP BAIRRO LINDO**  
**Dia 21/10 - 9h**  
**Sto. Eduardo**  
**Praça Santo Eduardo**  
Vila Maria  
CEP: 02113-000  
**Av. Guilherme Cotching / Vila Maria**  
**Ações de Zeladoria Urbana & Atividades Culturais**

- Varrição e Capinação
- Lavagem da Praça
- Pintura de guias e bancos
- Plantio de grama e jardinagem

PREFEITURA DE SÃO PAULO  
VILA MARIA  
VILA GUILHERME



**25/11**  
**9h**  
**SP BAIRRO LINDO**  
**Vila Guilherme**  
**Praça Oscar Silva**  
**Mutirão de Zeladoria Urbana**

- ▶ Jardinagem
- ▶ Lavagem da Praça
- ▶ Operação Cata Bagulho
- ▶ Pintura de Guias
- ▶ Varrição e Capinação

**PARTICIPE!**

PREFEITURA DE SÃO PAULO  
VILA MARIA  
VILA GUILHERME



**PREFEITURA DE  
SÃO PAULO**

Prefeitura Regional  
**VILA MARIA  
VILA GUILHERME**


## Dados Bairro Lindo Segundo Semestre

Parque do Trote – 15/07/2017 –

- Intervenções em 180.000 m<sup>2</sup>
- 04 logradouros atendidos
- 8 Km de vias sob trabalhos de nossas equipes

### Plano de Ação e Intervenção de Zeladoria do Programa Faça Seu Bairro Lindo

- Limpeza com capinação, raspagem e reforço de varrição (Ext: 8 Km);
- Operação remoção de “Lambe-Lambe” em postes (116 Postes);
- Pintura de guias das principais vias de circulação (Qtd: 8 km de eixo);
- Lavagem de Passeios (área 3.100 m<sup>2</sup>);
- Ação de Paisagismo em Pontos Viciados de Descarte; 40 mudas
- Limpeza Manual do Córrego Nadir Dias de Figueiredo 1.800m;
- Execução de Corte de Grama: (160.000 m<sup>2</sup>)
- Operação Tapa Buraco (4 Logradouros)





**PREFEITURA DE  
SÃO PAULO**

Prefeitura Regional  
**VILA MARIA**  
VILA GUILHERME

## Dados Bairro Lindo Segundo Semestre

### Jardim Brasil – 19/08/2017 – Ponto de Referência Praça Arlindo Luz

- Intervenções em: 1,81 km<sup>2</sup>
- Logradouros atendidos: 77  
logradouros
- Extensão de vias atendidas:  
33,80 km

#### **Reforço na Operação Tapa Buraco**

Nesta 4ª edição do Programa Bairro Lindo, as equipes da Prefeitura fizeram um reforço na **Operação Tapa Buraco**, atuaram em **77 ruas** realizando este trabalho que independente das intervenções do bairro lindo, está na agenda diária de serviços da Prefeitura.

#### **Plano de Ação e Intervenção de Zeladoria do**

##### **Programa Faça Seu Bairro Lindo**

- Limpeza com capinação, raspagem e reforço de varrição (Ext: 33,80 km);
  - Operação remoção de “Lambe-Lambe” em postes (Qtd: 578 Postes);
  - Pintura de guias das principais vias de circulação (Qtd: 33,80 km de eixo);
  - Lavagem de Passeios (área ÁREA 3.800 m<sup>2</sup>);
- Praça Arlindo Luz
- Praça Erotides de Campos
- Praça Augusto Vitória
- Ação de Paisagismo e Plantio de Árvores;
- Operação Cata Bagulho (Qtd. 77 Logradouros – 33,80 KM);
  
- Limpeza Manual do Córrego;
  - Córrego Paciência – (Qtd. 2.200m)
- Mutirão de Limpeza de Bocas de Lobo (Qtd. 325 Bocas de Lobo)
- Execução de Corte de Grama: (Qtd. 3.600 M<sup>2</sup>)
- Praça Arlindo Luz
- Praça Erotides de Campos
- Praça Augusto Vitória
- Operação de Poda, Limpeza e Plantio de Árvores;

## Dados Bairro Lindo Segundo Semestre

### Vila Sabrina – 23/09/2017 – Ponto de Referência Praça Ângelo Conti e Praça Lourenço de Bellis

Plano de Ação: 5,46km<sup>2</sup>, alcançando 118 ruas e avenidas, entre 52,2km de vias.

O destaque desta edição do Bairro Lindo fica por conta do grande número de Praças que passam por intervenção.

#### Áreas Verdes conservadas na ação

- Praça dos Bombeiros: 18.050 km<sup>2</sup>
- Praça Santa Luzia Marilac: 28.589 km<sup>2</sup>
- Praça dos Caminhoneiros: 9.000Km<sup>2</sup>
- Praça João Bosco Penido Burnier: 1.720 km<sup>2</sup>
- Praça Iocimar Hatanaka: 3.000 km<sup>2</sup>
- Praça Lupercio Basseto Morellazo: 2.800 m<sup>2</sup>
- Praça Carlos Kozeritz: 4.465 m<sup>2</sup>
- Praça Stuart Angel Jones: 2.097 m<sup>2</sup>
- Praça Diamantina de Jesus: 2.623 m<sup>2</sup>
- Praça Lourenço de Bellis: 2.510 m<sup>2</sup>
- Praça Ângelo Conti: 3.310 m<sup>2</sup>
- Praça João de Oliveira: 2.600 m<sup>2</sup>

#### **- Canteiro Centrais:**

- Av. Professor Castro Junior: 1.840 m<sup>2</sup>
- Av. Manoel Antonio Gonçalves: 8.000 m<sup>2</sup>
- Av. José Simão de Castro: 16.690 m<sup>2</sup>
- Av dos Poetas: 8.240 m<sup>2</sup>

Total de áreas verdes em intervenção: 139.013 m<sup>2</sup>

#### **Plano de Ação e Intervenção de Zeladoria do**

#### **Programa Faça Seu Bairro Lindo**

- Capinação, reforço de varrição e Pintura de Guias (Ext: 52 km);
- Plantio de Árvores – 20 árvores na Praça Santa Luiza de Marilac
- Plantio de grama – 500 m<sup>2</sup> nas Praças Ângelo Conti e Lourenço de Bellis
- Operação remoção de “Lambe-Lambe” em postes (Qtd: 778 Postes);
- Operação Cata Bagulho (Qtd. 77 Logradouros – 5.46 KM<sup>2</sup>);
- Operação de Limpeza de Bocas de Lobo (2080 Bocas de Lobo)
- Operação Tapa Buraco (118 ruas)
- Operação Limpeza de Pontos Viciados de Descarte: (18 locais)

## Dados Bairro Lindo Segundo Semestre

### **Praça Santo Eduardo (Vila Maria)– 21/10/2017 –**

Abrangência área de: **4,08 km<sup>2</sup>**, com alcance de **38 logradouros atendidos e uma extensão de 36,60 km** de vias atendidas.

#### **Trabalhos de Zeladoria realizados :**

- Limpeza com Capinação, Raspagem e Reforço de Varrição LIMPEZA - (Ext: 36,60 km)
- Operação Remoção de “Lambe Lambe” em postes - (Qtd: 648 Postes)
- Pintura de Guias das Principais Vias de Circulação - (Qtd: 46,00 km de eixo)

#### **- Lavagem Passeios / Praça: (ÁREA 6.460 m<sup>2</sup>)**

→ PONTE VILA MARIA (PASSEIOS)

→ PRAÇA SANTO EDUARDO

→ PRAÇA CANDELÁRIA

→ PASSEIOS – ARARITAGUABA

→ CICLOVIA – PERÍODO NOTURNO

#### **- Ação de Paisagismo em Pontos Viciados de Descartes: PRAÇA SANTO EDUARDO**

#### **- Execução de Corte de Grama: (13.800 M<sup>2</sup>) – Plantio de Grama: 1.500m<sup>2</sup>**

→ AV. GUILHERME COTCHING (CANTEIRO CENTRAL)

→ PRAÇA SANTO EDUARDO

→ PRAÇA CANDELÁRIA

→ RUA ARARITAGUABA (CANTEIRO CENTRAL)

#### **- Operação Cata Bagulho – (Qtd. 38 LOGRADOUROS – 36,60 KM)**

#### **- Mutirão de Limpeza de Bocas de Lobo (Qtd. 428 BOCAS DE LOBO)**

#### **- Operação Tapa Buraco – (Qtd. 38 LOGRADOUROS)**



**PREFEITURA DE  
SÃO PAULO**

Prefeitura Regional  
VILA MARIA  
VILA GUILHERME

## Ações de Zeladoria 2017

Na limpeza urbana está um dos maiores desafios e trabalho intenso da Prefeitura Regional: o descarte irregular de lixo.

Este ano já foram removidos mais de um milhão e meio de toneladas de lixo o descarte irregular. Número inacreditável, mas real!

A Prefeitura Regional realiza um trabalho de mapeamento dos locais e recolhimento do lixo



**PREFEITURA DE  
SÃO PAULO**

Prefeitura Regional  
**VILA MARIA**  
**VILA GUILHERME**

**Antes de Depois  
Zeladoria**

**Rua Badajós –  
Jardim Andaraí/ Vila Maria**





**PREFEITURA DE  
SÃO PAULO**

Prefeitura Regional  
**VILA MARIA  
VILA GUILHERME**

## Antes de Depois Zeladoria



**Rua Ananatuba – Vila Medeiros**





**PREFEITURA DE  
SÃO PAULO**

Prefeitura Regional  
**VILA MARIA**  
**VILA GUILHERME**

**Antes de Depois  
Zeladoria**



  
**PREFEITURA DE  
SÃO PAULO**  
Prefeitura Regional  
**VILA MARIA**  
**VILA GUILHERME**



**Rua Nilton Coelho de  
Andrade com Rua  
Guilherme Rocha  
Vila Maria**



**PREFEITURA DE  
SÃO PAULO**

Prefeitura Regional  
**VILA MARIA  
VILA GUILHERME**

## Antes de Depois Zeladoria



Rua José Duran

Vila Guilherme



**PREFEITURA DE  
SÃO PAULO**

Prefeitura Regional  
**VILA MARIA  
VILA GUILHERME**

## Antes de Depois Zeladoria



  
**PREFEITURA DE  
SÃO PAULO**  
Prefeitura Regional  
**VILA MARIA  
VILA GUILHERME**

Rua João Ventura Batista

Vila Guilherme



**PREFEITURA DE  
SÃO PAULO**

Prefeitura Regional  
**VILA MARIA  
VILA GUILHERME**

## Antes de Depois Zeladoria



**ANTES**



**DEPOIS**



**PREFEITURA DE  
SÃO PAULO**  
Prefeitura Regional  
**VILA MARIA  
VILA GUILHERME**




Rua Sephafim de Carvalho –  
Vila Guilherme



**PREFEITURA DE  
SÃO PAULO**  
Prefeitura Regional  
**VILA MARIA  
VILA GUILHERME**

## Antes de Depois Zeladoria



Rua Luiz Matheus Alpiovezza

Vila Guilherme



**PREFEITURA DE  
SÃO PAULO**

Prefeitura Regional  
**VILA MARIA  
VILA GUILHERME**

## Antes de Depois Zeladoria



**Rua Crispim Duarte com Vila Ede –  
Vila Medeiros**



**PREFEITURA DE  
SÃO PAULO**

Prefeitura Regional  
**VILA MARIA  
VILA GUILHERME**

## Antes de Depois Zeladoria



  
**PREFEITURA DE  
SÃO PAULO**  
Prefeitura Regional  
**VILA MARIA  
VILA GUILHERME**

Rua Dr. Arthur Nardy de Moraes  
Goyano

Vila Guilherme



**PREFEITURA DE  
SÃO PAULO**

Prefeitura Regional  
**VILA MARIA  
VILA GUILHERME**

## Antes de Depois Zeladoria



Rua Lagoa Panema—  
Vila Guilherme





**PREFEITURA DE  
SÃO PAULO**

Prefeitura Regional  
**VILA MARIA  
VILA GUILHERME**

## Antes de Depois Zeladoria



**Rua Milton Coelho de Andrade  
Parque Novo Mundo**



**PREFEITURA DE  
SÃO PAULO**

Prefeitura Regional  
**VILA MARIA  
VILA GUILHERME**

**Antes de Depois  
Zeladoria**



**Limpeza do Córrego Augusto  
Montenegro**



**PREFEITURA DE  
SÃO PAULO**

Prefeitura Regional  
**VILA MARIA  
VILA GUILHERME**

**Antes de Depois  
Zeladoria**



**PREFEITURA DE  
SÃO PAULO**

Prefeitura Regional  
**VILA MARIA  
VILA GUILHERME**

**Reforma da Escadaria da Rua  
Pedro Vilalobos Martins  
Vila Maria**





**PREFEITURA DE  
SÃO PAULO**

Prefeitura Regional  
**VILA MARIA  
VILA GUILHERME**

## Antes de Depois Zeladoria



**Programa Calçada Nova na UBS  
Vila Medeiros**