



# **PREFEITURA DE SÃO PAULO**

**SUBPREFEITURA PINHEIROS**

**RELATÓRIO DE ATIVIDADES**





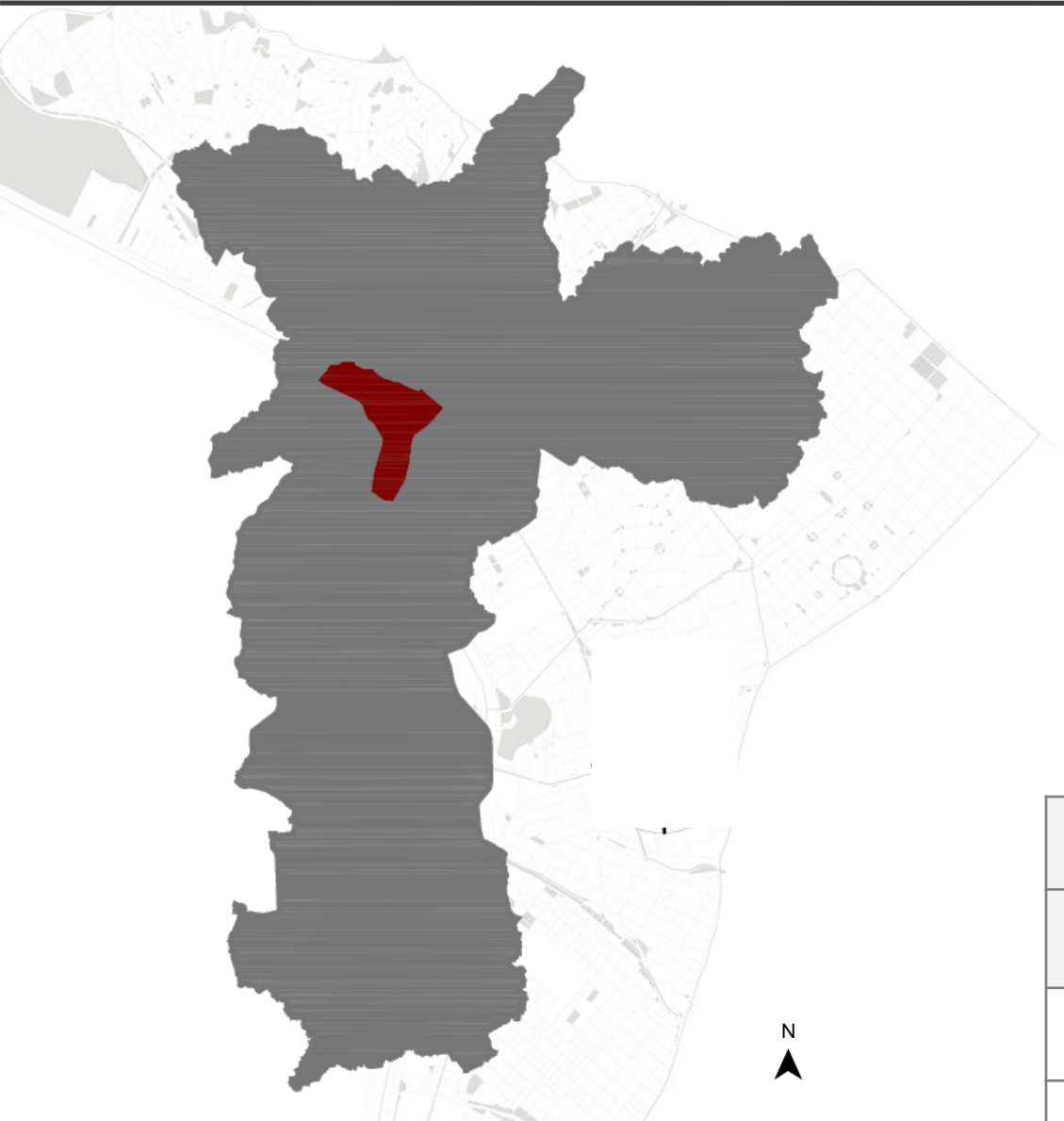
**PREFEITURA DE  
SÃO PAULO**

SUBPREFEITURA  
PINHEIROS

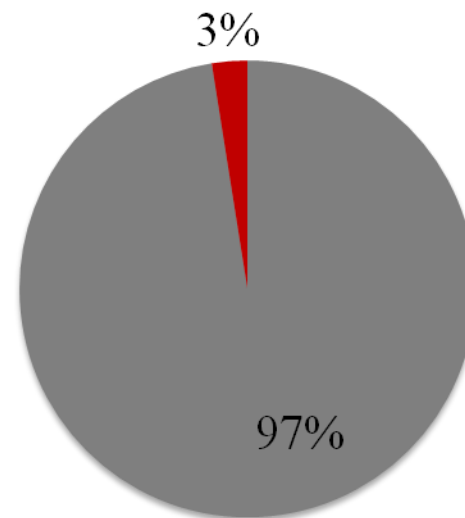
# DADOS GERAIS



# SUBPREFEITURA PINHEIROS: POPULAÇÃO



MUNICÍPIO DE SÃO PAULO E SUBPREFEITURA PINHEIROS  
\* sem escala



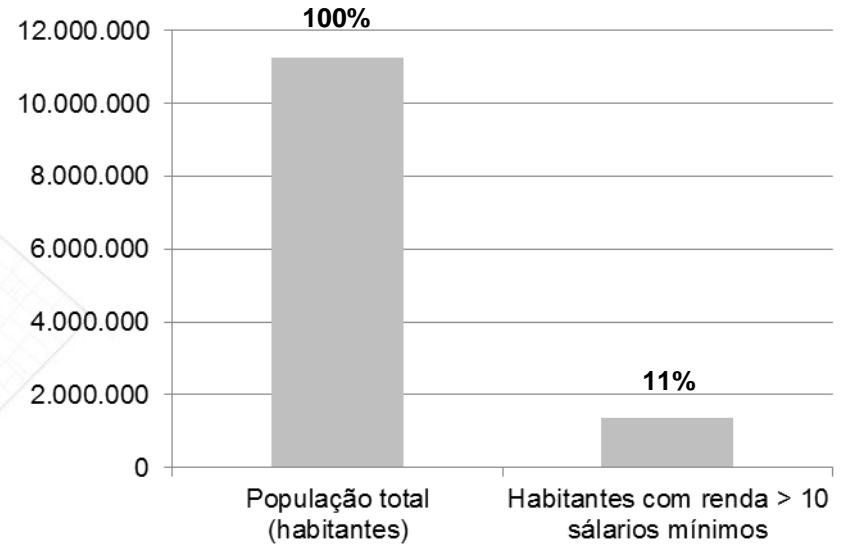
- Outras Subprefeituras
- Subprefeitura Pinheiros

| População (habitantes) |                         |
|------------------------|-------------------------|
| Município de São Paulo | Subprefeitura Pinheiros |
| 11.253.503             | 289.743                 |
| 100%                   | 2,57%                   |

# SUBPREFEITURA PINHEIROS: RENDA

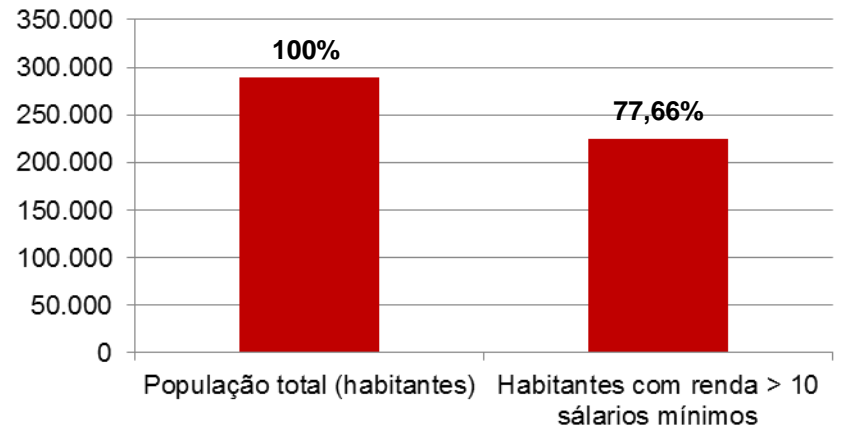


## MUNICÍPIO DE SÃO PAULO



| Renda > 10 SM          |                         |
|------------------------|-------------------------|
| Município de São Paulo | Subprefeitura Pinheiros |
| 1.359.423              | 225.000                 |
| 11,00%                 | 77,66%                  |

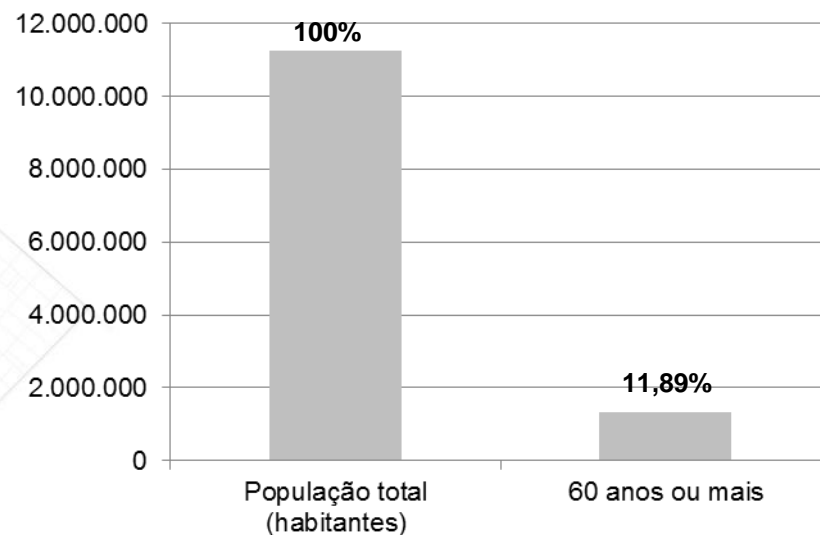
## SUBPREFEITURA PINHEIROS



# SUBPREFEITURA PINHEIROS: POPULAÇÃO DE TERCEIRA IDADE

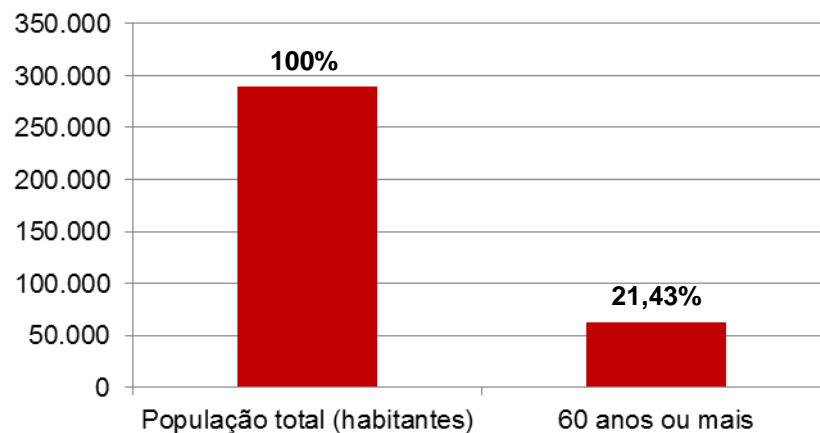


## MUNICÍPIO DE SÃO PAULO

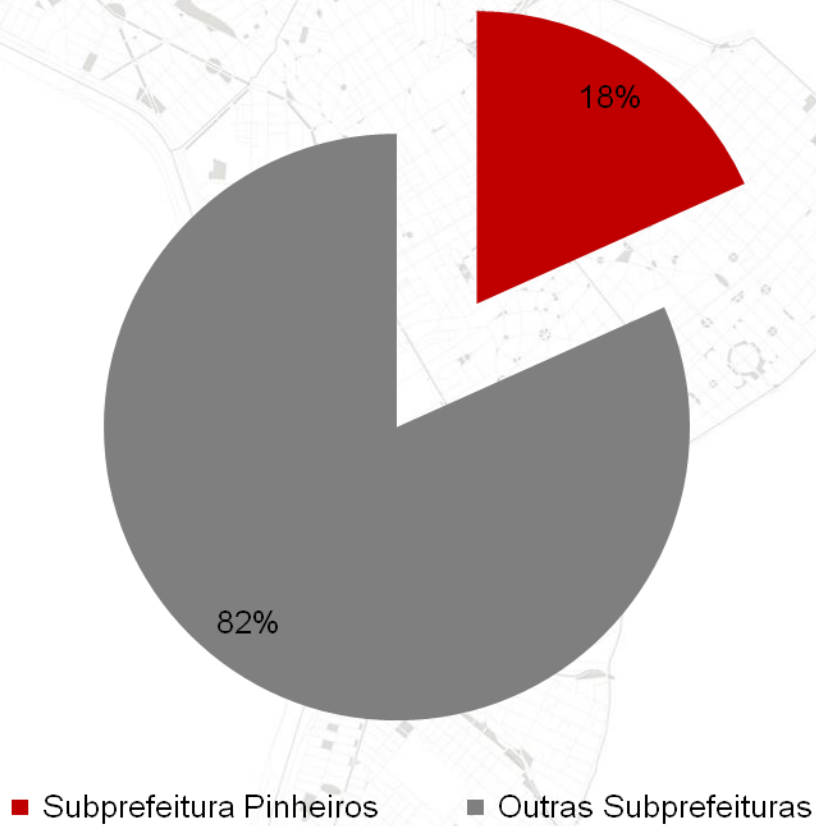


| Município de São Paulo > 60 anos | Subprefeitura Pinheiros > 60 anos |
|----------------------------------|-----------------------------------|
| 1.338.532                        | 62.105                            |
| 11,89%                           | 21,43%                            |

## SUBPREFEITURA PINHEIROS



# SUBPREFEITURA PINHEIROS: EMPREGOS NO SETOR SERVIÇOS



| Empregos no setor serviços |                         |
|----------------------------|-------------------------|
| Município de São Paulo     | Subprefeitura Pinheiros |
| 1.978.402                  | 361.681                 |
| 100%                       | 18%                     |



# ÁREAS VERDES

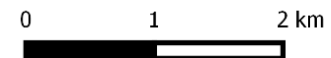
(SVMA e SP-PI)

|                    | Qtd.       | Área Total (m <sup>2</sup> ) |
|--------------------|------------|------------------------------|
| Praças             | 203        | 450.687,80                   |
| Canteiros Viários  | 30         | 19.760,00                    |
| Áreas Verdes       | 158        | 659.166,00                   |
| Parques Municipais | 4          | 194.800,68                   |
| Parques Estaduais  | 1          | 765.342,88                   |
| <b>TOTAL</b>       | <b>396</b> | <b>2.089.757,36</b>          |

80 mil exemplares arbóreos em vias.

## Legenda

- Logradouros
- Parques Estaduais Urbanos
- Parques Municipais - SPPI
- Praças e Canteiros - SPPI
- Limite Subprefeitura de Pinheiros
- Limites dos Distritos Municipais
- Hidrografia Principal





**PREFEITURA DE  
SÃO PAULO**

SUBPREFEITURA  
PINHEIROS

# OCUPAÇÃO DO ESPAÇO PÚBLICO





# PARKLETS

SP URBANISMO



|                                   |            |
|-----------------------------------|------------|
| <b>Parklets Implantados</b>       | <b>55</b>  |
| Parklets em análise               | 4          |
| Parklets indeferidos              | 21         |
| Parklets aprovados sem instalação | 4          |
| Parklets revogados                | 3          |
| Total município**                 | 87         |
| <b>Porcentagem SP-PI **</b>       | <b>52%</b> |

- *Dados atualizados em julho de 2016*
- \*\* *Dados atualizados em junho de 2016*

Legenda

◆ Parklets Subprefeitura de Pinheiros

0 1 2 km



9 N

# PARKLETS



**Rua Mateus Grou, 488**  
Registrada em junho/2015



**Rua Aspicuelta, 547**  
Registrada em junho/2015



**Rua Oscar Freire, 970**  
Registrada em junho/2015



**Rua Vittorio Fasano, 35**  
Registrada em junho/2015

# FESTIVAL DE AGRICULTURA URBANA – PRAÇA VICTOR CIVITA - 22/05/2016



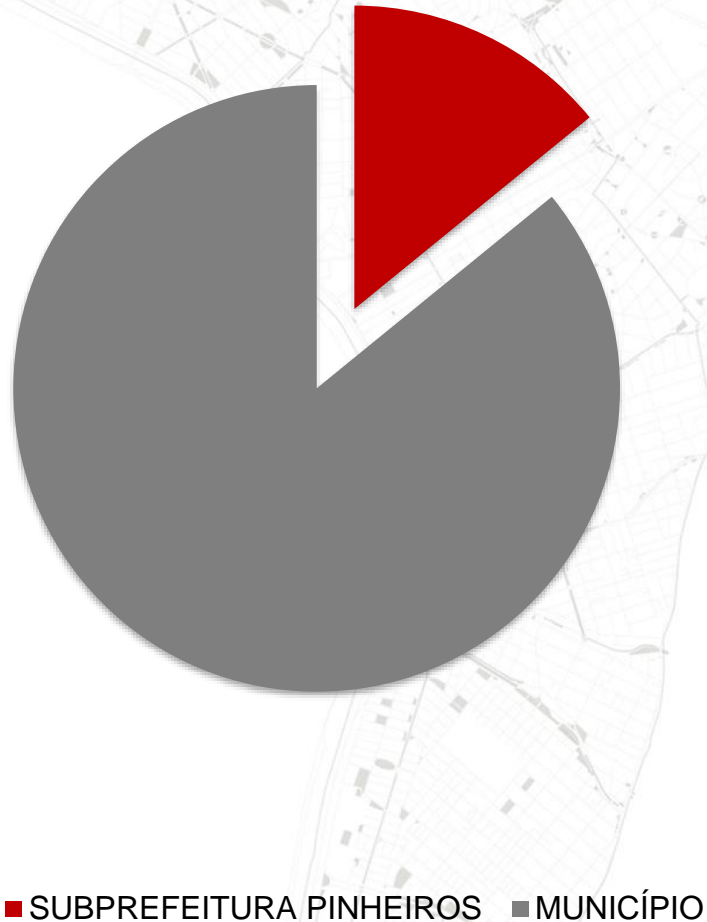
# FESTIVAL DE AGRICULTURA URBANA – PRAÇA VICTOR CIVITA - 22/05/2016



# FESTA JUNINA: PRAÇA GENERAL GENTIL FALCÃO – JUNHO DE 2016



# TERMOS DE COOPERAÇÃO



| TERMOS DE COOPERAÇÃO VIGENTES | QUANTIDADE |
|-------------------------------|------------|
| SUBPREFEITURA PINHEIROS       | 73         |
| MUNICÍPIO                     | 517        |
| <b>PORCENTAGEM SP-PI</b>      | <b>14%</b> |

*\* Dados atualizados em julho de 2016*

# TERMO DE COOPERAÇÃO



AV. BANDEIRANTES, 1051  
26/11/2015



PRAÇA CTE. RENATO PACHECO PEDROSO  
26/11/2015



**PREFEITURA DE  
SÃO PAULO**

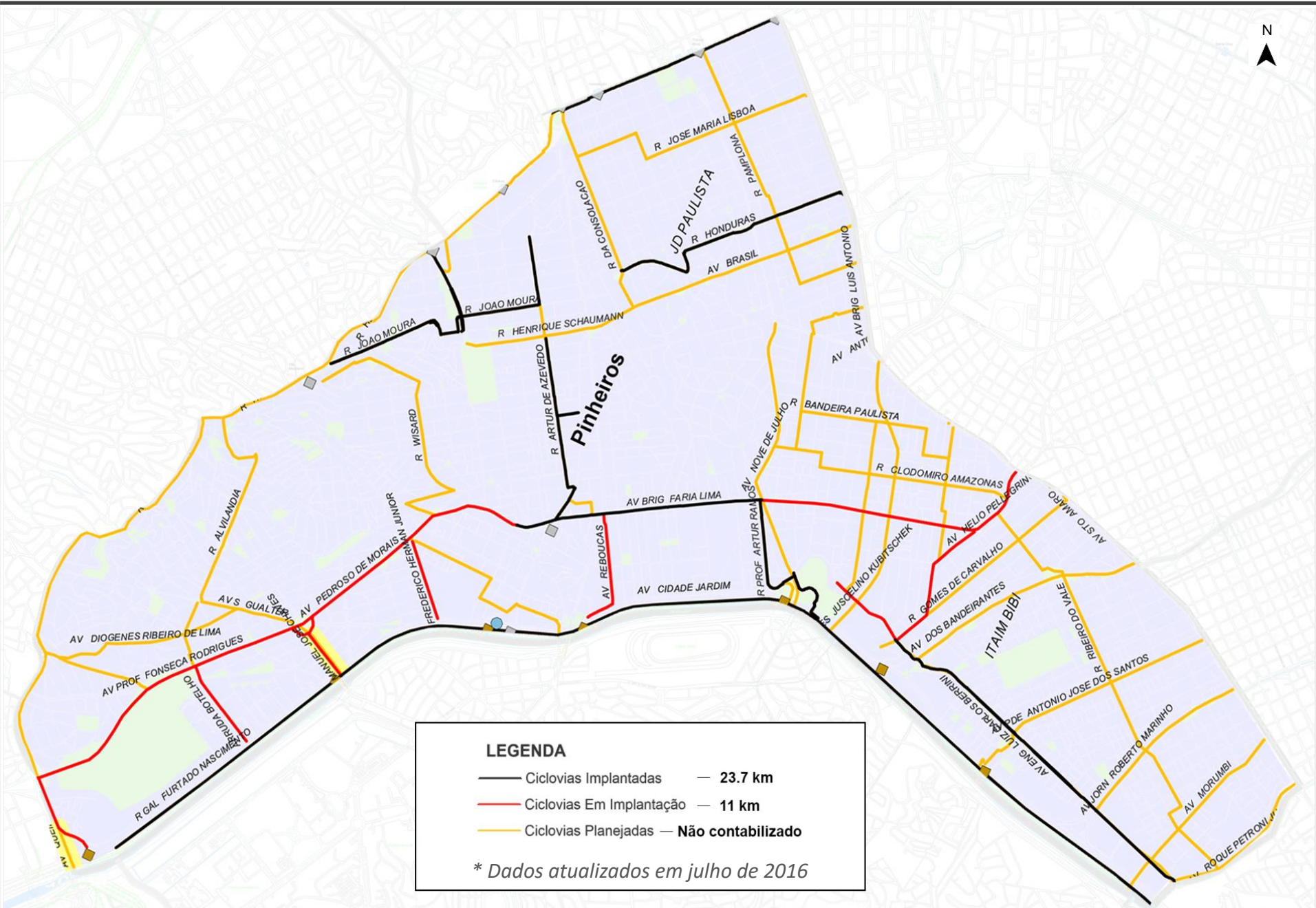
SUBPREFEITURA  
PINHEIROS

# MOBILIDADE





# CICLOVIAS E CICLOFAIXAS



# CICLOVIA: FARIA LIMA



ANTES – NOVEMBRO DE 2015



DEPOIS – JULHO DE 2016

# CICLOVIA: FARIA LIMA



**ANTES**  
NOVEMBRO DE 2015



**DEPOIS**  
JULHO DE 2016

# CALÇADA: RUA CARDEAL ARCOVERDE - 2014



# CALÇADA: RUA TABAPUÃ



**ANTES**  
MAIO DE 2015



**DEPOIS**  
JULHO DE 2016



**PREFEITURA DE  
SÃO PAULO**

SUBPREFEITURA  
PINHEIROS

# INTERVENÇÕES URBANAS





# MOBILIÁRIO: LARGO DA BATATA – 12/07/2016






# MOBILIÁRIO: LARGO DA BATATA – 12/07/2016



# ILUMINAÇÃO: BECO DO BATMAN – 20/05/2016



# ILUMINAÇÃO: BECO DO BATMAN – 20/05/2016




# PRAÇA JOÃO DURAN ALONSO

ITAIM BIBI

ANTES – DEZEMBRO DE 2015



DEPOIS – JANEIRO DE 2016




# PRAÇA ACIB BALLAN CASMAMIE

ITAIM BIBI

ANTES – DEZEMBRO DE 2015



DEPOIS – JANEIRO DE 2016




# CONDOMÍNIO 2001

ALTO DE PINHEIROS

ANTES – DEZEMBRO DE 2015



DEPOIS – JANEIRO DE 2016





**PREFEITURA DE  
SÃO PAULO**

SUBPREFEITURA  
PINHEIROS

# GESTÃO PARTICIPATIVA





**CPM – SP-PI**

**CADES – PI**

**CARNAVAL**

**COLETIVOS LARGO DA BATATA**

**RUAS ABERTAS**

**BECO DO BATMAN**

**PARCERIAS**



# CONSELHO PARTICIPATIVO – PINHEIROS 2016



# CADES – PINHEIROS 2016

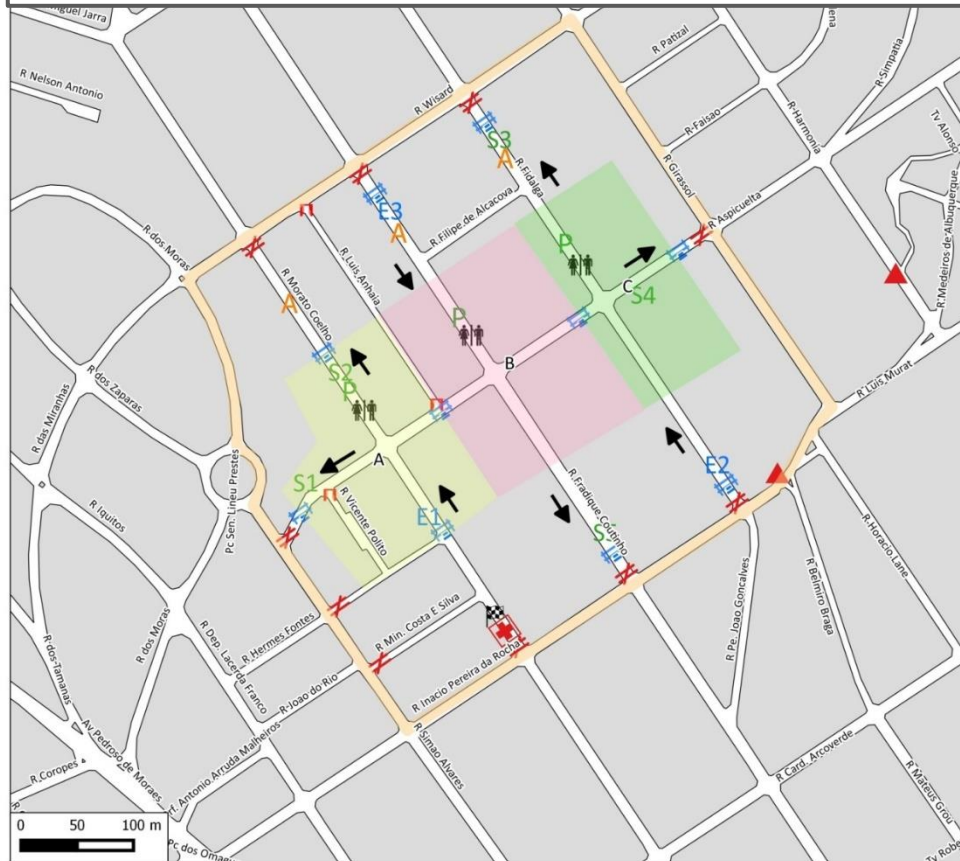


# CARNAVAL DE RUA 2016



# CARNAVAL 2016 - PLANEJAMENTO

## MAPA OPERACIONAL – VILA MADALENA



### LEGENDA

- CIGO - Controle Integrado de Gerenciamento Operacional (CET / PM / GCM / DC / SUB PI)
- Cavalete, cone / Bloqueio de trânsito de veículos CET / GCM
- Gradil / Controle de acesso de pessoas e serviços (seg. privada, apreensão Sub PI, PM)
- Portão
- Ambulância / UTI
- Perigo de Enchente (Beco do Batman, Posto de Gasolina)
- Alimentação (Food Trucks e representantes)

- Posto de Apoio Médico
- WC
- Perímetro
- Quadra Viária
- Setores**
- A
- B
- C

#### Entrada de Pedestres

- E1 R. Mourato Coelho x R. Hermes Fontes
- E2 R. Inácio Pereira da Rocha x R. Fidalga
- E3 R. Wisard x R. Fradique Coutinho

#### Saída de Pedestres

- S1 R. Aspucuelta x R. Simão Álvares
- S2 R. Wisard x R. Mourato Coelho

- S3 R. Wisard x R. Fidalga
- S4 R. Aspucuelta x R. Girassol
- S5 R. Inácio Pereira da Rocha x R. Fradique Coutinho

# CARNAVAL DE RUA 2016: REUNIÃO COM OS BLOCOS – 18/12/2015



# CARNAVAL DE RUA 2016: REUNIÃO DE ACOMPANHAMENTO DE BLOCOS



# COLETIVOS LARGO DA BATATA



# BECO DO BATMAN





# RUA ABERTA: MEDEIROS DE ALBUQUERQUE



ELEIÇÃO DA COMISSÃO

# RUA ABERTA: MEDEIROS DE ALBUQUERQUE - 2016



# JARDIM DE CHUVA – VILA JATAÍ



16/04/2016

RUA BERNARDA LUIZ X RUA LIVI X RUA PADRE CERDÁ

# PRAÇA ARLINDO ROSSI – ABRIL DE 2016





**PREFEITURA DE  
SÃO PAULO**

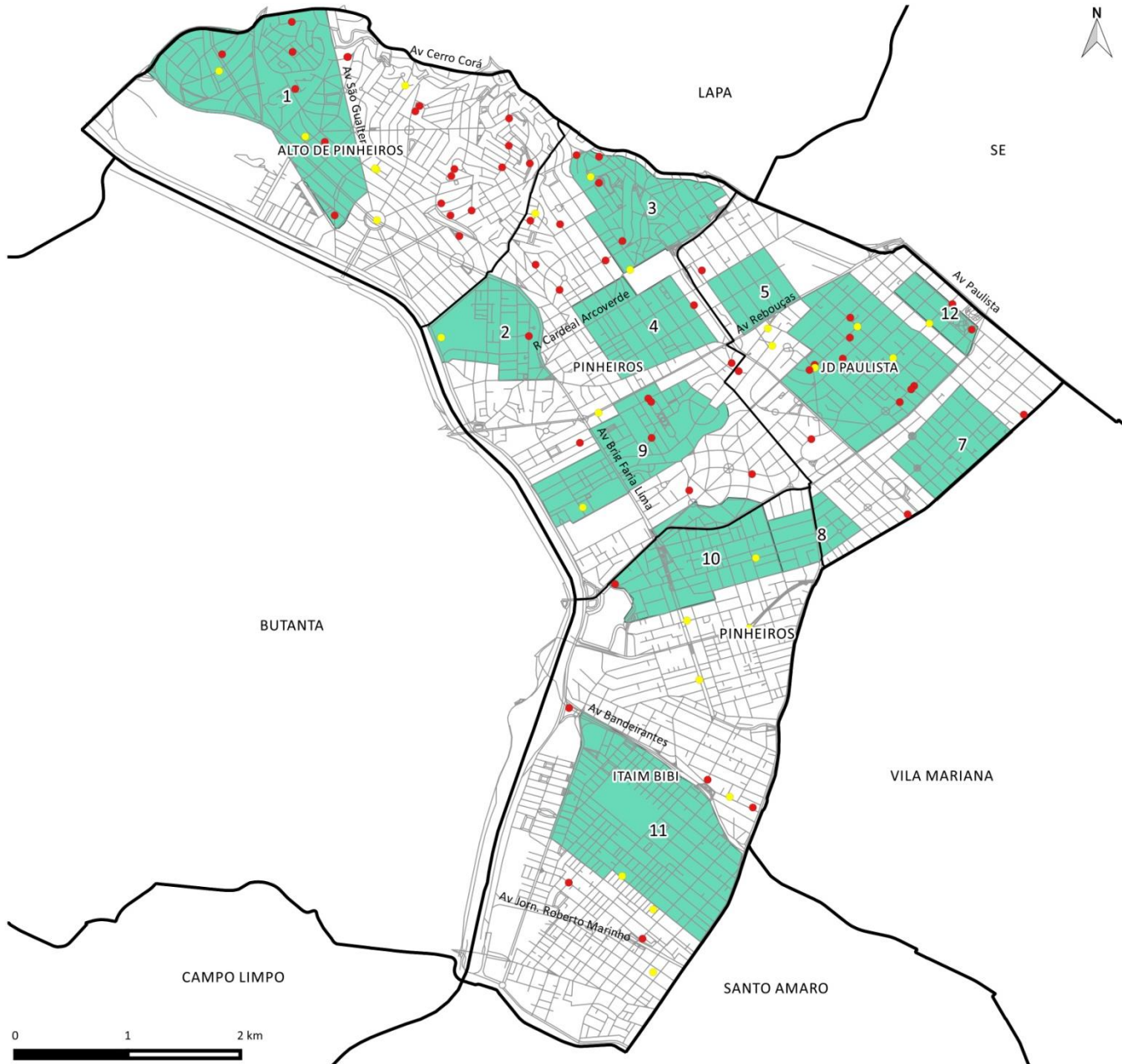
SUBPREFEITURA  
PINHEIROS

# ZELADORIA



# PIMA

Mapa de Pontos de Emergência de Árvores,  
Subprefeitura de Pinheiros



## Setembro à Dezembro de 2015

|             |      |
|-------------|------|
| Poda        | 650  |
| Remoção     | 66   |
| Vistorias   | 2466 |
| Emergências | 86   |

### Legenda

Pontos de emergência (09/Set/2015 - 26/Jan/2016)

Por ocorrência

- Queda de árvore
- Queda de galho

Manchas PIMA

Subprefeitura

Logradouro

## SERVIÇOS EXECUTADOS

| MÊS                                  | PODA       | REMOÇÃO |
|--------------------------------------|------------|---------|
| Setembro                             | 64         | 9       |
| Outubro                              | 152        | 36      |
| Novembro                             | 350        | 12      |
| Dezembro                             | 84         | 9       |
| Total:                               | 650        | 66      |
| <b>Total dos serviços executados</b> | <b>716</b> |         |

- **2.466 VISTORIAS**

## SERVIÇOS EXECUTADOS POR MANCHA

| MANCHAS                         | EXECUTADOS | Nº TOTAL DE ÁRVORES |
|---------------------------------|------------|---------------------|
| 1 - Alto da Lapa                | 310        | 5037                |
| 2 - Pinheiros                   | 31         | 1107                |
| 3 – Jardim das Bandeiras        | 64         | 1391                |
| 4 - Pinheiros                   | 0          | 1092                |
| 5 – Pinheiros                   | 1          | 561                 |
| 6 – Cerqueira Cesar             | 42         | 1914                |
| 7 – Jardim Paulista             | 68         | 869                 |
| 8 – Itaim Bibi                  | 6          | 804                 |
| 9 – Jardim Europa               | 38         | 2399                |
| 10 – Itaim Bibi                 | 0          | 2100                |
| 11 - Brooklin                   | 53         | 2781                |
| 12 – Paulista x Cerqueira César | 103        | 487                 |
| <b>TOTAL:</b>                   | <b>716</b> | <b>20.542</b>       |

- **2.466 VISTORIAS**

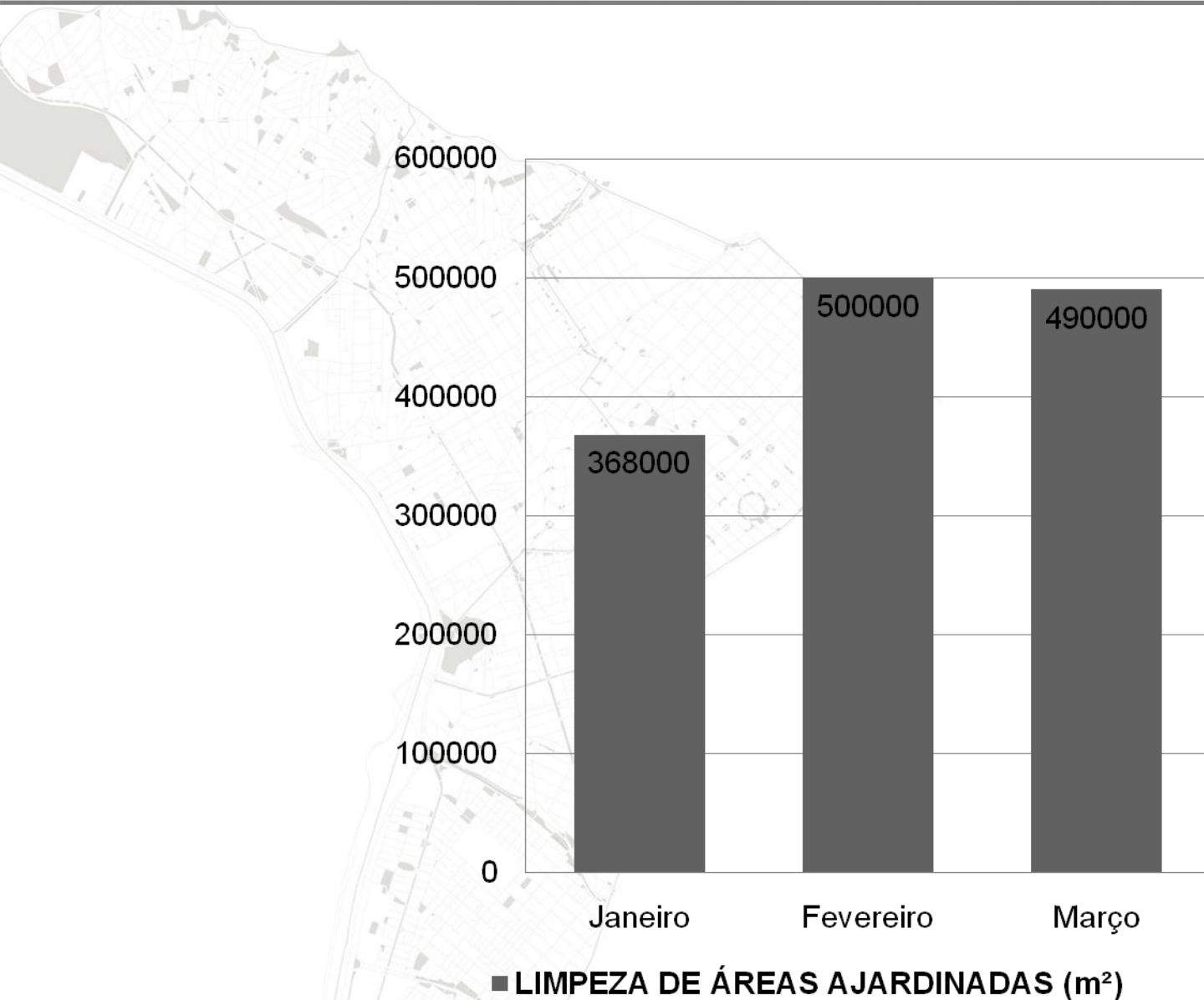


## EMERGÊNCIAS

09/SET/2015 – 26/JAN/2016

| MÊS                          | Nº DE OCORRÊNCIAS |
|------------------------------|-------------------|
| Setembro de 2015             | 25                |
| Outubro de 2015              | 19                |
| Novembro de 2015             | 14                |
| Dezembro de 2015             | 12                |
| Janeiro de 2016              | 16                |
| <b>Total de ocorrências:</b> | <b>86</b>         |

# CONSERVAÇÃO DE ÁREAS AJARDINADAS - 2016





Rua Nicolau Barreto, 432  
16/05/2016

# MICROPAVIMENTAÇÃO: RUA WISARD – 15/06/16

